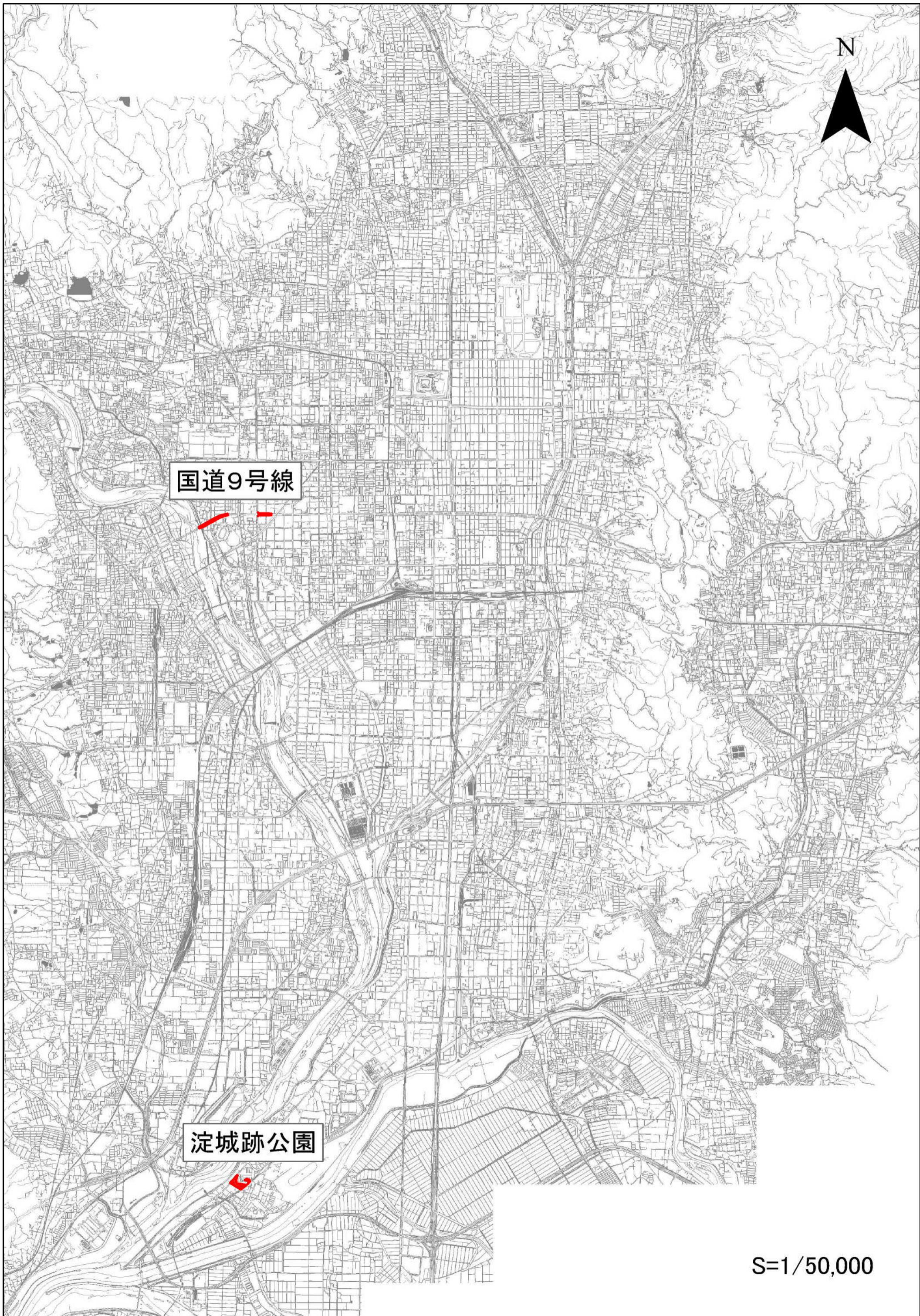


事業の施行が近い将来に見込まれる区域等

	都市計画番号	都市計画施設名	区間又は町名	延長又は面積	担当課
1	I・III・11号	国道9号線	右京区西院月双町～ 右京区西京極浜ノ本町	約670m	国土交通省 近畿地方整備局 京都国道事務所
2	4・3・282号	淀城跡公園	伏見区淀本町地内	約1.7ha	建設局 みどり政策 推進室

平成29年11月17日から運用

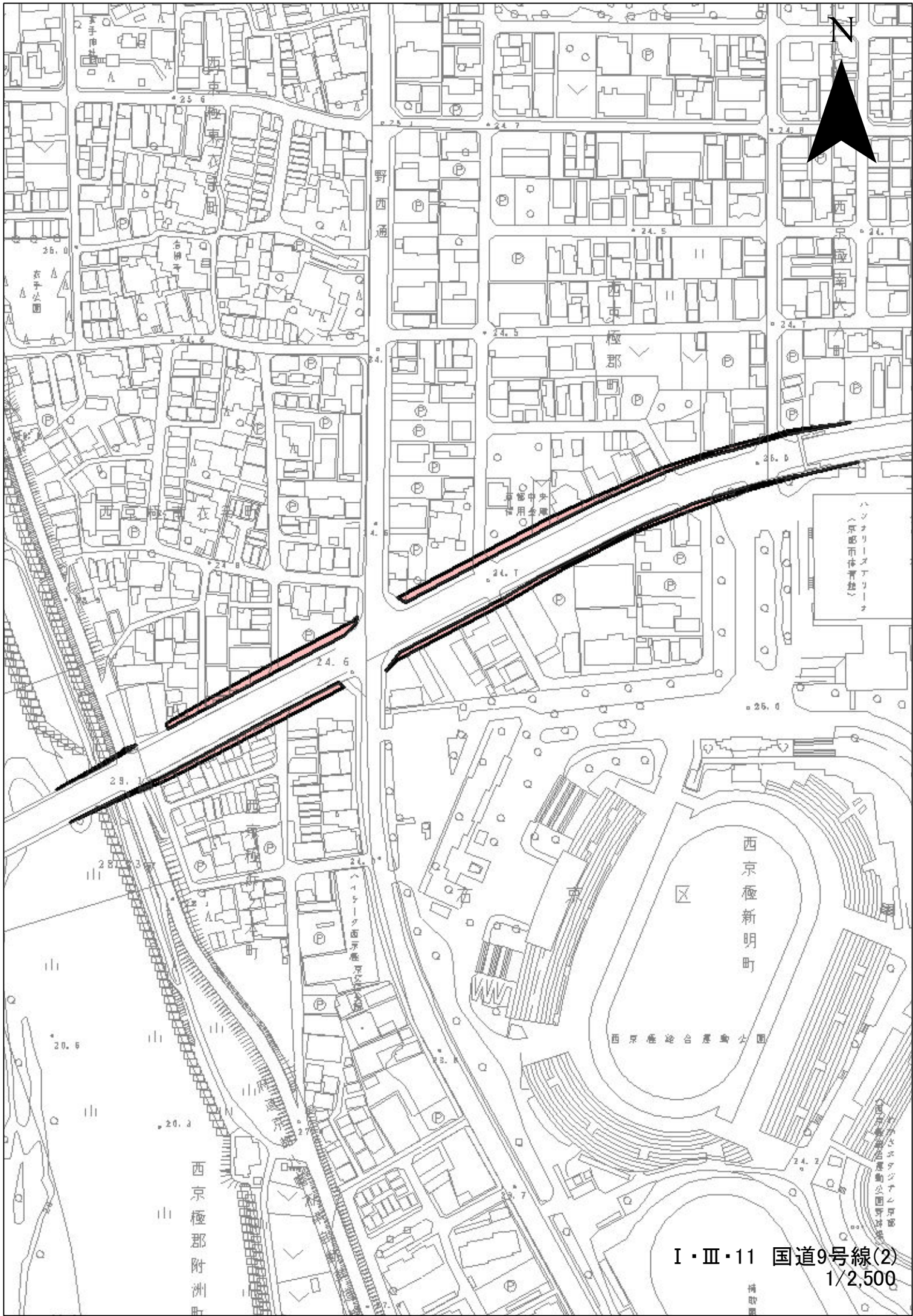


国道9号線

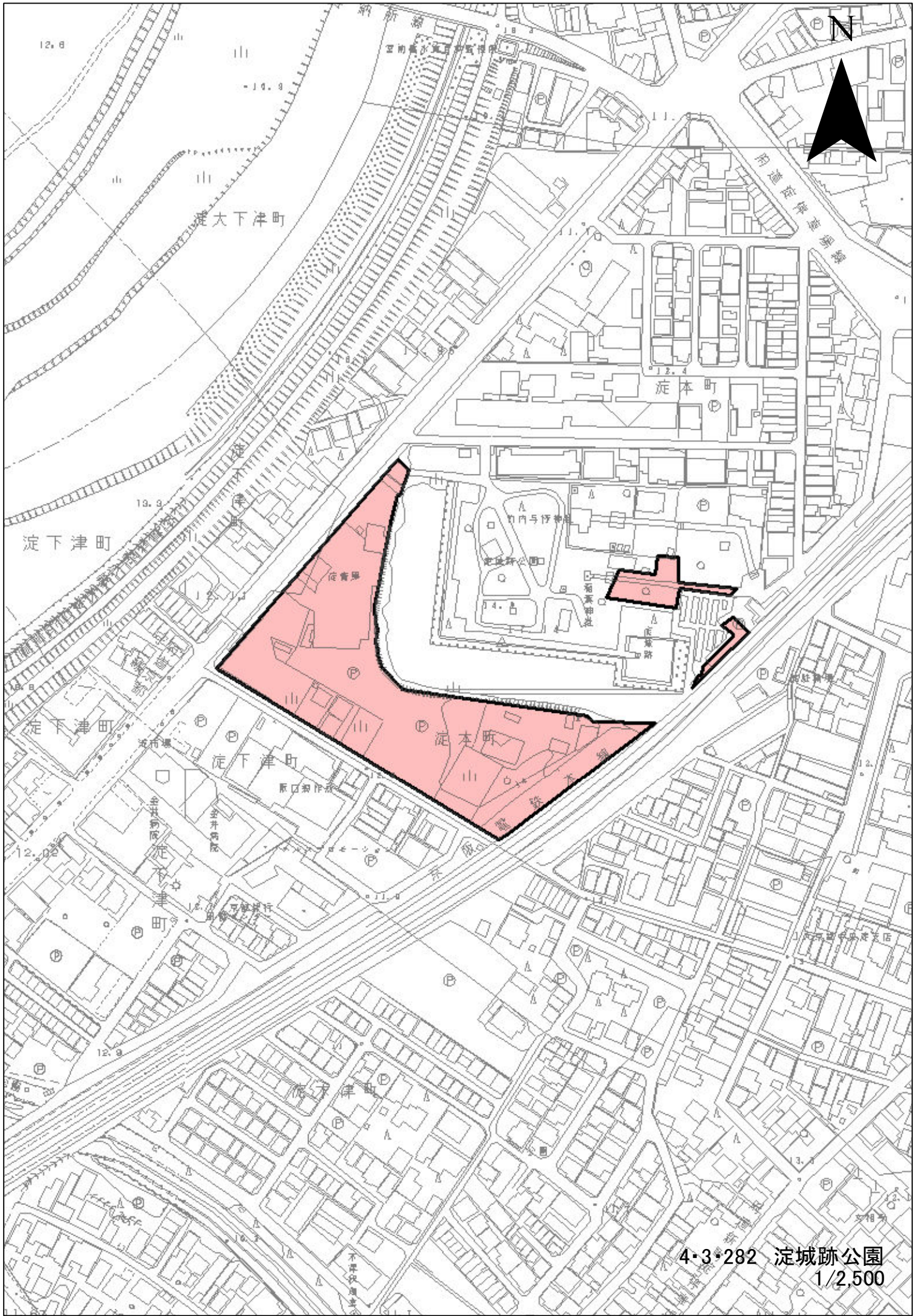
淀城跡公園

S=1/50,000





I・III・11 国道9号線(2)
1/2,500



N

12.8

-14.8

淀大下津町

淀本町

淀下津町

13.9

淀下津町

淀本町

12.02

12.9

12.9

淀下津町

4・3・282 淀城跡公園
1/2,500