

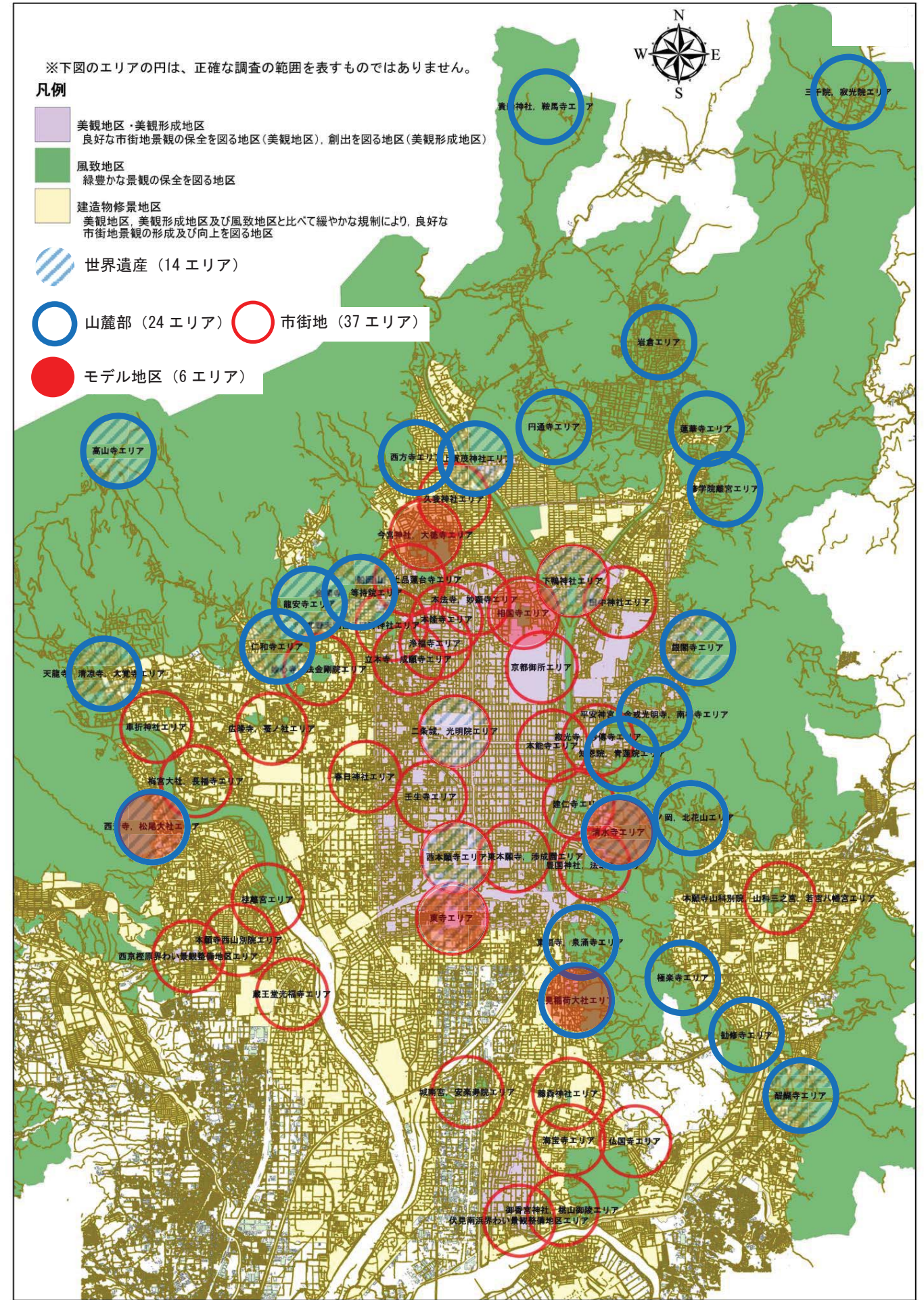
これまでの取組の説明資料

調査エリア位置図

資料2

■ 調査対象リスト

	エリア名称	主な行政区	ア 世界遺産	イ 眺望景観 創生条例	ウ 大規模な 寺社	エ その他
1	上賀茂神社エリア	北区	○	○		
2	西方寺エリア	北区			○	
3	久我神社エリア	北区			○	
4	今宮神社、大徳寺エリア	北区			○	
5	船岡山、上品蓮台寺エリア	北区			○	
6	金閣寺、等持院エリア	北区	○	○		
7	相国寺エリア	上京区			○	
8	京都御所エリア	上京区		○		
9	本法寺、妙顕寺エリア	上京区			○	
10	本隆寺エリア	上京区			○	
11	浄福寺エリア	上京区			○	
12	北野天満宮、平野神社エリア	上京区			○	
13	立本寺、成願寺エリア	上京区			○	
14	貴船神社、鞍馬寺エリア	左京区			○	
15	三千院、寂光院エリア	左京区			○	
16	岩倉エリア	左京区				○
17	蓮華寺エリア	左京区			○	
18	修学院離宮エリア	左京区		○		
19	円通寺エリア	左京区		○		
20	下鴨神社エリア	左京区	○	○		
21	田中神社エリア	左京区			○	
22	銀閣寺エリア	左京区	○	○		
23	平安神宮、金戒光明寺、南禅寺エリア	左京区			○	
24	寂光寺、妙傳寺エリア	左京区			○	
25	本能寺エリア	中京区			○	
26	二条城、光明院エリア	中京区	○	○	○	
27	壬生寺エリア	中京区			○	
28	知恩院、青蓮院エリア	東山区			○	
29	建仁寺エリア	東山区			○	
30	豊国神社、法華寺エリア	東山区			○	
31	東福寺、泉涌寺エリア	東山区			○	
32	清水寺エリア	東山区	○	○		
33	日ノ岡、北花山エリア	山科区				○
34	本願寺山科別院、山科三之宮、若宮八幡宮エリア	山科区			○	
35	極楽寺エリア	山科区			○	
36	勤修寺エリア	山科区			○	
37	西本願寺エリア	下京区	○	○		
38	東本願寺、涉成園エリア	下京区		○		
39	東寺エリア	南区	○	○		
40	蔵王堂光福寺エリア	南区			○	
41	高山寺エリア	右京区	○	○		
42	龍安寺エリア	右京区	○	○		
43	仁和寺エリア	右京区	○	○		
44	妙心寺、法金剛院エリア	右京区			○	
45	広隆寺、蚕ノ社エリア	右京区			○	
46	梅宮大社、長福寺エリア	右京区			○	
47	車折神社エリア	右京区			○	
48	天龍寺、清涼寺、大覚寺エリア	右京区	○	○		
49	春日神社エリア	右京区			○	
50	西芳寺、松尾大社エリア	西京区	○	○		
51	桂離宮エリア	西京区		○		
52	本願寺西山別院エリア	西京区			○	
53	西京桧原界わい景観整備地区エリア	西京区				○
54	伏見稲荷大社エリア	伏見区			○	
55	藤森神社エリア	伏見区			○	
56	海宝寺エリア	伏見区			○	
57	仏国寺エリア	伏見区			○	
58	御香宮神社、桃山御陵エリア	伏見区			○	
59	城南宮、安楽寿院エリア	伏見区			○	
60	醍醐寺エリア	伏見区	○	○		
61	伏見南浜界わい景観整備地区エリア	伏見区				○



モデル地区における調査結果〔抜粋版〕

【清水寺エリア】 1 清水寺の境内の眺め

景観地区・風致地区の指定の状況



歴史遺産型美観地区

風致地区第2種

風致地区第1種

眺望景観保全地域の指定の状況



近景デザイン保全区域
(清水寺境内からの眺め)

視点場
面
(清水寺 境内)

清水寺

視点場
奥の院

a1: 清水寺「奥の院」からの眺め

近景デザイン保全区域
(清水寺境内と「奥の院」からの眺め)



写真③
清水寺山門（視点場：面）からの眺望～門前の町並み

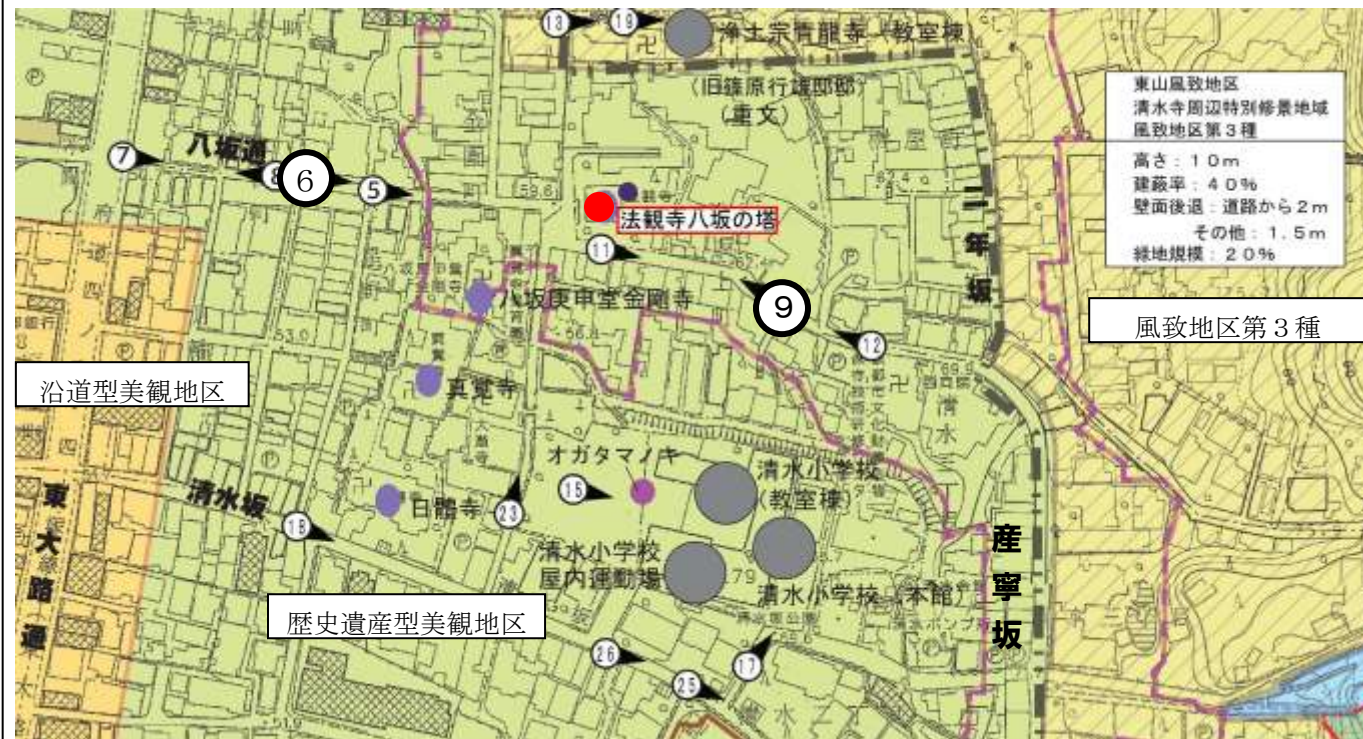


シミュレーション
現在の高度地区規制や景観規制の範囲で最大規模の建築がなされた場合

【清水寺エリア】 2 「八坂の塔」への眺め

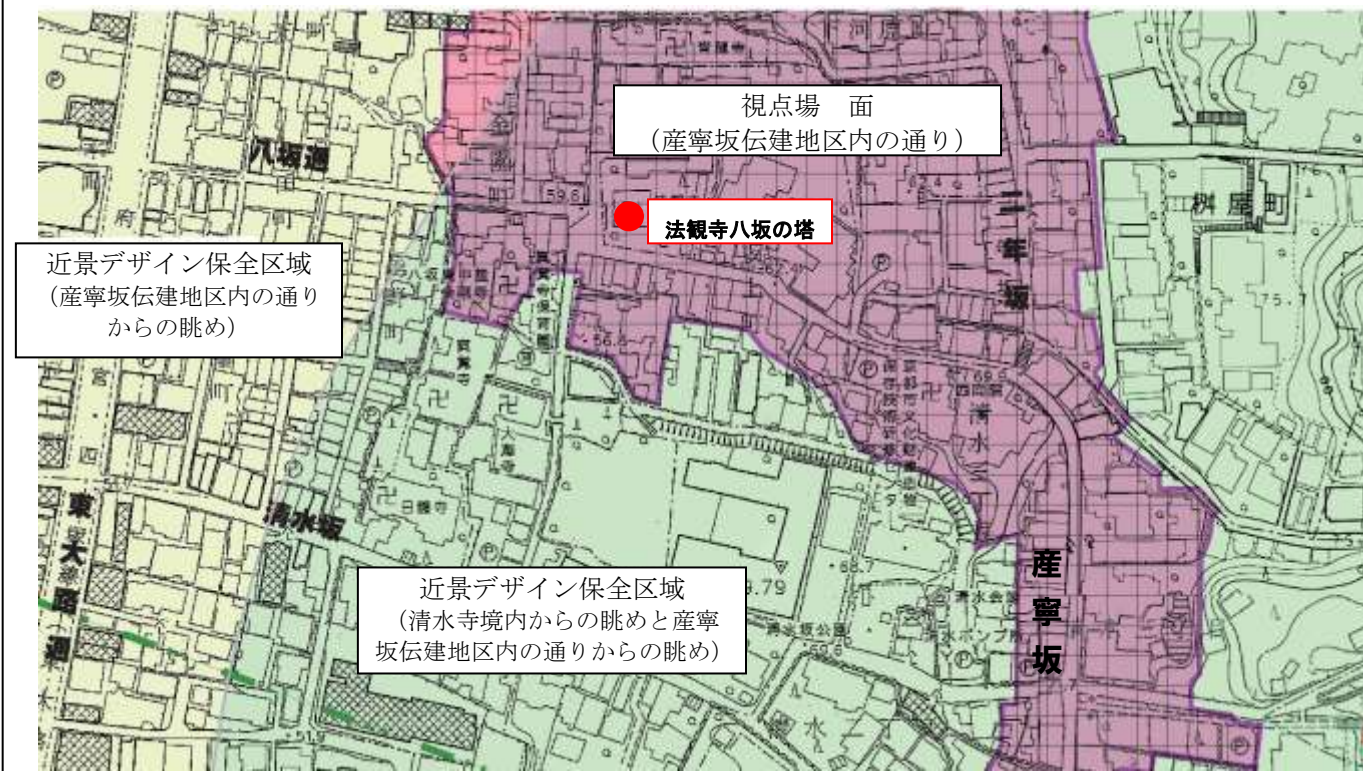
景観地区・風致地区の指定の状況

凡例 伝統的建造物群保存地区



写真⑨
伝統的建造物群保存地区からの眺め

眺望景観保全地域の指定の状況



写真⑥
八坂通の眺め (美観地区)

【清水寺エリア】 3 駐車場



写真⑱
寺院に隣接して設置された駐車場



写真⑲
沿道の植栽による修景（市営駐車場）

【清水寺エリア】 4 擁壁



写真⑳
敷地境界に直立するコンクリート擁壁



写真㉑
石積擁壁と緑



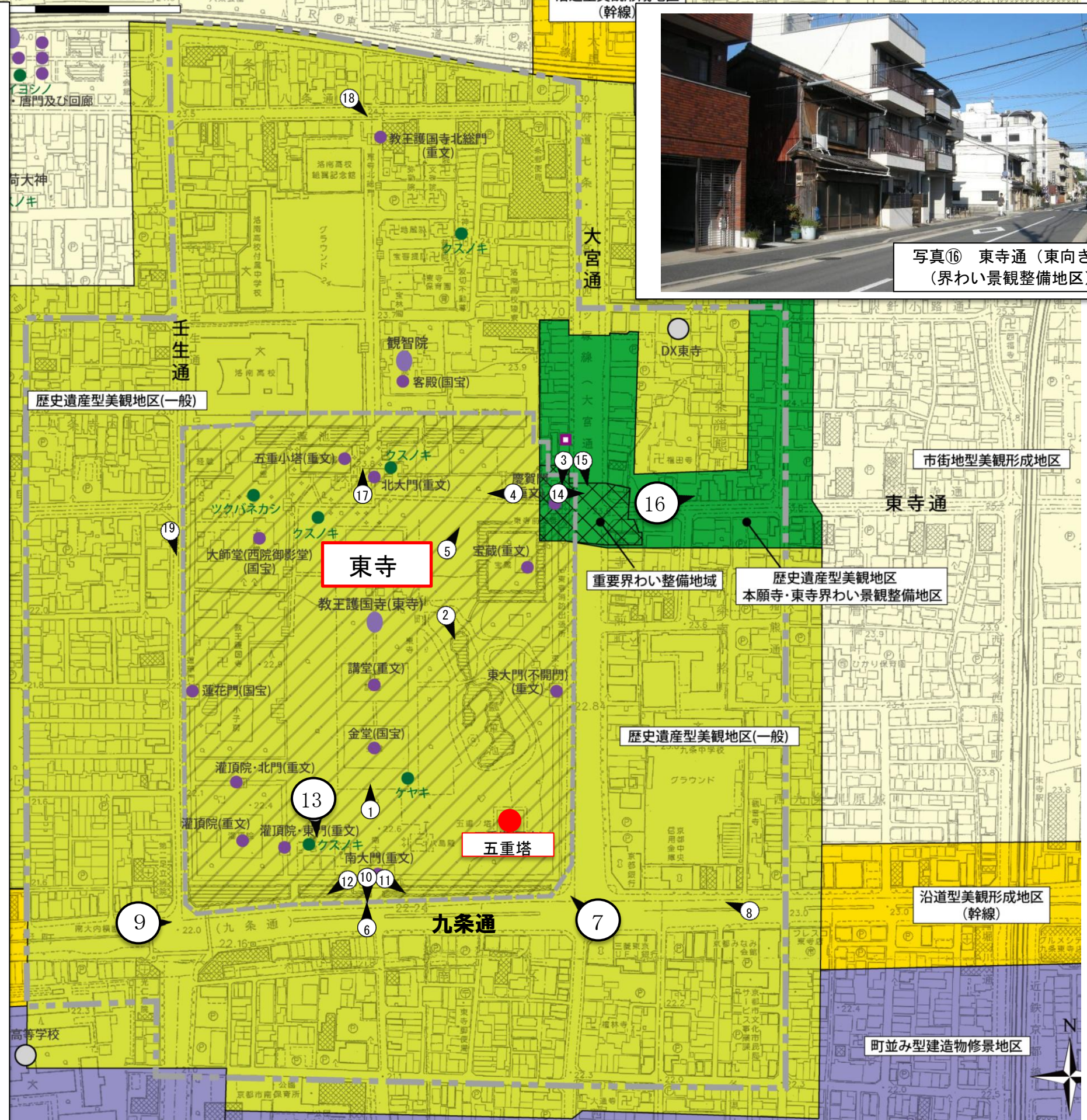
写真⑦ 五重塔
(九条通と大宮通の交差点から北西向き)



写真⑨ 九条通
(九条通と壬生通の交差点から東向き)



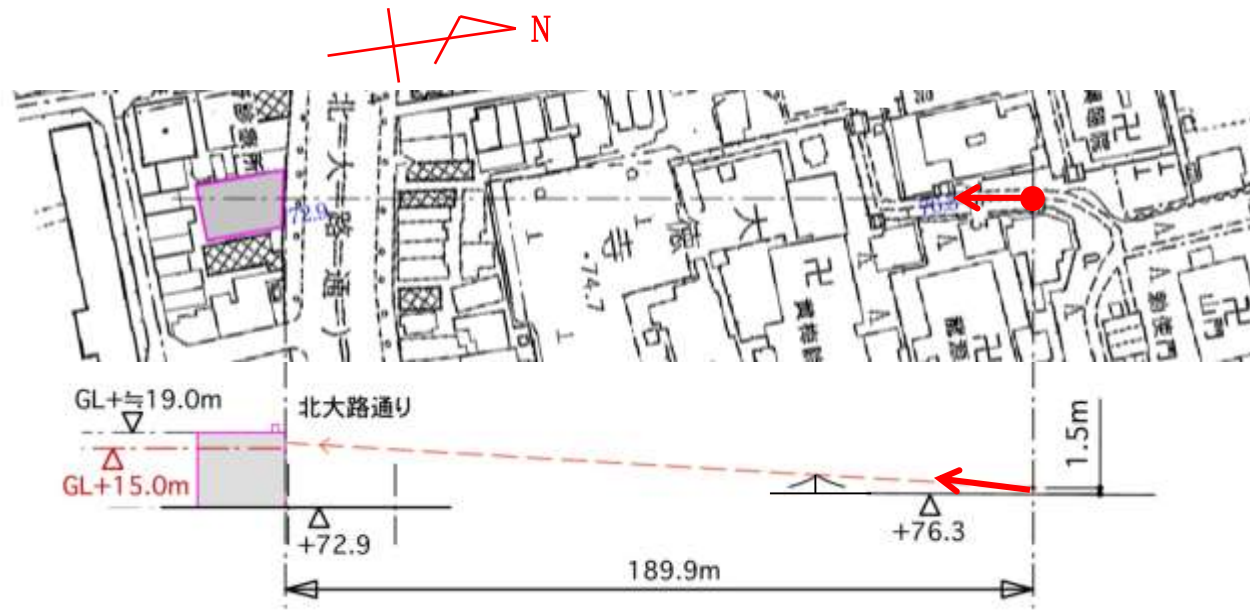
写真⑬ 境内から九条通沿道の建築物が見える



写真⑯ 東寺通 (東向き)
(界わり景観整備地区)

【大徳寺エリア】庭園や境内地からの眺めの確認

① 境内からの眺め

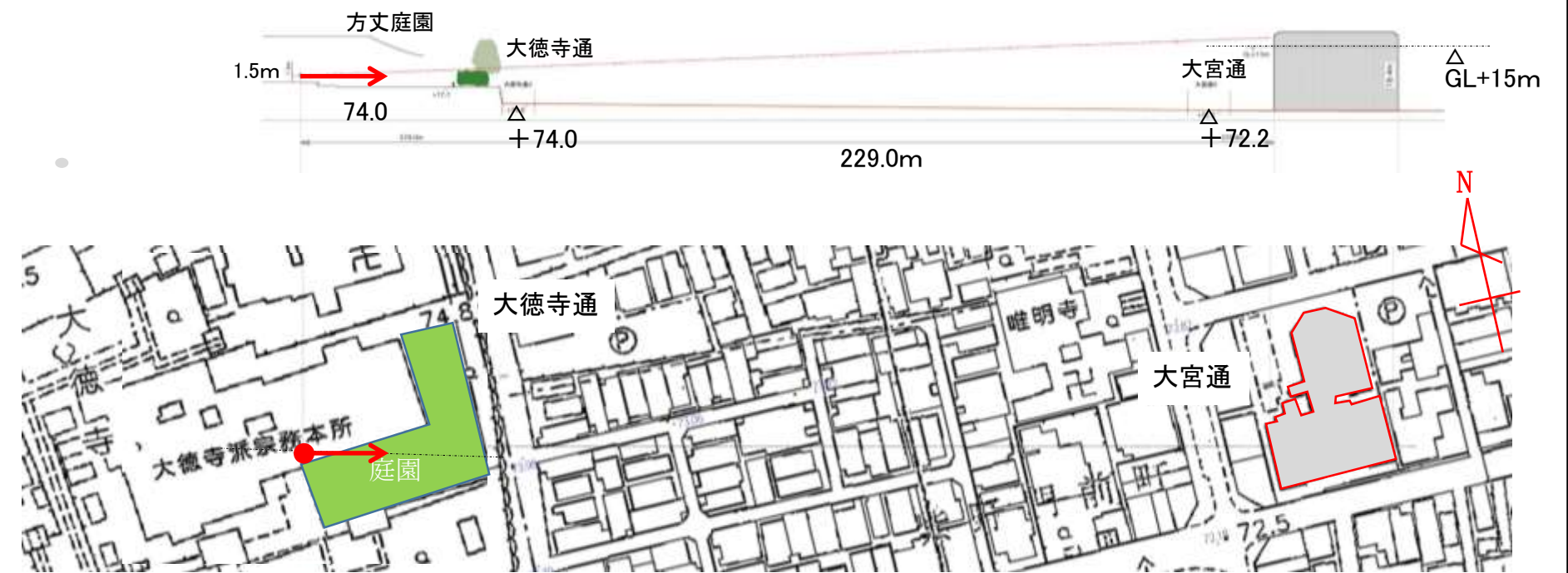


写真①
境内地から塀の上に建物が見える。

② 庭園からの眺め



写真②
大徳寺方丈庭園越しに建物の屋根が見える。

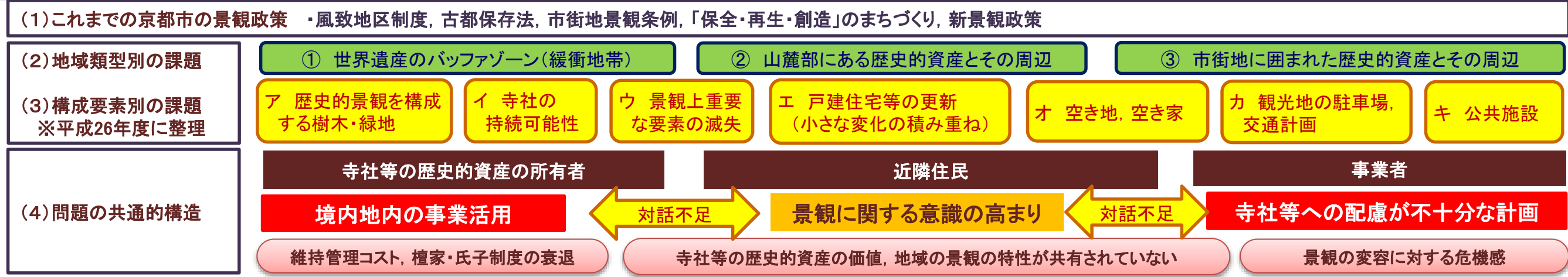


■ 歴史的景観の保全に関する取組方針(案)の構成

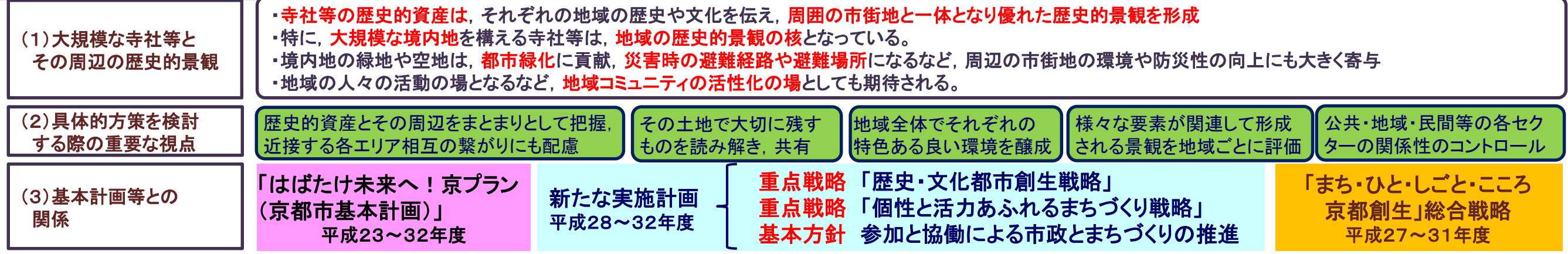
1 策定の背景

・京都市内の歴史景観を構成する重要な**寺社等**や**その周辺**の一部で景観に影響を与えかねない事例が発生(京都御苑東側の**梨木神社敷地**におけるマンション計画 など)

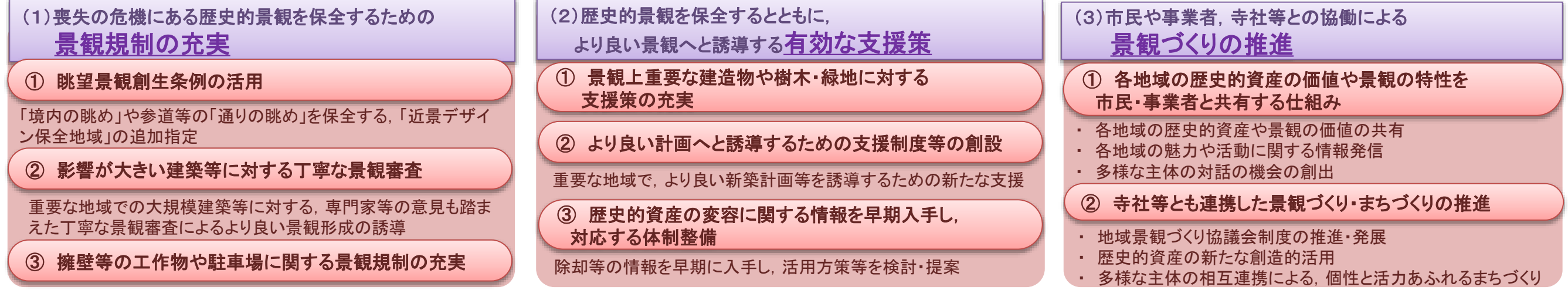
2 現状と課題



3 歴史的景観の保全に関する基本的な考え方



4 歴史的景観の保全に関する具体的方策



5 具体的方策の進め方

