

## 水害時の避難について










大雨や台風などの水害の恐れに関する注意報や警報が発表されたら、テレビやラジオ等で必要な情報を収集するとともに、状況に応じて自宅の2階以上や近所の高い建物、緊急避難場所(校舎等の2階以上)に避難しましょう。

普段から、「緊急避難場所」の位置及び道順などを確認しておきましょう。

### 南区内の緊急避難場所一覧(22か所)

- 九条弘道小学校 (西九条春日町)
- 九条塔南小学校 (西九条御幸田町)
- 南大内小学校 (八条内田町)
- 唐橋小学校 (唐橋西寺町)
- 元陶化小学校 (東九条中御霊町)
- 元東和小学校〔凌風小・中学校第2校舎〕(東九条南烏丸町)
- 元山王小学校 (東九条東山王町)
- 吉祥院小学校 (吉祥院船戸町)
- 祥栄小学校 (吉祥院蒔絵町)
- 祥豊小学校 (吉祥院三ノ宮町)
- 上烏羽小学校 (上烏羽城ヶ前町)
- 大藪小学校 (久世大藪町)
- 久世西小学校 (久世上久世町)
- 八条中学校 (唐橋門脇町)
- 九条中学校 (西九条南小路町)
- 洛南中学校 (吉祥院落合町)
- 凌風小・中学校〔凌風学園〕(東九条下殿田町)
- 久世中学校 (久世殿城町)
- 元洛陽工業高等学校 (唐橋大宮尻町)
- 塔南高等学校 (吉祥院観音堂町)
- 烏羽高等学校 (西九条大団町)
- 洛南高等学校・附属中学校 (東寺町)

## 雨の降り方で洪水の危険度をチェック!

<p>やや強い雨 ザーザーと降る</p>  <p>1時間に 10~20mm</p>	<p>強い雨 どしゃ降り</p>  <p>1時間に 20~30mm</p>	<p>激しい雨 バケツをひっくり返したように降る</p>  <p>1時間に 30~50mm</p>	<p>非常に激しい雨 滝のように降る(ゴーと降り続く)</p>  <p>1時間に 50~80mm</p>	<p>猛烈な雨 息苦しくなるような圧迫感がある。恐怖を感じる</p>  <p>1時間に 80mm~</p>
● 気象情報の注意報・警報		● 大雨・洪水注意報		
● 人への影響/屋外の様子		● 大雨・洪水警報		
 <p>地面からの跳ね返りで足元がぬれる 地面一面に水たまりができる</p>	 <p>傘をさしていてもぬれる</p>	 <p>道路が川のようになる</p>	 <p>傘は全く役に立たない 水しぶきで辺り一面が白っぽくなり、視界が悪くなる</p>	

側溝などから水があふれる浸水



地下空間の浸水



河川のはん濫



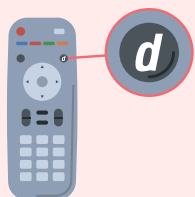
## 水害に関する情報収集の方法

自主的な避難ができるように情報収集をしましょう

もし、大雨が降ってきたら、気象台から発表される注意報や警報をテレビやラジオ、インターネット等から情報収集して、自主的な避難に役立てましょう。


### テレビ・ラジオ

- テレビのdボタン(NHK京都放送局、KBS京都)で気象情報等の情報が見られます。



- ▶ NHK「防災・生活情報」を選択
- ▶ KBS「京都府防災情報」を選択

- ラジオは停電中においても、確実な情報を入手するために有効です。



### インターネット




- 「気象庁」等のホームページで天気予報や各種警報の情報等が確認できます。
- 「京都市防災危機管理情報館」では、避難情報や河川の水位をはじめとした防災に係る様々な情報を発信しています。

#### URL

<http://www.bousai-kyoto-city.jp/bousai/>

### 携帯電話・スマートフォン



- 京都市から携帯電話やスマートフォンに対して、避難勧告等の情報をメールで送信します。(※登録不要)


※携帯電話・スマートフォンはバッテリーの消費が早いので、予備のバッテリー等の準備も必要です。

# 緊急避難場所へ 移動する時の注意


持出品は最小限に。動きやすい服装で。  
長靴ではなく、運動靴をはきましょう。



浸水が始まっていたら、状況に応じて建物の  
2階以上や近所の高い建物へ避難しましょう。




避難時には火元を点検しましょう。  
電気のブレーカーを切り、戸締りをしましょう。



避難は徒歩で。車での移動は避けましょう。  
(マフラーや電気系統に水が入り故障すると、  
動けなくなります。)



足元に注意、浸水している場所を歩くときには  
棒などでマンホールや側溝等に  
注意しましょう。



高齢者や体の不自由な方への協力を。  
支援の必要な方に関しては、  
積極的に協力しましょう。



# アンダーパスの 冠水に注意！



アンダーパスとは、交差する鉄道や道路などの下を通過するため、  
周辺の地面よりも低くなっている道路のことをいいます。  
地形的に雨水が集中しやすい構造となっています。



近年、全国各地で多発する集中豪雨(ゲリラ豪雨)により、  
アンダーパスの冠水で車両が水没するなどの重大な  
事故が発生しています。大雨時に、アンダーパス部を通  
行する場合、通行には十分注意し、道路が冠水している  
状況を見つけた場合には、迂回をするなど、危険回避を  
最優先で行いましょう。

# 南区の水害時における 河川水位と避難情報

増水時の河川は大変危険ですので、状況が気になる場合であっても、  
決して近づかないでください。

## 河川の水位

氾濫の危険性を段階的に伝えるため、河川ごとに危険性を示す水位が設定されています。

	桂川 桂 水位観測所 (西京区桂)	鴨川 荒神橋 水位観測所 (左京区吉田)	西高瀬川 稲村橋 水位観測所 (南区上鳥羽)	天神川 西院 水位観測所 (右京区西院)	
堤防	4.0m	2.3m	—	3.2m	氾濫危険水位
	3.9m	1.9m	—	2.5m	避難判断水位
	3.8m	1.6m	2.4m	(同上)	氾濫注意水位
	2.8m	0.8m	1.9m	1.8m	水防団待機水位
河川敷					ふだんの水位

状況に応じて自宅の2階以上や近所の高い建物、緊急避難場所(校舎等の2階以上)に避難しましょう。

## 避難準備・高齢者等避難開始

避難に時間を要する人(高齢者、障害のある方、乳幼児等)とその支援者は避難を開始。  
その他の方は避難行動の準備を開始。

## 避難勧告

災害により人的被害が発生する可能性が高まり、速やかに避難を開始。

## 避難指示(緊急)

災害により人的被害が発生する可能性が非常に高まるか若しくは人的被害が発生し、避難を行っていない人は緊急に避難を開始。



# 避難所ごとの運営マニュアルの作成

避難所の体験研修に参加するなど、「いざ」という時に備えて、地域であらかじめ、避難所における役割分担や運営ルールなどを決めておき、住民全体で共有することが大切です。

南区では、平成24年度以降、地域住民の皆さんと区役所、消防署及び学校等の施設管理者が協働で、避難所の開設運営について

の体験型研修を実施し、避難所ごとの運営マニュアルが作成できました。

今後とも、運営マニュアルの更新・改善を図っていくため、引き続き体験型研修を、学区の防災訓練等との共汗事業として実施します。

## 地域住民による避難所運営の 手順・ポイント

それでは、災害時の初期段階を想定した避難所の開設、運営の体験型研修の様子について順を追っていきましょう。

### レイアウトづくり

あらかじめきちんとしたレイアウトをすることが混乱をなくします！

#### ● 通路や必要スペースの確保



- トイレに通いやすいよう、要配慮者は通路側に！
- プライバシーを配慮して男女別更衣室を確保！



「京都市避難所運営マニュアル」から抜粋

- 要配慮者に優しい避難所づくり
- 福祉テントの組立

### 避難所名簿づくり



人数把握を迅速に行うことが円滑な避難所運営につながります！

- 避難者数などを対策本部へ連絡

- 食料などの配給数を人数分確保するために、町単位で作成！

### 運営体制づくり

円滑な避難所運営のために、しっかりとした体制づくりが重要です！

#### ● 運営協議会・班編成

【総務班】 運営協議会の調整、外部との連絡窓口

【管理班】 避難者の把握、施設の利用管理

【救護・要配慮者班】 要配慮者への対応、被災者の健康状態の確認

【物資班】 物資の調達・管理、配給

【情報広報班】 情報収集と情報提供

【保健衛生班】 感染症予防、生活衛生環境の管理

【食料班】 食料配給、炊き出し

【ボランティア班】 ボランティアの要請、調整

※避難所運営協議会には女性も参加するなど男女共同参画を推進しましょう。

- 運営協議会・ルールづくり

避難所運営協議会

### 3つの管理が大切

食事管理、衛生管理、健康管理を中心に、それぞれの班別活動を実践します！

- 物資班（救援物資などの管理）

- 食料班（食料の配給）



食事管理

- 身体にやさしい食事（塩分控えめに、野菜多め）の提供
- 地域の協力で炊き出しを！
- 時間を決めて食事
- みんなで一緒に食べるよう心がけ

- 衛生班（消毒）



- 衛生班（ゴミの分別）



衛生管理

- 手洗い場と調理場を分別
- 配食時などには必ず手洗い、消毒
- マスクを用意
- 残飯とごみ分別、残飯のバケツには蓋など
- 手洗い、うがいの徹底

健康管理

- 1日5分でも体を動かすために、体操などを実施
- 個人の健康管理についてもルール化（口腔衛生管理、喫煙、飲酒など）
- 原則として、飲酒禁止

### 運営活動のルール

- 情報は常に“見える化”を！
- 洋式トイレは高齢者や障害のある人を優先に
- 座った体勢で過ごせるよう工夫（椅子などの配置）
- 声かけなどの見守りの工夫をしましょう
- 体操時間など、共有体験の時間をつくりましょう
- 子どもの居場所づくりを考えましょう
- 通訳の確保などにより、外国人への情報伝達を工夫しましょう
- 避難所へ訪れる在宅被災者へも情報提供、炊き出し・救援物資の配給を行いましょう
- 観光客等帰宅困難者への情報提供などの配慮を！

ペットの受入

ペットについては、避難所施設内への持込みは原則禁止とし、別途、専用スペースを設けるとともに、取扱いに関するルールを定めましょう。

〈ルール例〉

- 「飼い主の会」を結成し、飼い主同士が協力し合い、ペットの世話をしましょう。
- ペットは、決められた受入スペースで飼育しましょう。



# 災害発生時の円滑な避難のために、日頃からの備えを！

## 南区の避難所

### 広域避難場所

### 福祉避難所(①~⑱)

### 妊産婦等福祉避難所

★印は水災害時に避難する緊急避難場所を兼ねています。



万一の災害発生時に、自分や家族等の命を守れるよう、日頃から避難方法などを十分に確認しておきましょう。

### 〈避難の手順〉

- ① 身の安全を確保！
- ➔ ② 火の始末と、避難用の出口を確保！
- ➔ ③ 地域の集会所(町内会等で決めた場所)に集まり、安否確認！
- ➔ ④ 一時的な避難生活が必要な場合は避難所へ移動！

※火災等の被害が広範囲に及ぶ場合は、広域避難場所など広い場所へ移動しましょう。

※避難所への移動後、避難所生活で特別な配慮が必要な方は、福祉避難所へ移っていただく場合があります。

### 避難所(★緊急避難場所)

災害で自宅に住めなくなった場合、一時的に避難生活を営む施設(学校の体育館など)  
なお、水害時に避難していただくための施設(校舎等の2階以上)が緊急避難場所

### 広域避難場所

震災時などの大火災の被害から逃れるためのグラウンドなどの広い場所

### 福祉避難所

災害発生時は、まず一般の避難所へ避難しますが、避難所生活において特別な配慮を必要とする方(高齢者、障害のある方、病弱者など)は、区災害対策本部が介助の有無や障害の種類・程度に応じて「福祉避難所」への受入れを調整して決定します。

- ① 吉祥ホーム ② 京都市久世特別養護老人ホーム ③ 故郷の家・京都 ④ 塔南の園
- ⑤ ビハーラ十条、就労継続支援事業所ビハーラ十条 ⑥ 京都市東九条特別養護老人ホーム ⑦ マムクオーレ
- ⑧ マムクオーレⅡ ⑨ 京都市陶化老人デイサービスセンター ⑩ 京都太陽の家
- ⑪ 京都市洛南障害者授産所 ⑫ 京都市洛南身体障害者福祉会館 ⑬ 成望館 ⑭ 西寺育成苑
- ⑮ 日本自立生活支援センター ワークス共同作業所 ⑯ エルファ共同作業所 ⑰ 若杉
- ⑱ 京都市吉祥院老人デイサービスセンター ⑲ ノンラベル(指定自立訓練・指定就労移行支援、指定就労継続支援事業所)

### 妊産婦等福祉避難所 (専)京都市中央看護保健大学校

一般の避難所では避難生活が困難で配慮が必要な妊婦、産婦及び乳児(概ね6か月まで)のための「妊産婦等福祉避難所」を、災害の被害状況に応じて、開設します。

## 自治会・町内会が中心となって地域防災力の強化を！

阪神・淡路大震災の際、生き埋めになったり、建物内に閉じ込められた人のうち、生存して救出された人の約95%は、自力で脱出したか、もしくは家族や友人・隣人に救助されています。災害時は、職員自身も被災したり、道路が塞がれ、すぐに駆けつけられないこともあるため、いざというときは、地域での助け合いが多くの命を救います。避難所研修においても参加者から「日頃から、顔の見えるご近所づきあい大切ですね」との声が多くあがっています。

問合せ先 京都市南区役所地域力推進室総務・防災担当

電話：075-681-3439 FAX：075-681-5513

〒601-8511 京都市南区西九条南田町1-3



平成29年6月15日発行  
京都市印刷物第296015号