

右京区京北(あ行)								
町名	図葉番号							
京北赤石町岩方ノ坪	302-19	302-24						
京北赤石町酒屋畑	302-19	302-24						
京北赤石町新鳥ヶ口	302-24							
京北赤石町鳥ヶ口	302-19	302-23	302-24					
京北赤石町鳥谷小迫口	310-12	310-13	310-18					
京北赤石町西籠	302-23							
京北赤石町東籠	302-24							
京北赤石町山籠ノ坪	302-19							
京北明石町明石谷	331-13	331-14	331-17	331-18	331-19	331-23	336-3	336-4
京北明石町石見谷	331-19	331-23	331-24					
京北明石町島堤	331-13	331-14	331-19					
京北明石町下免	331-10	331-15						
京北明石町中代	331-10	331-14	331-15	332-6				
京北明石町中山	331-10	331-13	331-14	331-15	331-19			
京北明石町西久保	331-14	331-15						
京北明石町西代	331-5	331-10	331-15					
京北明石町橋下	331-18	331-19	331-24	336-4				
京北明石町東代	331-10	332-6						
京北明石町宮下	331-14	331-19						
京北明石町宮ノ谷	331-10	331-14	331-15	332-6				
京北浅江町上ノ段	331-3							
京北浅江町夷ヶ谷	325-23							
京北浅江町上ノシロ	325-23	331-3						
京北浅江町川西	331-3	331-8	331-13					
京北浅江町川東	325-23	331-3	331-8	331-13				

右京区京北(あ行)								
町名	図葉番号							
京北浅江町北ヶ谷	325-23	325-24						
京北浅江町下迫田	331-8							
京北浅江町下夕目	325-18	325-23						
京北浅江町澱ノ向	325-18	325-23						
京北浅江町中迫田	331-8							
京北浅江町鍋谷	325-23							
京北浅江町縄手	325-18	325-23	331-3					
京北浅江町西山	331-3	331-8	331-13					
京北浅江町東山	325-23	325-24	331-3	331-8	331-13			
京北浅江町古夷	325-16	325-23						
京北浅江町古沢谷	325-23							
京北浅江町丸山	325-23	331-3						
京北浅江町妙見谷	331-8							
京北井崎町アタゴ	318-18	318-22	318-23					
京北井崎町上	318-12	318-13	318-17					
京北井崎町北里	318-22	318-23						
京北井崎町北畑	318-22	318-23						
京北井崎町小谷	318-13	318-18						
京北井崎町三反田	318-22							
京北井崎町シガ田	318-13							
京北井崎町下	318-17	318-22						
京北井崎町高畑	327-3							
京北井崎町中	318-17	318-22						
京北井崎町流レ田	318-22							
京北井崎町西山	318-21	327-1						

右京区京北(あ行)								
町名	図葉番号							
京北井崎町東大道	318-13	318-18						
京北井崎町東里	318-22	327-2						
京北井崎町東中道	318-18							
京北井崎町東山	318-13	318-18	318-23	327-2	327-3	327-7		
京北井崎町南畑	318-22	318-23	327-2	327-3				
京北井崎町宮ノ下	318-18	318-23						
京北井崎町向中道	318-17	318-18						
京北井戸町甘ケ市	312-20	313-16	313-17					
京北井戸町一ノ谷	313-16	313-17						
京北井戸町上台	312-14	312-19	312-20					
京北井戸町姥ケ谷	313-17	313-18						
京北井戸町大栗	313-7	313-8	313-13					
京北井戸町小塩口	313-11	313-12	313-16	313-17	313-18			
京北井戸町春日野	313-13	313-18	313-19					
京北井戸町上町	313-13	313-14	313-18	313-19	313-24			
京北井戸町車ケ瀬	313-13	313-19	313-24					
京北井戸町才神	313-12	313-13	313-18					
京北井戸町祭神	313-12	313-13						
京北井戸町下台	312-14	312-19						
京北井戸町新甘ケ市	312-20	313-16	313-17					
京北井戸町高尾	313-13	313-14	313-19	313-24				
京北井戸町高畑	313-24							
京北井戸町出合	313-12	313-17	313-18					
京北井戸町寺山	312-14	312-15	312-19	312-20				
京北井戸町吹ケ谷	312-15	312-19	312-20	313-16				

右京区京北(あ行)								
町名	図葉番号							
京北井戸町丸山	312-9	312-10	312-14	312-15	312-19			
京北井戸町神子ケ市	313-13	313-18	313-19	313-24				
京北井戸町南谷	313-7	313-8	313-12	313-13				
京北井戸町峯山	313-7	313-11	313-12	313-16	313-17			
京北井戸町山田	312-8	312-9	312-14					
京北宇野町石橋	325-6	325-11						
京北宇野町魚ケ谷	324-25	325-21						
京北宇野町ウノ谷	324-25							
京北宇野町エボシ	325-11	325-16						
京北宇野町奥中	325-6	325-11						
京北宇野町久保ノ鼻	324-15	324-20						
京北宇野町ササラ	324-15	325-6	325-11					
京北宇野町下縄手	324-25							
京北宇野町杉縄手	324-10	324-15						
京北宇野町谷ノ本	324-10	324-15						
京北宇野町中宇野	324-10	324-15	325-6					
京北宇野町中谷	324-10	324-15	324-25	325-6				
京北宇野町西	324-15	324-20						
京北宇野町西谷	324-5	324-10	324-15	324-20	324-25			
京北宇野町甘谷	324-20	325-16						
京北宇野町八丁谷	324-10							
京北宇野町東	324-20	324-25	325-11	325-16				
京北宇野町東谷	324-25	325-6	325-11	325-16				
京北宇野町広野	324-10							
京北宇野町南ノ本	325-16							

右京区京北(あ行)								
町名	図葉番号							
京北宇野町持越	324-20	324-25						
京北宇野町ヨソノ	324-25							
京北漆谷町大蔵	316-5	316-10	316-15					
京北漆谷町川西	316-4							
京北漆谷町川東	316-4							
京北漆谷町越田	316-8	316-9						
京北漆谷町塚谷	308-24							
京北漆谷町雫谷	316-9	316-14						
京北漆谷町谷北	316-7	316-8						
京北漆谷町中島	316-9							
京北漆谷町投ゲ	316-5	316-9	316-10					
京北漆谷町西野	308-24	316-3	316-4	316-8	316-9			
京北漆谷町東野	308-24	316-4	316-9					
京北漆谷町二河	316-9	316-14	316-15					
京北漆谷町船里	308-24	316-4						
京北漆谷町南谷	316-8	316-9	316-14					
京北大野町井戸谷	312-14							
京北大野町小倉	320-7	320-8	320-12					
京北大野町小野内	320-17	320-18						
京北大野町小野ヶ市	320-3	320-8						
京北大野町唐戸	320-17	320-18						
京北大野町川東	312-19	312-20	312-24	320-4	320-9			
京北大野町時杠渡	320-8	320-9	320-13					
京北大野町清水	320-12	320-13						
京北大野町菖蒲ヶ回互	320-16	320-17						

右京区京北(あ行)								
町名	図葉番号							
京北大野町滝谷	320-3	320-7	320-8					
京北大野町津ノ尻	312-19	312-24	320-3	320-4				
京北大野町坪阪	312-19	312-20						
京北大野町長池	312-24	320-4						
京北大野町西三角	320-3	320-4	320-9					
京北大野町東谷口	320-12	320-13						
京北大野町廣畑	312-19	312-20	312-24					
京北大野町森田	320-11	320-12	320-16	320-17				
京北大野町横枕	312-24	320-4						
京北小塩町今井	306-13	306-18	306-23					
京北小塩町上坂	298-20	298-24	298-25					
京北小塩町上野	306-7	306-8	306-13					
京北小塩町宇津輪	298-23	298-24	306-3	306-4	306-8			
京北小塩町恵美酒	313-3							
京北小塩町田中	306-3	306-8	306-13					
京北小塩町西谷口	298-19	298-20						
京北小塩町西附	298-19	298-23	298-24	306-3	306-7	306-8	306-13	306-18
京北小塩町西附	306-23	313-2	313-3					
京北小塩町ヌグイ	306-18	306-23	313-3					
京北小塩町初川口	313-2	313-7						
京北小塩町馬場谷	298-14	298-15	298-20					
京北小塩町東附	298-20	298-24	298-25	306-3	306-4	306-8	306-13	306-18
京北小塩町東附	306-23	313-3	313-8					
京北小塩町坊野	298-24	298-25						
京北小塩町丸山	298-14	298-15	298-19	298-20				

右京区京北(あ行)								
町名	図葉番号							
京北小塩町水木	306-8	306-13						
京北小塩町森脇	298-23	298-24						

右京区京北(か行)								
町名	図葉番号							
京北柏原町大弓槻	337-18							
京北柏原町川北	337-13	337-14	337-18					
京北柏原町川南	337-17	337-18	337-22					
京北柏原町高野谷	337-4	337-9	337-14					
京北柏原町下谷	337-8	337-13	337-17	337-22				
京北柏原町高瀬	338-17	338-22						
京北柏原町西谷	337-9	337-13	337-14					
京北柏原町畑ヶ中	337-13							
京北柏原町ハブ	337-13	337-14	337-18	337-19				
京北柏原町東谷	337-9	337-14						
京北柏原町フケ	337-13							
京北柏原町不動	337-5	337-10	337-14	337-15	337-19	337-20	338-1	
京北柏原町冬サコ	337-13	337-14						
京北柏原町保木	337-17	337-22						
京北柏原町妙見	337-19							
京北柏原町向山	337-18	337-19	337-20	337-23	337-25			
京北柏原町山根	337-13							
京北片波町桂ヶ谷口	43-4	43-9						
京北片波町中尾	43-8	43-9						
京北片波町西ベラ	43-8	43-14						
京北片波町東ベラ	43-4	43-9						
京北片波町風呂ノ本	43-3	43-4	43-8	43-9				
京北片波町向畑	43-8	43-9						
京北上黒田町伊佐波	48-9							
京北上黒田町上農	43-16	43-21						

右京区京北(か行)								
町名	図葉番号							
京北上黒田町上河原	43-23	48-3						
京北上黒田町上水出	43-17	43-18	43-22	43-23	48-3			
京北上黒田町川間	43-22							
京北上黒田町北橋	43-14	43-19	43-24	48-4				
京北上黒田町草原	43-24	48-4						
京北上黒田町倉谷	43-24	43-25						
京北上黒田町小谷	43-16	43-21	307-25	314-5				
京北上黒田町沢ヶ谷	43-16	43-17	43-21					
京北上黒田町水出	43-18	43-23	48-4					
京北上黒田町水野	43-21	307-25	314-5					
京北上黒田町瀧坂	43-24	48-4						
京北上黒田町田ノ尻	43-22	43-23	48-3					
京北上黒田町中ヶ谷	43-16	43-17						
京北上黒田町仲西	43-23	48-3	48-4	48-9	48-14			
京北上黒田町本仲	314-5							
京北上黒田町森本	43-17	43-22						
京北上黒田町藪ヶ坂	43-9	43-14	43-19					
京北上黒田町吉野	43-16	43-17	43-21					
京北上黒田町割坂	48-4	48-9	48-14					
京北上中町稲谷	310-2	310-3	310-7	310-8				
京北上中町稲荷	310-9							
京北上中町太田	310-9							
京北上中町上ノ山	310-9							
京北上中町久保谷	310-3							
京北上中町九免状	310-9							

右京区京北(か行)								
町名	図葉番号							
京北上中町鹿路口	310-8	310-13						
京北上中町城下町	310-8	310-9	310-13	310-14				
京北上中町神宮寺	310-5	310-10						
京北上中町制札	310-9	310-14						
京北上中町中道寺	310-5	310-10						
京北上中町筒江口	310-5							
京北上中町燈明繩手	310-4	310-9						
京北上中町中ノ通	310-4	310-9						
京北上中町繩手	310-4	310-9						
京北上中町称谷	310-2							
京北上中町東溝端	310-9							
京北上中町東山	303-25	310-5	310-10					
京北上中町宮ノ下	310-3	310-8						
京北上中町宮ノ谷	303-23	310-3	310-9					
京北上中町宮ノ前	310-3	310-8						
京北上中町宮ノ本	310-3	310-4	310-9					
京北上弓削町朝日	303-8	303-9						
京北上弓削町天津本	303-25							
京北上弓削町荒倉	295-19							
京北上弓削町荒骨	295-19	295-24						
京北上弓削町イソギ谷	295-23	295-24						
京北上弓削町岩ヶ鼻	303-15							
京北上弓削町隠魚谷	295-18							
京北上弓削町上ノ段	303-5							
京北上弓削町牛子谷	304-22	304-23						

右京区京北(か行)								
町名	図葉番号							
京北上弓削町鶉子	296-9							
京北上弓削町梅ノ木	295-12							
京北上弓削町大我屋	295-24	303-4						
京北上弓削町大前	303-5							
京北上弓削町岡ノ里	303-14	303-19	303-20	303-24	303-25			
京北上弓削町岡ノ元	303-20	303-25						
京北上弓削町奥朝日	303-7	303-8						
京北上弓削町奥ノ下	311-2							
京北上弓削町奥米谷	296-6	296-7						
京北上弓削町小倉谷	303-15	303-20						
京北上弓削町小倉谷口	303-14	303-15	303-19	303-20				
京北上弓削町柿本	296-12	296-13						
京北上弓削町上石浦	296-16	296-17						
京北上弓削町上市ノ台	296-12	296-13						
京北上弓削町上谷口	296-21							
京北上弓削町上夏路	303-19	303-24						
京北上弓削町上二反目	303-14							
京北上弓削町上ノ谷	303-14							
京北上弓削町上ノ町	303-5	303-10						
京北上弓削町神ノ本	303-5	303-10						
京北上弓削町鴨鼻	303-4	303-9						
京北上弓削町河原	296-21	304-1						
京北上弓削町川原	296-21	304-1						
京北上弓削町木戸口	295-25	296-21	303-5					
京北上弓削町口朝日	303-8							

右京区京北(か行)								
町名	図葉番号							
京北上弓削町口米谷	296-7	296-12						
京北上弓削町久保瀬	304-22							
京北上弓削町久保ノ本	295-24	303-4						
京北上弓削町小笹縄手	303-10							
京北上弓削町越木	295-12	295-13						
京北上弓削町小穂谷	303-23	310-3						
京北上弓削町小屋段	303-15	303-20	303-25					
京北上弓削町櫻木	296-8	296-13						
京北上弓削町櫻町	303-5	304-1						
京北上弓削町迫尻	303-15							
京北上弓削町笹壁谷口	304-23	311-3						
京北上弓削町沢ノ尻	303-9	303-10	303-14					
京北上弓削町芝原谷	304-22							
京北上弓削町柴原段	304-21	304-22						
京北上弓削町下石浦	296-16							
京北上弓削町下市ノ台	296-12							
京北上弓削町下谷口	304-1							
京北上弓削町下中筋	303-14	303-19						
京北上弓削町下中ノ上	303-25	304-21						
京北上弓削町下夏路	303-24							
京北上弓削町下ノ谷	303-14							
京北上弓削町下ノ町	303-10	303-25	304-21					
京北上弓削町下山田	310-8							
京北上弓削町白ヶ谷	296-8	296-9						
京北上弓削町白屋	295-13	295-18						

右京区京北(か行)								
町名	図葉番号							
京北上弓削町シレ谷	296-11	296-12	296-16	296-17				
京北上弓削町新沢	295-24	303-4	303-9	303-10				
京北上弓削町新知谷	295-19	295-24	303-4					
京北上弓削町スノコ	303-9	303-14	303-19					
京北上弓削町スノコバシ	303-14							
京北上弓削町寸田	303-5	304-1	304-6					
京北上弓削町千谷口	296-9	296-10						
京北上弓削町五月女	303-4							
京北上弓削町高山ノ下	303-19							
京北上弓削町谷田口	295-25	303-5						
京北上弓削町段	303-5							
京北上弓削町弾正	310-4							
京北上弓削町段上ノ下	310-4							
京北上弓削町筒江	303-25	304-21	304-22	304-23	310-4	310-5	311-2	311-3
京北上弓削町堂ヶ谷	296-8	296-13						
京北上弓削町栃畑	295-12	295-13	295-18					
京北上弓削町栃原	295-7	295-12						
京北上弓削町栃本	310-5							
京北上弓削町中久保	303-10							
京北上弓削町中筋	303-14							
京北上弓削町長塚	303-19	303-20						
京北上弓削町中ノ町	304-21							
京北上弓削町縄手	303-4							
京北上弓削町西沢	303-4	303-9						
京北上弓削町西谷	303-4							

右京区京北(か行)								
町名	図葉番号							
京北上弓削町西知谷	295-18	295-19	295-23	295-24	303-4	303-9		
京北上弓削町西中筋	303-14	303-19						
京北上弓削町西山ノ下	303-14							
京北上弓削町二反目	303-19	303-24	310-4					
京北上弓削町野上	295-18							
京北上弓削町畑ノ下	303-14	303-19	303-24	310-4				
京北上弓削町初田	296-8	296-9	296-13					
京北上弓削町八丁	26-11	286-15						
京北上弓削町東沢	303-4	303-5	303-10					
京北上弓削町東谷森	296-21	296-22	303-10	303-15	304-1	304-6		
京北上弓削町東知谷	295-18	295-19	295-24	303-4	303-5			
京北上弓削町東中筋	303-14	303-15						
京北上弓削町東向谷	296-9	296-10	296-12	296-13	296-17			
京北上弓削町檜谷口	304-21	304-22						
京北上弓削町舟	296-9	296-10						
京北上弓削町前川	304-21							
京北上弓削町前川原	303-19							
京北上弓削町見上谷	311-3	311-4						
京北上弓削町水舟谷	303-7	303-8	303-9					
京北上弓削町溝尻	310-13							
京北上弓削町宮ノ下	295-25	296-21						
京北上弓削町宮ノ本	295-25	296-16	296-21	303-5				
京北上弓削町向川原	296-12	296-17	296-22					
京北上弓削町向谷	296-12	296-13						
京北上弓削町向山田	310-2	310-3	310-8					

右京区京北(か行)								
町名	図葉番号							
京北上弓削町森口	296-12							
京北上弓削町盛本	303-5	303-10						
京北上弓削町森本	311-3	311-4						
京北上弓削町柳田	310-9	310-14						
京北上弓削町山鼻	304-22							
京北上弓削町山本ノ下	303-15							
京北上弓削町百合ノ下	296-21							
京北上弓削町油利ノ下	303-25	304-21						
京北上弓削町百合ノ鼻	296-16	296-17	296-21					
京北上弓削町横枕	296-21							
京北上弓削町米津	296-12	296-17						
京北上弓削町脇田	303-25							
京北上弓削町脇谷	295-7							
京北熊田町雨ヶ岳	317-16	317-17	317-22	317-23	326-2	326-3	326-7	326-8
京北熊田町雨ヶ岳	326-13							
京北熊田町稲谷	326-4	326-9	327-1					
京北熊田町梅ノ木谷	326-2	326-7	326-8					
京北熊田町大迫	317-23	317-24	326-3	326-4	326-8	326-9		
京北熊田町大藤	326-4							
京北熊田町沖代	326-8							
京北熊田町奥山口	317-17	317-18						
京北熊田町小田原谷	317-17							
京北熊田町木戸ヶ谷	326-10	327-6						
京北熊田町笹原峠	326-4	326-8	326-9	326-10	327-6			
京北熊田町四通り田	317-17	317-22	317-23					

右京区京北(か行)								
町名	図葉番号							
京北熊田町勝負谷	317-23	326-13	326-14	326-15				
京北熊田町白草ノシタ	317-22	317-23						
京北熊田町新田	317-17	317-18	317-22	317-23	326-3	326-7	326-8	326-9
京北熊田町新田	326-13	326-14						
京北熊田町善花坊	317-17							
京北熊田町高谷	317-22							
京北熊田町縄手ノ下	326-8	326-13						
京北熊田町西谷	317-12	317-16	317-17					
京北熊田町東谷	317-17							
京北熊田町東ノ本	326-8	326-9						
京北熊田町廣野	326-9	326-14	326-15					
京北熊田町深毛	317-23	326-3						
京北熊田町坊	326-3	326-8	326-9					
京北熊田町坊ノシタ	326-3	326-8						
京北熊田町松ヶ下	326-9	326-14						
京北熊田町宮ノ前	326-3	326-8						
京北熊田町矢谷奥	317-23							
京北熊田町矢谷口	317-23							
京北熊田町山伏ノ本	317-23	317-24	326-3					
京北五本松町稲谷	327-1							
京北五本松町稲谷口	327-1	327-2						
京北五本松町内川原	318-22	327-2						
京北五本松町垣内	327-12	327-17	327-18					
京北五本松町上川原	327-12							
京北五本松町上八面田	327-7							

右京区京北(か行)								
町名	図葉番号							
京北五本松町北	318-22	327-2						
京北五本松町小山越	327-7	327-12						
京北五本松町下川原	327-12	327-17						
京北五本松町下里	327-2	327-7						
京北五本松町下八面田	327-7	327-12						
京北五本松町新稲谷口	318-21	327-1	327-2	327-7				
京北五本松町セバト	327-6	327-7	327-11					
京北五本松町セバト口	327-7	327-12						
京北五本松町辰振	327-11							
京北五本松町谷田ヶ沢	327-6							
京北五本松町中稲川原	327-2							
京北五本松町中里	327-2							
京北五本松町西稲川原	327-1	327-2	327-6	327-7				
京北五本松町西山	326-10	327-6	327-7	327-11				
京北五本松町東里	327-2							
京北五本松町東山	327-7	327-12	327-18					
京北五本松町平谷	327-7	327-12						
京北五本松町吉谷	327-6	327-11						

右京区京北(さ行)								
町名	図葉番号							
京北塩田町内塩田	318-16	318-17	318-21					
京北塩田町榎町	318-17							
京北塩田町折戸	318-12							
京北塩田町神楽田	318-12							
京北塩田町藏ノ本	318-16	318-17						
京北塩田町源次郎川原	318-22							
京北塩田町塩田	318-21							
京北塩田町椎ノ川原	318-17							
京北塩田町新内塩田	318-16	318-17	318-21	318-22				
京北塩田町新東塩田	318-12	318-17						
京北塩田町ズリノ下	318-21	327-1						
京北塩田町高畑	318-12	318-17						
京北塩田町寺ノ前	318-12	318-16	318-17					
京北塩田町七町田	318-17							
京北塩田町西山	318-16	318-21						
京北塩田町迎田	318-12	318-17						
京北塩田町屋敷畑	318-16	318-21						
京北塩田町矢谷前	318-12							
京北塩田町山角	318-12							
京北塩田町山神前	318-11							
京北室谷町下ノ切	301-8	301-9						
京北室谷町中ノ切	301-4	301-5	301-9					
京北室谷町西北	301-4	301-5	301-8					
京北室谷町東南	301-4	301-5	301-8	301-9				
京北室谷町フルエ	301-4	301-5						

右京区京北(さ行)

町名	図葉番号							
京北室谷町室地	302-12							
京北下宇津町浮ヶ谷	335-4							
京北下宇津町大畑	335-3							
京北下宇津町大平	336-6	336-11	336-12					
京北下宇津町大向山	336-11							
京北下宇津町奥川原	335-3	335-8						
京北下宇津町上	335-10	335-15	336-6	336-11				
京北下宇津町神田	336-12							
京北下宇津町駒ヶ原	336-8							
京北下宇津町櫻ノ坪	335-4	335-9						
京北下宇津町下	335-3	335-4	335-8	335-9				
京北下宇津町下新田	335-8							
京北下宇津町庄ノ谷	335-10							
京北下宇津町高谷	336-7	336-8						
京北下宇津町寺ノ下	335-3	335-4						
京北下宇津町戸堀	335-10							
京北下宇津町中	335-9	335-10						
京北下宇津町中街内	336-6	336-11						
京北下宇津町西街内	335-10	336-6						
京北下宇津町東街内	336-6	336-11						
京北下宇津町東畑	336-6	336-11						
京北下宇津町人ノ尾	335-3							
京北下宇津町前田	335-5	335-9	335-10					
京北下宇津町神子谷	335-4							
京北下宇津町宮ノ下	335-10							

右京区京北(さ行)

町名	図葉番号							
京北下宇津町脇谷	335-8							
京北下熊田町明石境	332-6							
京北下熊田町明石谷	325-25	331-5						
京北下熊田町池ノ谷	326-6	326-11	326-16					
京北下熊田町石ヶ谷	326-23							
京北下熊田町今峠	332-5							
京北下熊田町岩ヶ谷	326-21							
京北下熊田町岩ヶ坪	326-17							
京北下熊田町岩楯	332-5	333-1						
京北下熊田町岩ノ奥	326-25	332-5	332-10					
京北下熊田町上沢	326-13							
京北下熊田町魚谷	332-6							
京北下熊田町魚谷口	332-6							
京北下熊田町大岩ヶ谷	326-21	332-1						
京北下熊田町岡ノ淵	326-23							
京北下熊田町鎌ヶ谷	326-23							
京北下熊田町萱ノ谷	326-11	326-16						
京北下熊田町木短田	326-17	326-22						
京北下熊田町口谷	332-1	332-6						
京北下熊田町グミノ木迫	332-1	332-6						
京北下熊田町小岩ヶ谷	326-21							
京北下熊田町腰前	326-23							
京北下熊田町小山田輪	332-1							
京北下熊田町御霊ノ前	332-5	333-1						
京北下熊田町坂原中ノ谷	326-23	326-24						

右京区京北(さ行)								
町名	図葉番号							
京北下熊田町座頭谷	326-7	326-8	326-12	326-13	326-17			
京北下熊田町澤	326-12							
京北下熊田町清水山	326-13	326-23						
京北下熊田町十王前	326-22							
京北下熊田町杉ノ谷	332-1	332-2						
京北下熊田町峠菖蒲谷	326-25	332-5						
京北下熊田町中平	326-17	326-22						
京北下熊田町鍋谷	332-5	332-10						
京北下熊田町西平	326-21	326-22	332-1	332-2				
京北下熊田町東平	326-22	326-23	326-24					
京北下熊田町東谷	326-23	326-24						
京北下熊田町東旦	326-17	326-18	326-22	326-23				
京北下熊田町泓ヶ	332-1							
京北下熊田町古沢峠	325-25	331-5	331-10					
京北下熊田町保井谷	326-6	326-11	326-16	326-17	326-22			
京北下熊田町前田谷	326-22	326-23						
京北下熊田町丸山	332-1	332-6						
京北下熊田町南	326-12	326-13	326-17					
京北下熊田町南平	326-13	326-17	326-18					
京北下熊田町南谷	326-23	332-3						
京北下熊田町宮ノ前	326-21	326-22						
京北下熊田町妙見谷	326-22							
京北下熊田町藪ノ下	326-17							
京北下黒田町井花	313-10	313-15						
京北下黒田町井花谷	313-10	313-15						

右京区京北(さ行)								
町名	図葉番号							
京北下黒田町掛尾	313-15	313-20						
京北下黒田町小野	313-10	314-6						
京北下黒田町塩野	314-1	314-6	314-7	314-11	314-12			
京北下黒田町清水	313-15							
京北下黒田町駿河谷	314-1	314-2						
京北下黒田町津ノ谷	314-12							
京北下黒田町鶴野	314-1	314-2	314-6	314-7	314-12			
京北下黒田町中山	313-5	313-10	314-1	314-6	314-7			
京北下黒田町野山	313-20							
京北下黒田町東谷	314-2	314-7	314-12					
京北下黒田町飛社小野	314-1							
京北下黒田町飛社野	307-21	314-1						
京北下黒田町落谷	313-24							
京北下黒田町矢代	313-10	313-15	313-20	314-6	314-11			
京北下町石山	333-5	334-1	334-6					
京北下町岩ノ上	327-15	327-20						
京北下町岩ノ元	327-24	327-25	333-4					
京北下町江尻	327-25	333-5						
京北下町折谷	327-24	327-25	333-3	333-4	333-8	333-13		
京北下町釜口谷山田	327-25	333-5	334-1	334-6				
京北下町上ケ市	327-15	327-20	327-25	328-11	328-16			
京北下町萱野	333-4	333-9						
京北下町川端	328-11	328-16						
京北下町姑棄野山	327-15	327-20	327-25	328-11				
京北下町山王谷	327-25							

右京区京北(さ行)								
町名	図葉番号							
京北下町島崎	327-20	327-25						
京北下町清水尻	333-4	333-9						
京北下町高野	333-8	333-9	333-13	333-14	333-19			
京北下町竜ヶ瀬	333-14	333-19						
京北下町谷川尻	333-14							
京北下町殿橋ノ元	327-25	333-5						
京北下町野ノ上	327-25	328-11	328-16	328-21				
京北下町畑ヶ谷	327-24	327-25						
京北下町畑野	333-9	333-14						
京北下町樋爪	327-25	328-21						
京北下町藤原	328-16	328-21						
京北下町藤原台	327-25	328-16	328-21					
京北下町船坂	333-4	333-5	333-9	333-14				
京北下町細谷山田	333-14							
京北下町細見	333-14	333-18	333-19					
京北下町森ヶ坪	333-3	333-4	333-8					
京北下町森脇	333-4							
京北下町山作り	327-25	334-1	334-6					
京北下町山ノ鼻	327-15	328-11						
京北下中町赤田	310-13	310-18						
京北下中町大谷	310-15	310-20	311-11					
京北下中町柿木通	310-13							
京北下中町勝山田	310-14							
京北下中町上町田	310-9	310-14						
京北下中町河原田	310-14	310-15						

右京区京北(さ行)								
町名	図葉番号							
京北下中町経田	310-19							
京北下中町古札場	310-19	310-24						
京北下中町芝崎	310-13	310-18						
京北下中町下河原	310-23	310-24						
京北下中町下町田	310-19							
京北下中町新赤田	310-18							
京北下中町新柿ノ木	310-13							
京北下中町新桜	310-18	310-19	310-23					
京北下中町新相伴田	310-19							
京北下中町新地神	310-19	310-24						
京北下中町新七町田	310-18	310-19						
京北下中町新西石原	310-14	310-18						
京北下中町新町田	310-14							
京北下中町新溝尻	310-13	310-18						
京北下中町新ヤタ田	310-18							
京北下中町相伴田	310-19							
京北下中町地神	310-19	310-24						
京北下中町寺ノ下	310-19	310-24						
京北下中町烏谷	310-6	310-7	310-11	310-12	310-13			
京北下中町七町田	310-18	310-19						
京北下中町西石原	310-14	310-19						
京北下中町西大谷	310-10	310-15	310-19	310-20	311-11	311-12		
京北下中町西上ノ山	310-14	310-19						
京北下中町東石原	310-14	310-19						
京北下中町東大谷	310-15	310-20	310-24	311-11	311-12			

右京区京北(さ行)								
町名	図葉番号							
京北下中町東上ノ山	310-14	310-15	310-19	310-20				
京北下中町毘沙門堂	310-15							
京北下中町町田	310-14							
京北下中町茂由	310-10	310-15						
京北下弓削町井下	318-8							
京北下弓削町力々田	310-23							
京北下弓削町神楽田	318-8							
京北下弓削町掛上り	310-23							
京北下弓削町欠口	310-23	310-24						
京北下弓削町勝山	318-8							
京北下弓削町金屋	318-8	318-13						
京北下弓削町鎌川原	310-18							
京北下弓削町上垣内	318-2	318-6	318-7					
京北下弓削町川ナ辺	318-7							
京北下弓削町久バナ	310-23	318-3						
京北下弓削町沢	310-18	310-23						
京北下弓削町沢ノ奥	310-11	310-12	310-17	310-18	310-22	310-23	318-2	
京北下弓削町下垣内	318-7	318-12						
京北下弓削町下川原	318-7	318-12						
京北下弓削町新矢谷前	318-6	318-7	318-11	318-12				
京北下弓削町杉森	310-17	310-18						
京北下弓削町洲崎	310-23	318-2	318-3					
京北下弓削町清田	318-2	318-3						
京北下弓削町町田	310-18	310-23						
京北下弓削町辻ノ上	310-23							

右京区京北(さ行)								
町名	図葉番号							
京北下弓削町辻ノ下	318-3							
京北下弓削町辻ノ元	318-3							
京北下弓削町出合	310-17	310-18	310-22	310-23				
京北下弓削町中垣内	318-2	318-7						
京北下弓削町中川原	310-23	318-3						
京北下弓削町中ノ元	318-3							
京北下弓削町鳴滝	310-23	310-24	318-3	318-4				
京北下弓削町西浦	310-22	310-23						
京北下弓削町西櫻	310-18							
京北下弓削町西溝	318-3	318-8						
京北下弓削町二反通	318-8							
京北下弓削町狭間谷	318-3	318-4	318-8	318-9	318-13	318-14		
京北下弓削町狭間谷口	318-3							
京北下弓削町東横溝	318-8	318-13						
京北下弓削町町子	318-3	318-4						
京北下弓削町町下	318-3							
京北下弓削町宮川	310-18	310-23						
京北下弓削町明神川原	318-2	318-3						
京北下弓削町矢谷	318-7	318-8	318-12					
京北下弓削町矢谷奥	318-1	318-2	318-6	318-7				
京北周山町明ヶ市	338-3	338-8						
京北周山町アチラ谷	338-9	338-14						
京北周山町尼谷	333-13							
京北周山町綾ノ森	338-8	338-9						
京北周山町猪ノ谷	333-1	333-6						

右京区京北(さ行)								
町名	図葉番号							
京北周山町岩ヶ谷	333-7							
京北周山町隠谷	338-9							
京北周山町上植代	333-7	333-12						
京北周山町上ヶ市	333-18	333-23						
京北周山町上代	333-12							
京北周山町上ノ段	338-2	338-3						
京北周山町魚ヶ淵	337-20	337-25						
京北周山町卯瀧谷	333-1	333-2						
京北周山町太田	327-17	327-22						
京北周山町太年	327-11	327-17	327-21	327-22	333-1			
京北周山町大鳴	338-18	338-23						
京北周山町大山	333-21	333-22	337-20	338-2	338-3	338-6	338-8	338-13
京北周山町大山	338-16	338-17	338-18	338-22	338-23			
京北周山町奥ノ堂	327-17	327-18						
京北周山町河端	333-21	333-22						
京北周山町上岩ヶ谷	333-18							
京北周山町上太田	327-12	327-17						
京北周山町上寺田	333-13	333-18						
京北周山町北谷	327-17							
京北周山町経塚	333-22	333-23	338-3					
京北周山町栗尾谷	338-13	338-14						
京北周山町河原谷	338-3	338-8	338-9					
京北周山町小柳	327-6	327-7	327-11	327-12				
京北周山町下岩ヶ谷	333-23							
京北周山町下太田	327-17	327-22	333-2					

右京区京北(さ行)								
町名	図葉番号							
京北周山町下ケ市	333-17	333-22	333-23					
京北周山町下台	333-7	333-12						
京北周山町下寺田	333-13	333-18						
京北周山町城山	333-1	333-6	333-17	333-22				
京北周山町杉ヶ谷	338-9							
京北周山町スゴ谷	333-22	338-2						
京北周山町ダイラ	338-9							
京北周山町高梨子	333-13	333-18						
京北周山町タツブリ	327-11	327-12						
京北周山町年ノ森	327-21	333-1						
京北周山町中ケ市	333-17	333-18	333-23					
京北周山町中嶋	327-22	333-2						
京北周山町長谷	338-3	338-8	338-9					
京北周山町中山	327-17	327-18	327-22	333-2	333-3	333-8	333-13	
京北周山町流田	333-2	333-7						
京北周山町西丁田	333-12	333-17						
京北周山町馬場瀬	333-7	333-8	333-13					
京北周山町東丁田	333-12	333-17						
京北周山町東山	333-18	333-23	338-3					
京北周山町百ノ角	327-17	327-22						
京北周山町泓	333-23	338-3						
京北周山町フケ	337-20							
京北周山町淵ノ上	337-20	337-25	338-16					
京北周山町風呂谷	333-2	333-3	333-7	333-8				
京北周山町宮ノ下	333-2	333-7						

右京区京北(さ行)								
町名	図葉番号							
京北周山町室谷	333-23	333-24						
京北周山町女ヶ野	327-22							
京北周山町森ノ尾	338-8							
京北周山町森ノ下	338-3	338-8						
京北周山町山キハ	338-16	338-17						
京北芹生町アレ田	68-10	68-14	68-15					
京北芹生町銭谷	68-14							
京北芹生町芹生	68-10	68-14	68-15					
京北芹生町芹生谷	68-10							
京北芹生町西川上	68-5	68-10						
京北芹生町焼ヶ山	68-10	68-14	68-15					

右京区京北(た行)								
町名	図葉番号							
京北田貫町赤石口	302-23	302-24	309-4					
京北田貫町アラキ	301-19	301-20	301-24	301-25				
京北田貫町イカミ谷	302-17	302-22						
京北田貫町岩谷	302-16	302-17	302-21	302-22				
京北田貫町カシ谷	309-4							
京北田貫町榎見谷	302-24	309-4						
京北田貫町上新田	302-22	302-23	309-2	309-3				
京北田貫町川ナベ	302-22	309-2	309-3					
京北田貫町北籠	301-19	301-20	301-24	301-25	302-16	302-17	302-21	
京北田貫町駒谷	302-17							
京北田貫町駒谷籠	302-17	302-22	302-23					
京北田貫町下新田	301-24	301-25	302-21					
京北田貫町下町	302-21							
京北田貫町宗庵谷	302-23							
京北田貫町檀町	302-16	302-21						
京北田貫町手中谷	301-20							
京北田貫町烏谷	310-7	310-11	310-12					
京北田貫町中新田	302-17	302-21	302-22	309-2				
京北田貫町西町	302-16	302-21						
京北田貫町廿代	302-22							
京北田貫町フケ	301-20	301-25						
京北田貫町湊田	301-25	302-21						
京北田貫町水谷	301-25	308-5						
京北田貫町水谷ノ奥	301-24	301-25	308-5					
京北田貫町見作	302-24	309-3	309-4					

右京区京北(た行)								
町名	図葉番号							
京北田貫町南筥	302-21	309-1	309-2	309-3	309-4			
京北田貫町宮ノ後	302-22							
京北田貫町宮ノ上	302-22							
京北田貫町宮ノ下	302-22							
京北田貫町宮ノ前	302-22							
京北田貫町室次谷	302-12	302-17						
京北田貫町室ノ奥	302-12	302-17						
京北田貫町茂谷	302-21	302-22	309-2					
京北田貫町ヤ夕田	310-13	310-18						
京北中地町愛宕	336-17	336-22						
京北中地町奥ノ町	336-13	336-18						
京北中地町小細谷	336-22	336-23						
京北中地町甲田	336-12							
京北中地町神田	336-12	336-13						
京北中地町駒ヶ原	336-8	336-13						
京北中地町四ノ坪	336-13	336-17	336-18					
京北中地町瀧ノ肩	336-18							
京北中地町蛸谷口	336-18	336-23	336-24					
京北中地町中地谷	336-13	336-18						
京北中地町中地平	336-8	336-12	336-13	336-18	336-19	336-23	336-24	
京北中地町出張	336-16	336-17						
京北中地町畑木河原	341-4							
京北中地町平野	336-11	336-12	336-16	336-17				
京北中地町平ノ平	336-17	336-23						
京北中地町横谷口	336-18	336-23						

右京区京北(た行)								
町名	図葉番号							
京北中地町渡ヶ瀬	336-11	336-16						
京北辻町岩ヶ谷	328-13							
京北辻町鐘撞ヶ谷	319-16							
京北辻町権現ノ元	328-3	328-8						
京北辻町左近縄手	328-3							
京北辻町清水谷	319-17	319-22						
京北辻町下河原	328-3	328-8	328-9					
京北辻町瀧ヶ坂	328-9							
京北辻町狭間ノ元	328-3	328-4	328-8					
京北辻町馬場東	328-4	328-9						
京北辻町日吉ノ元	328-8	328-9	328-13					
京北辻町藤野ノ元	328-3	328-4	328-9					
京北辻町宮ノ前	328-7							
京北塔町愛宕谷	319-19	319-24						
京北塔町隠谷	319-14							
京北塔町隠谷ノ奥	319-14							
京北塔町上ノ段	319-12	319-17	319-18					
京北塔町木戸野	319-24	328-4						
京北塔町郷藏前	319-22	319-23	328-2	328-3				
京北塔町三明谷	319-18	319-22	319-23					
京北塔町三明谷ノ上	319-12	319-13	319-17	319-18	319-22	319-23		
京北塔町清水谷	319-7	319-12	319-13					
京北塔町田布施	319-24	328-3	328-4					
京北塔町中筋浦	319-19	319-23	319-24	328-3				
京北塔町狭間谷	319-7	319-12	319-13					

右京区京北(た行)								
町名	図葉番号							
京北塔町宮ノ上	319-19	319-24						
京北塔町宮ノ谷	319-13	319-14	319-18	319-19	319-23	319-24		
京北塔町宮ノ前	319-23	319-24	328-3					
京北栃本町打田	336-24	336-25	341-4	341-5				
京北栃本町音谷	336-25	342-1	342-6					
京北栃本町川合	337-21	342-1						
京北栃本町北	342-1	342-6						
京北栃本町沓ヶ谷	336-24	336-25						
京北栃本町正尺	336-24							
京北栃本町新田	336-25	337-21						
京北栃本町栃ヶ谷	342-6	342-11						
京北栃本町長谷	341-3	341-4	341-5	341-10				
京北栃本町西町	341-5							
京北栃本町東町	341-5	341-10	342-1	342-6				
京北栃本町南	336-24	336-25	341-4	341-5				
京北栃本町南川原	341-5	342-1						
京北栃本町宮ノ前	342-1	342-6						
京北鳥居町赤坂	318-25							
京北鳥居町赤穂田	328-7	328-12						
京北鳥居町嵐谷	318-24	318-25	327-5	327-10				
京北鳥居町市無	328-6	328-7	328-11					
京北鳥居町茨谷	327-5	327-10						
京北鳥居町上野	328-6	328-7						
京北鳥居町宇川	328-7	328-11	328-12					
京北鳥居町奥山田	318-24	318-25						

右京区京北(た行)								
町名	図葉番号							
京北鳥居町口山田	328-1	328-6						
京北鳥居町小屋ヶ谷	318-25							
京北鳥居町塩谷	318-20	319-16	319-21					
京北鳥居町床波	328-6	328-7						
京北鳥居町長谷	319-22							
京北鳥居町中山	319-21	319-22	328-1	328-2	328-6	328-7		
京北鳥居町中山田	318-25	327-5	328-1					
京北鳥居町縄手	328-2							
京北鳥居町西山ノ元	319-22	328-2						
京北鳥居町昇尾	327-10	328-1	328-6					
京北鳥居町林ヶ谷	319-22							
京北鳥居町伏拜	328-2	328-7						
京北鳥居町松根	328-2	328-7						
京北鳥居町宮ノ元	328-7	328-8	328-12					
京北鳥居町向山	328-11	328-12						
京北鳥居町割谷	318-24							

右京区京北(な行)								
町名	図葉番号							
京北中江町上ノ町	57-1	319-25	320-21					
京北中江町清水尻	328-5	328-10						
京北中江町下ノ町	328-9	328-10						
京北中江町谷川尻	57-1	328-5						
京北中江町傳土	328-10							
京北中江町中田	320-16	320-21						
京北中江町坊ノ上	328-9	328-10						
京北中江町横手	319-24	328-4	328-5					
京北中江町吉田谷	57-1	320-21						
京北西町明田	325-13	325-14	325-18	325-19				
京北西町上ノ垣内	325-4	325-8	325-9					
京北西町大坪代	325-4	325-8	325-9					
京北西町上迫田	325-13							
京北西町北ノ谷	316-25							
京北西町下迫田	325-13	325-18						
京北西町松月	325-4	325-5	325-9	325-10				
京北西町数谷	325-8							
京北西町中通	325-13	325-18						
京北西町西ノ本	325-8	325-13						
京北西町平垣内	325-8	325-13	325-14					
京北西町山根	325-13	325-14						

右京区京北(は行)								
町名	図葉番号							
京北灰屋町一ノ谷	48-17	48-18	48-22					
京北灰屋町大サコ	322-10	322-15	322-20					
京北灰屋町尾抜ケ	48-13	48-14	48-17	48-18	48-22			
京北灰屋町上ノ鳴	322-10	322-15						
京北灰屋町栢谷	322-10	322-15						
京北灰屋町塩野	323-1							
京北灰屋町塩ノ谷	322-5	322-10	323-1					
京北灰屋町舌ノ本	322-10	323-6						
京北灰屋町高山	48-17	48-18	48-19					
京北灰屋町滝ノ下	322-15	322-20	323-11					
京北灰屋町段ノ本	322-5	322-10	323-1	323-6				
京北灰屋町チコリ山	322-15	322-20	323-1	323-6	323-11			
京北灰屋町火打岩	48-21	48-22	323-1					
京北灰屋町樋ノ谷	48-14	48-18	48-19					
京北灰屋町松尾	48-22	323-1						
京北灰屋町廻り淵	48-21	48-22	323-1					
京北灰屋町由里ノ下	48-9	48-14	48-19					
京北初川町奥山田	305-19							
京北初川町北平	305-19	305-25	306-21	313-1				
京北初川町口山田	305-19	305-24						
京北初川町縄手	305-19	305-20	305-24	305-25	306-21	313-1		
京北初川町初川口	313-2	313-3						
京北初川町南平	305-19	305-24	305-25	306-21	313-1	313-2	313-7	
京北比賀江町院谷	319-14	319-19						
京北比賀江町勝山	319-15	320-11						

右京区京北(は行)								
町名	図葉番号							
京北比賀江町亀ノ甲	320-16	320-21						
京北比賀江町烏谷	319-5	319-10	320-6	320-11				
京北比賀江町川久保	320-11	320-16						
京北比賀江町口烏谷	320-11							
京北比賀江町城谷	320-17							
京北比賀江町水落	319-20	320-16						
京北比賀江町田布施	319-24	319-25						
京北比賀江町長塚	319-19	319-20	319-25					
京北比賀江町中西	319-15	319-20						
京北比賀江町西ヶ久保	319-14	319-15	319-19	319-20				
京北比賀江町西ノ山	319-5	319-10	319-15					
京北比賀江町東谷	319-5	319-10	320-1	320-6	320-11			
京北比賀江町東中溝	319-20	319-25						
京北比賀江町深砂川	320-6							
京北比賀江町藤原	319-24	319-25	328-5					
京北比賀江町部曾谷	320-2	320-6	320-7	320-11	320-12			
京北比賀江町坊ヶ瀬	319-20	319-25						
京北比賀江町宮ノ前	319-20							
京北細野町明見	342-25	343-21	343-22	346-5	347-2			
京北細野町家ノ上	341-25	342-21	345-5					
京北細野町家ノ下	342-21	346-1						
京北細野町庵ヶ谷	344-25							
京北細野町井根砂子	347-5	347-10						
京北細野町茨久保	343-24	347-4						
京北細野町岩ヶ谷	343-24	347-4						

右京区京北(は行)								
町名	図葉番号							
京北細野町上ノ山	83-1	83-2	83-7	83-11	83-12	83-16		
京北細野町氏神谷平	92-6	92-7						
京北細野町打谷	74-1	74-6	74-11	74-16	74-21	339-20		
京北細野町大栗	83-11							
京北細野町大毛谷	343-23							
京北細野町大畑	346-7	346-8						
京北細野町奥田	74-1	74-6	74-11	74-16	74-21	339-20		
京北細野町奥ノ久保	338-25							
京北細野町尾鼻	346-7	346-12						
京北細野町尾山	346-5							
京北細野町笠峠	92-8							
京北細野町風ヶ鼻	346-7							
京北細野町釜ヶ谷	92-3	92-4						
京北細野町上北	83-1	83-2	83-7					
京北細野町上小屋谷	83-6	83-11						
京北細野町上之町	92-7	92-8						
京北細野町上ノ町	343-16	343-17	343-21	343-22				
京北細野町上壬生垣内	92-1	347-5						
京北細野町栢尾谷	338-25	339-21	343-5	344-1				
京北細野町川北	345-5	345-9	345-10					
京北細野町北五升垣内	339-14							
京北細野町北谷	74-21	83-1	83-6	83-11	344-5			
京北細野町北ノ砂子	343-23	343-24						
京北細野町京極	346-7	346-12						
京北細野町草木谷	343-5	343-9	343-10	343-14	343-15			

右京区京北(は行)								
町名	図葉番号							
京北細野町九十尻	83-11							
京北細野町崩	346-1	346-2						
京北細野町崩山	342-21	346-1	346-2	346-7				
京北細野町口之久保	343-5	343-9	343-10	343-14				
京北細野町九ノ坪	345-9							
京北細野町久保	342-25	343-16	343-21					
京北細野町雲作垣内	343-23							
京北細野町藏谷	83-16							
京北細野町久留尾	343-16	343-21						
京北細野町久留尾北	343-21	343-22						
京北細野町久留尾南	343-21							
京北細野町坂本	83-6	83-7	83-11	83-12				
京北細野町里山	342-20	342-25	343-16	343-17	343-21	343-22		
京北細野町信濃垣内	92-1	343-25	344-21	347-5				
京北細野町柴ヶ谷	338-25	343-4	343-5	343-9	343-10			
京北細野町下垣内	92-1	92-2	92-6	92-7				
京北細野町下小屋谷	83-11							
京北細野町下ノ垣内	343-22	347-2						
京北細野町下之里	343-23							
京北細野町下之町	342-20	342-25	343-21					
京北細野町下ノ本	342-25	346-5						
京北細野町下壬生垣内	343-25	347-5						
京北細野町尻首谷	338-25	339-21						
京北細野町高橋	345-4	345-9						
京北細野町滝ノ向	92-1	347-5						

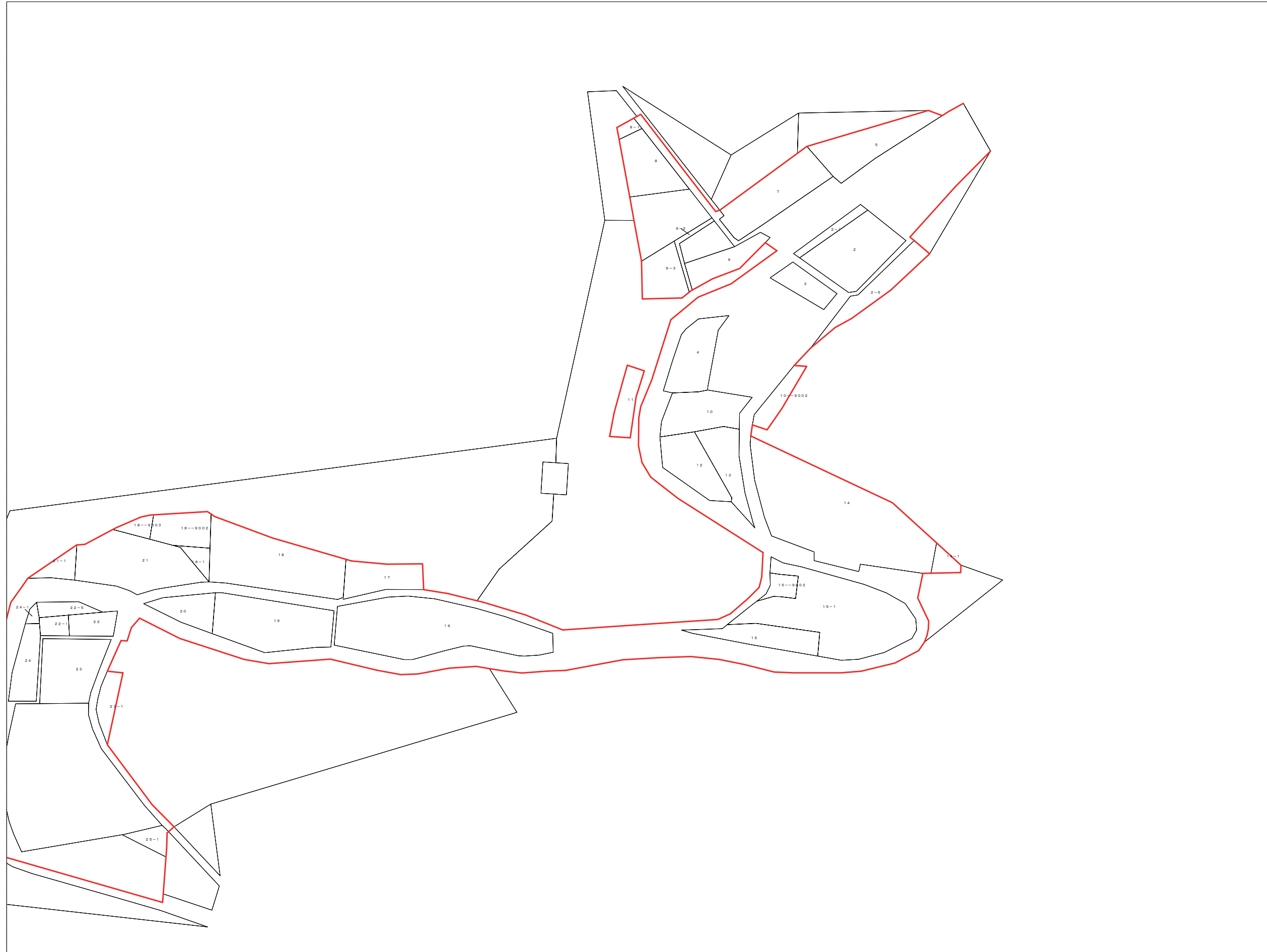
右京区京北(は行)								
町名	図葉番号							
京北細野町田尻谷	347-10							
京北細野町田中代	343-23	347-2	347-3					
京北細野町塚ノ本	74-1	74-6	74-11	74-16	74-21			
京北細野町土取場	92-1	92-6	347-10					
京北細野町坪ヶ池	83-11	83-16						
京北細野町長野	341-25	342-21	345-5	346-1	346-2	346-7	346-12	
京北細野町中之垣内	92-7							
京北細野町中之里	343-23	343-24						
京北細野町西垣内	341-25	342-21	345-5					
京北細野町西ヶ谷	343-9							
京北細野町西谷	337-25	338-16	338-21					
京北細野町西ノ垣内	343-24	347-4						
京北細野町西星谷	346-12							
京北細野町日本丸垣内	343-23	343-24						
京北細野町野原	343-22	347-2						
京北細野町八十尻	83-11							
京北細野町八ノ坪	345-5							
京北細野町火打岩ヶ谷	343-25	344-6	344-11	344-16	344-21			
京北細野町東垣内	342-21							
京北細野町東ノ垣内	343-24	343-25	347-4	347-5				
京北細野町東星谷	346-7	346-12						
京北細野町東又	74-1							
京北細野町東山	346-3	346-7	346-8					
京北細野町枇杷垣内	92-1							
京北細野町袋ノ久保	338-25							

右京区京北(は行)								
町名	図葉番号							
京北細野町不動ヶ谷	92-1	344-21						
京北細野町船ヶ坂	345-4	345-9						
京北細野町風呂ヶ谷	92-1	92-2	92-7					
京北細野町星谷	346-12							
京北細野町細川鳴瀬	338-16							
京北細野町細野谷	343-25	344-6						
京北細野町見通	74-21	83-1	83-6	83-7				
京北細野町南五升垣内	339-14	339-19						
京北細野町宮ノ上	343-25	344-21						
京北細野町妙見	346-1	346-2						
京北細野町向垣内	92-7							
京北細野町向町	83-1	83-6						
京北細野町向山	345-5	345-10	346-1	346-2	346-7			
京北細野町樅木谷	83-16							
京北細野町山田赤坂谷	339-14	339-18	339-19	339-23				
京北細野町山田岩清水	339-22	339-23	344-2					
京北細野町山田植谷	339-14	339-18	339-19	339-23				
京北細野町山田松ヶ浦	339-22	339-23	344-1	344-2				
京北細野町山田丸町谷	339-23	344-2	344-3					
京北細野町山田水ヶ元	344-2							
京北細野町山田向丸町	339-22	339-23						
京北細野町山田六十尻	339-18							
京北細野町余野	74-16	74-21	83-1	83-6	83-7			
京北細野町余野谷西平	92-3	92-4	92-8					
京北細野町余野谷東平	92-3	92-4	92-7	92-8				


右京区京北(ま行)								
町名	図葉番号							
京北宮町上田野	307-17	307-22						
京北宮町上總	314-4	314-8	314-9					
京北宮町北山	307-11	307-12	307-16	307-17	307-21	307-22		
京北宮町黒野	307-22							
京北宮町笹部	314-4	314-5	314-9					
京北宮町下田野	307-16	307-17	307-21	307-22				
京北宮町中食西山	314-4							
京北宮町中食東山	314-4							
京北宮町西中山	307-17	307-21	307-22	314-1	314-2	314-3	314-8	314-9
京北宮町東中山	307-22	307-23	314-3	314-4	314-8			
京北宮町日吉	307-23	314-3	314-8					
京北宮町南山	314-5	314-9						
京北宮町宮野	307-22	314-2	314-3	314-8				

右京区京北(や行)								
町名	図葉番号							
京北矢代中町エゴノシタ	316-20	316-25						
京北矢代中町大倉	316-5	316-10	316-15					
京北矢代中町北谷	316-20	316-25	317-16	325-5	325-10			
京北矢代中町栗木田	316-14	316-19	316-20					
京北矢代中町坂尻	325-5							
京北矢代中町スサキ	316-14	316-19	316-24					
京北矢代中町正雲庵	325-4	325-5						
京北矢代中町仲ノ下	316-20	316-25						
京北矢代中町馬場谷	316-5	316-10	316-15	316-20	317-16			
京北矢代中町馬場谷道ノ上	316-20	317-16						
京北矢代中町馬場谷道ノ下	316-20	317-16	317-21					
京北矢代中町溝ノ下	316-25	325-5						
京北矢代中町宮ヶ谷	316-24	316-25	325-4	325-5				
京北矢代中町百合ノ下	316-14	316-15	316-20					
京北弓槻町川西	342-2	342-7						
京北弓槻町切畠	342-7							
京北弓槻町恋月	337-22	337-23	342-2					
京北弓槻町神殿垣内	342-7							
京北弓槻町下山	342-11	342-12						
京北弓槻町ズン越	342-2	342-7						
京北弓槻町段ノ上	342-2	342-7						
京北弓槻町西山	337-22	342-2	342-6	342-7				
京北弓槻町東垣内	342-2	342-7						
京北弓槻町東山	337-23	342-2						
京北弓槻町坊ノ下	337-22	342-2						

右京区京北(や行)								
町名	図葉番号							
京北弓槻町南ノ下	342-2							




			右京区 京北
286-15	26-11		



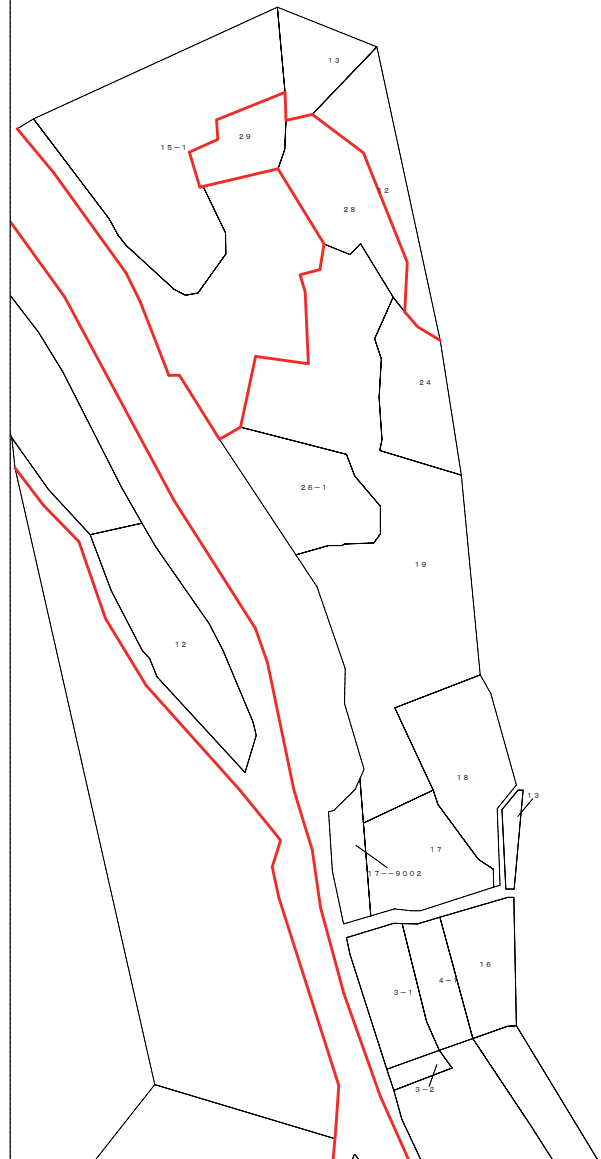

この図面は課税のために作成した図面です。権利関係等の根拠になるものではありません。

			右 京 区 京 北
	43-3	43-4	
	43-8	43-9	



この図面は課税のために作成した図面です。権利関係等の根拠になるものではありません。

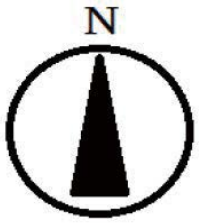
			右京区 京北
43-3	43-4		
43-8	43-9		



この図面は課税のために作成した図面です。権利関係等の根拠になるものではありません。




	43-3	43-4	右 京 区 京 北
	43-8	43-9	
		43-14	



この図面は課税のために作成した図面です。権利関係等の根拠になるものではありません。




43-3	43-4		右京区京北
43-8	43-9		
	43-14		



この図面は課税のために作成した図面です。権利関係等の根拠になるものではありません。




43-8	43-9		右京区 京北
	43-14		
43-18	43-19		




この図面は課税のために作成した図面です。権利関係等の根拠になるものではありません。

			右京区 京北
	43-16	43-17	
307-25	43-21	43-22	





この図面は課税のために作成した図面です。権利関係等の根拠になるものではありません。

			右京区 京北
43-16	43-17	43-18	
43-21	43-22	43-23	

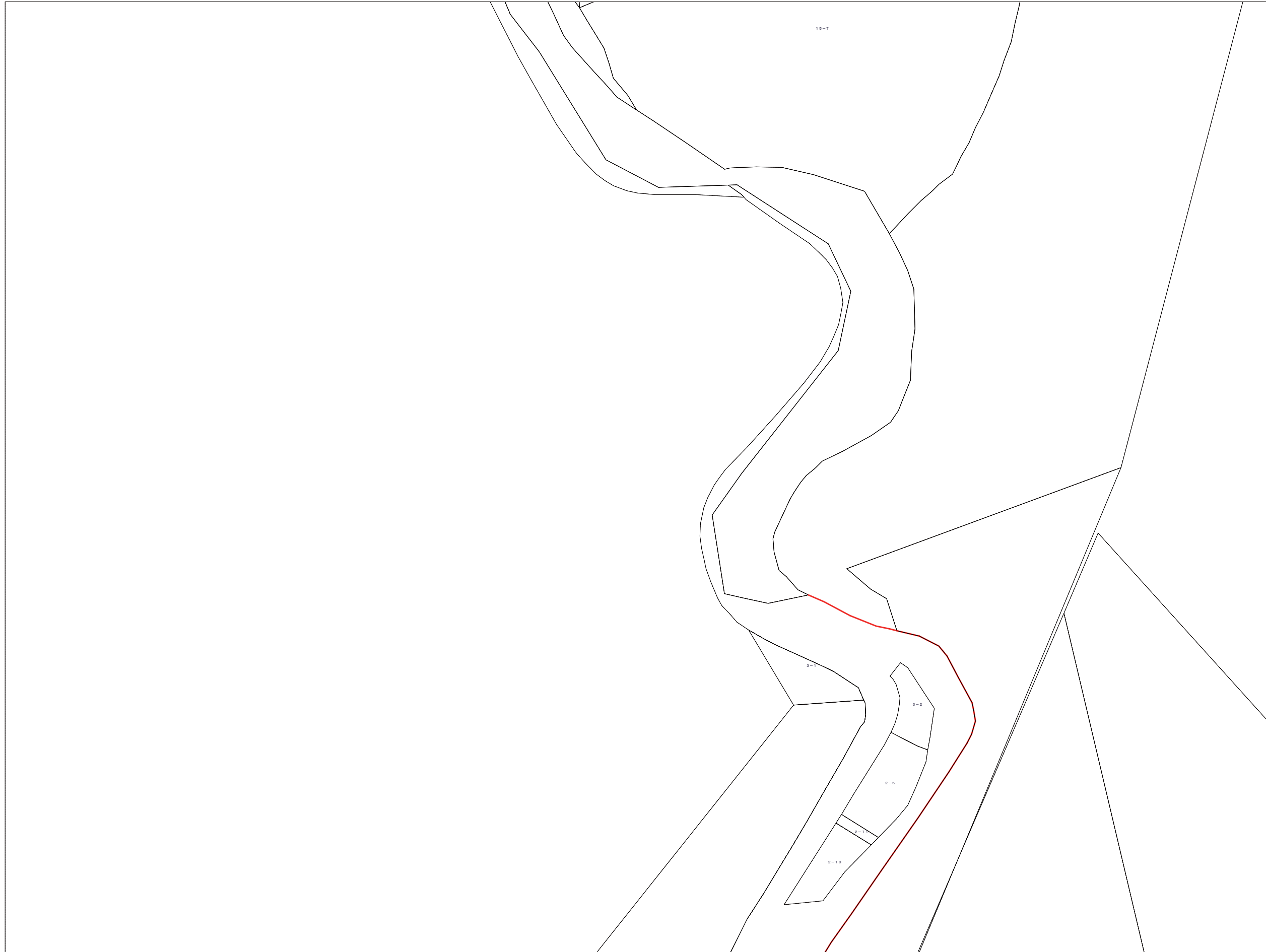


この図面は課税のために作成した図面です。権利関係等の根拠になるものではありません。


		43-14	右 京 区 京 北
43-17	43-18	43-19	
43-22	43-23	43-24	



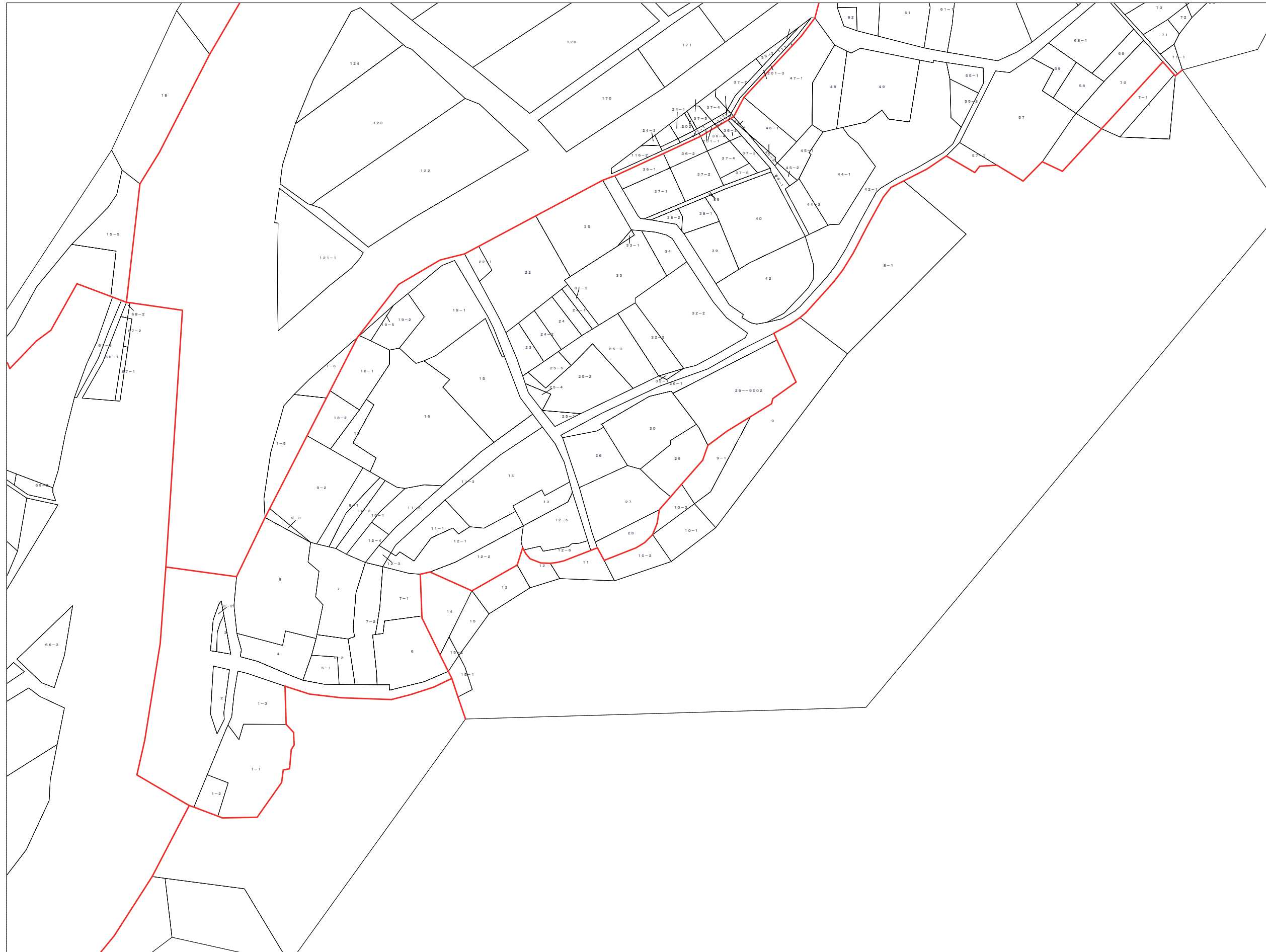
この図面は課税のために作成した図面です。権利関係等の根拠になるものではありません。




	43-14		右京区 京北
43-18	43-19		
43-23	43-24	43-25	



この図面は課税のために作成した図面です。権利関係等の根拠になるものではありません。




	43-16	43-17	右京区 京北
307-25	43-21	43-22	
314-5			



この図面は課税のために作成した図面です。権利関係等の根拠になるものではありません。




43-16	43-17	43-18	右 京 区 京 北
43-21	43-22	43-23	
		48-3	



この図面は課税のために作成した図面です。権利関係等の根拠になるものではありません。


43-17	43-18	43-19	右 京 区 京 北
43-22	43-23	43-24	
	48-3	48-4	



この図面は課税のために作成した図面です。権利関係等の根拠になるものではありません。



43-18	43-19		右京区 京北
43-23	43-24	43-25	
48-3	48-4		




この図面は課税のために作成した図面です。権利関係等の根拠になるものではありません。




43-19			右 京 区 京 北
43-24	43-25		
48-4			



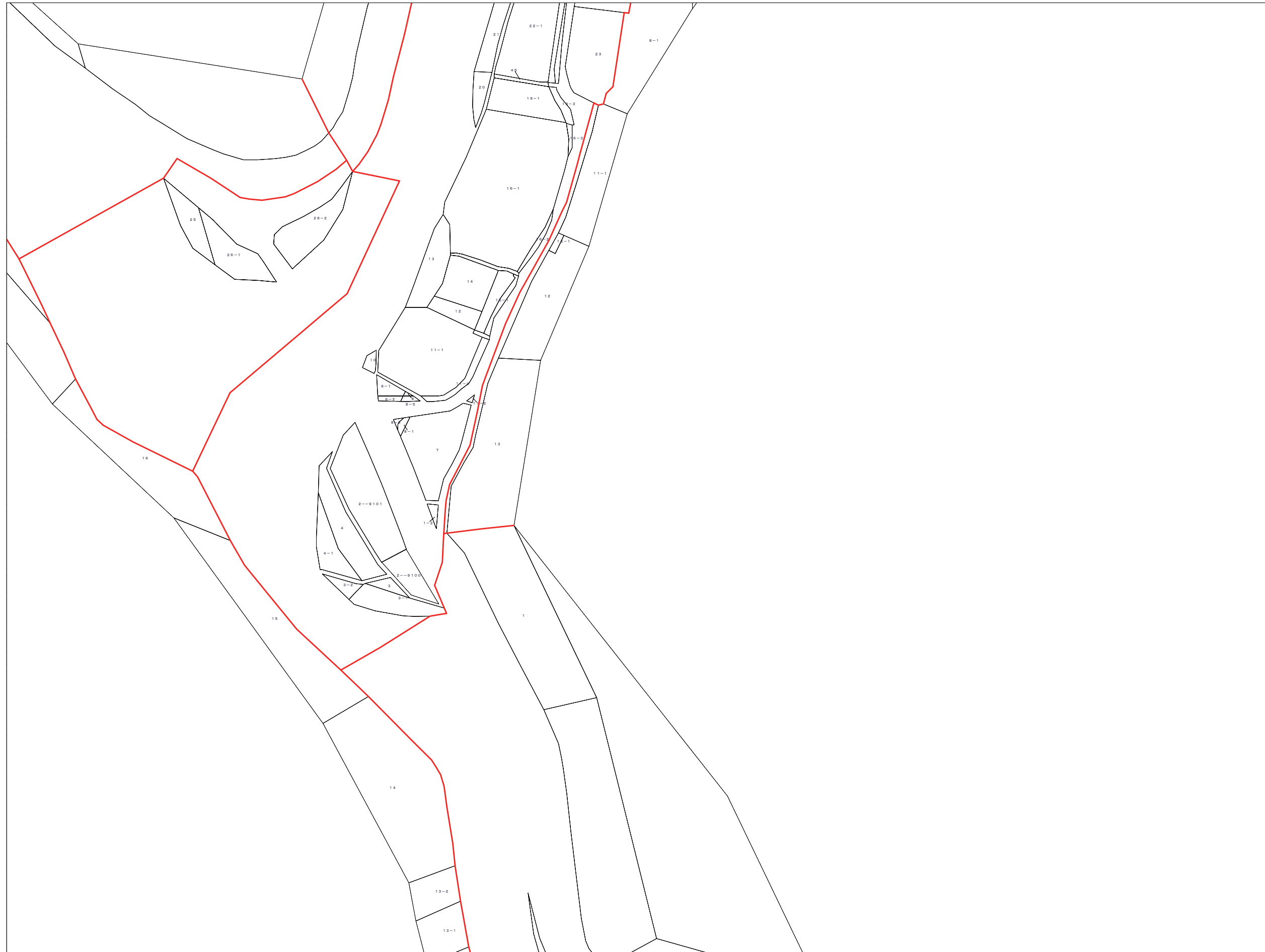
この図面は課税のために作成した図面です。権利関係等の根拠になるものではありません。



43-22	43-23	43-24	右 京 区 京 北
	48-3	48-4	
		48-9	



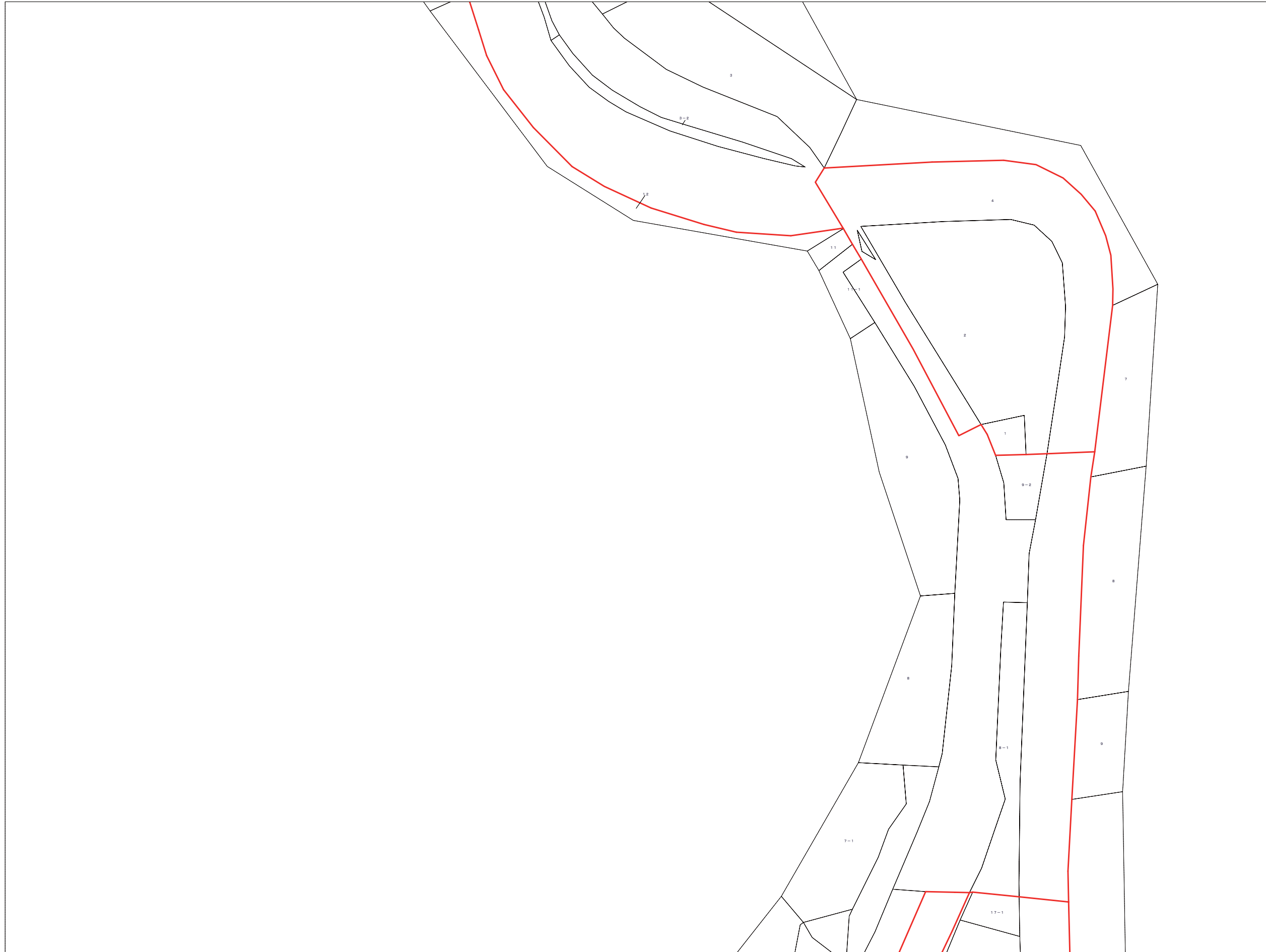
この図面は課税のために作成した図面です。権利関係等の根拠になるものではありません。



43-23	43-24	43-25	右京区京北
48-3	48-4		
	48-9		



この図面は課税のために作成した図面です。権利関係等の根拠になるものではありません。

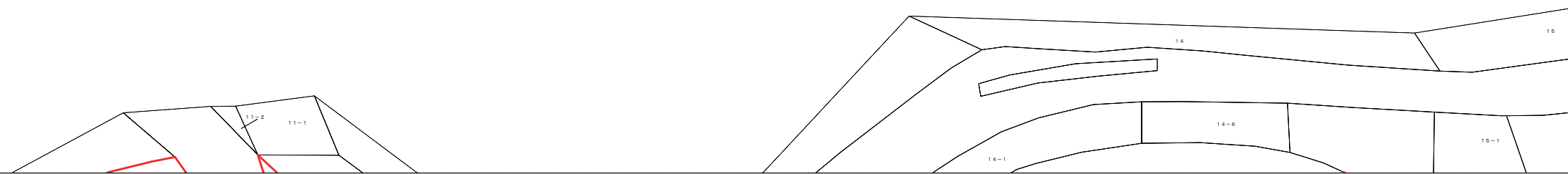



48-3	48-4		右京区 京北
	48-9		
48-13	48-14		



この図面は課税のために作成した図面です。権利関係等の根拠になるものではありません。


		48-9	右 京 区 京 北
	48-13	48-14	
48-17	48-18	48-19	



この図面は課税のために作成した図面です。権利関係等の根拠になるものではありません。



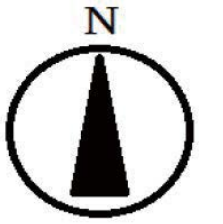
	48-9		右 京 区 京 北
48-13	48-14		
48-18	48-19		



この図面は課税のために作成した図面です。権利関係等の根拠になるものではありません。




		48-13	右 京 区 京 北
	48-17	48-18	
48-21	48-22		



この図面は課税のために作成した図面です。権利関係等の根拠になるものではありません。




	48-13	48-14	右 京 区 京 北
48-17	48-18	48-19	
48-22			



この図面は課税のために作成した図面です。権利関係等の根拠になるものではありません。

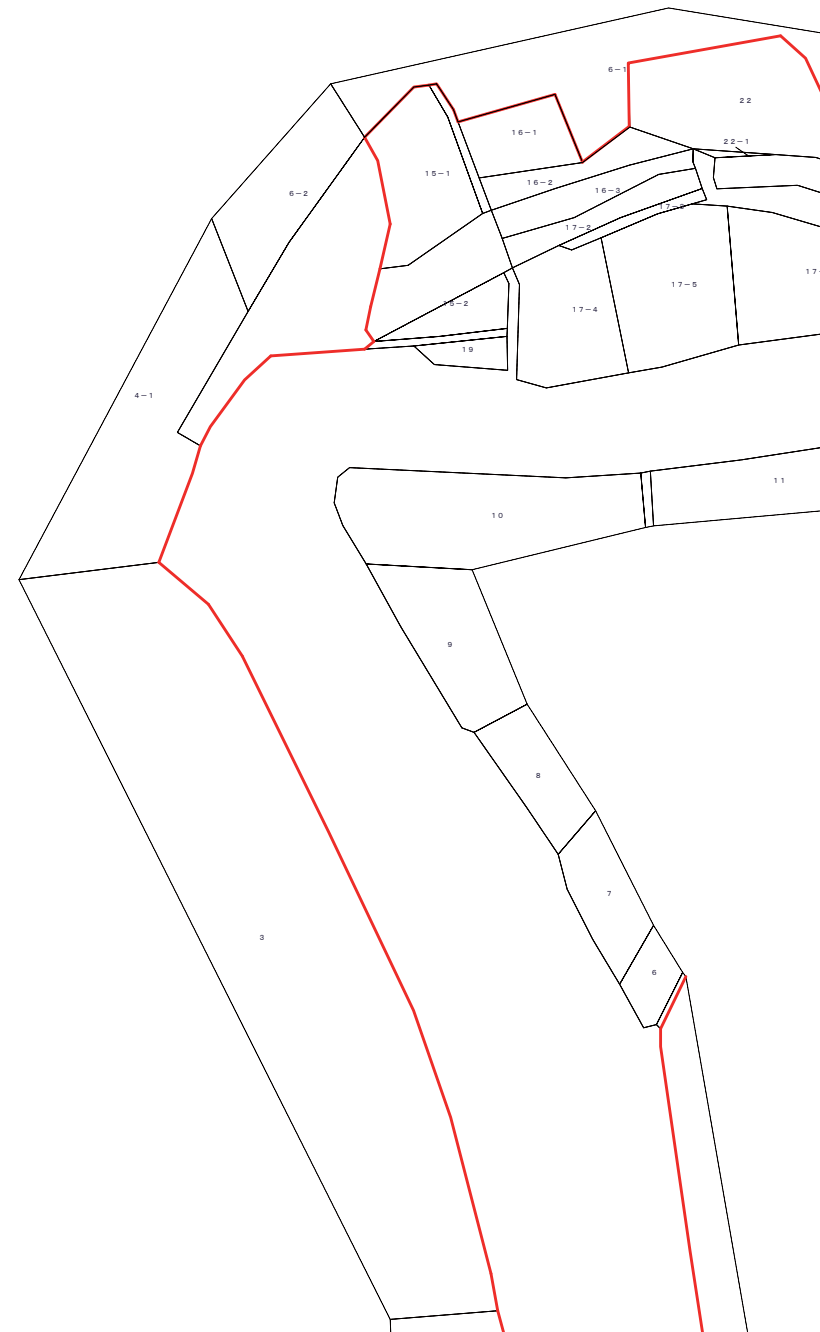



48-13	48-14		右京区 京北
48-18	48-19		

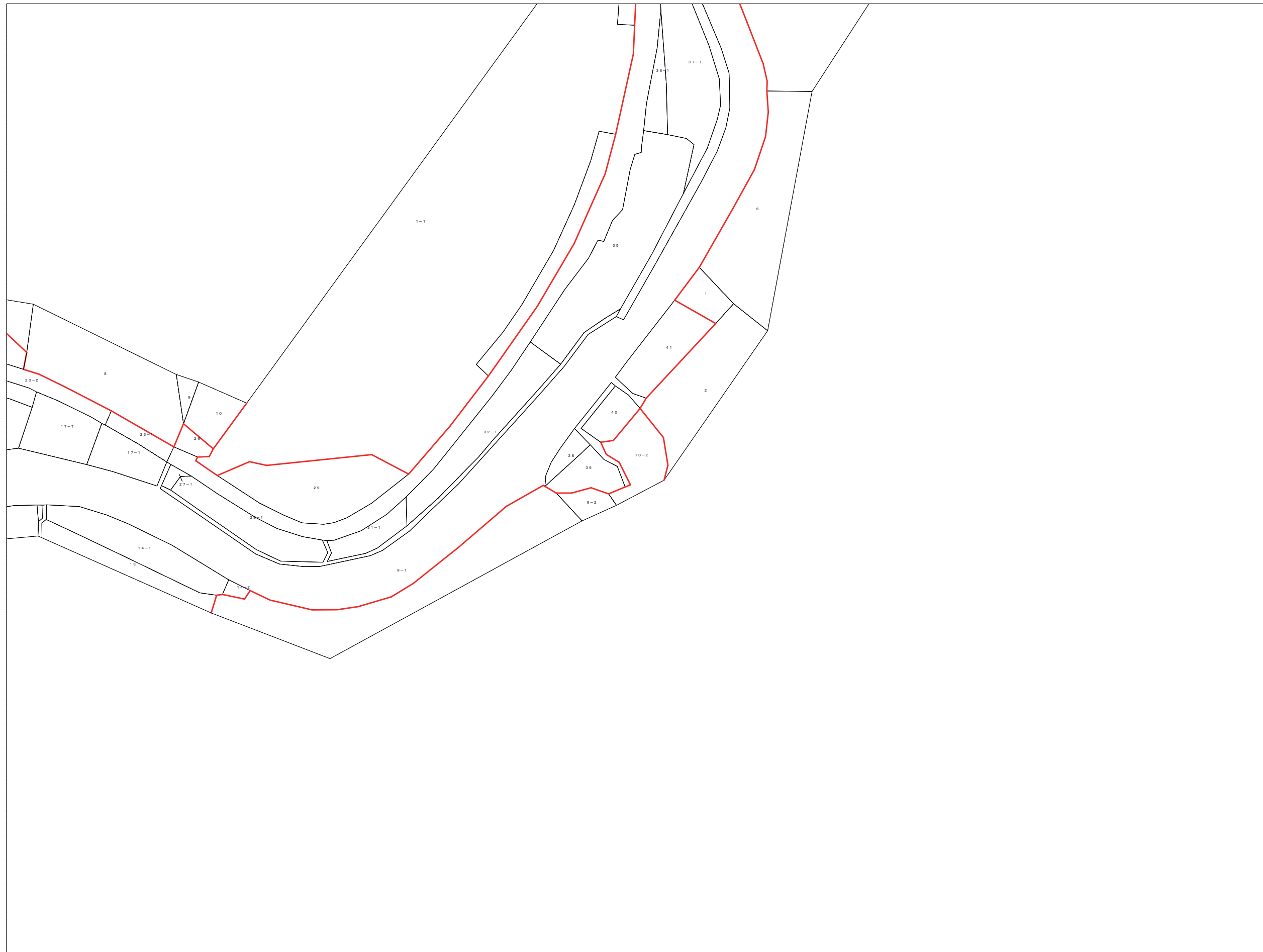


この図面は課税のために作成した図面です。権利関係等の根拠になるものではありません。


		48-17	右 京 区 京 北
	48-21	48-22	
322-5	323-1		




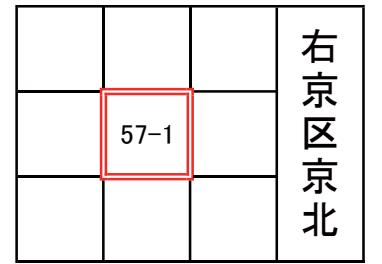
この図面は課税のために作成した図面です。権利関係等の根拠になるものではありません。



	48-17	48-18	右京区 京北
48-21	48-22		
323-1			




この図面は課税のために作成した図面です。権利関係等の根拠になるものではありません。



この図面は課税のために作成した図面です。権利関係等の根拠になるものではありません。


			右 京 区 京 北
	68-5		
	68-10		



この図面は課税のために作成した図面です。権利関係等の根拠になるものではありません。

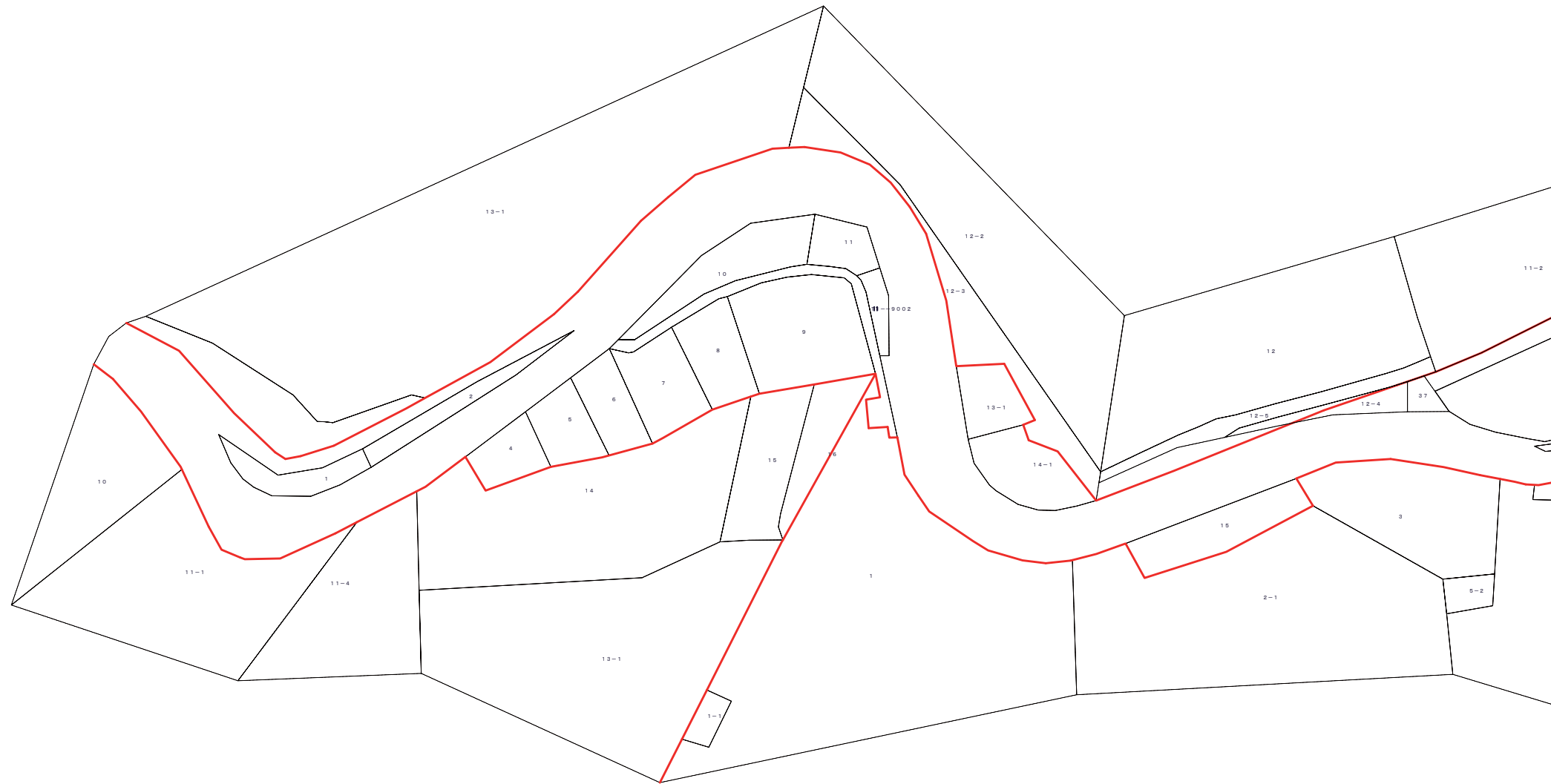



	68-5		右京区 京北
	68-10		
68-14	68-15		



この図面は課税のために作成した図面です。権利関係等の根拠になるものではありません。

		68-10	右 京 区 京 北
	68-14	68-15	



この図面は課税のために作成した図面です。権利関係等の根拠になるものではありません。




	68-10		右京区 京北
68-14	68-15		



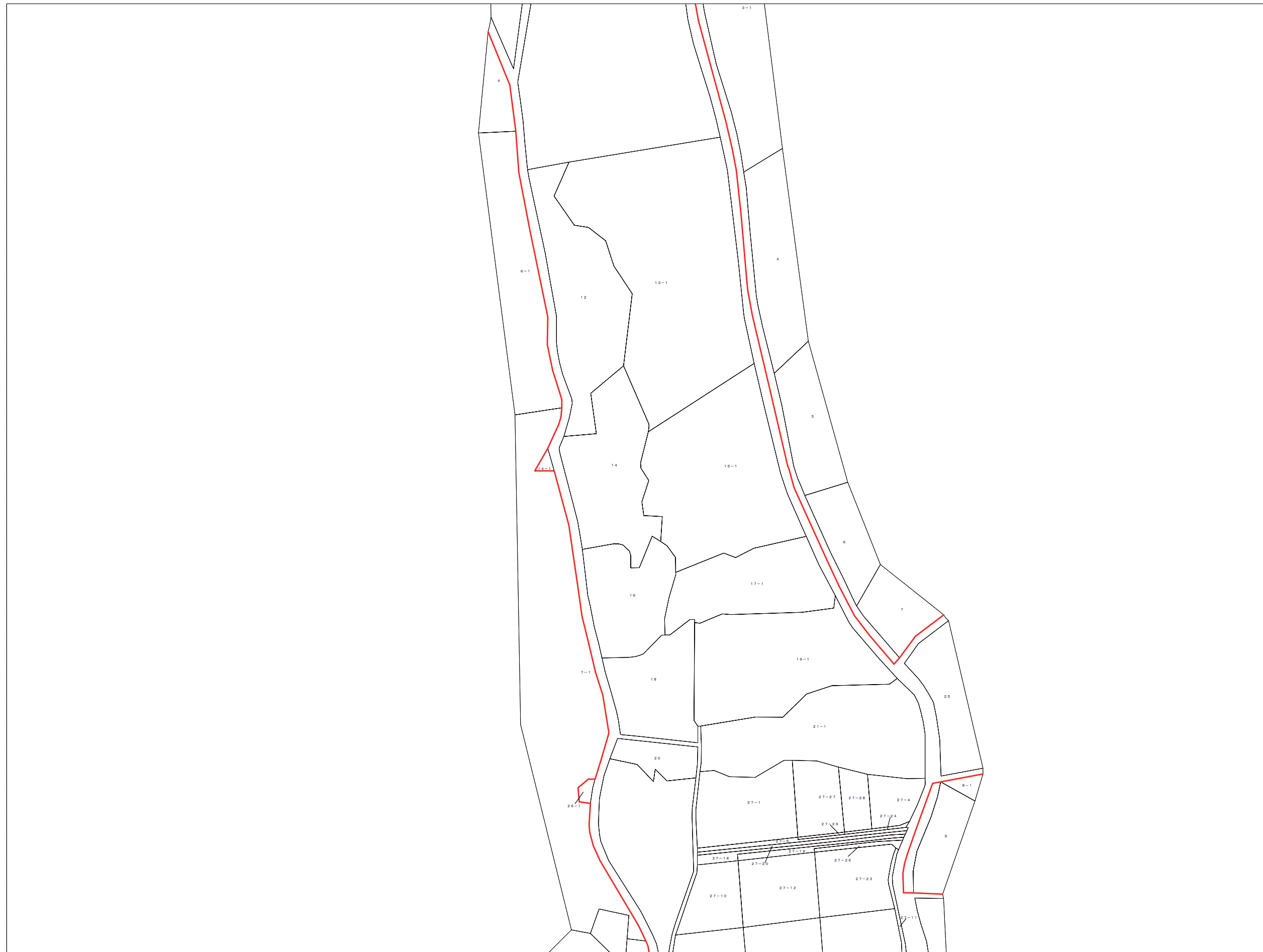
この図面は課税のために作成した図面です。権利関係等の根拠になるものではありません。



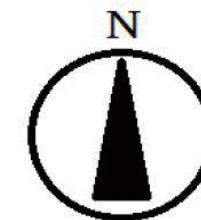
			右京区 京北
	74-1		
	74-6		



この図面は課税のために作成した図面です。権利関係等の根拠になるものではありません。




	74-1		右京区 京北
	74-6		
	74-11		



この図面は課税のために作成した図面です。権利関係等の根拠になるものではありません。




	74-6		右京区 京北
	74-11		
339-20	74-16		



この図面は課税のために作成した図面です。権利関係等の根拠になるものではありません。



	74-11		右 京 区 京 北
339-20	74-16		
	74-21		



この図面は課税のために作成した図面です。権利関係等の根拠になるものではありません。




339-20	74-16		右京区京北
	74-21		
344-5	83-1	83-2	



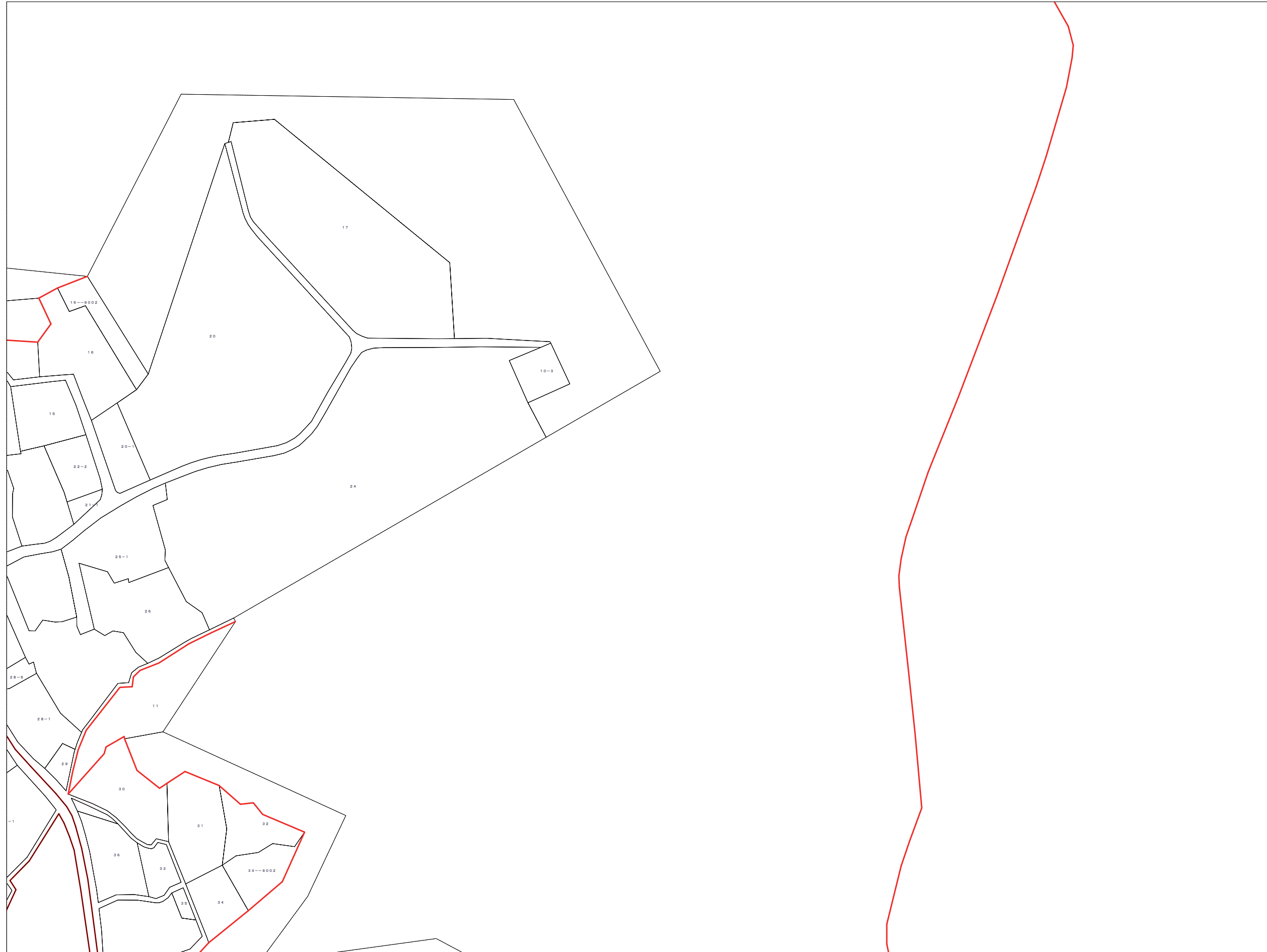
この図面は課税のために作成した図面です。権利関係等の根拠になるものではありません。



	74-21		右京区 京北
344-5	83-1	83-2	
	83-6	83-7	



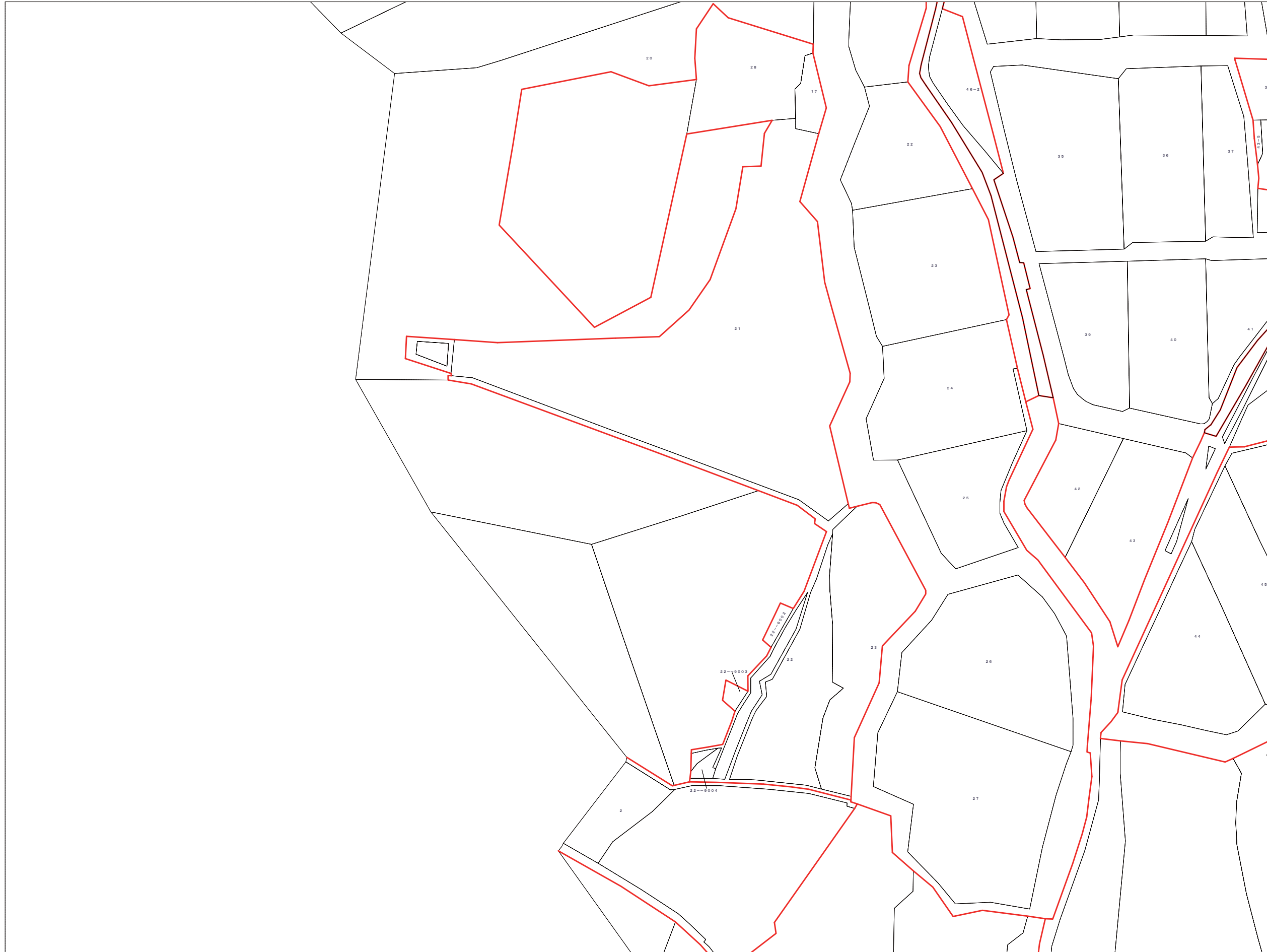
この図面は課税のために作成した図面です。権利関係等の根拠になるものではありません。




74-21			右京区 京北
83-1	83-2		
83-6	83-7		



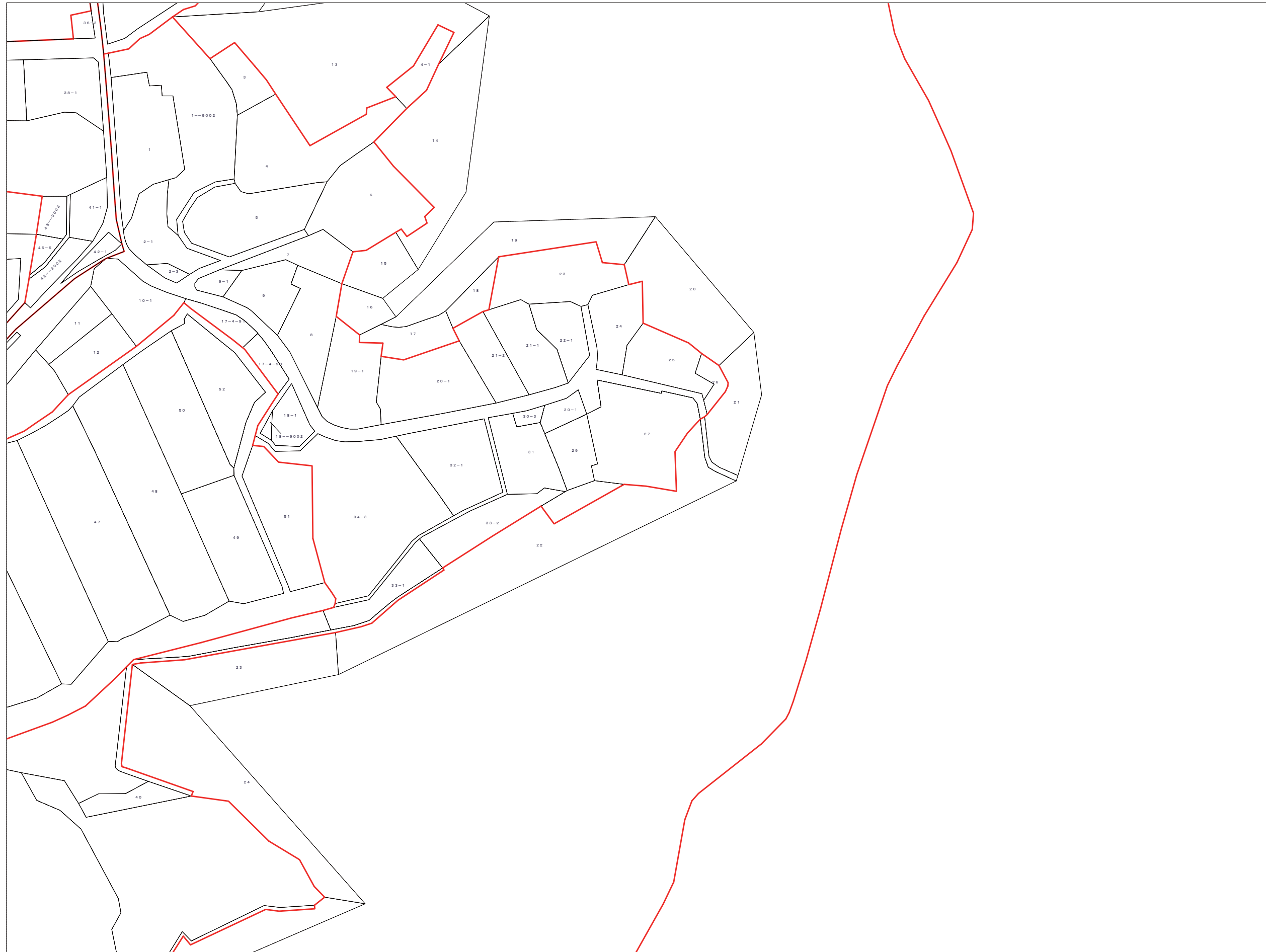
この図面は課税のために作成した図面です。権利関係等の根拠になるものではありません。



344-5	83-1	83-2	右京区 京北
	83-6	83-7	
	83-11	83-12	



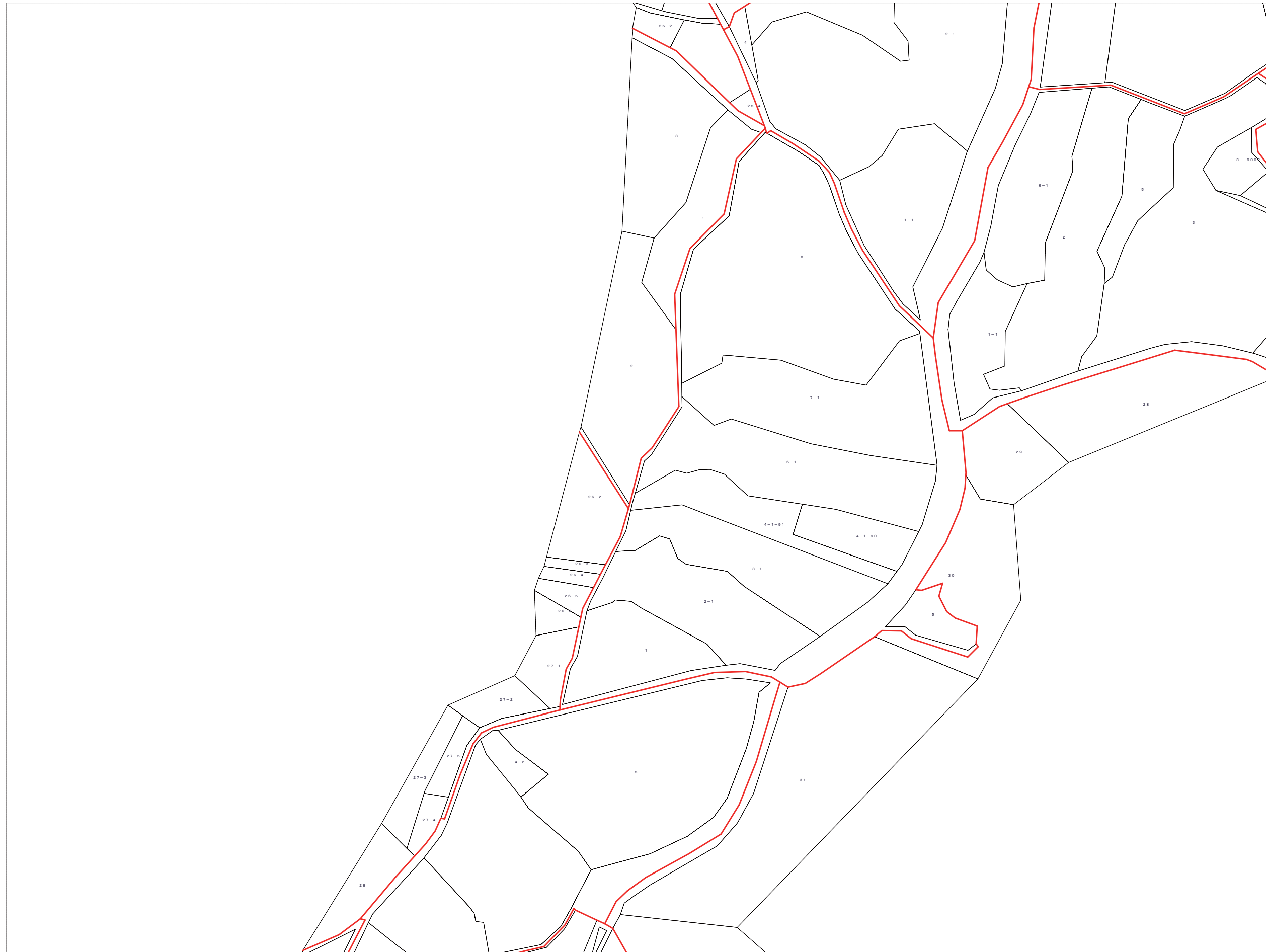
この図面は課税のために作成した図面です。権利関係等の根拠になるものではありません。




83-1	83-2		右京区 京北
83-6	83-7		
83-11	83-12		



この図面は課税のために作成した図面です。権利関係等の根拠になるものではありません。



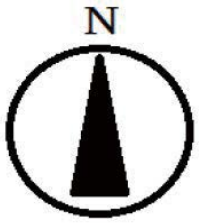
	83-6	83-7	右 京 区 京 北
	83-11	83-12	
	83-16		



この図面は課税のために作成した図面です。権利関係等の根拠になるものではありません。



83-6	83-7		右 京 区 京 北
83-11	83-12		
83-16			



この図面は課税のために作成した図面です。権利関係等の根拠になるものではありません。





	83-11	83-12	右京区 京北
	83-16		
344-25			



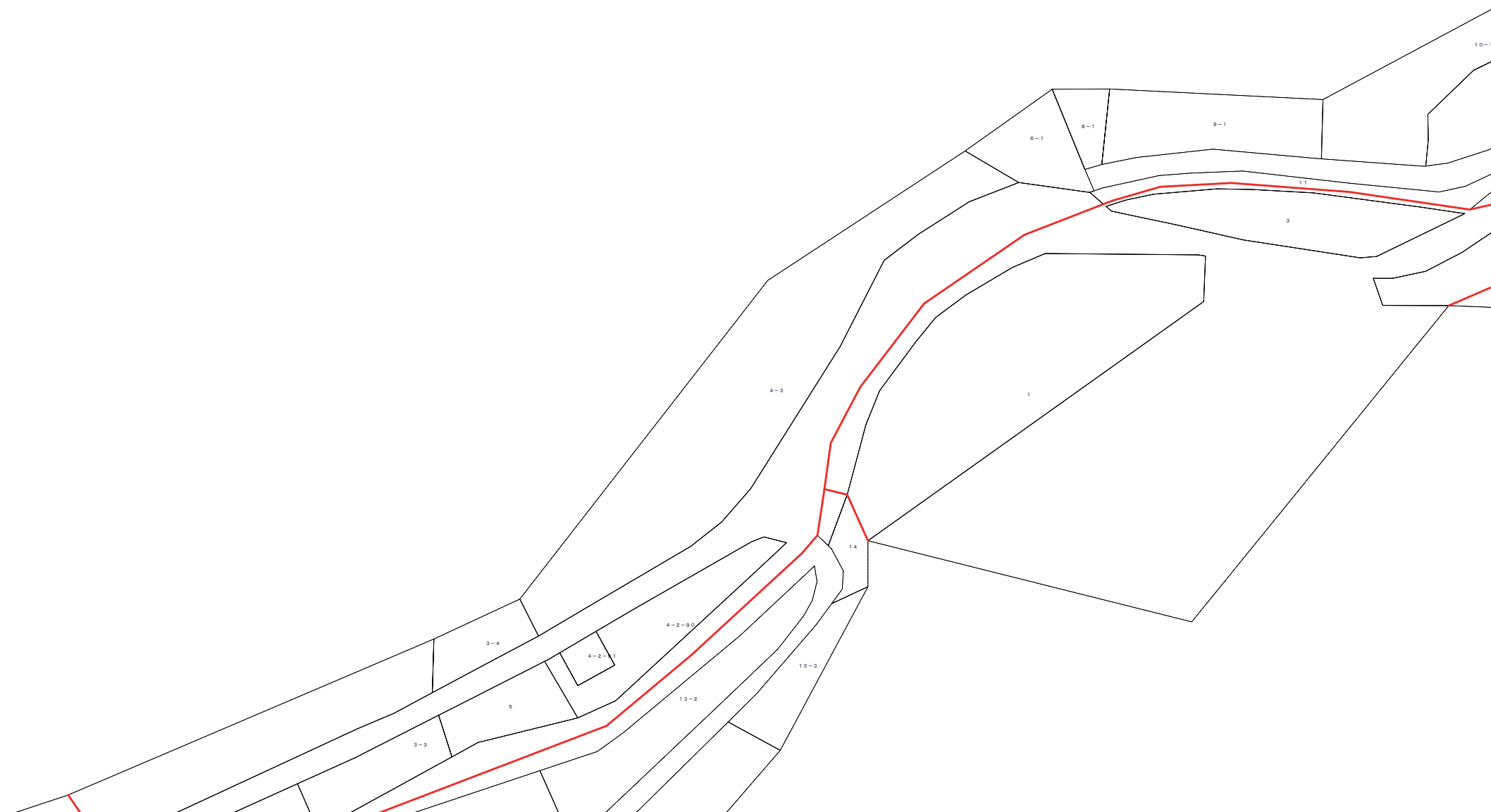

この図面は課税のために作成した図面です。権利関係等の根拠になるものではありません。

344-21			右 京 区 京 北
92-1	92-2	92-3	
92-6	92-7	92-8	

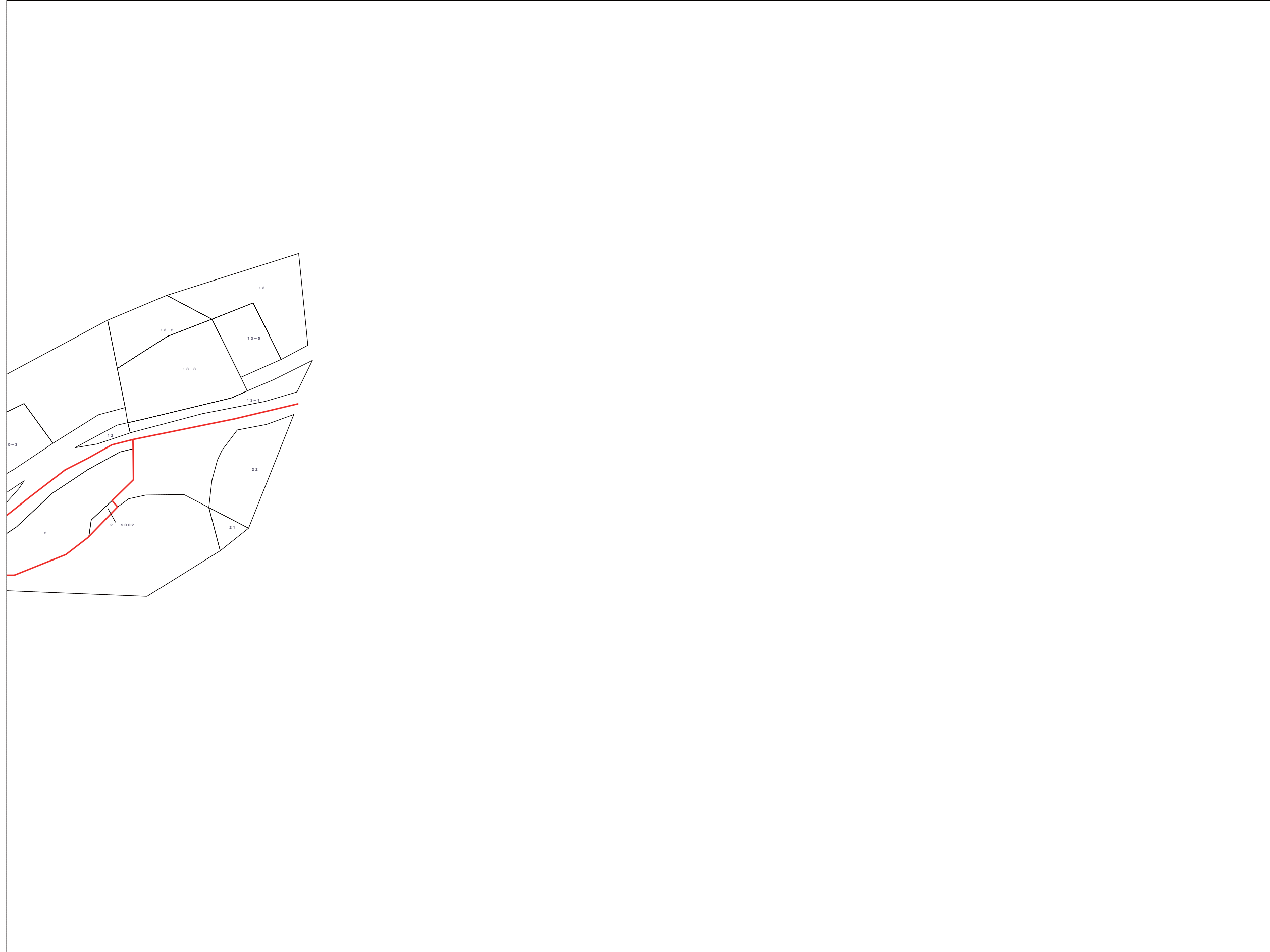


この図面は課税のために作成した図面です。権利関係等の根拠になるものではありません。

			右京区 京北
92-2	92-3	92-4	
92-7	92-8		



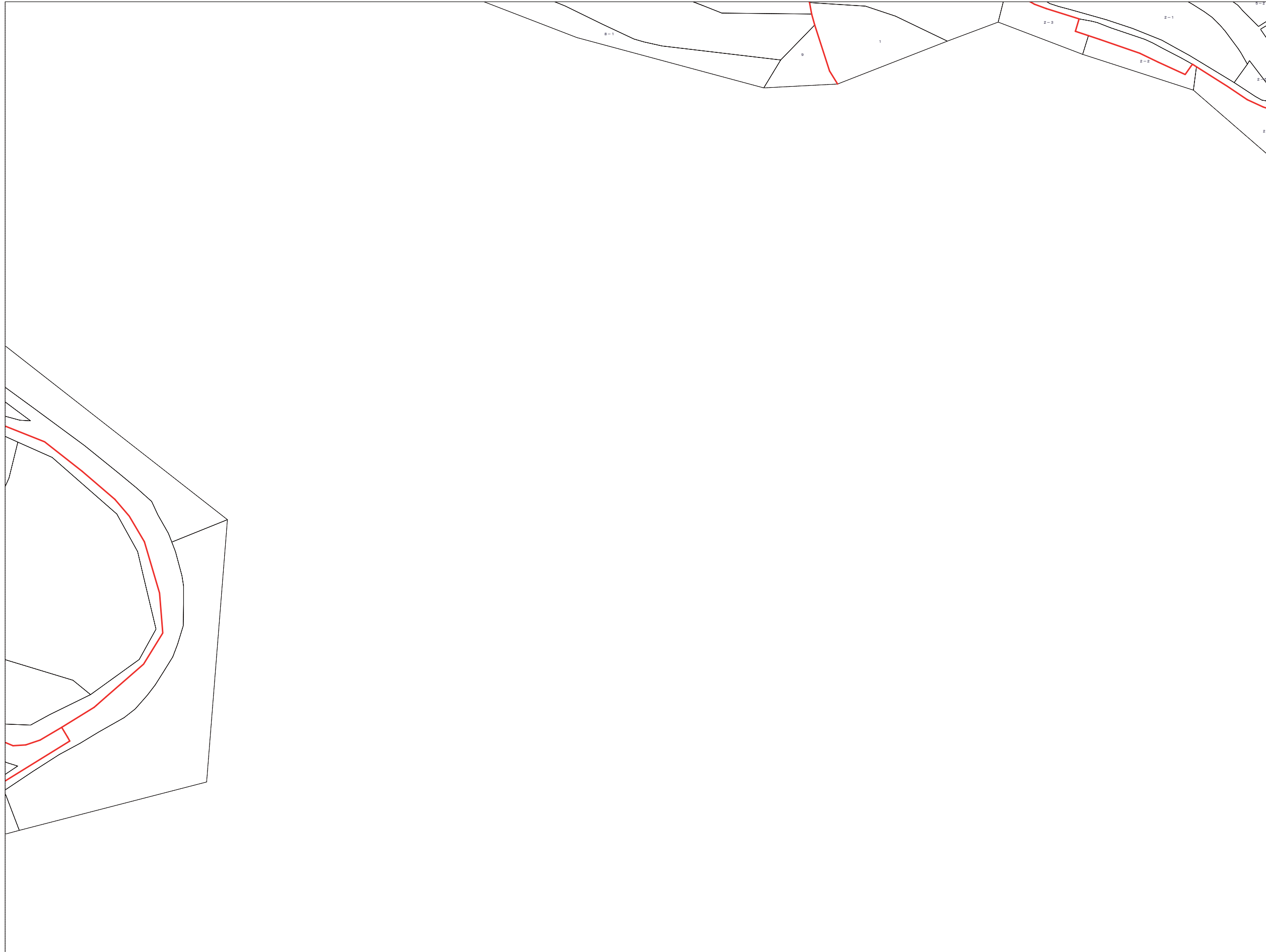
この図面は課税のために作成した図面です。権利関係等の根拠になるものではありません。



		344-25	右京区 京北
92-3	92-4		
92-8			



この図面は課税のために作成した図面です。権利関係等の根拠になるものではありません。




347-5	92-1	92-2	右 京 区 京 北
347-10	92-6	92-7	



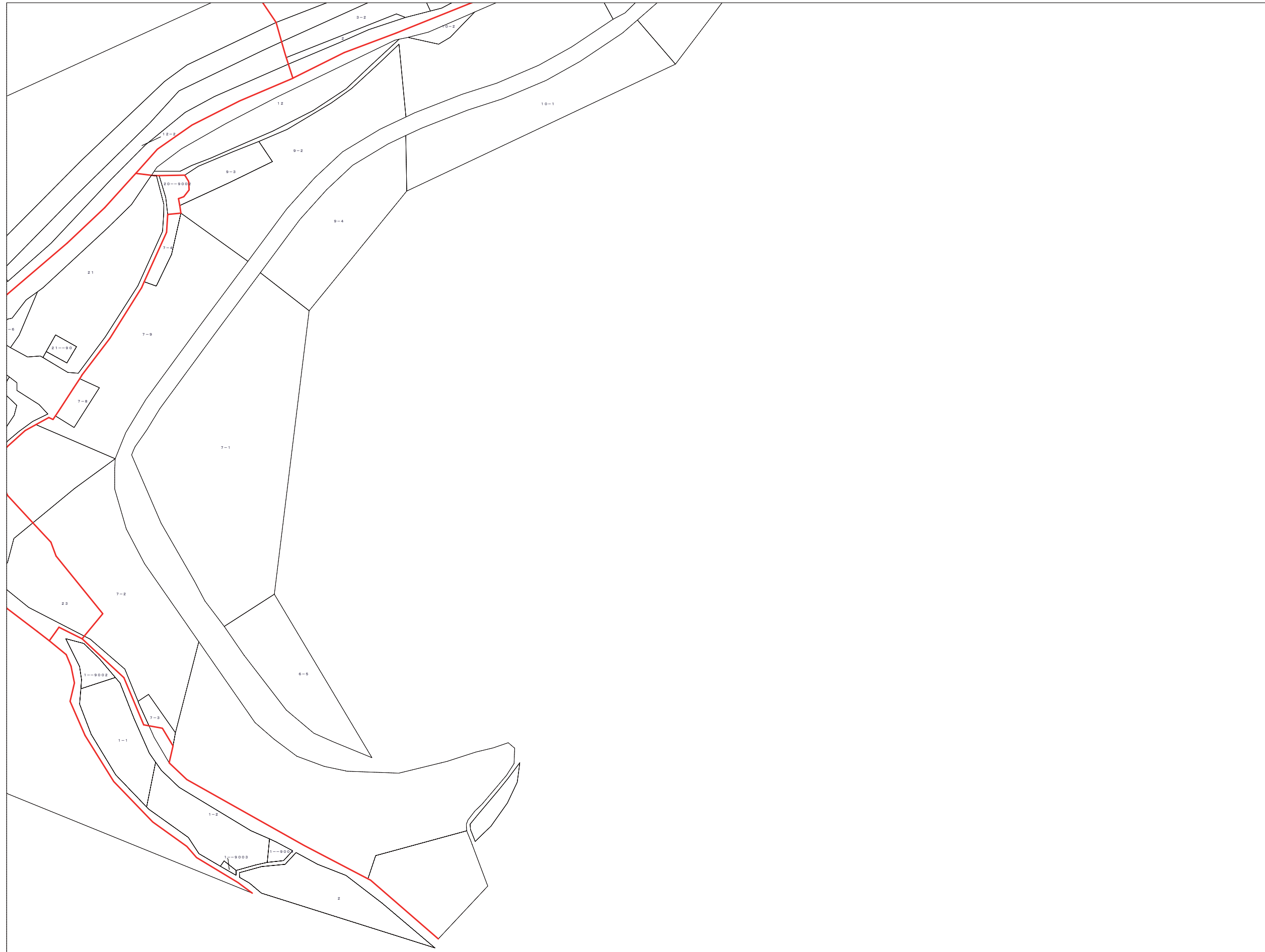
この図面は課税のために作成した図面です。権利関係等の根拠になるものではありません。




92-1	92-2	92-3	右京区 京北
92-6	92-7	92-8	



この図面は課税のために作成した図面です。権利関係等の根拠になるものではありません。

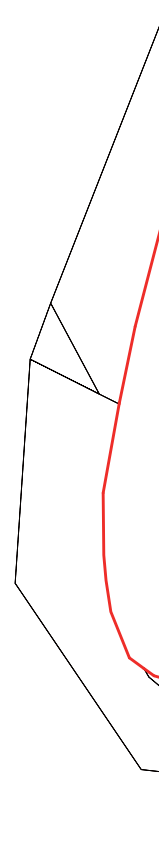



92-2	92-3	92-4	右京区 京北
92-7	92-8		



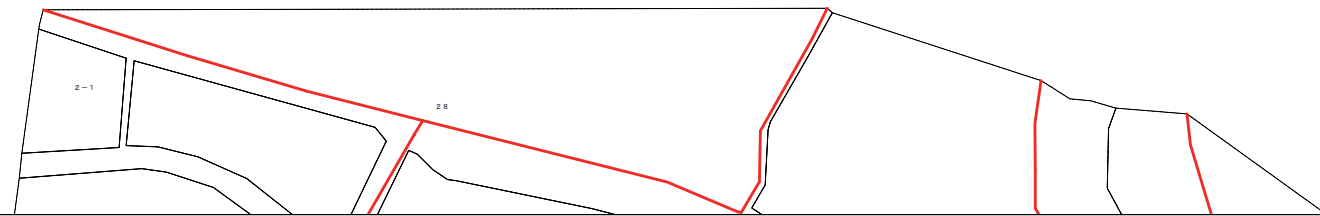

この図面は課税のために作成した図面です。権利関係等の根拠になるものではありません。

			右京区 京北
	286-15	26-11	



この図面は課税のために作成した図面です。権利関係等の根拠になるものではありません。

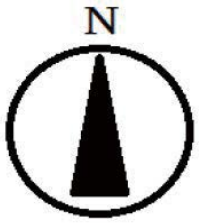
			右 京 区 京 北
	295-7		
	295-12	295-13	



この図面は課税のために作成した図面です。権利関係等の根拠になるものではありません。

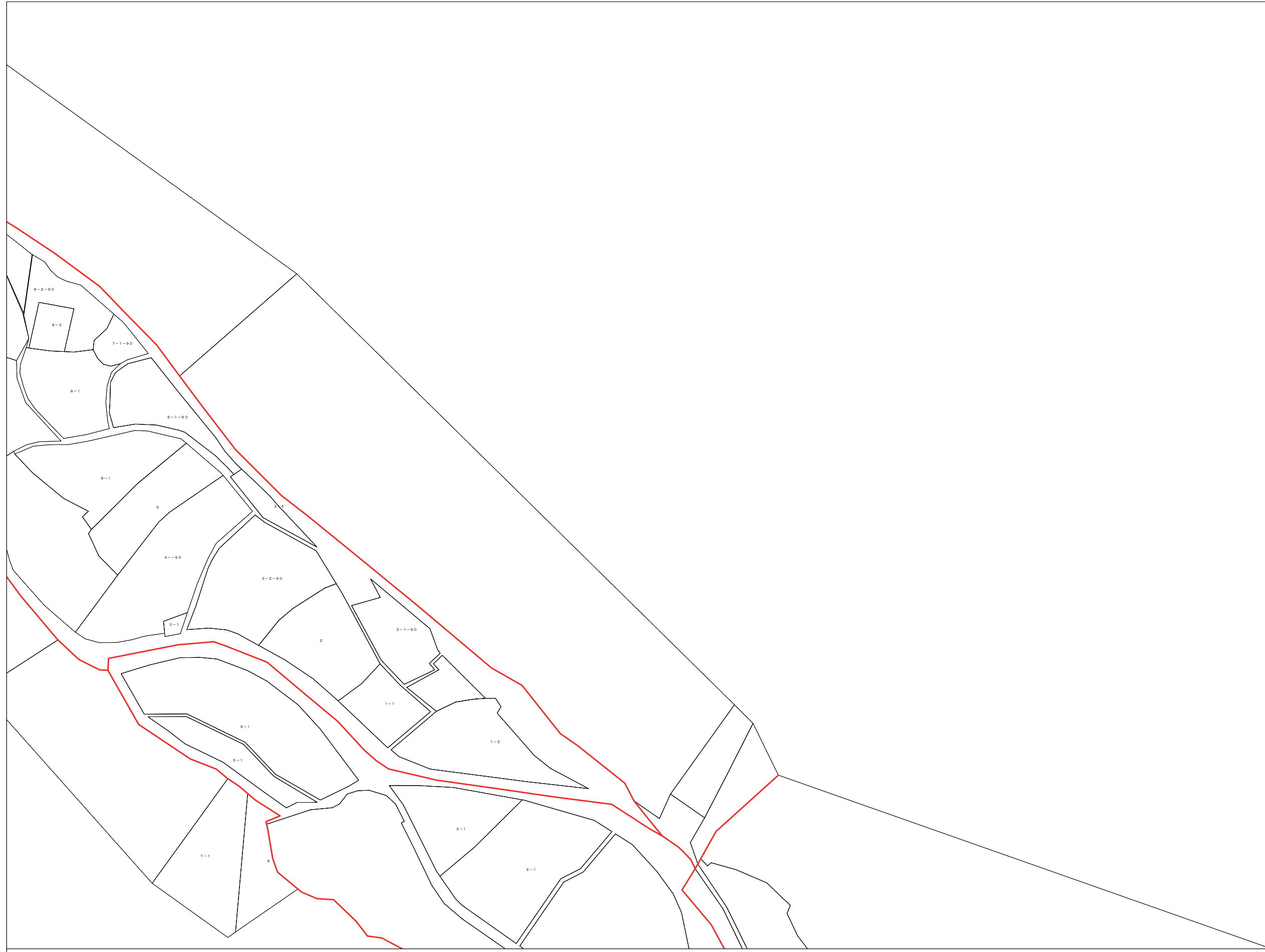



	295-7		右 京 区 京 北
	295-12	295-13	
		295-18	



この図面は課税のために作成した図面です。権利関係等の根拠になるものではありません。

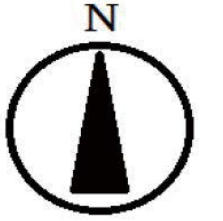
295-7			右京区 京北
295-12	295-13		
	295-18	295-19	



この図面は課税のために作成した図面です。権利関係等の根拠になるものではありません。




295-12	295-13		右京区 京北
	295-18	295-19	
	295-23	295-24	




この図面は課税のために作成した図面です。権利関係等の根拠になるものではありません。




295-13			右京区京北
295-18	295-19		
295-23	295-24	295-25	



この図面は課税のために作成した図面です。権利関係等の根拠になるものではありません。




	295-18	295-19	右 京 区 京 北
	295-23	295-24	
		303-4	



この図面は課税のために作成した図面です。権利関係等の根拠になるものではありません。





295-18	295-19		右京区 京北
295-23	295-24	295-25	
	303-4	303-5	



この図面は課税のために作成した図面です。権利関係等の根拠になるものではありません。

295-19		296-16	右 京 区 京 北
295-24	295-25	296-21	
303-4	303-5	304-1	



この図面は課税のために作成した図面です。権利関係等の根拠になるものではありません。




			右 京 区 京 北
	296-6	296-7	
	296-11	296-12	



この図面は課税のために作成した図面です。権利関係等の根拠になるものではありません。

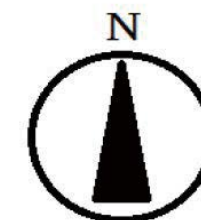


			右京区 京北
296-6	296-7	296-8	
296-11	296-12	296-13	



この図面は課税のために作成した図面です。権利関係等の根拠になるものではありません。

			右京区 京北
296-7	296-8	296-9	
296-12	296-13		



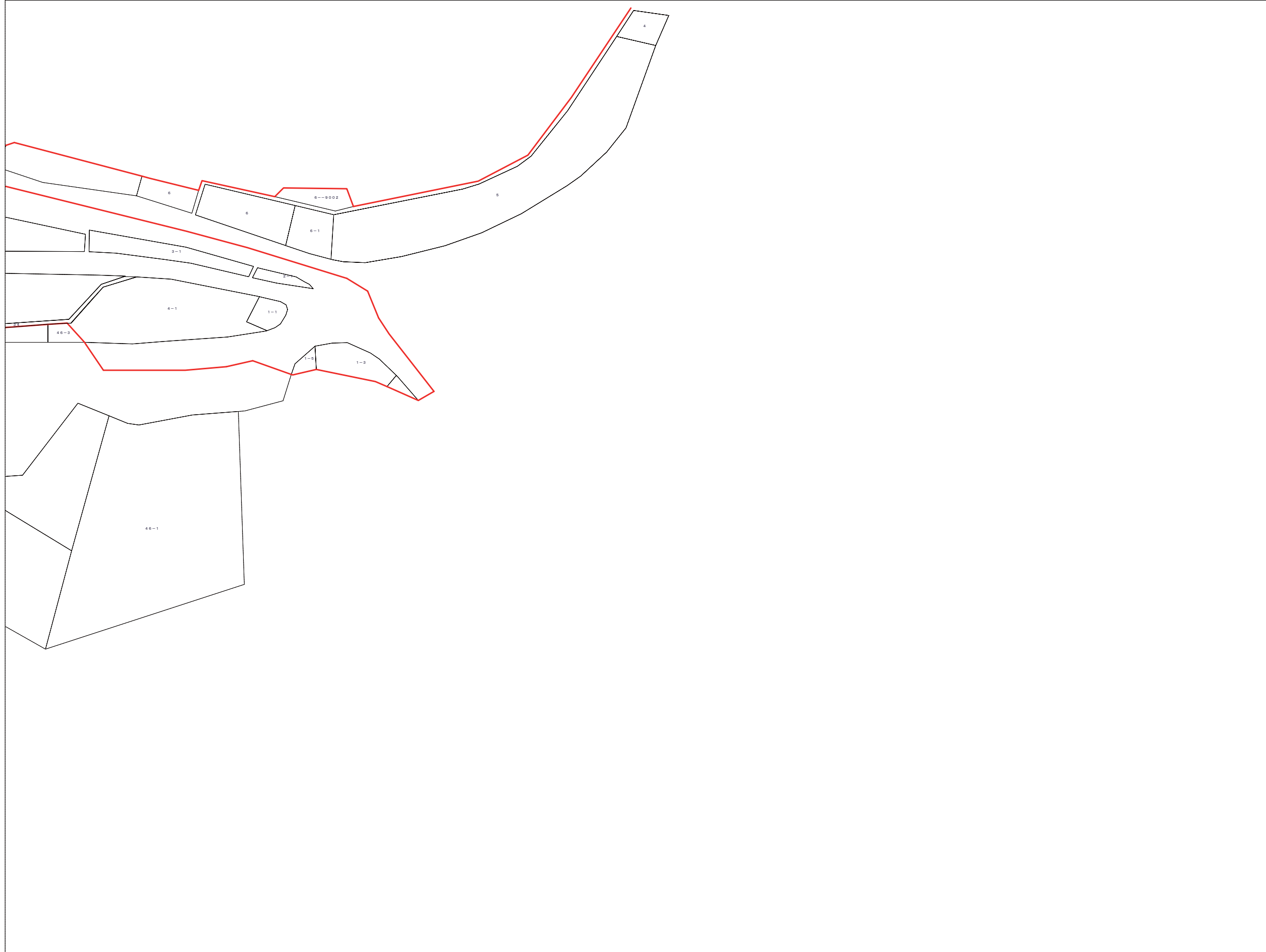
この図面は課税のために作成した図面です。権利関係等の根拠になるものではありません。



			右京区 京北
296-8	296-9	296-10	
296-13			



この図面は課税のために作成した図面です。権利関係等の根拠になるものではありません。

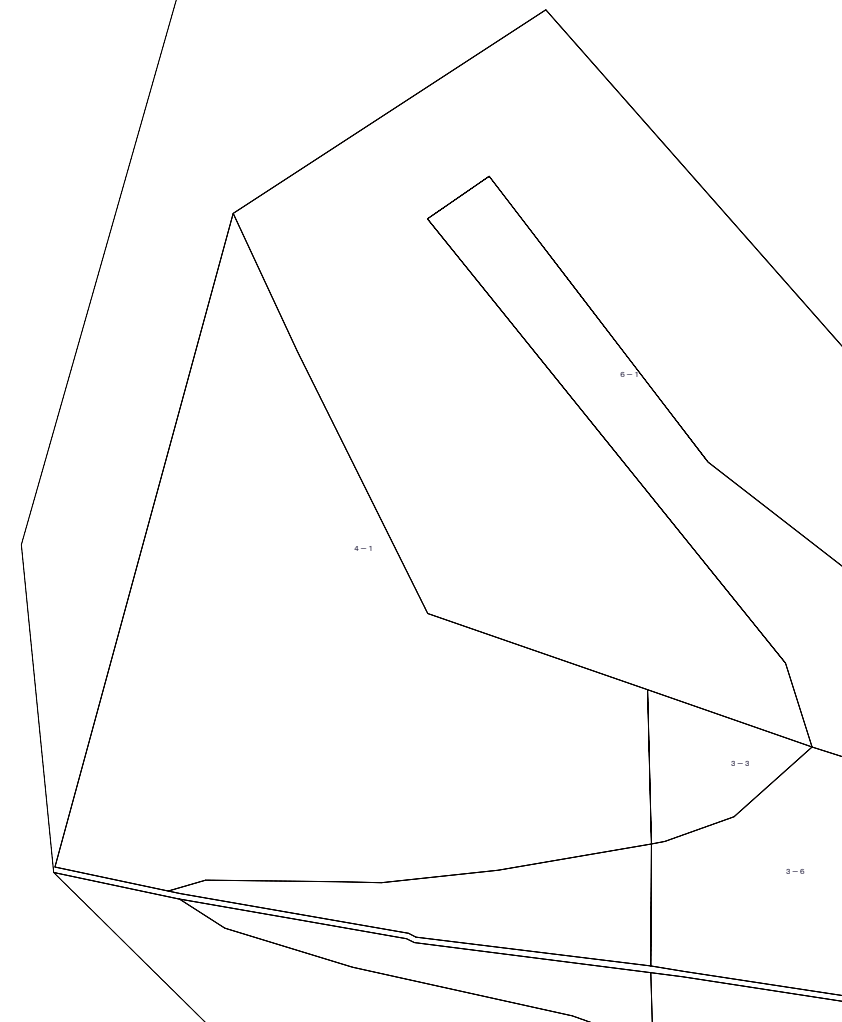


			右 京 区 京 北
296-9	296-10		



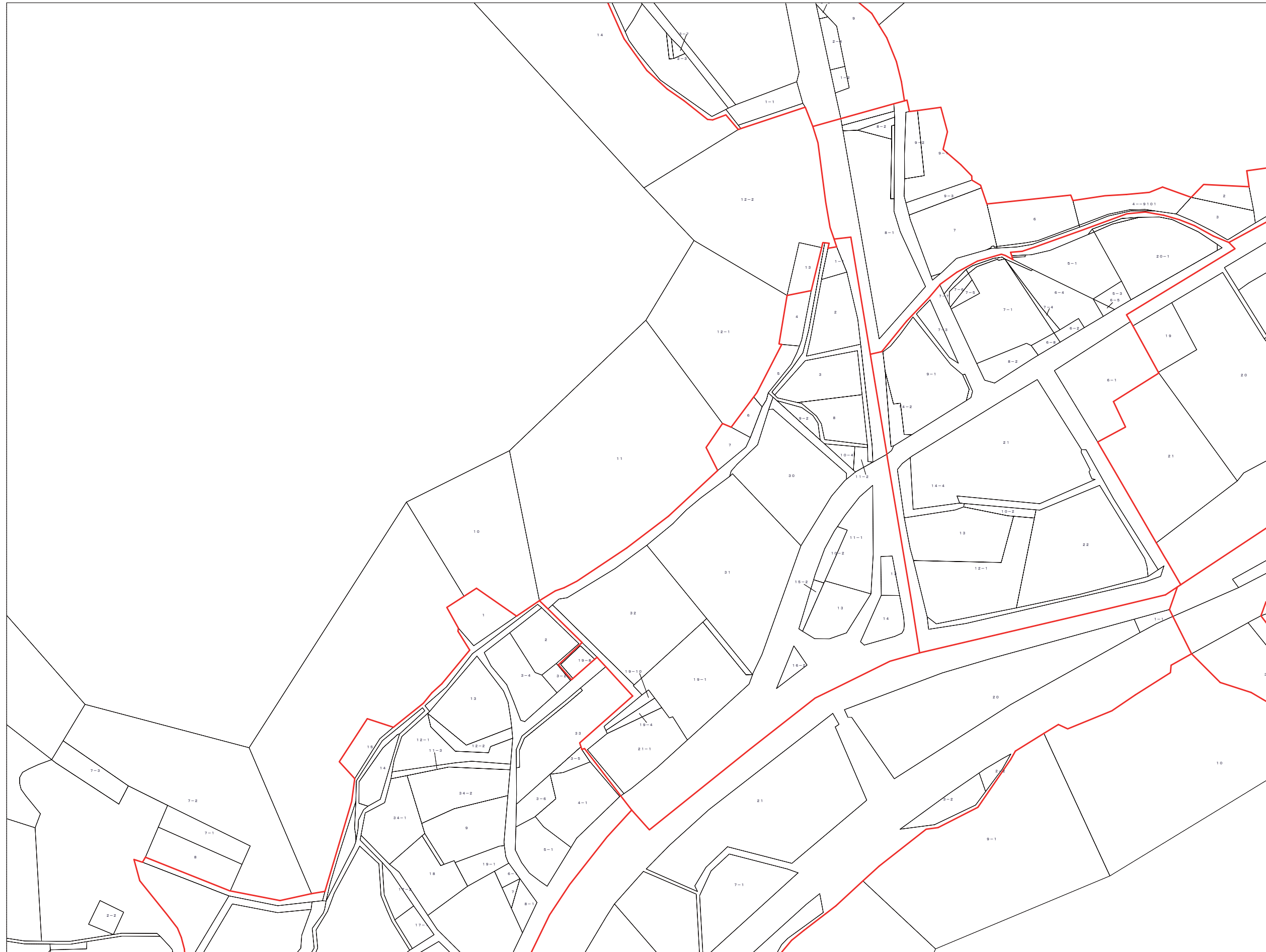

この図面は課税のために作成した図面です。権利関係等の根拠になるものではありません。

	296-6	296-7	右 京 区 京 北
	296-11	296-12	
	296-16	296-17	



この図面は課税のために作成した図面です。権利関係等の根拠になるものではありません。


296-6	296-7	296-8	右 京 区 京 北
296-11	296-12	296-13	
296-16	296-17		



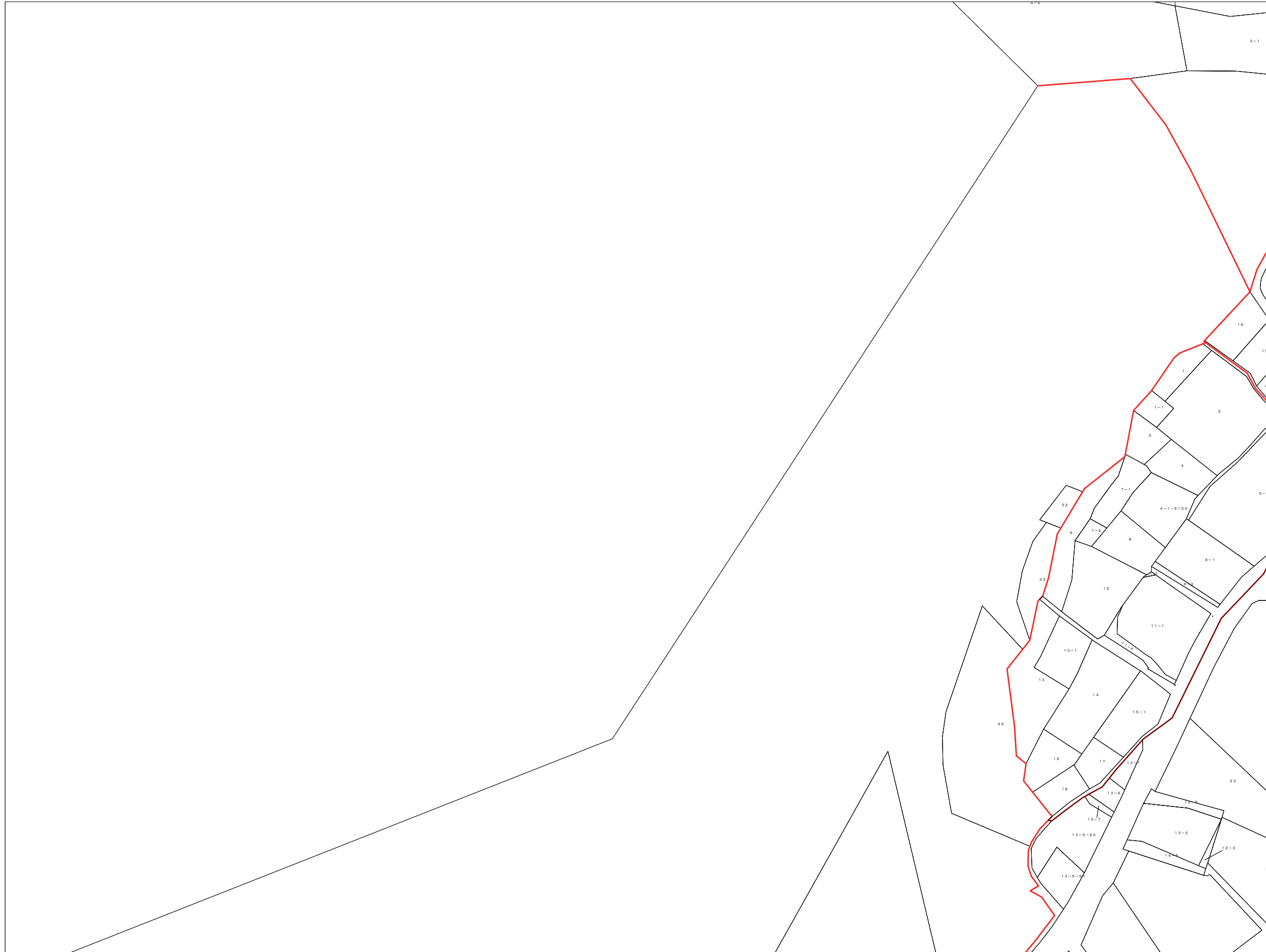
この図面は課税のために作成した図面です。権利関係等の根拠になるものではありません。




296-7	296-8	296-9	右京区 京北
296-12	296-13		
296-17			



この図面は課税のために作成した図面です。権利関係等の根拠になるものではありません。




	296-11	296-12	右京区 京北
	296-16	296-17	
295-25	296-21	296-22	



この図面は課税のために作成した図面です。権利関係等の根拠になるものではありません。




296-11	296-12	296-13	右 京 区 京 北
296-16	296-17		
296-21	296-22		




この図面は課税のために作成した図面です。権利関係等の根拠になるものではありません。




	296-16	296-17	右京区 京北
295-25	296-21	296-22	
303-5	304-1		



この図面は課税のために作成した図面です。権利関係等の根拠になるものではありません。

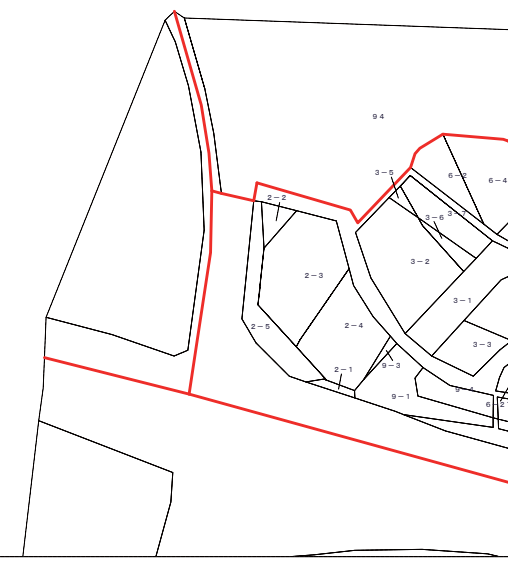



296-16	296-17		右京区 京北
296-21	296-22		
304-1			




この図面は課税のために作成した図面です。権利関係等の根拠になるものではありません。

			右京区 京北
	298-14	298-15	
	298-19	298-20	

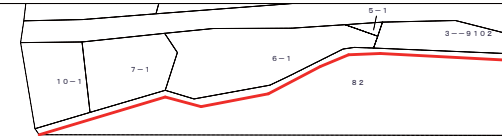


この図面は課税のために作成した図面です。権利関係等の根拠になるものではありません。


			右京区 京北
298-14	298-15		
298-19	298-20		



この図面は課税のために作成した図面です。権利関係等の根拠になるものではありません。




	298-14	298-15	右 京 区 京 北
	298-19	298-20	
298-23	298-24	298-25	



この図面は課税のために作成した図面です。権利関係等の根拠になるものではありません。




298-14	298-15		右 京 区 京 北
298-19	298-20		
298-24	298-25		




この図面は課税のために作成した図面です。権利関係等の根拠になるものではありません。

		298-19	右 京 区 京 北
	298-23	298-24	
	306-3	306-4	



この図面は課税のために作成した図面です。権利関係等の根拠になるものではありません。

	298-19	298-20	右京区 京北
298-23	298-24	298-25	
306-3	306-4		



この図面は課税のために作成した図面です。権利関係等の根拠になるものではありません。




298-19	298-20		右京区 京北
298-24	298-25		
306-4			

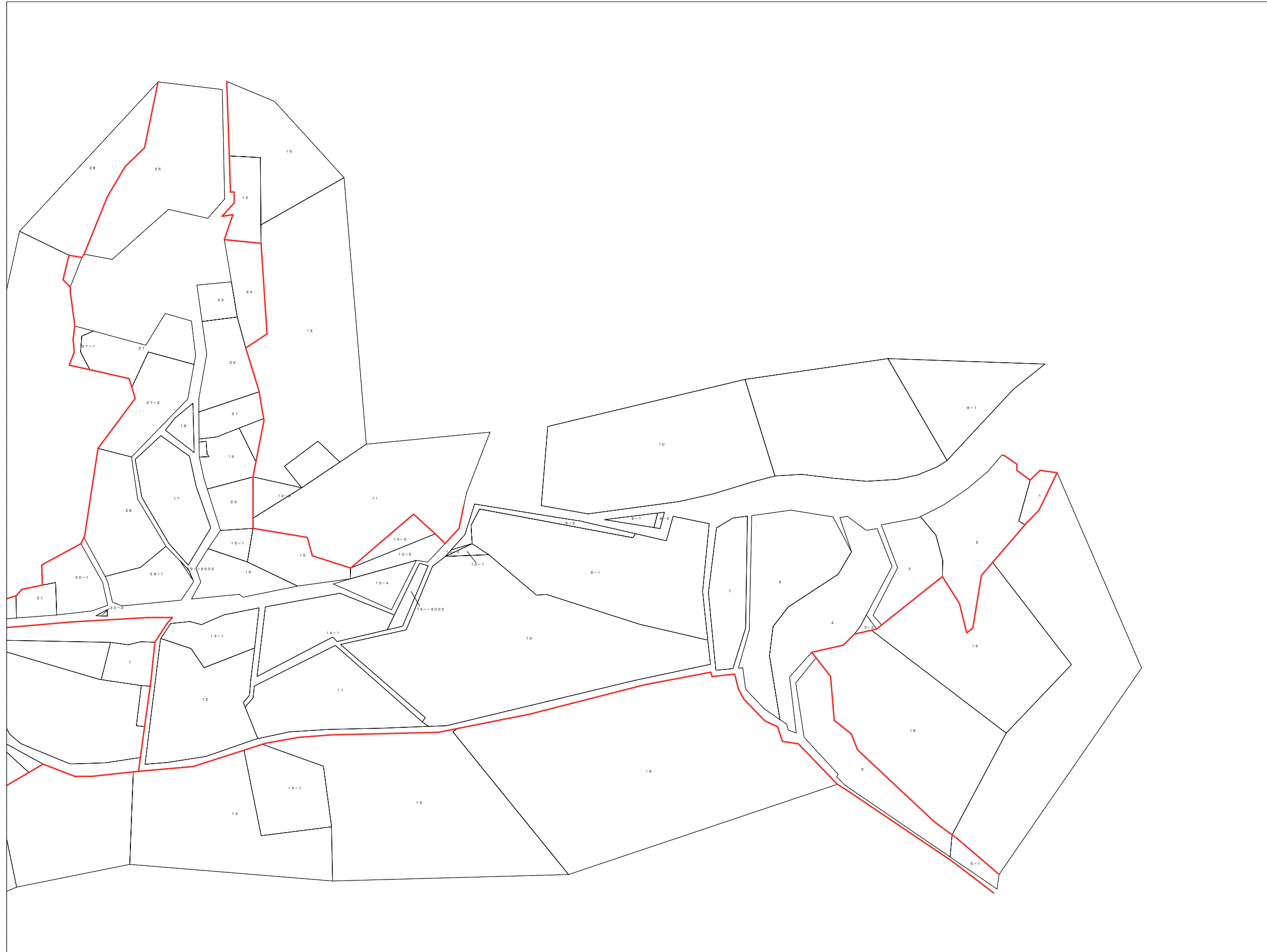


この図面は課税のために作成した図面です。権利関係等の根拠になるものではありません。


			右京区 京北
	301-4	301-5	
301-8	301-9		



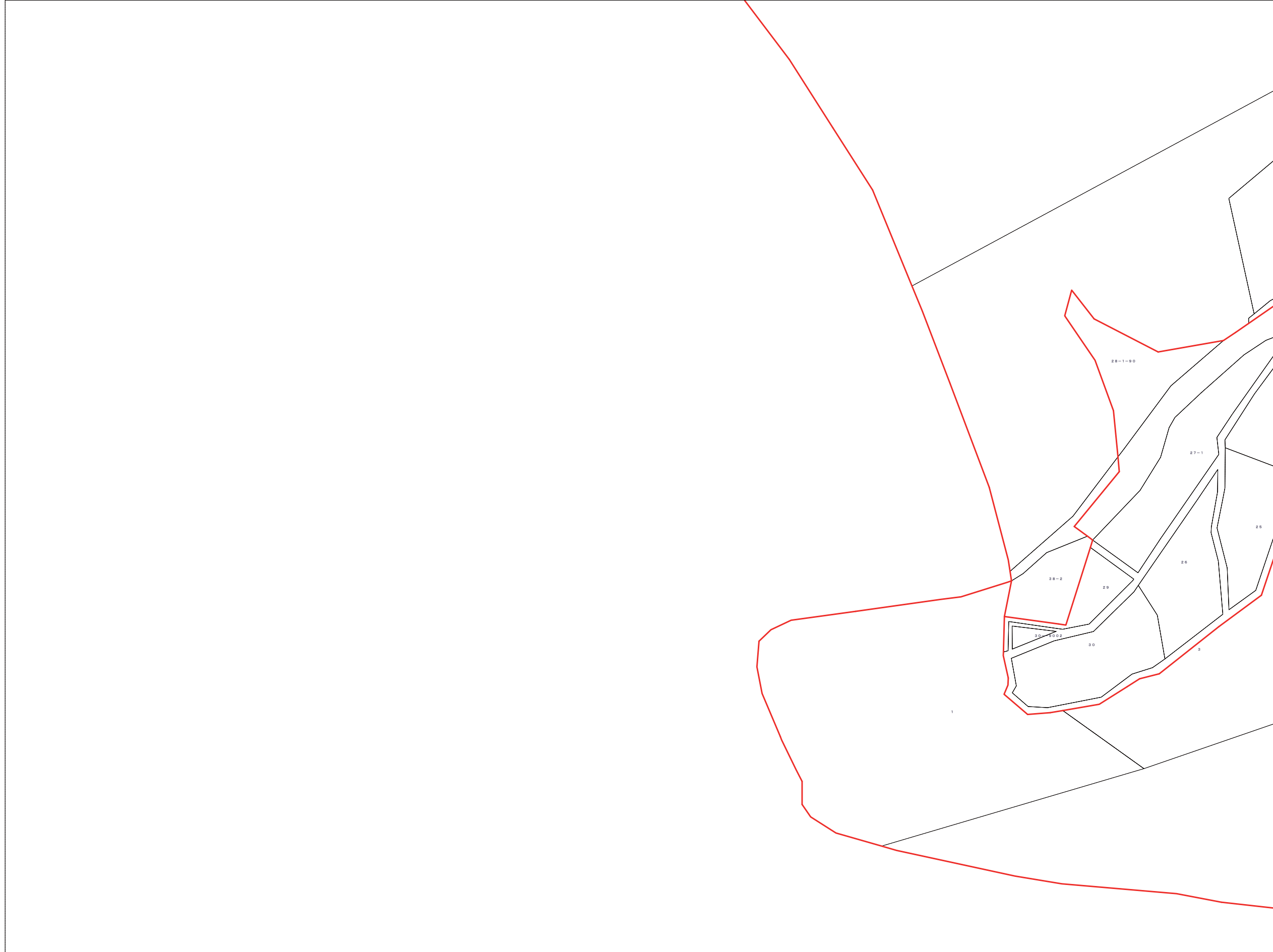
この図面は課税のために作成した図面です。権利関係等の根拠になるものではありません。



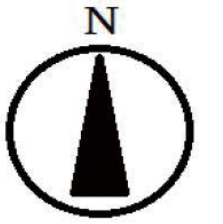
			右京区 京北
301-4	301-5		
301-9			



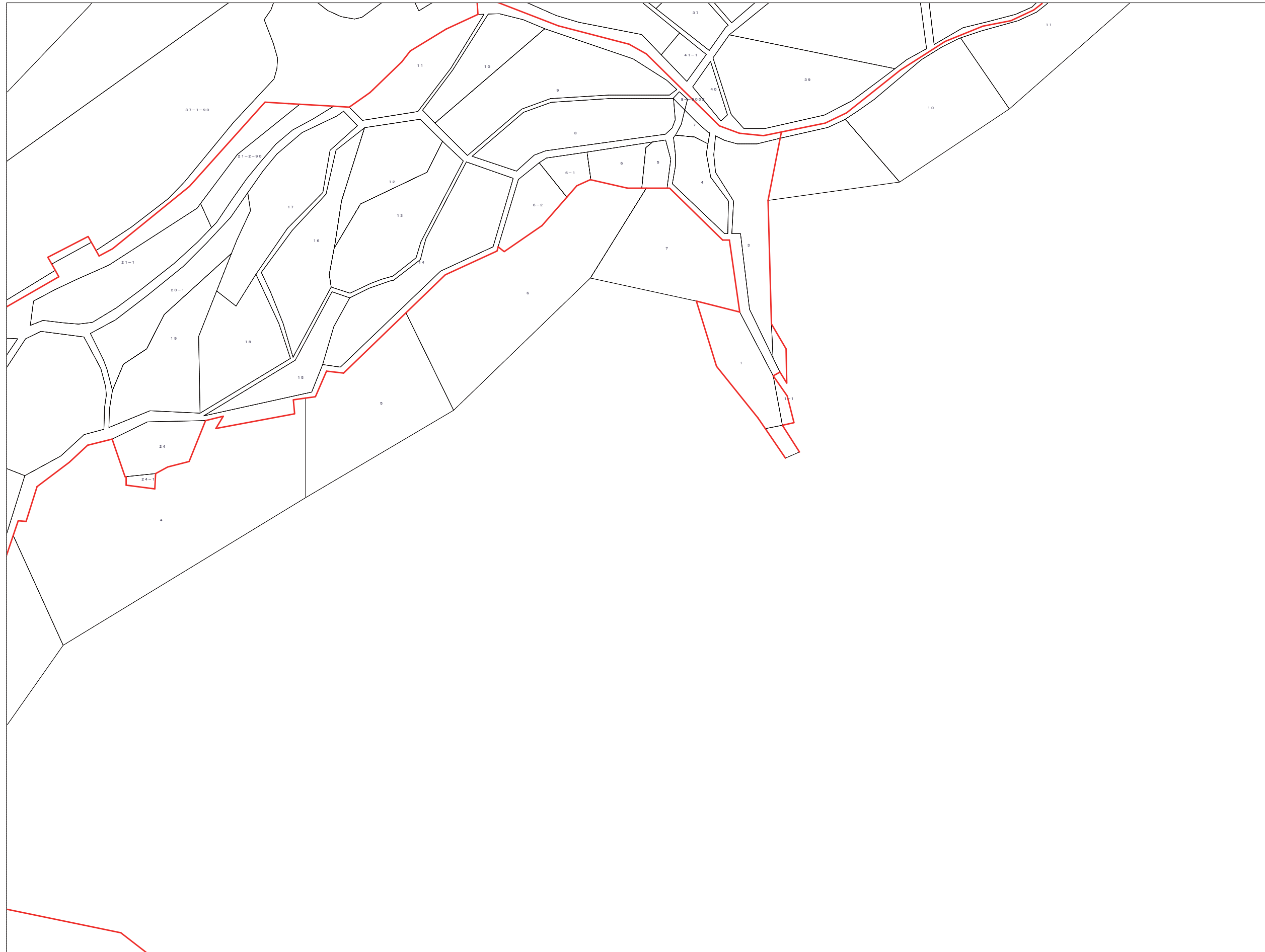
この図面は課税のために作成した図面です。権利関係等の根拠になるものではありません。




		301-4	右 京 区 京 北
	301-8	301-9	



この図面は課税のために作成した図面です。権利関係等の根拠になるものではありません。





	301-4	301-5	右京区 京北
301-8	301-9		



この図面は課税のために作成した図面です。権利関係等の根拠になるものではありません。

			右 京 区 京 北
	301-19	301-20	
	301-24	301-25	




この図面は課税のために作成した図面です。権利関係等の根拠になるものではありません。




			右京区 京北
301-19	301-20	302-16	
301-24	301-25	302-21	



この図面は課税のために作成した図面です。権利関係等の根拠になるものではありません。



	301-19	301-20	右 京 区 京 北
	301-24	301-25	
		308-5	



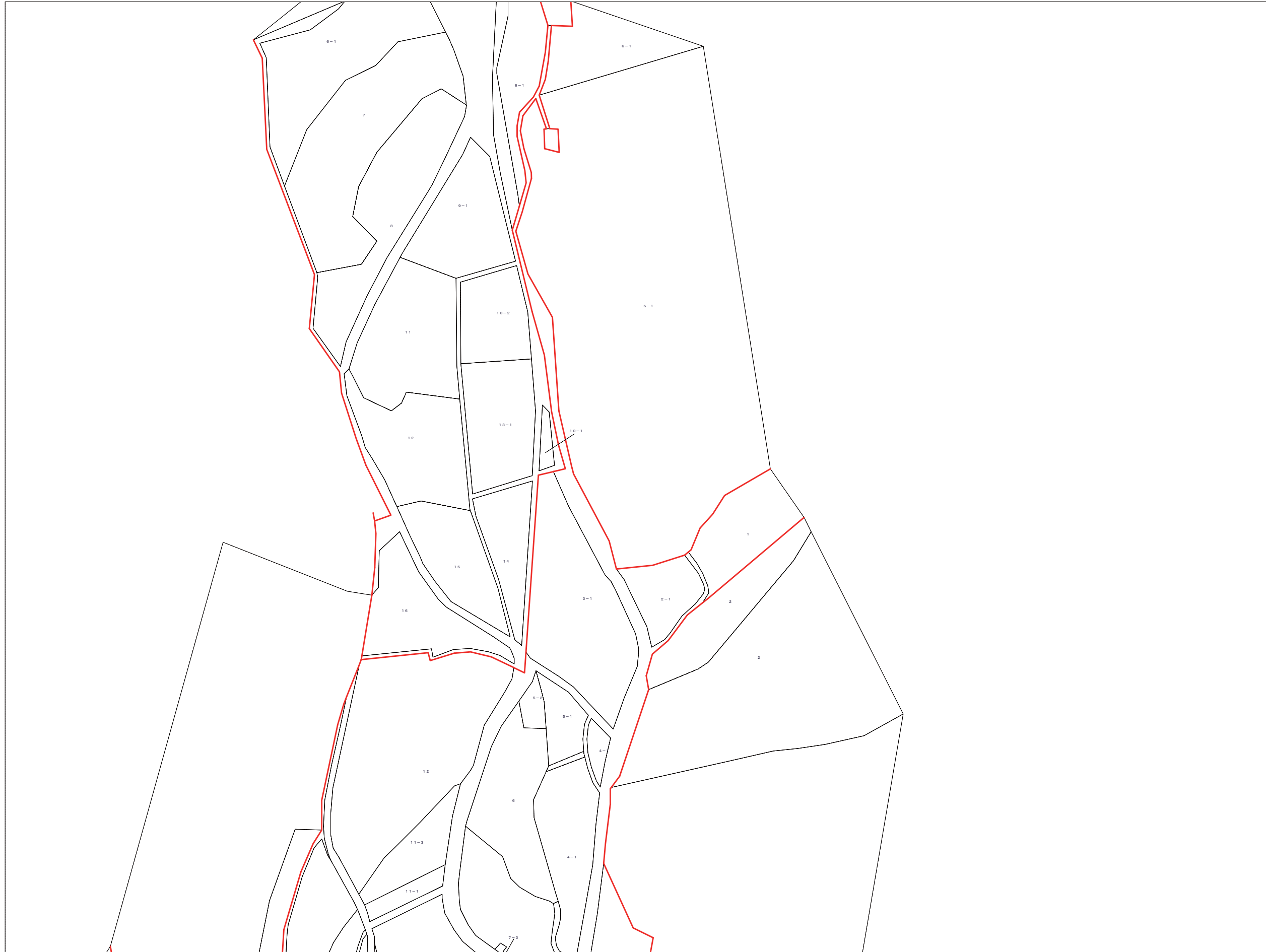
この図面は課税のために作成した図面です。権利関係等の根拠になるものではありません。




301-19	301-20	302-16	右 京 区 京 北
301-24	301-25	302-21	
	308-5	309-1	



この図面は課税のために作成した図面です。権利関係等の根拠になるものではありません。




			右京区 京北
	302-12		
302-16	302-17		



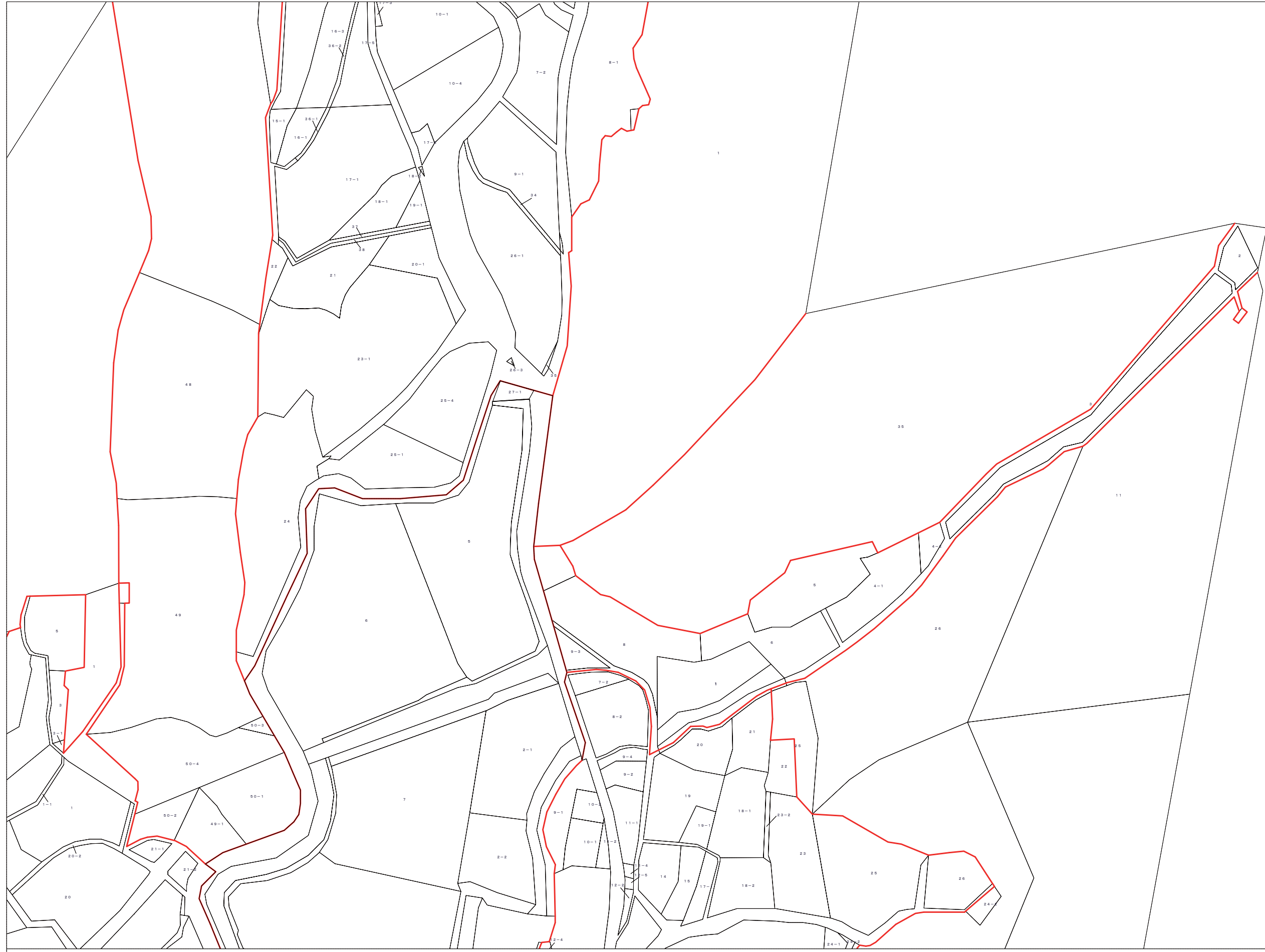
この図面は課税のために作成した図面です。権利関係等の根拠になるものではありません。




		302-12	右京区 京北
301-20	302-16	302-17	
301-25	302-21	302-22	



この図面は課税のために作成した図面です。権利関係等の根拠になるものではありません。




	302-12		右京区 京北
302-16	302-17		
302-21	302-22	302-23	

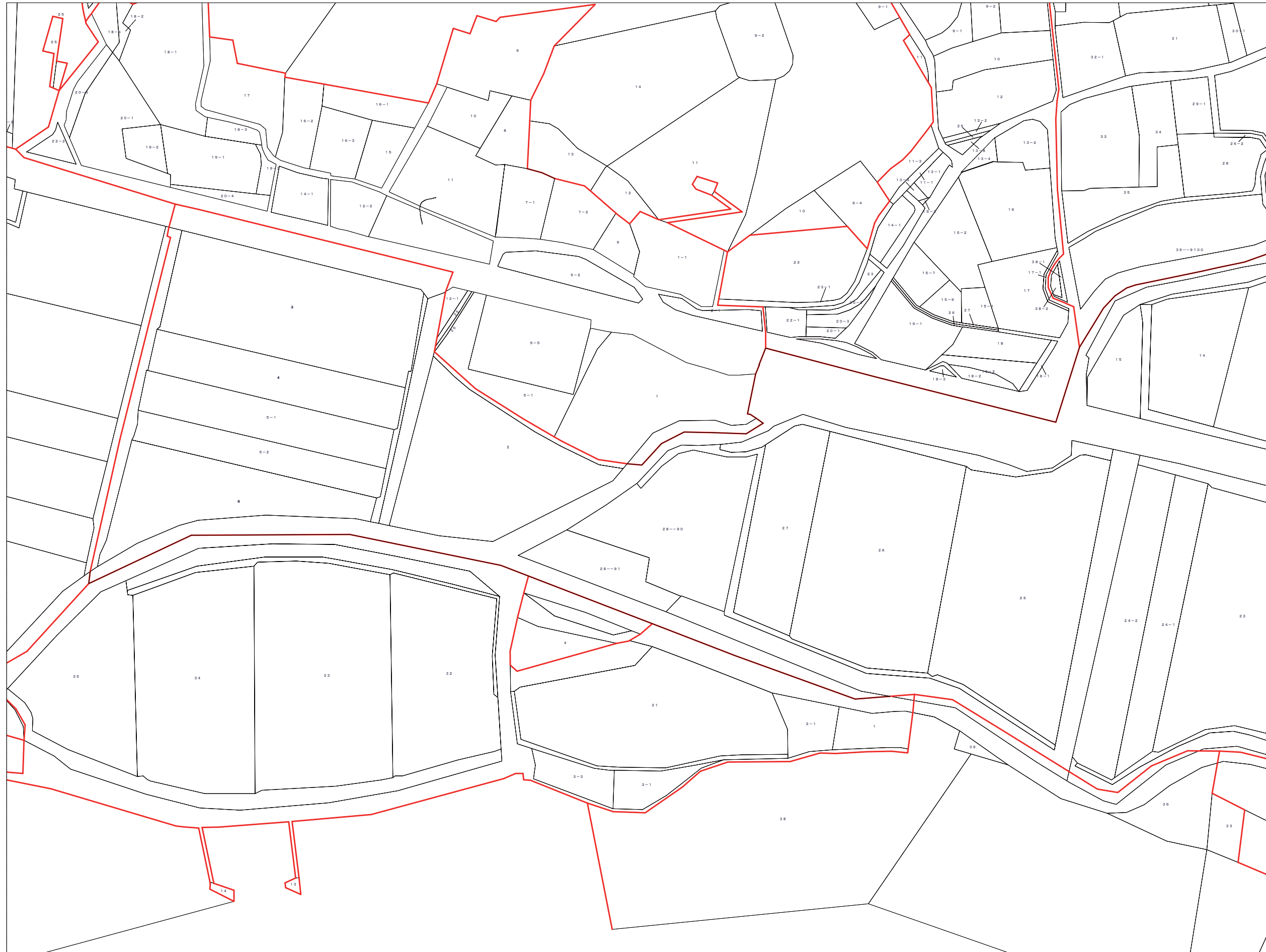


この図面は課税のために作成した図面です。権利関係等の根拠になるものではありません。


			右京区 京北
	302-19		
302-23	302-24		



この図面は課税のために作成した図面です。権利関係等の根拠になるものではありません。




301-20	302-16	302-17	右京区 京北
301-25	302-21	302-22	
308-5	309-1	309-2	



この図面は課税のために作成した図面です。権利関係等の根拠になるものではありません。




302-16	302-17		右京区 京北
302-21	302-22	302-23	
309-1	309-2	309-3	



この図面は課税のために作成した図面です。権利関係等の根拠になるものではありません。


302-17		302-19	右 京 区 京 北
302-22	302-23	302-24	
309-2	309-3	309-4	



この図面は課税のために作成した図面です。権利関係等の根拠になるものではありません。




	302-19		右京区 京北
302-23	302-24		
309-3	309-4		



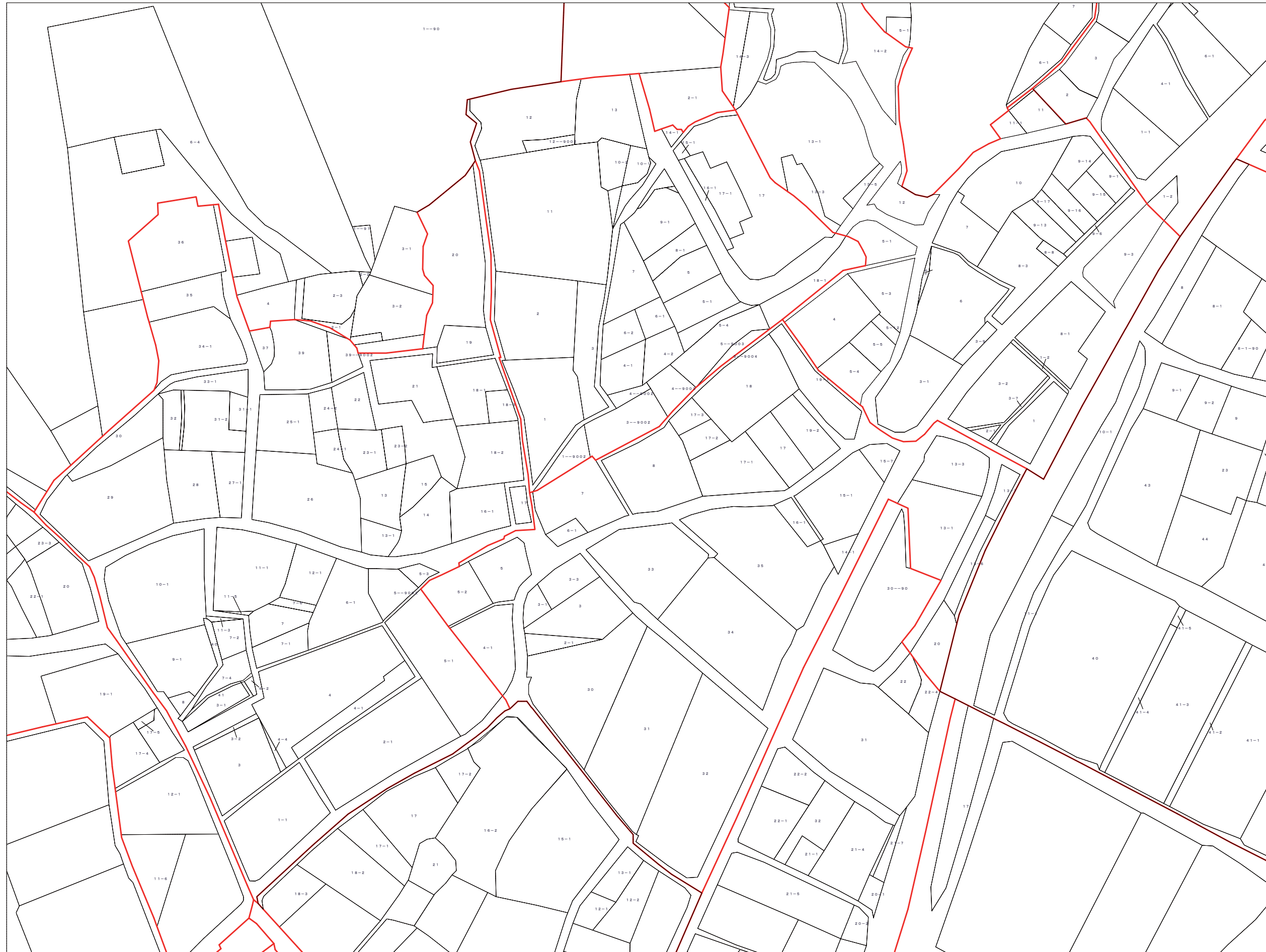
この図面は課税のために作成した図面です。権利関係等の根拠になるものではありません。




295-23	295-24	295-25	右京区 京北
	303-4	303-5	
303-8	303-9	303-10	



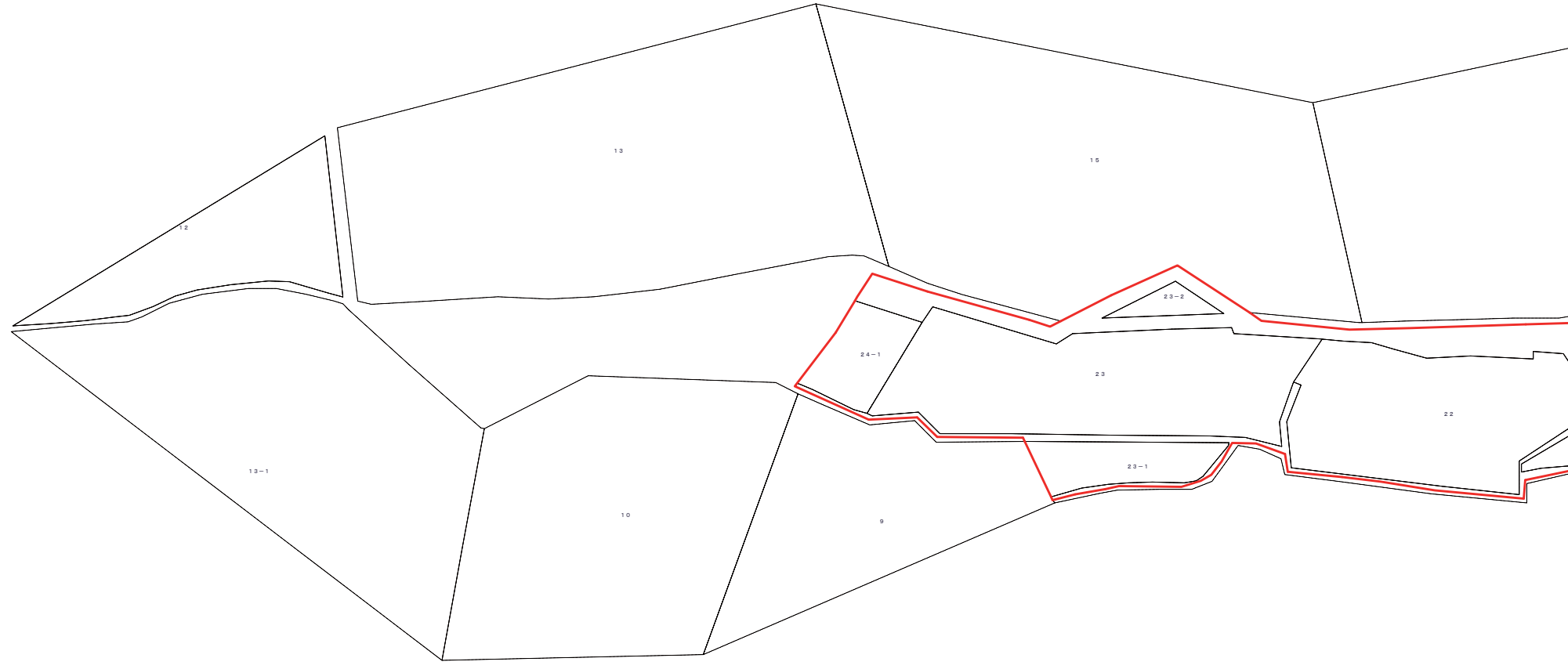
この図面は課税のために作成した図面です。権利関係等の根拠になるものではありません。




295-24	295-25	296-21	右京区 京北
303-4	303-5	304-1	
303-9	303-10	304-6	



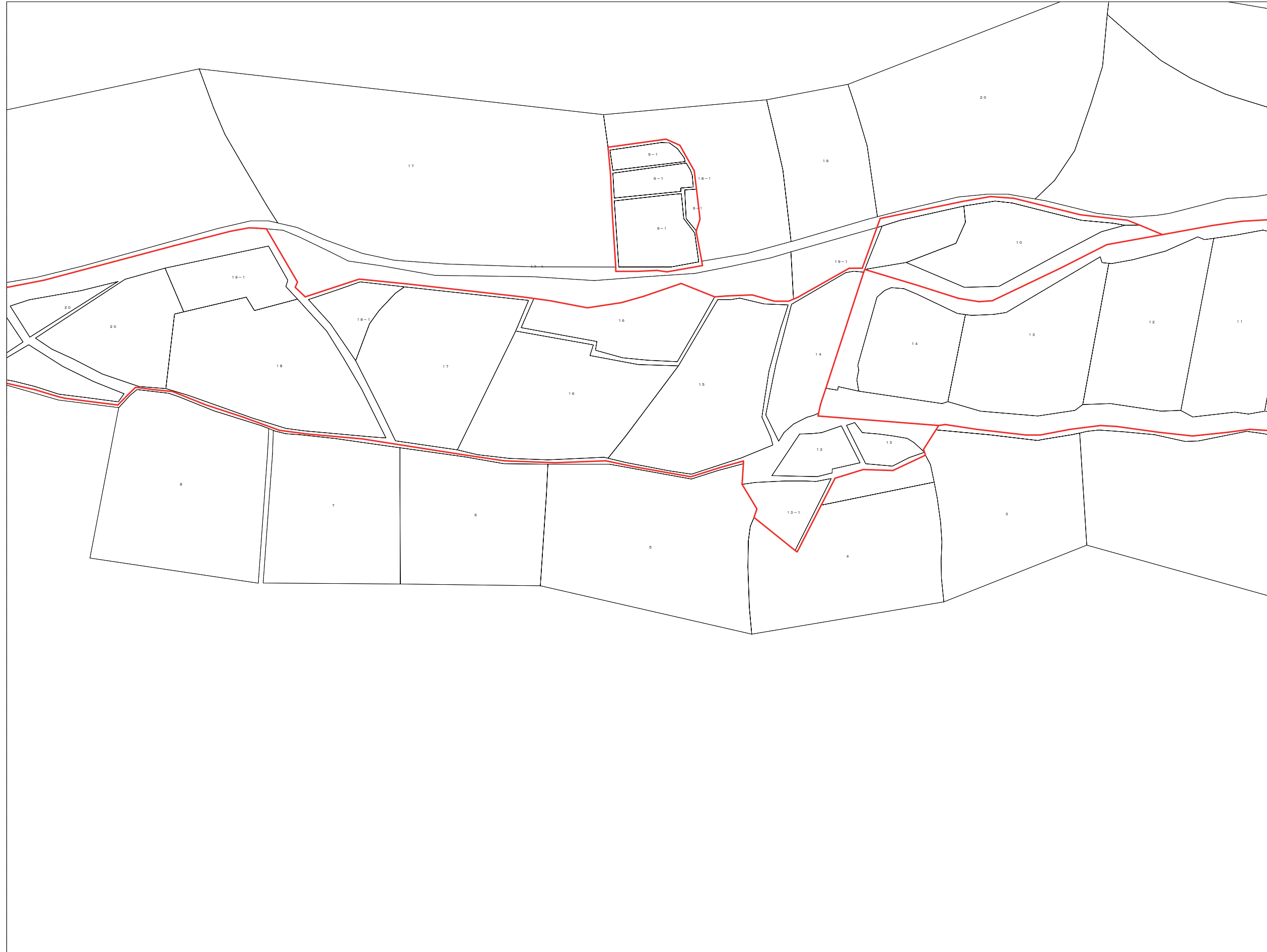
この図面は課税のために作成した図面です。権利関係等の根拠になるものではありません。



			右 京 区 京 北
	303-7	303-8	



この図面は課税のために作成した図面です。権利関係等の根拠になるものではありません。




		303-4	右 京 区 京 北
303-7	303-8	303-9	
		303-14	



この図面は課税のために作成した図面です。権利関係等の根拠になるものではありません。




	303-4	303-5	右 京 区 京 北
303-8	303-9	303-10	
	303-14	303-15	



この図面は課税のために作成した図面です。権利関係等の根拠になるものではありません。



303-4	303-5	304-1	右 京 区 京 北
303-9	303-10	304-6	
303-14	303-15		



この図面は課税のために作成した図面です。権利関係等の根拠になるものではありません。




303-8	303-9	303-10	右京区 京北
	303-14	303-15	
	303-19	303-20	



この図面は課税のために作成した図面です。権利関係等の根拠になるものではありません。



303-9	303-10	304-6	右京区 京北
303-14	303-15		
303-19	303-20		




この図面は課税のために作成した図面です。権利関係等の根拠になるものではありません。



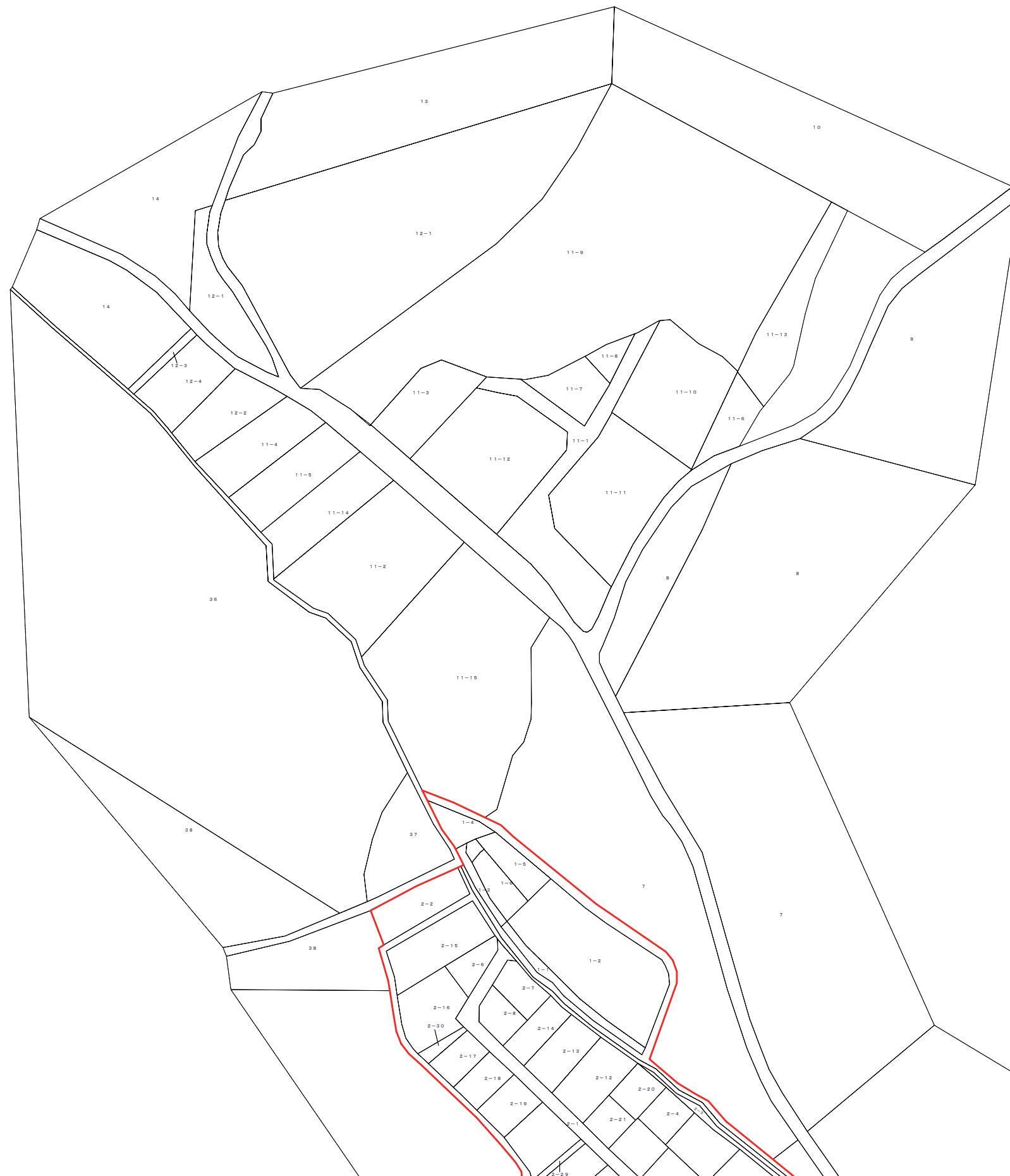
この図面は課税のために作成した図面です。権利関係等の根拠になるものではありません。




303-14	303-15		右京区 京北
303-19	303-20		
303-24	303-25	304-21	



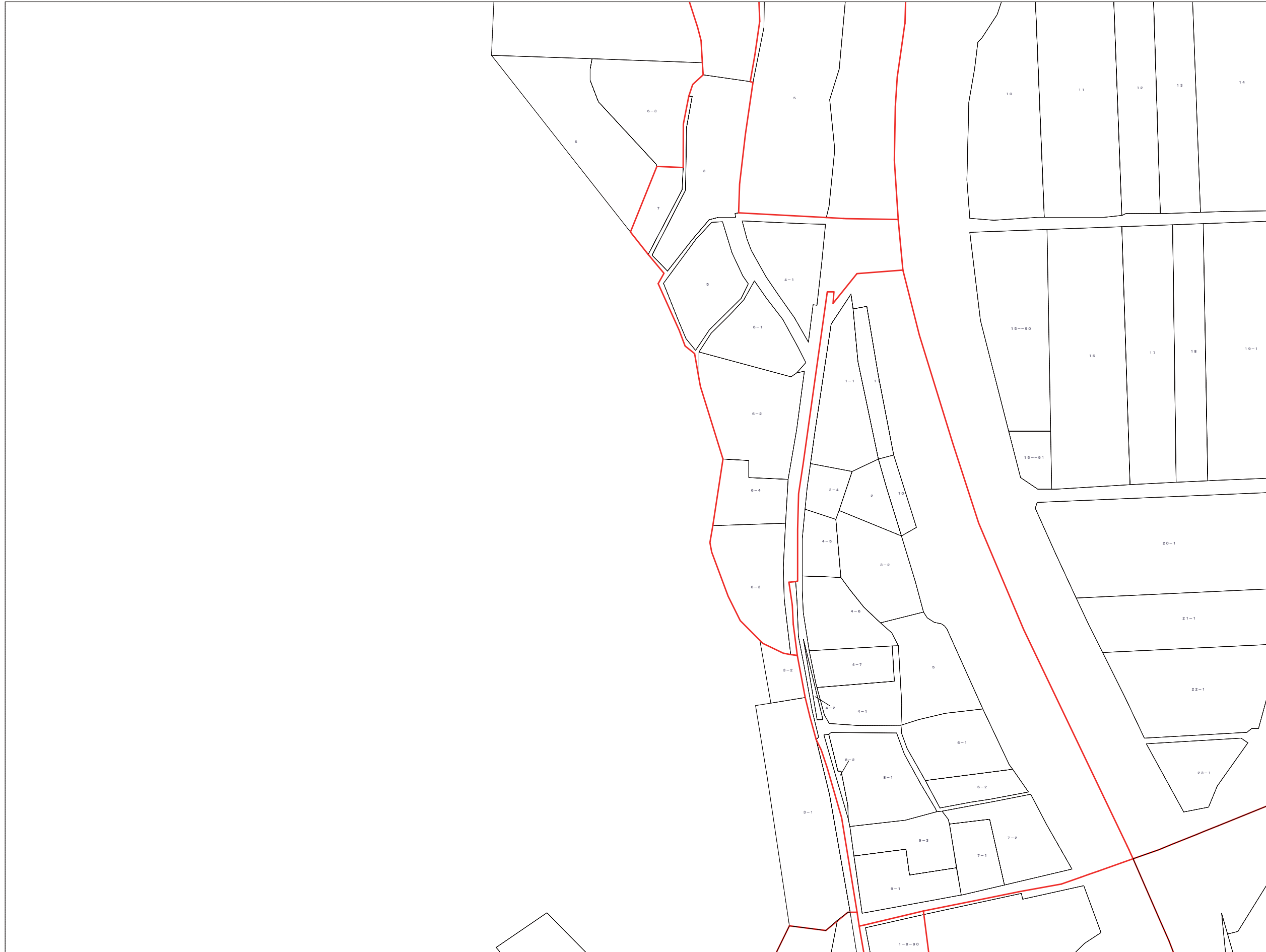
この図面は課税のために作成した図面です。権利関係等の根拠になるものではありません。




		303-19	右 京 区 京 北
	303-23	303-24	
310-2	310-3	310-4	



この図面は課税のために作成した図面です。権利関係等の根拠になるものではありません。




	303-19	303-20	右 京 区 京 北
303-23	303-24	303-25	
310-3	310-4	310-5	



この図面は課税のために作成した図面です。権利関係等の根拠になるものではありません。




303-19	303-20		右 京 区 京 北
303-24	303-25	304-21	
310-4	310-5		



この図面は課税のために作成した図面です。権利関係等の根拠になるものではありません。




295-25	296-21	296-22	右京区京北
303-5	304-1		
303-10	304-6		



この図面は課税のために作成した図面です。権利関係等の根拠になるものではありません。



303-5	304-1		右 京 区 京 北
303-10	304-6		
303-15			



この図面は課税のために作成した図面です。権利関係等の根拠になるものではありません。




303-20			右京区京北
303-25	304-21	304-22	
310-5		311-2	



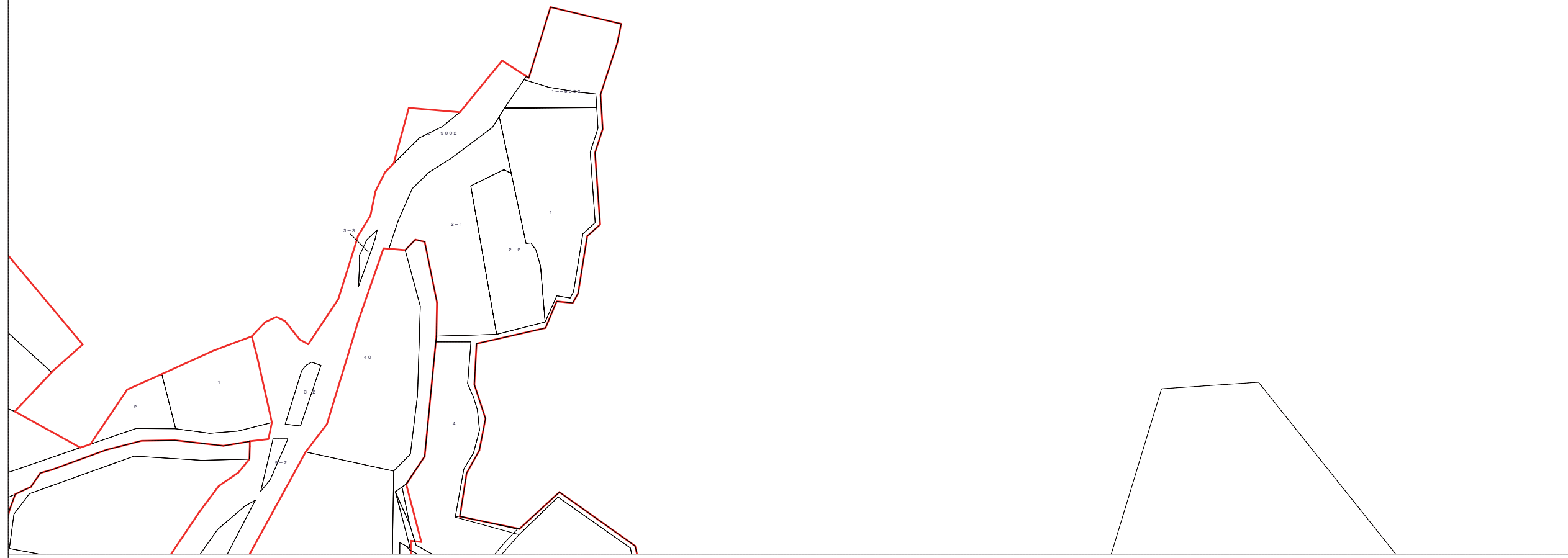

この図面は課税のために作成した図面です。権利関係等の根拠になるものではありません。

			右京区 京北
304-21	304-22	304-23	
	311-2	311-3	



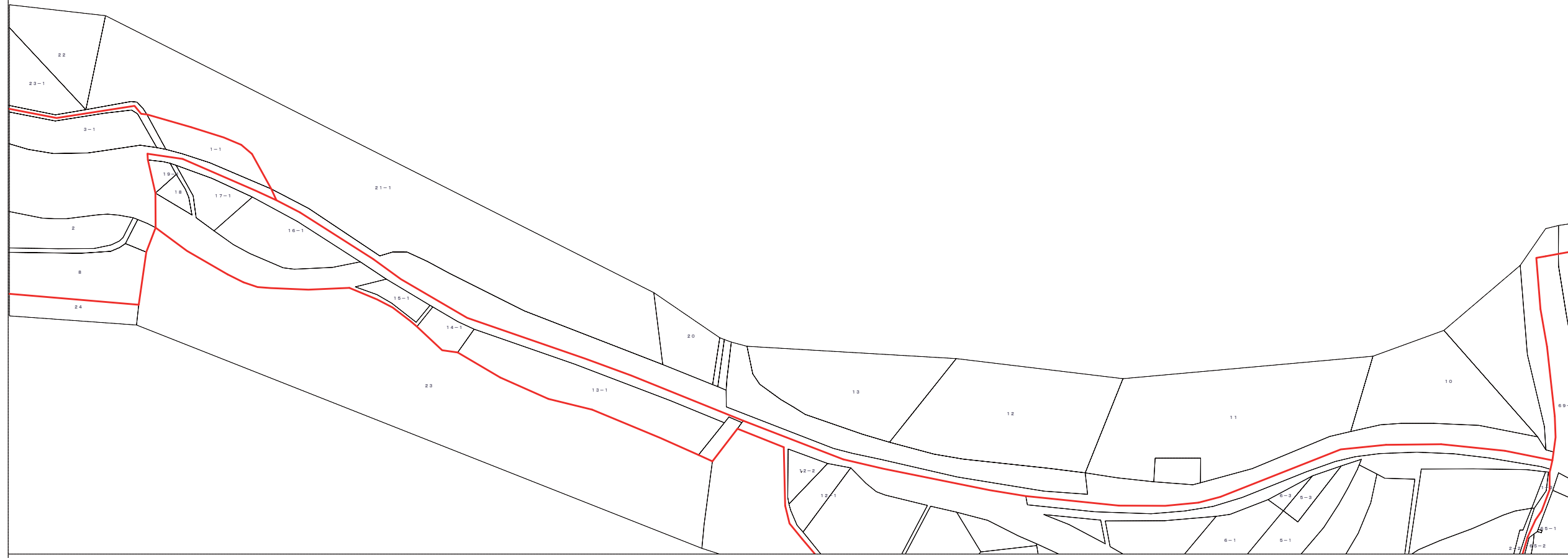

この図面は課税のために作成した図面です。権利関係等の根拠になるものではありません。

			右京区 京北
304-22	304-23		
311-2	311-3	311-4	



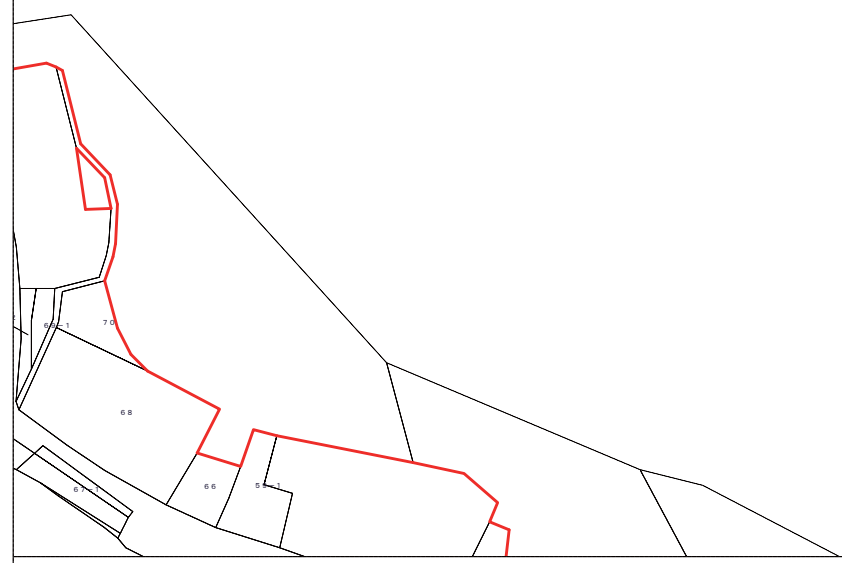

この図面は課税のために作成した図面です。権利関係等の根拠になるものではありません。

			右京区 京北
	305-19	305-20	
	305-24	305-25	



この図面は課税のために作成した図面です。権利関係等の根拠になるものではありません。

			右 京 区 京 北
305-19	305-20		
305-24	305-25	306-21	



この図面は課税のために作成した図面です。権利関係等の根拠になるものではありません。



	305-19	305-20	右 京 区 京 北
	305-24	305-25	



この図面は課税のために作成した図面です。権利関係等の根拠になるものではありません。



305-19	305-20		右 京 区 京 北
305-24	305-25	306-21	
		313-1	



この図面は課税のために作成した図面です。権利関係等の根拠になるものではありません。



	298-23	298-24	右京区 京北
	306-3	306-4	
306-7	306-8		



この図面は課税のために作成した図面です。権利関係等の根拠になるものではありません。

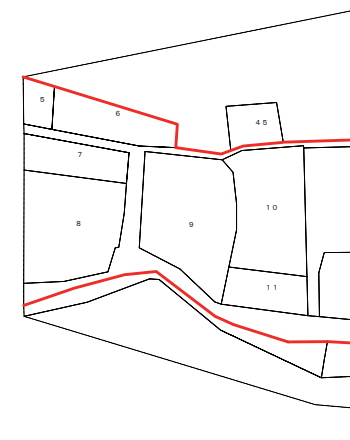



298-23	298-24	298-25	右京区 京北
306-3	306-4		
306-8			

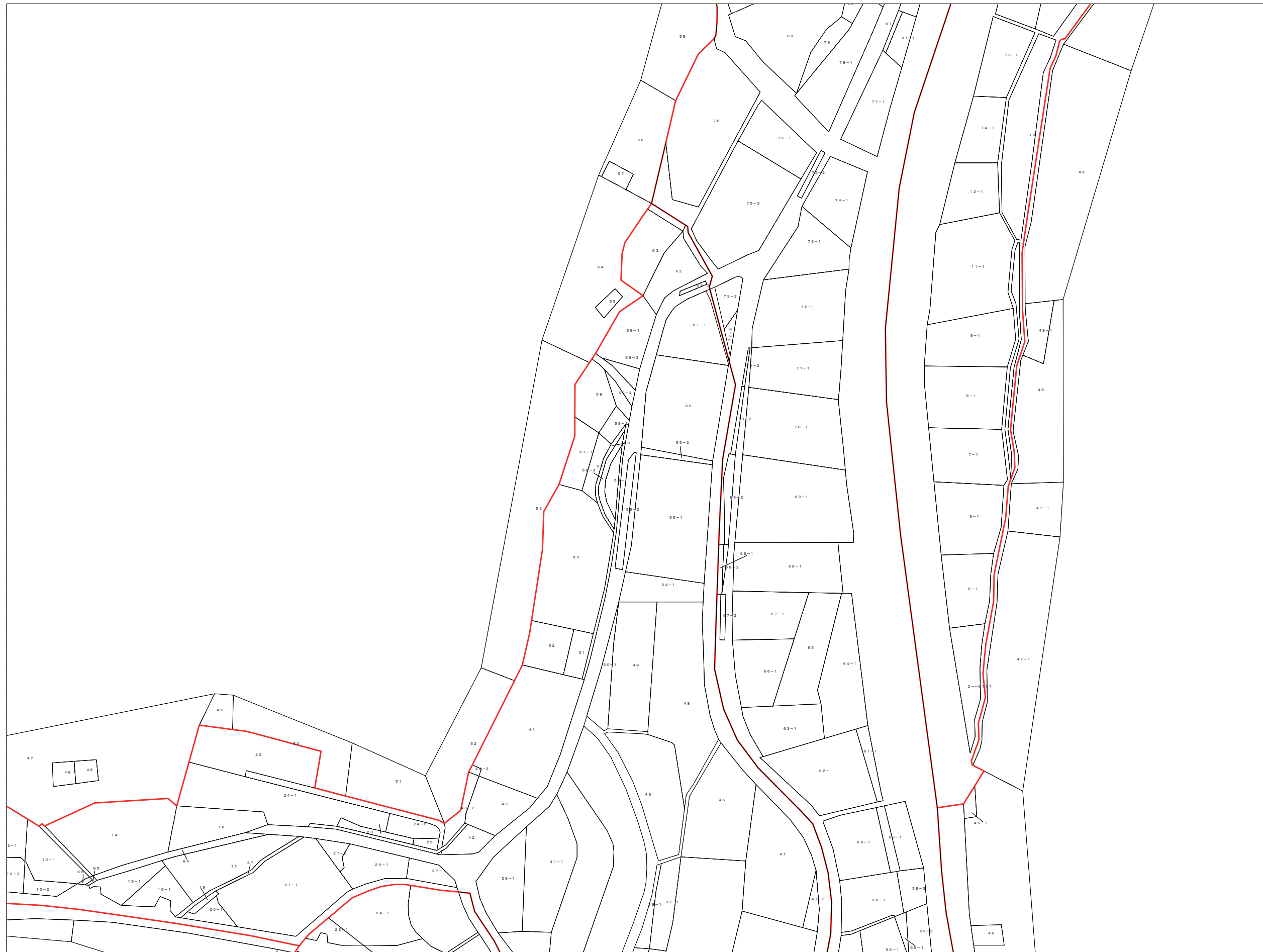


この図面は課税のために作成した図面です。権利関係等の根拠になるものではありません。


		306-3	右 京 区 京 北
	306-7	306-8	
		306-13	



この図面は課税のために作成した図面です。権利関係等の根拠になるものではありません。




	306-3	306-4	右京区 京北
306-7	306-8		
	306-13		



この図面は課税のために作成した図面です。権利関係等の根拠になるものではありません。




306-7	306-8		右京区 京北
	306-13		
	306-18		



この図面は課税のために作成した図面です。権利関係等の根拠になるものではありません。

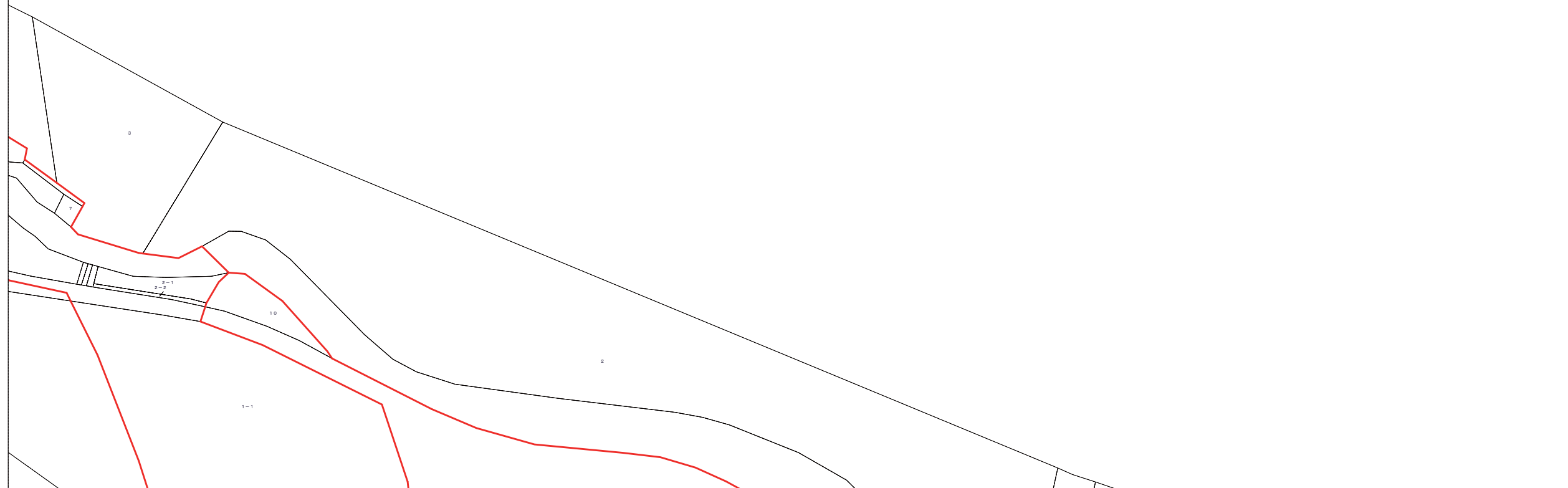


	306-13		右京区 京北
	306-18		
	306-23		



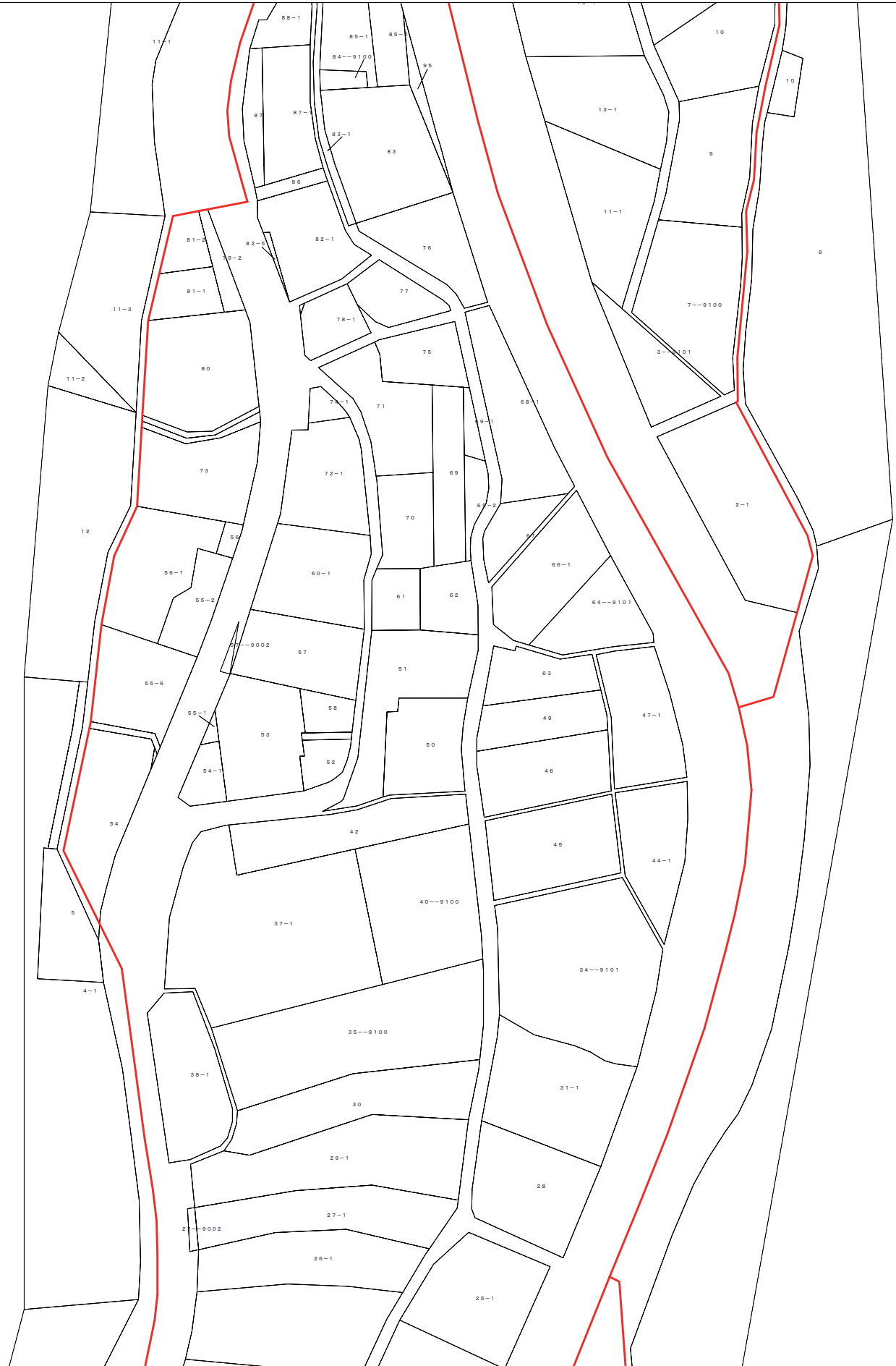
この図面は課税のために作成した図面です。権利関係等の根拠になるものではありません。

305-20			右 京 区 京 北
305-25	306-21		
	313-1	313-2	





この図面は課税のために作成した図面です。権利関係等の根拠になるものではありません。

	306-18		右 京 区 京 北
	306-23		
313-2	313-3		





この図面は課税のために作成した図面です。権利関係等の根拠になるものではありません。

			右 京 区 京 北
	307-11	307-12	
	307-16	307-17	



この図面は課税のために作成した図面です。権利関係等の根拠になるものではありません。

			右 京 区 京 北
307-11	307-12		
307-16	307-17		



この図面は課税のために作成した図面です。権利関係等の根拠になるものではありません。




	307-11	307-12	右 京 区 京 北
	307-16	307-17	
	307-21	307-22	



この図面は課税のために作成した図面です。権利関係等の根拠になるものではありません。




307-11	307-12		右京区京北
307-16	307-17		
307-21	307-22	307-23	



この図面は課税のために作成した図面です。権利関係等の根拠になるものではありません。




	307-16	307-17	右京区 京北
	307-21	307-22	
313-5	314-1	314-2	



この図面は課税のために作成した図面です。権利関係等の根拠になるものではありません。

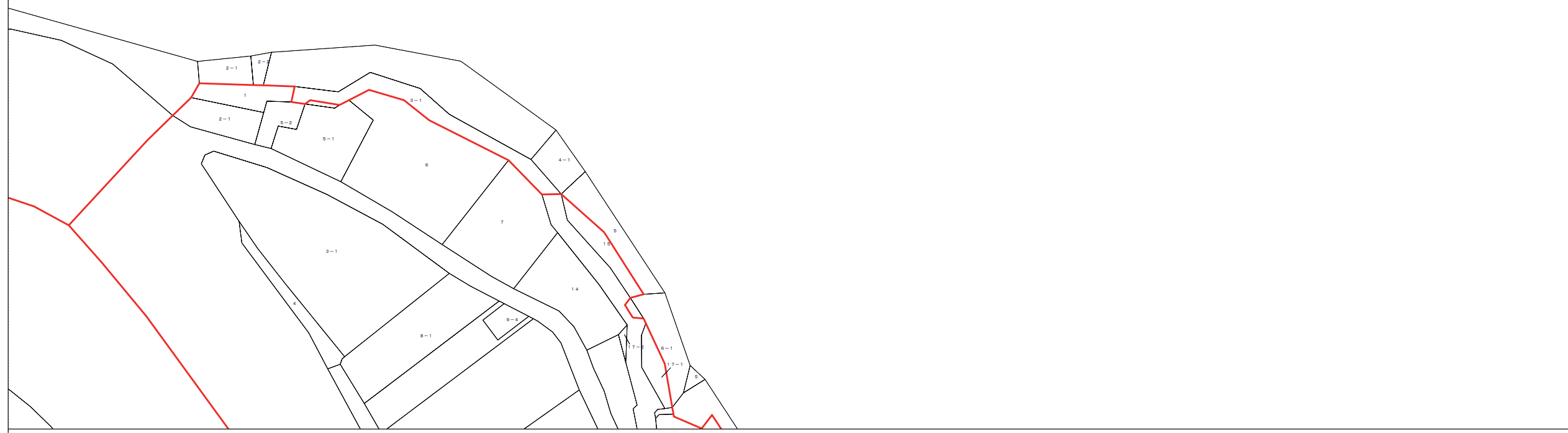



307-16	307-17		右 京 区 京 北
307-21	307-22	307-23	
314-1	314-2	314-3	




この図面は課税のために作成した図面です。権利関係等の根拠になるものではありません。

307-17			右 京 区 京 北
307-22	307-23		
314-2	314-3	314-4	

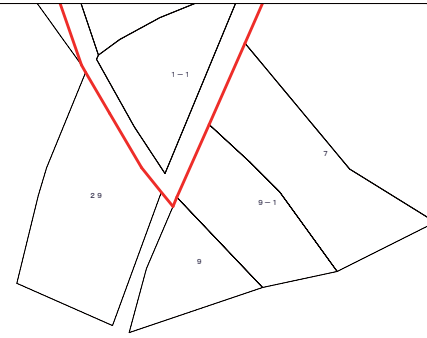


この図面は課税のために作成した図面です。権利関係等の根拠になるものではありません。


		43-16	右 京 区 京 北
	307-25	43-21	
314-4	314-5		



この図面は課税のために作成した図面です。権利関係等の根拠になるものではありません。

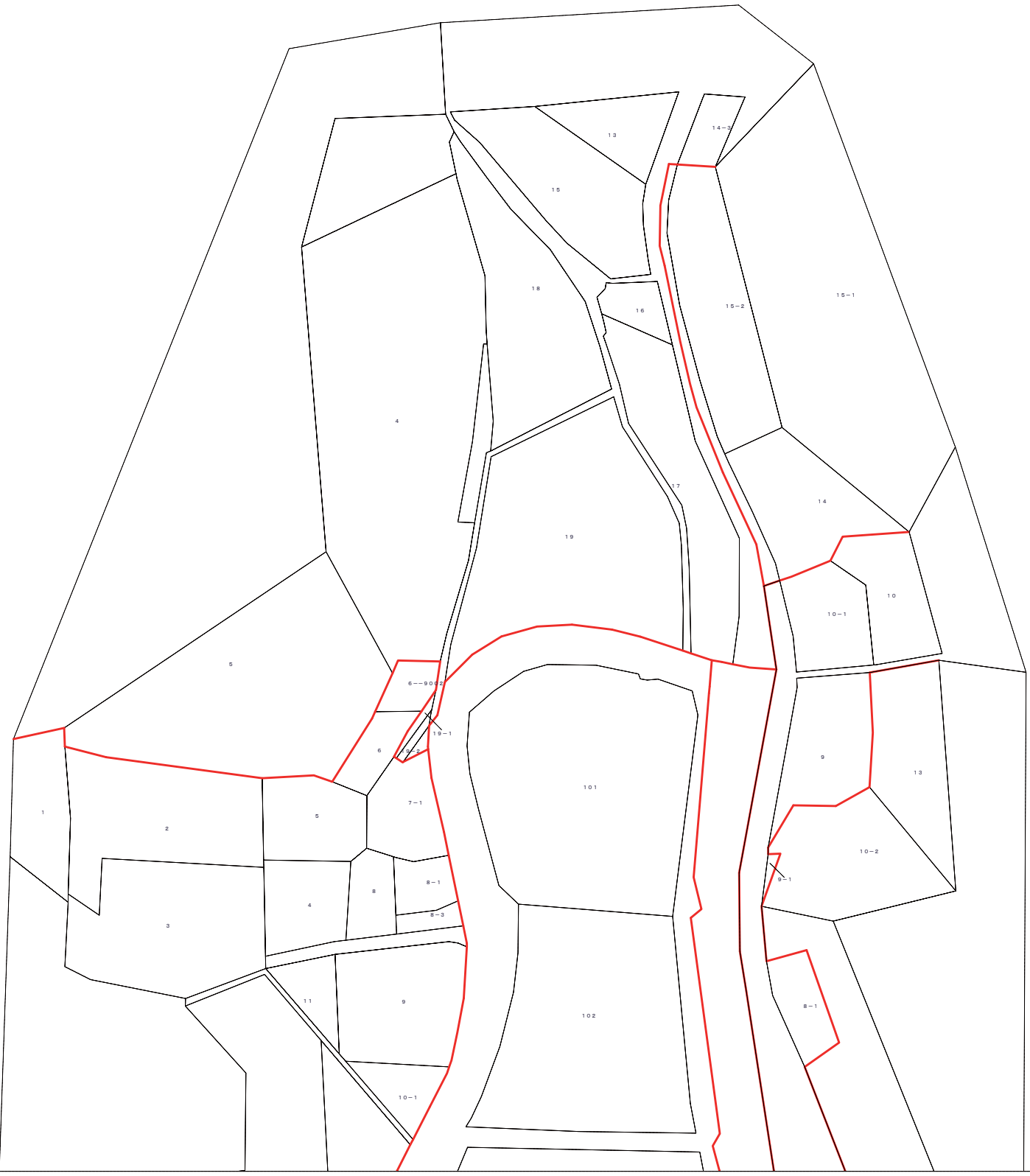



301-24	301-25	302-21	右 京 区 京 北
	308-5	309-1	




この図面は課税のために作成した図面です。権利関係等の根拠になるものではありません。

			右京区 京北
	308-24		
316-3	316-4	316-5	



この図面は課税のために作成した図面です。権利関係等の根拠になるものではありません。


301-25	302-21	302-22	右 京 区 京 北
308-5	309-1	309-2	



この図面は課税のために作成した図面です。権利関係等の根拠になるものではありません。




302-21	302-22	302-23	右京区 京北
309-1	309-2	309-3	



この図面は課税のために作成した図面です。権利関係等の根拠になるものではありません。




302-22	302-23	302-24	右京区 京北
309-2	309-3	309-4	



この図面は課税のために作成した図面です。権利関係等の根拠になるものではありません。

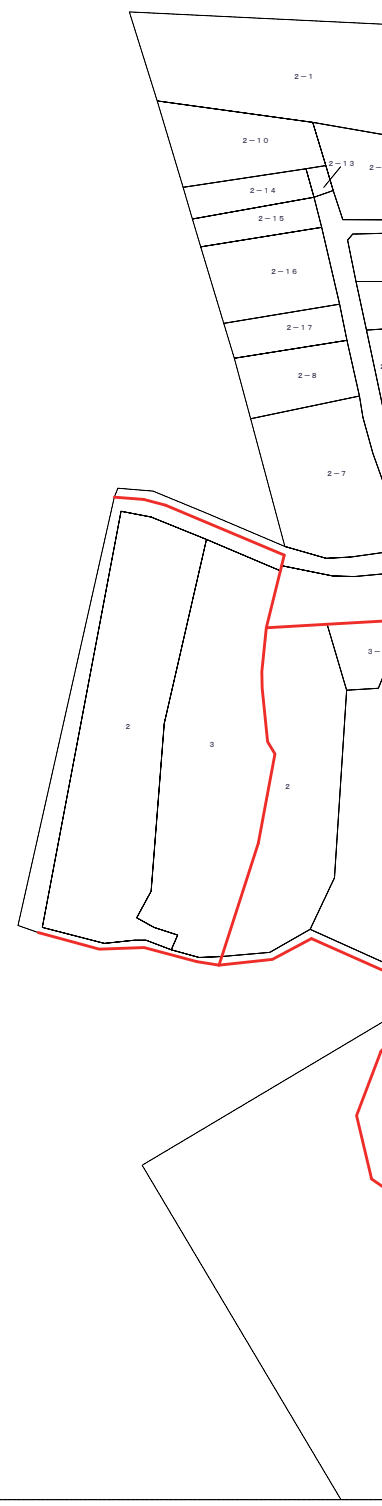



302-23	302-24		右京区 京北
309-3	309-4		



この図面は課税のために作成した図面です。権利関係等の根拠になるものではありません。


		303-23	右 京 区 京 北
	310-2	310-3	
310-6	310-7	310-8	



この図面は課税のために作成した図面です。権利関係等の根拠になるものではありません。




	303-23	303-24	右 京 区 京 北
310-2	310-3	310-4	
310-7	310-8	310-9	



この図面は課税のために作成した図面です。権利関係等の根拠になるものではありません。


303-23	303-24	303-25	右京区 京北
310-3	310-4	310-5	
310-8	310-9	310-10	



この図面は課税のために作成した図面です。権利関係等の根拠になるものではありません。

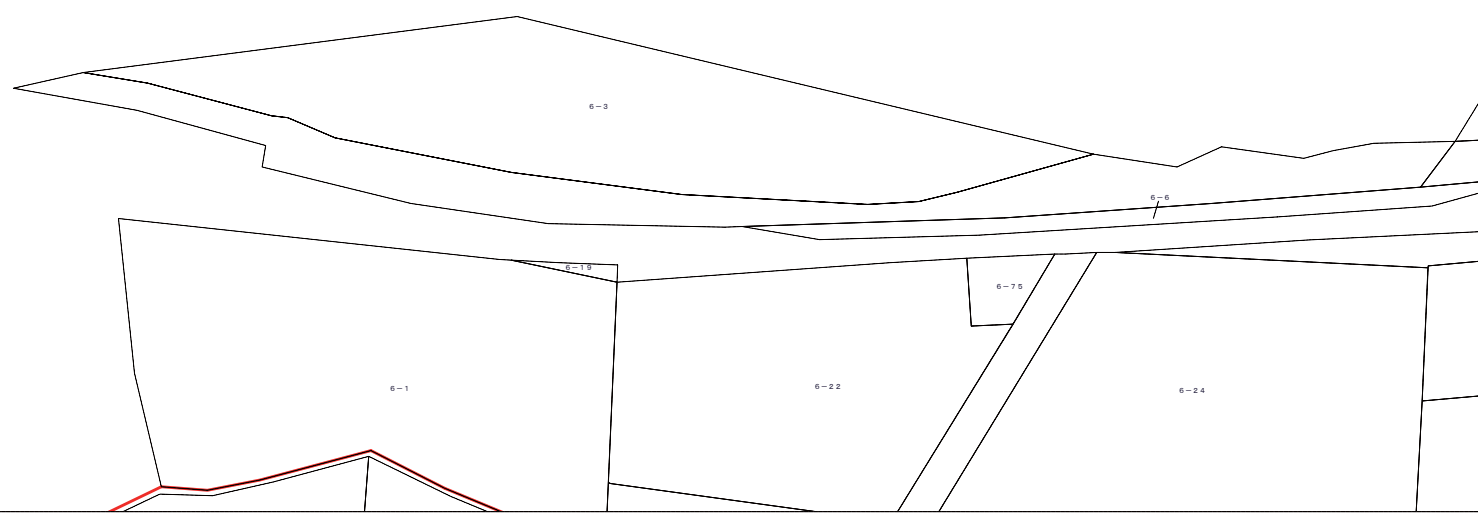



303-24	303-25	304-21	右京区 京北
310-4	310-5		
310-9	310-10		





この図面は課税のために作成した図面です。権利関係等の根拠になるものではありません。

		310-2	右 京 区 京 北
	310-6	310-7	
	310-11	310-12	



この図面は課税のために作成した図面です。権利関係等の根拠になるものではありません。


	310-2	310-3	右 京 区 京 北
310-6	310-7	310-8	
310-11	310-12	310-13	



この図面は課税のために作成した図面です。権利関係等の根拠になるものではありません。




310-2	310-3	310-4	右 京 区 京 北
310-7	310-8	310-9	
310-12	310-13	310-14	



この図面は課税のために作成した図面です。権利関係等の根拠になるものではありません。




310-3	310-4	310-5	右京区 京北
310-8	310-9	310-10	
310-13	310-14	310-15	



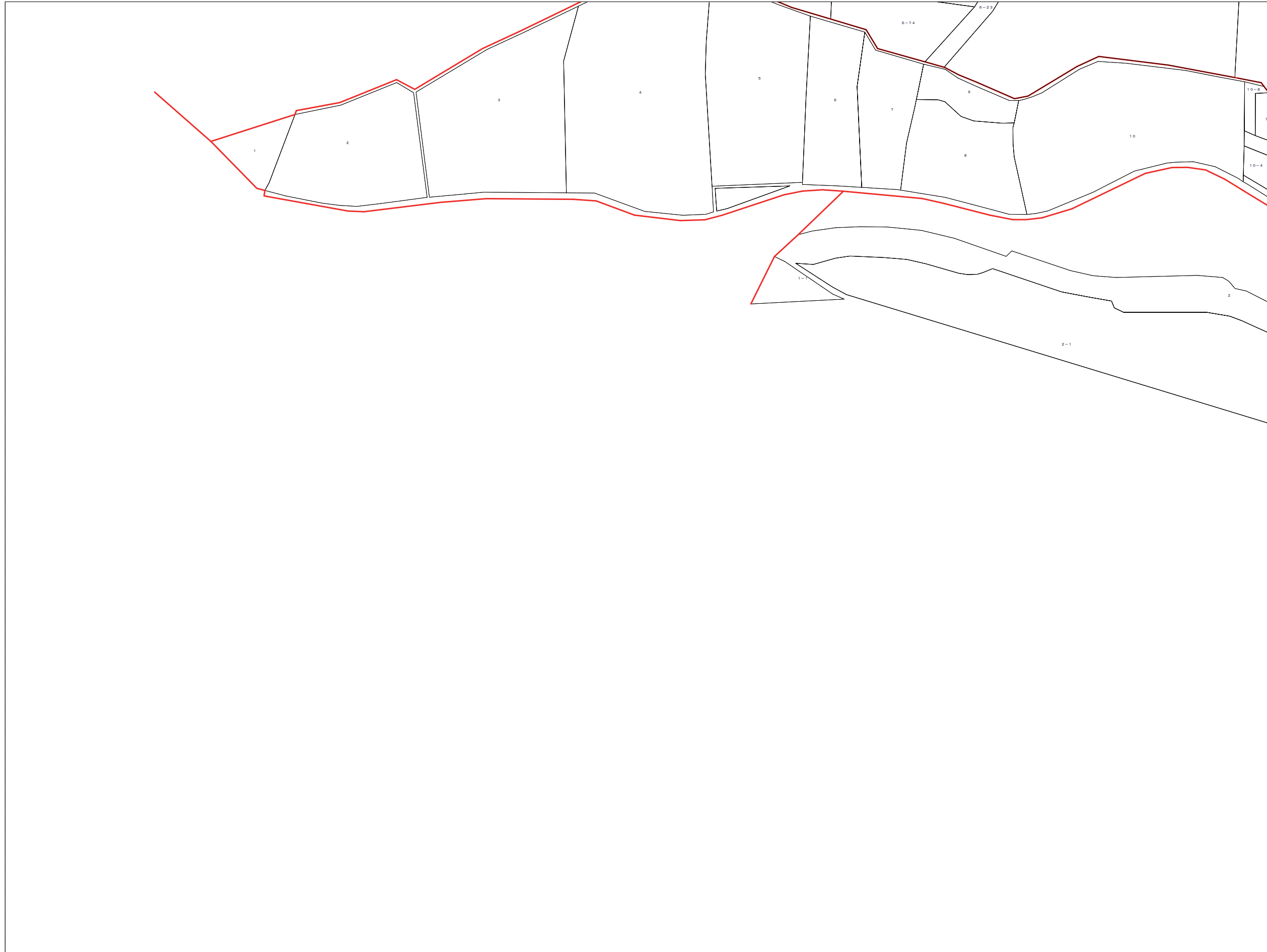
この図面は課税のために作成した図面です。権利関係等の根拠になるものではありません。




310-4	310-5		右 京 区 京 北
310-9	310-10		
310-14	310-15	311-11	



この図面は課税のために作成した図面です。権利関係等の根拠になるものではありません。




	310-6	310-7	右 京 区 京 北
	310-11	310-12	
		310-17	



この図面は課税のために作成した図面です。権利関係等の根拠になるものではありません。




310-6	310-7	310-8	右京区 京北
310-11	310-12	310-13	
	310-17	310-18	



この図面は課税のために作成した図面です。権利関係等の根拠になるものではありません。




310-7	310-8	310-9	右京区 京北
310-12	310-13	310-14	
310-17	310-18	310-19	



この図面は課税のために作成した図面です。権利関係等の根拠になるものではありません。



310-8	310-9	310-10	右京区 京北
310-13	310-14	310-15	
310-18	310-19	310-20	



この図面は課税のために作成した図面です。権利関係等の根拠になるものではありません。




310-9	310-10		右京区 京北
310-14	310-15	311-11	
310-19	310-20		



この図面は課税のために作成した図面です。権利関係等の根拠になるものではありません。




310-11	310-12	310-13	右京区 京北
	310-17	310-18	
	310-22	310-23	



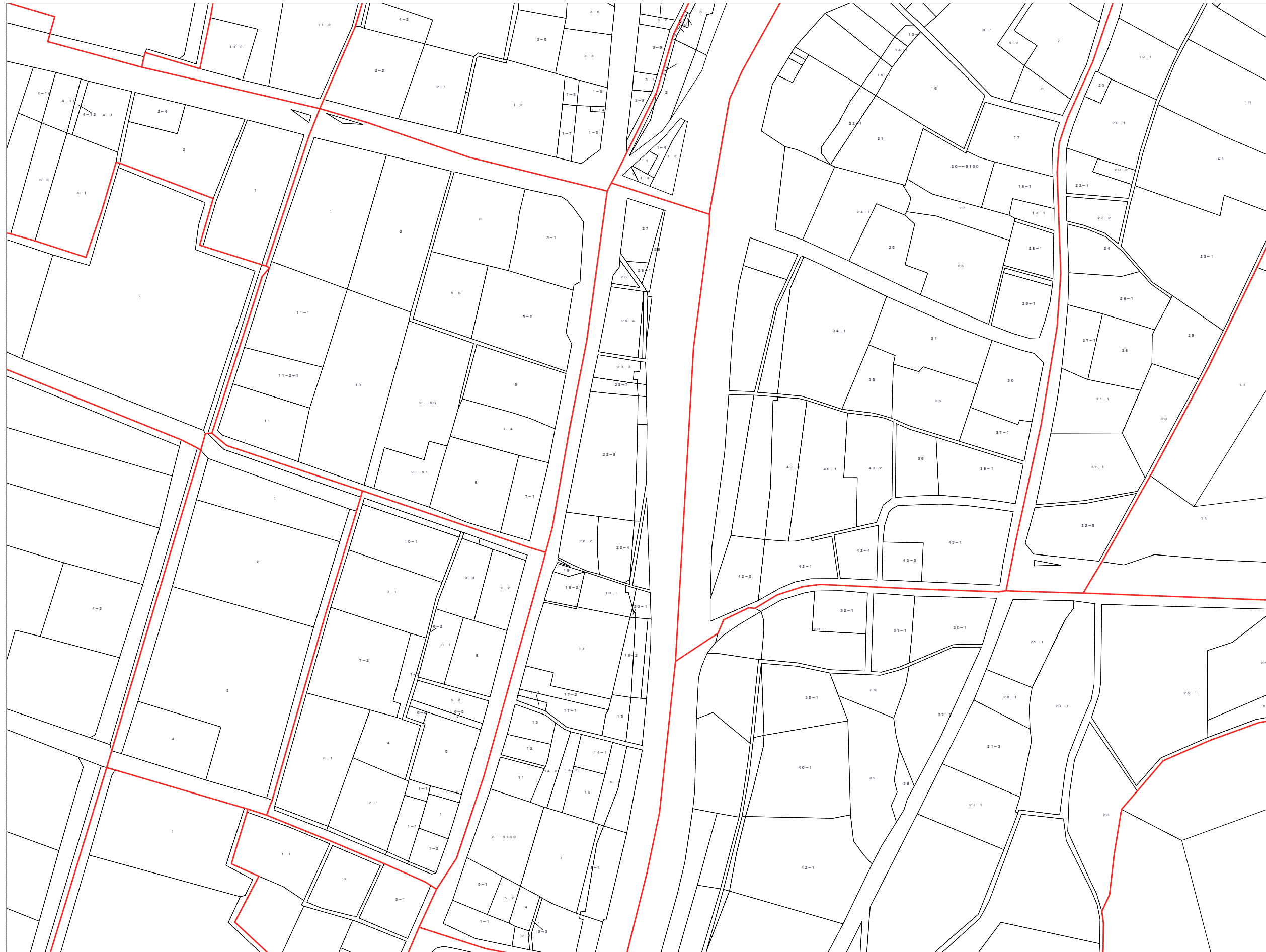
この図面は課税のために作成した図面です。権利関係等の根拠になるものではありません。




310-12	310-13	310-14	右京区 京北
310-17	310-18	310-19	
310-22	310-23	310-24	



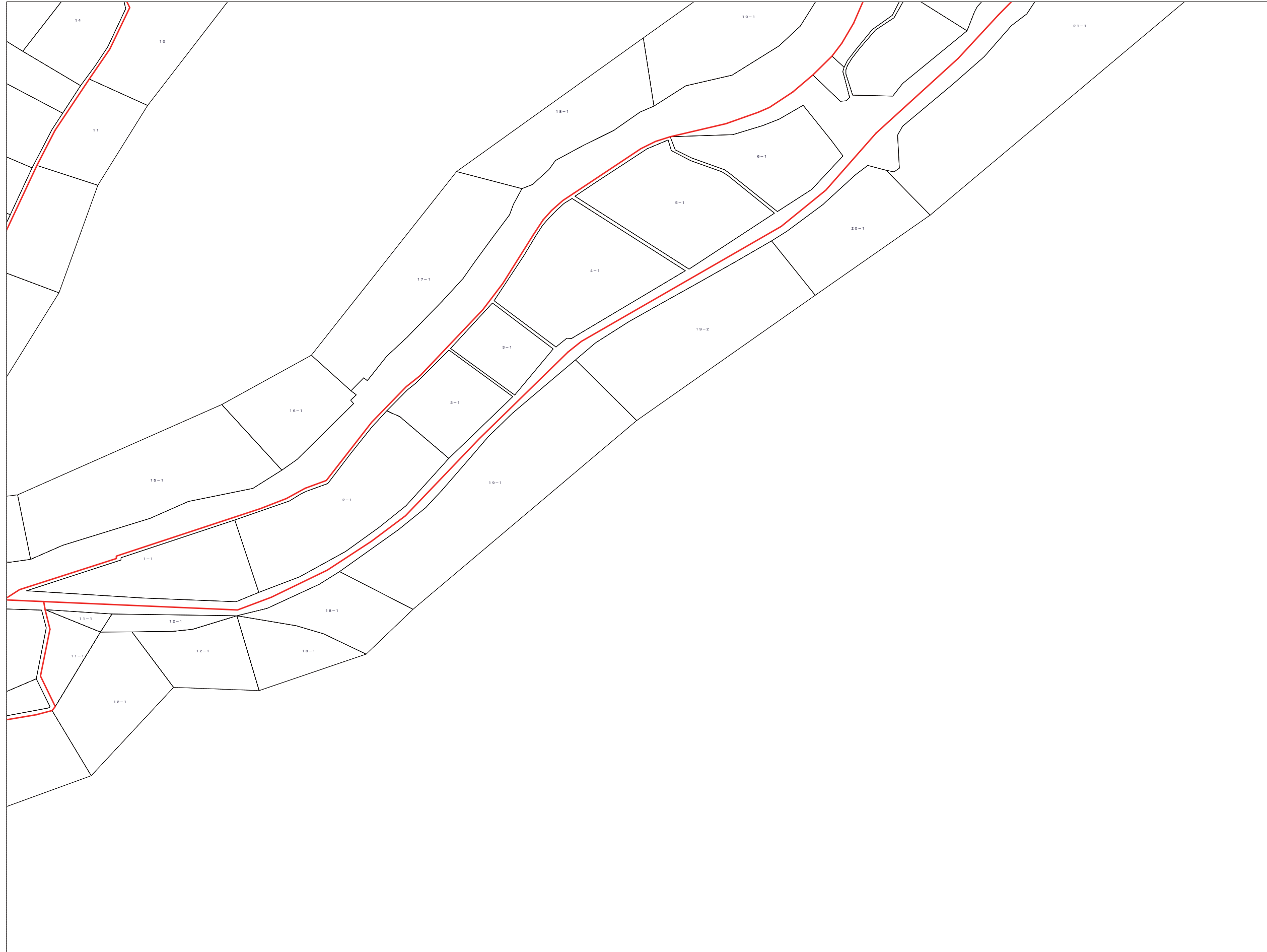
この図面は課税のために作成した図面です。権利関係等の根拠になるものではありません。




310-13	310-14	310-15	右京区 京北
310-18	310-19	310-20	
310-23	310-24		



この図面は課税のために作成した図面です。権利関係等の根拠になるものではありません。



310-14	310-15	311-11	右京区 京北
310-19	310-20		
310-24			



この図面は課税のために作成した図面です。権利関係等の根拠になるものではありません。



この図面は課税のために作成した図面です。権利関係等の根拠になるものではありません。




310-17	310-18	310-19	右京区京北
310-22	310-23	310-24	
318-2	318-3	318-4	



この図面は課税のために作成した図面です。権利関係等の根拠になるものではありません。




310-18	310-19	310-20	右京区京北
310-23	310-24		
318-3	318-4		



この図面は課税のために作成した図面です。権利関係等の根拠になるものではありません。




304-21	304-22	304-23	右 京 区 京 北
	311-2	311-3	



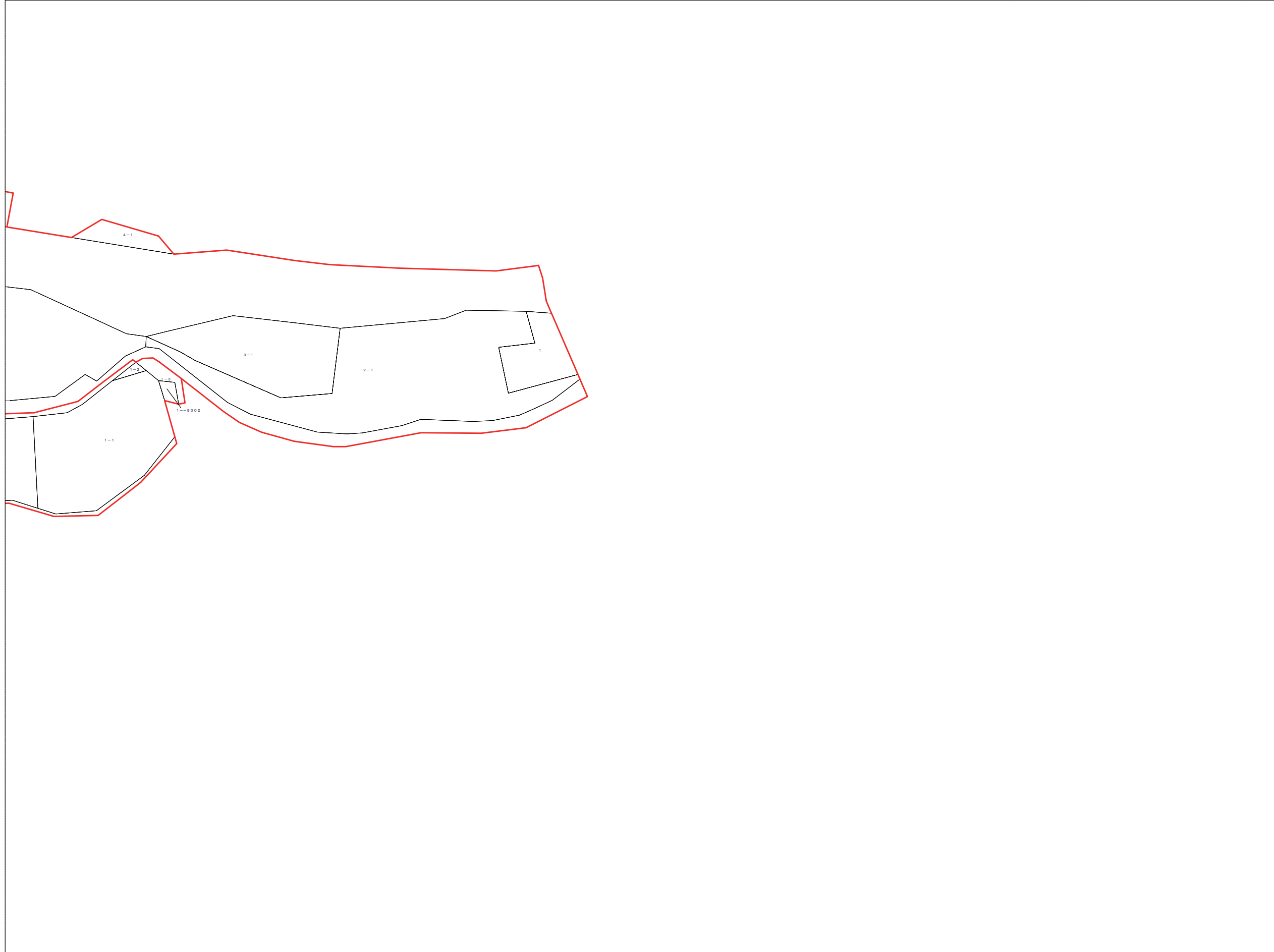
この図面は課税のために作成した図面です。権利関係等の根拠になるものではありません。



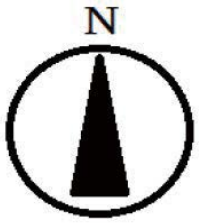
304-22	304-23		右京区 京北
311-2	311-3	311-4	



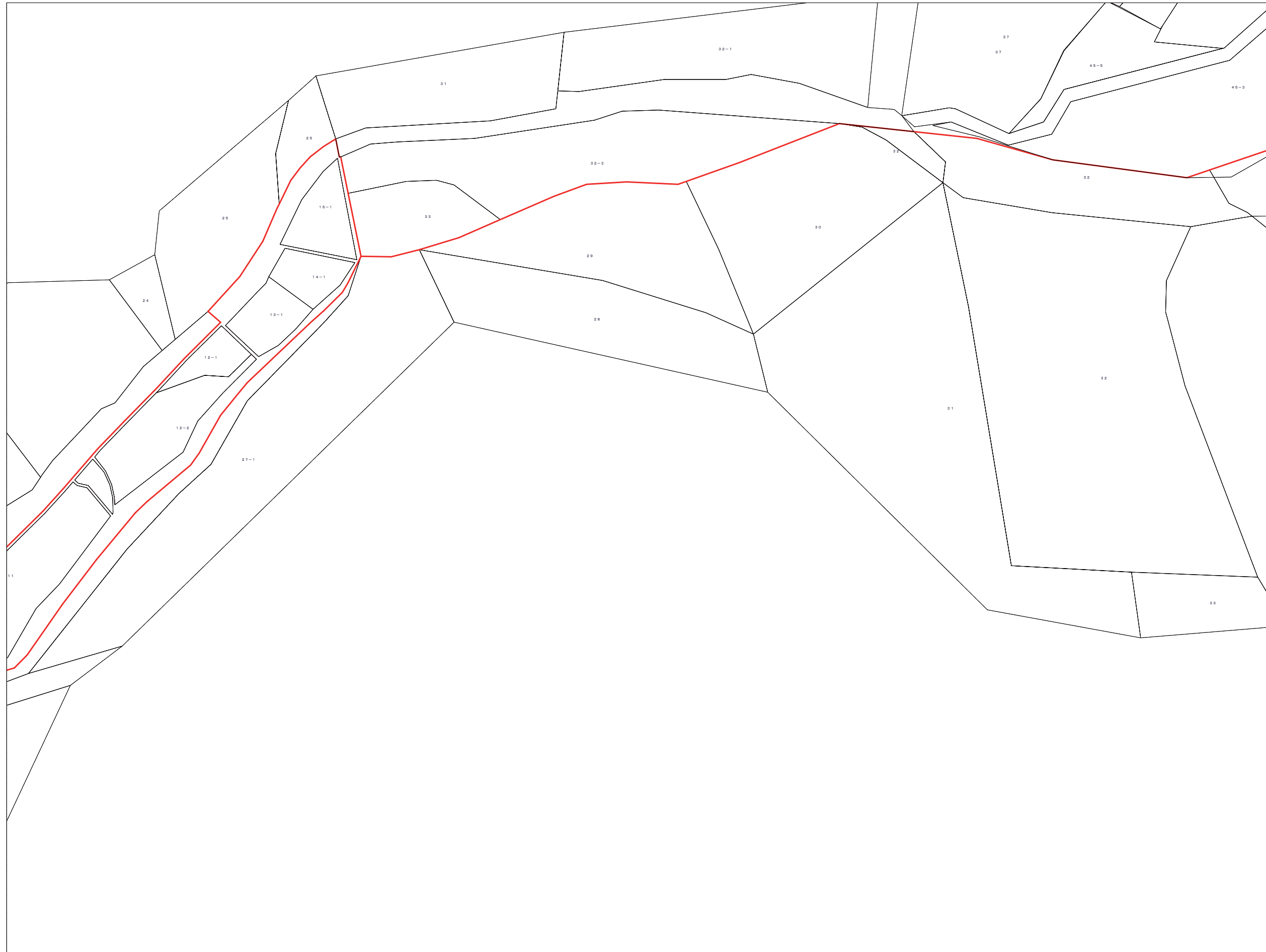
この図面は課税のために作成した図面です。権利関係等の根拠になるものではありません。




304-23			右京区 京北
311-3	311-4		




この図面は課税のために作成した図面です。権利関係等の根拠になるものではありません。




310-10			右京区 京北
310-15	311-11	311-12	
310-20			



この図面は課税のために作成した図面です。権利関係等の根拠になるものではありません。




			右 京 区 京 北
311-11	311-12		




この図面は課税のために作成した図面です。権利関係等の根拠になるものではありません。

			右 京 区 京 北
	312-8	312-9	
		312-14	



この図面は課税のために作成した図面です。権利関係等の根拠になるものではありません。


			右京区 京北
312-8	312-9	312-10	
	312-14	312-15	



この図面は課税のために作成した図面です。権利関係等の根拠になるものではありません。




		313-1	右 京 区 京 北
312-9	312-10		
312-14	312-15	313-11	



この図面は課税のために作成した図面です。権利関係等の根拠になるものではありません。




312-8	312-9	312-10	右京区 京北
	312-14	312-15	
	312-19	312-20	



この図面は課税のために作成した図面です。権利関係等の根拠になるものではありません。




312-9	312-10		右京区 京北
312-14	312-15	313-11	
312-19	312-20	313-16	



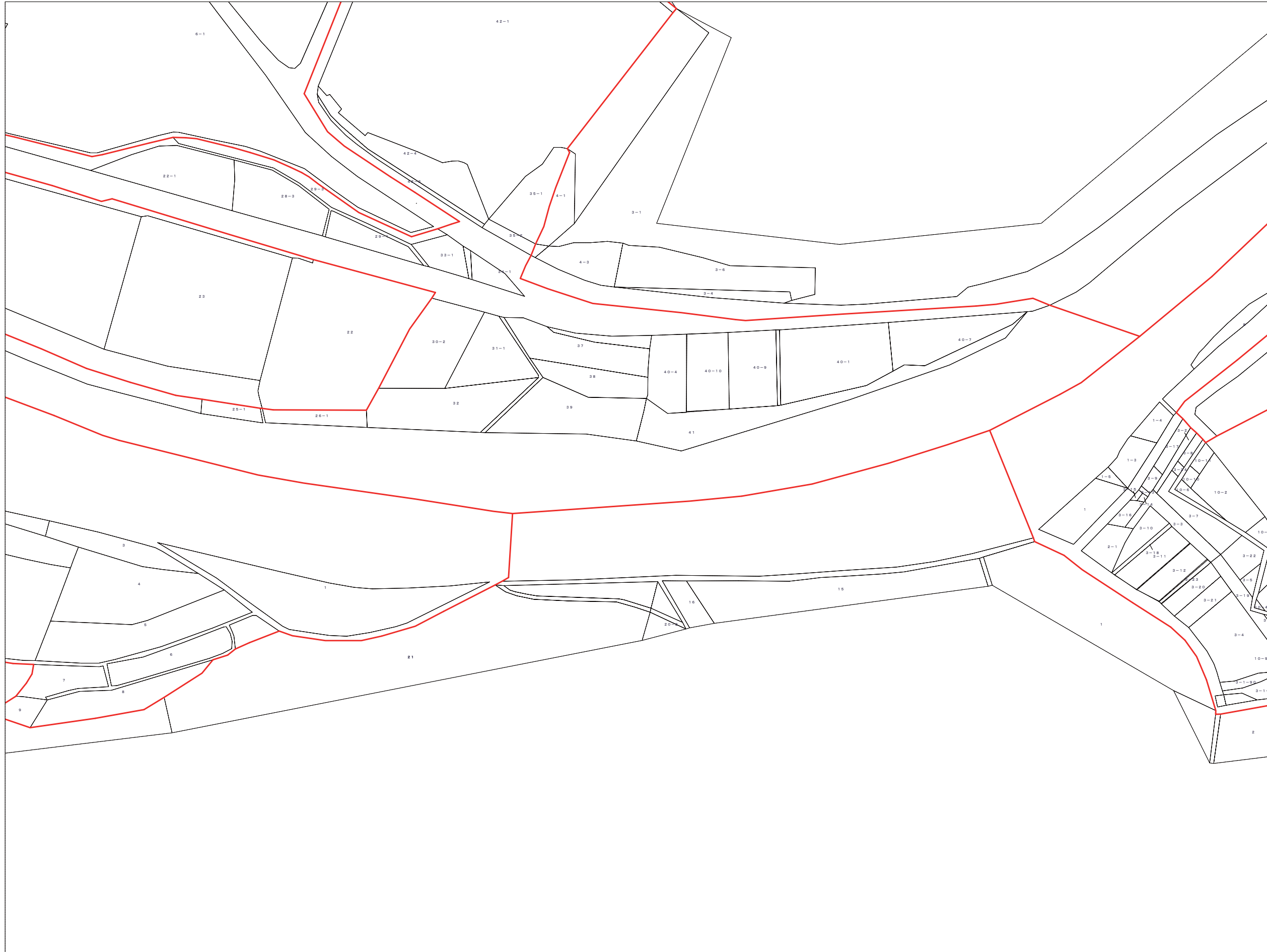
この図面は課税のために作成した図面です。権利関係等の根拠になるものではありません。




	312-14	312-15	右京区 京北
	312-19	312-20	
	312-24		



この図面は課税のために作成した図面です。権利関係等の根拠になるものではありません。



312-14	312-15	313-11	右京区 京北
312-19	312-20	313-16	
312-24			



この図面は課税のために作成した図面です。権利関係等の根拠になるものではありません。




	312-19	312-20	右京区 京北
	312-24		
320-3	320-4		



この図面は課税のために作成した図面です。権利関係等の根拠になるものではありません。

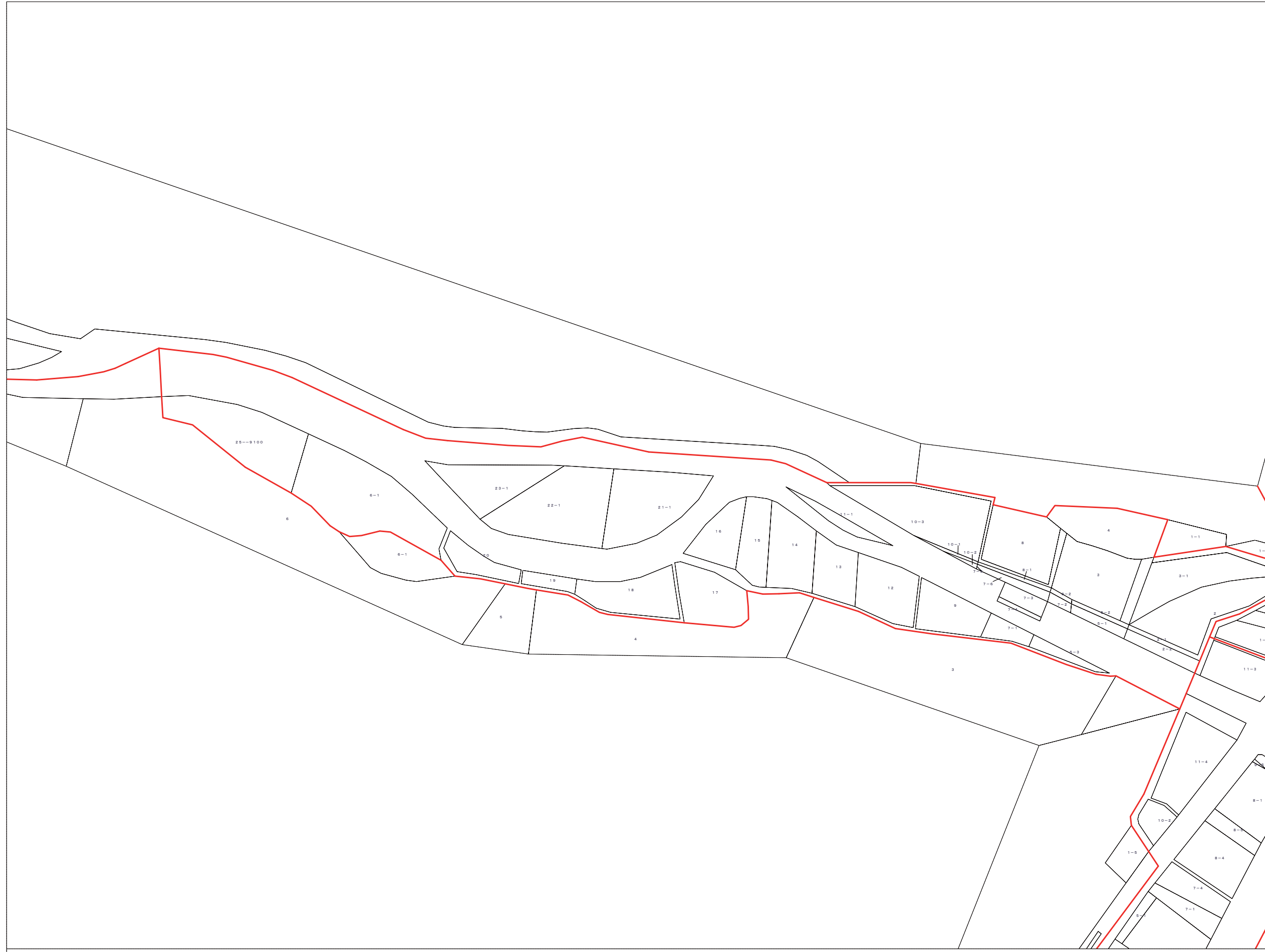



305-25	306-21		右京区 京北
	313-1	313-2	
312-10		313-7	



この図面は課税のために作成した図面です。権利関係等の根拠になるものではありません。

306-21		306-23	右 京 区 京 北
313-1	313-2	313-3	
	313-7	313-8	



この図面は課税のために作成した図面です。権利関係等の根拠になるものではありません。




	306-23		右京区京北
313-2	313-3		
313-7	313-8		

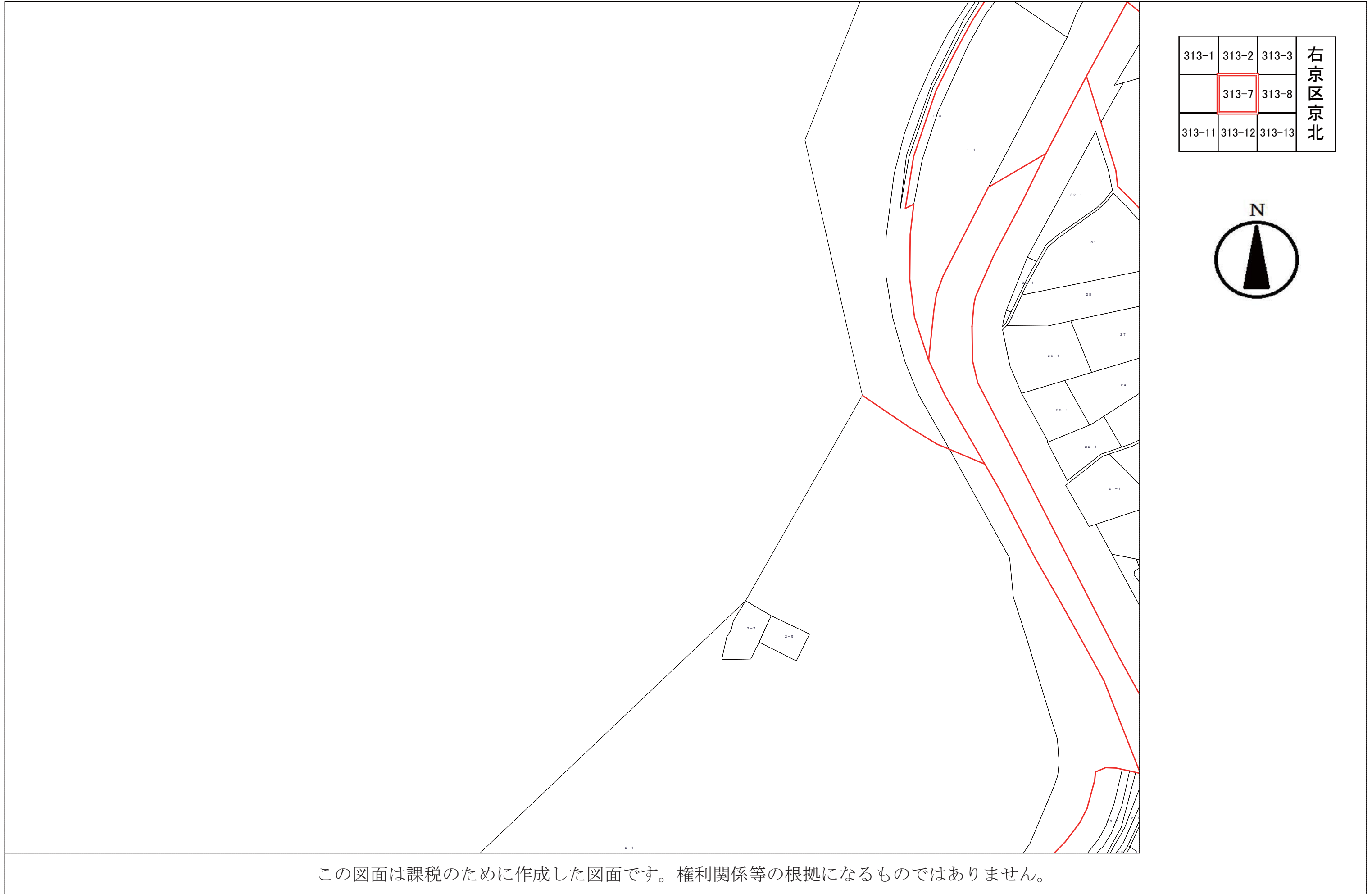


この図面は課税のために作成した図面です。権利関係等の根拠になるものではありません。

		307-21	右 京 区 京 北
	313-5	314-1	
	313-10	314-6	



この図面は課税のために作成した図面です。権利関係等の根拠になるものではありません。




313-1	313-2	313-3	右京区 京北
	313-7	313-8	
313-11	313-12	313-13	



この図面は課税のために作成した図面です。権利関係等の根拠になるものではありません。




313-2	313-3		右京区 京北
313-7	313-8		
313-12	313-13	313-14	



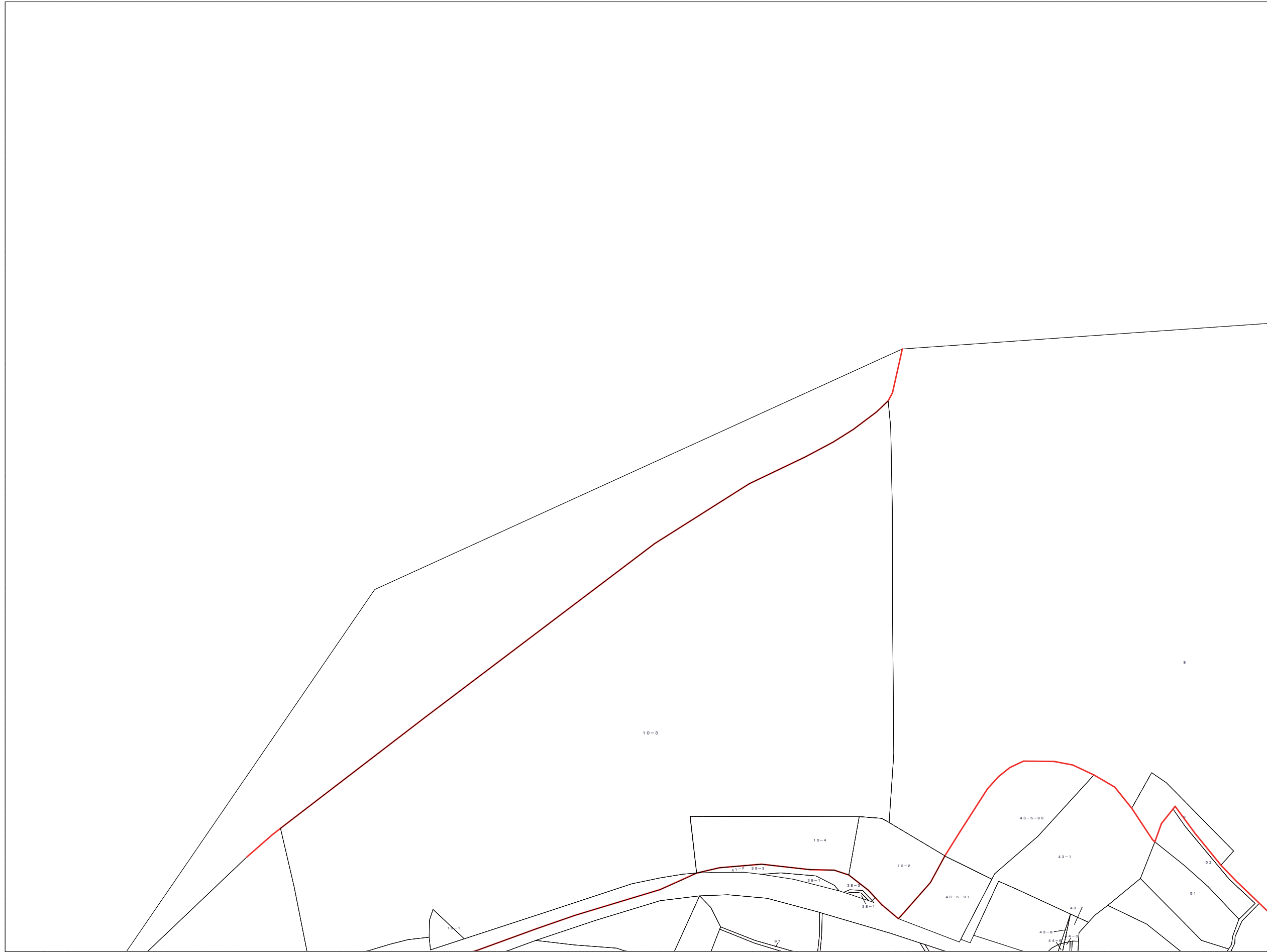
この図面は課税のために作成した図面です。権利関係等の根拠になるものではありません。

	313-5	314-1	右 京 区 京 北
	313-10	314-6	
313-14	313-15	314-11	



この図面は課税のために作成した図面です。権利関係等の根拠になるものではありません。


312-10		313-7	右 京 区 京 北
312-15	313-11	313-12	
312-20	313-16	313-17	



この図面は課税のために作成した図面です。権利関係等の根拠になるものではありません。



	313-7	313-8	右 京 区 京 北
313-11	313-12	313-13	
313-16	313-17	313-18	



この図面は課税のために作成した図面です。権利関係等の根拠になるものではありません。





313-7	313-8		右京区 京北
313-12	313-13	313-14	
313-17	313-18	313-19	



この図面は課税のために作成した図面です。権利関係等の根拠になるものではありません。


313-8		313-10	右 京 区 京 北
313-13	313-14	313-15	
313-18	313-19	313-20	



この図面は課税のために作成した図面です。権利関係等の根拠になるものではありません。




	313-10	314-6	右 京 区 京 北
313-14	313-15	314-11	
313-19	313-20		



この図面は課税のために作成した図面です。権利関係等の根拠になるものではありません。




312-15	313-11	313-12	右京区 京北
312-20	313-16	313-17	



この図面は課税のために作成した図面です。権利関係等の根拠になるものではありません。




313-11	313-12	313-13	右京区 京北
313-16	313-17	313-18	



この図面は課税のために作成した図面です。権利関係等の根拠になるものではありません。




313-12	313-13	313-14	右 京 区 京 北
313-17	313-18	313-19	
		313-24	



この図面は課税のために作成した図面です。権利関係等の根拠になるものではありません。




313-13	313-14	313-15	右京区 京北
313-18	313-19	313-20	
	313-24		



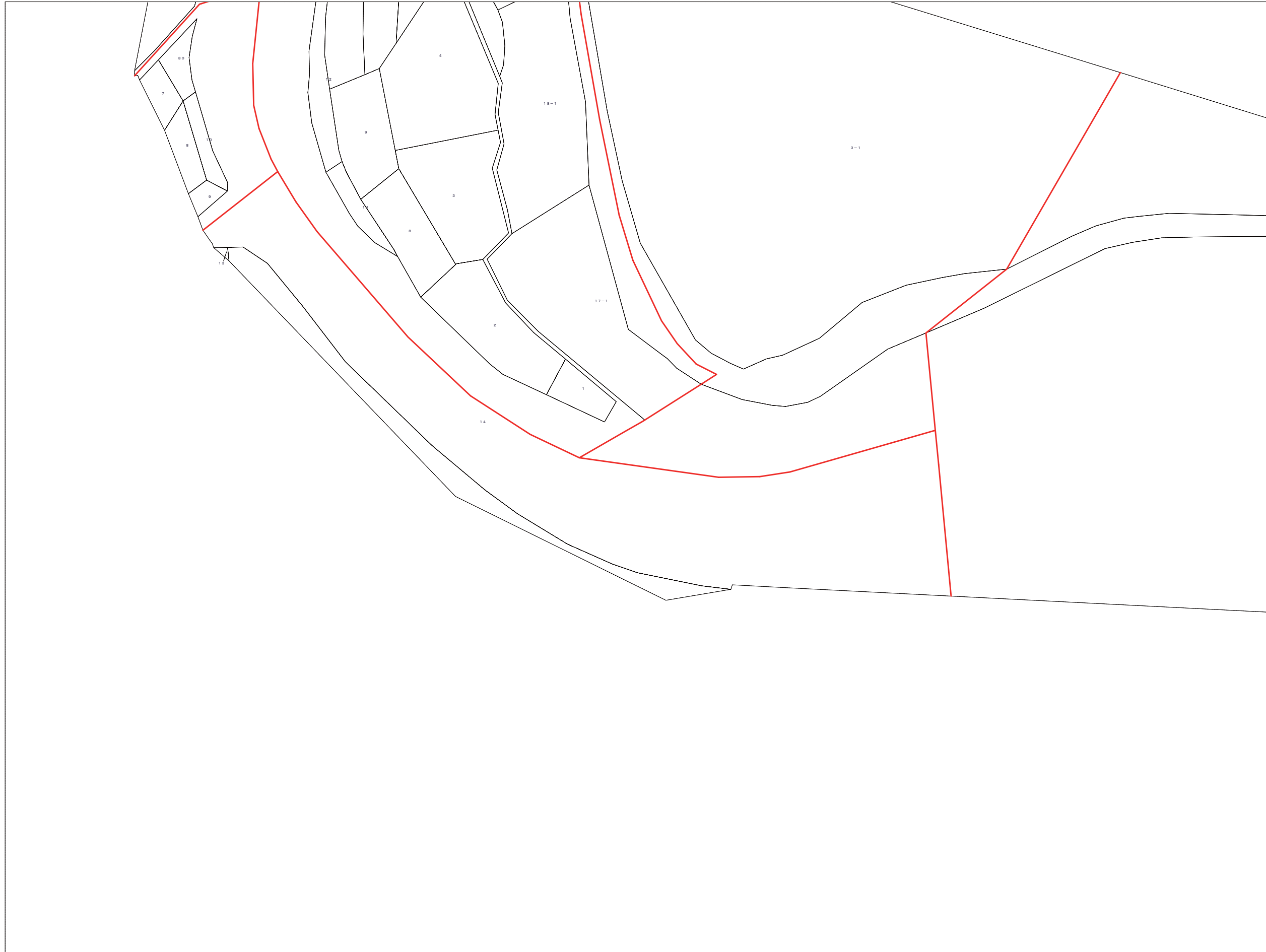
この図面は課税のために作成した図面です。権利関係等の根拠になるものではありません。



313-14	313-15	314-11	右 京 区 京 北
313-19	313-20		
313-24			



この図面は課税のために作成した図面です。権利関係等の根拠になるものではありません。



313-18	313-19	313-20	右京区 京北
	313-24		



この図面は課税のために作成した図面です。権利関係等の根拠になるものではありません。



	307-21	307-22	右京区 京北
313-5	314-1	314-2	
313-10	314-6	314-7	



この図面は課税のために作成した図面です。権利関係等の根拠になるものではありません。




307-21	307-22	307-23	右 京 区 京 北
314-1	314-2	314-3	
314-6	314-7	314-8	



この図面は課税のために作成した図面です。権利関係等の根拠になるものではありません。

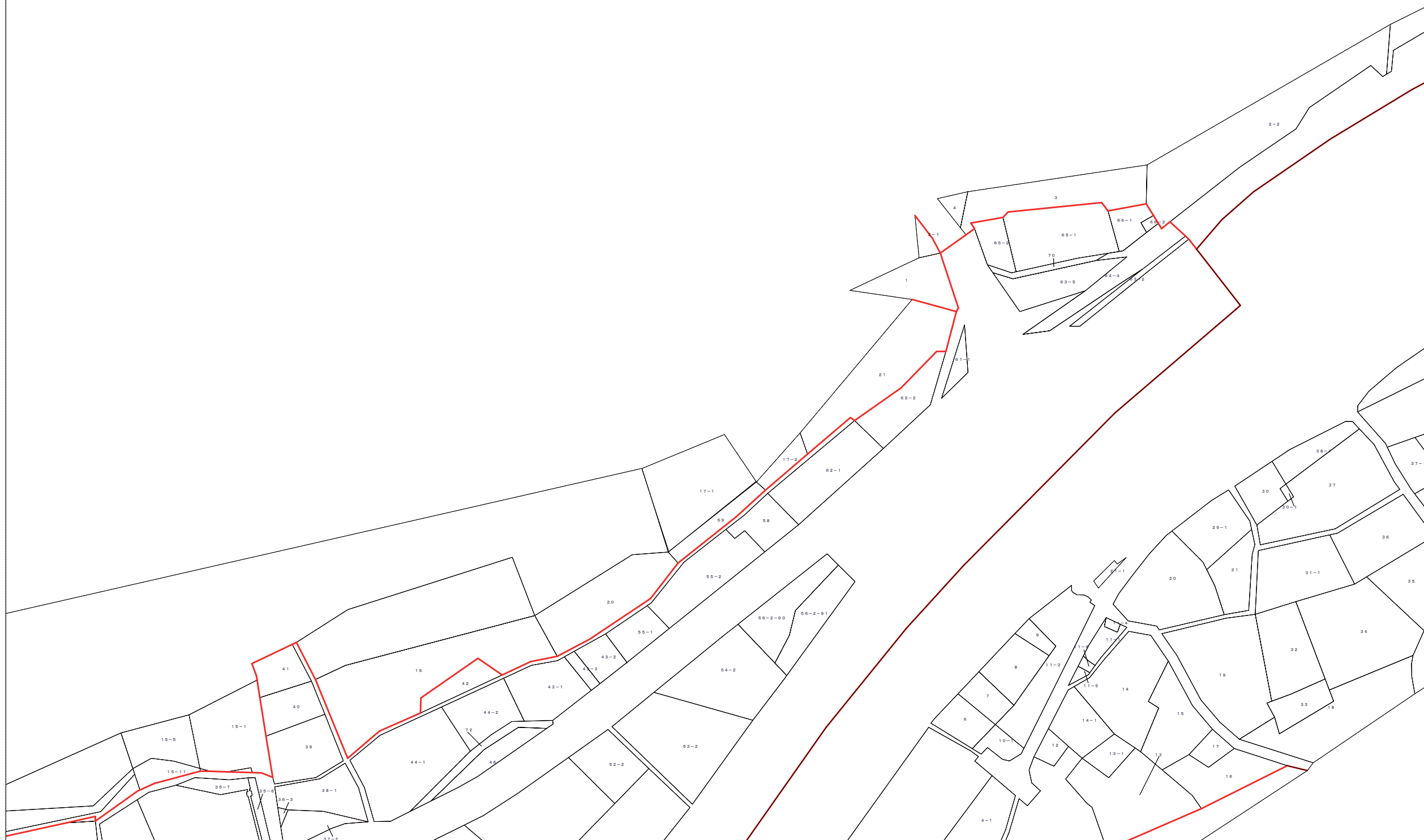



307-22	307-23		右京区 京北
314-2	314-3	314-4	
314-7	314-8	314-9	

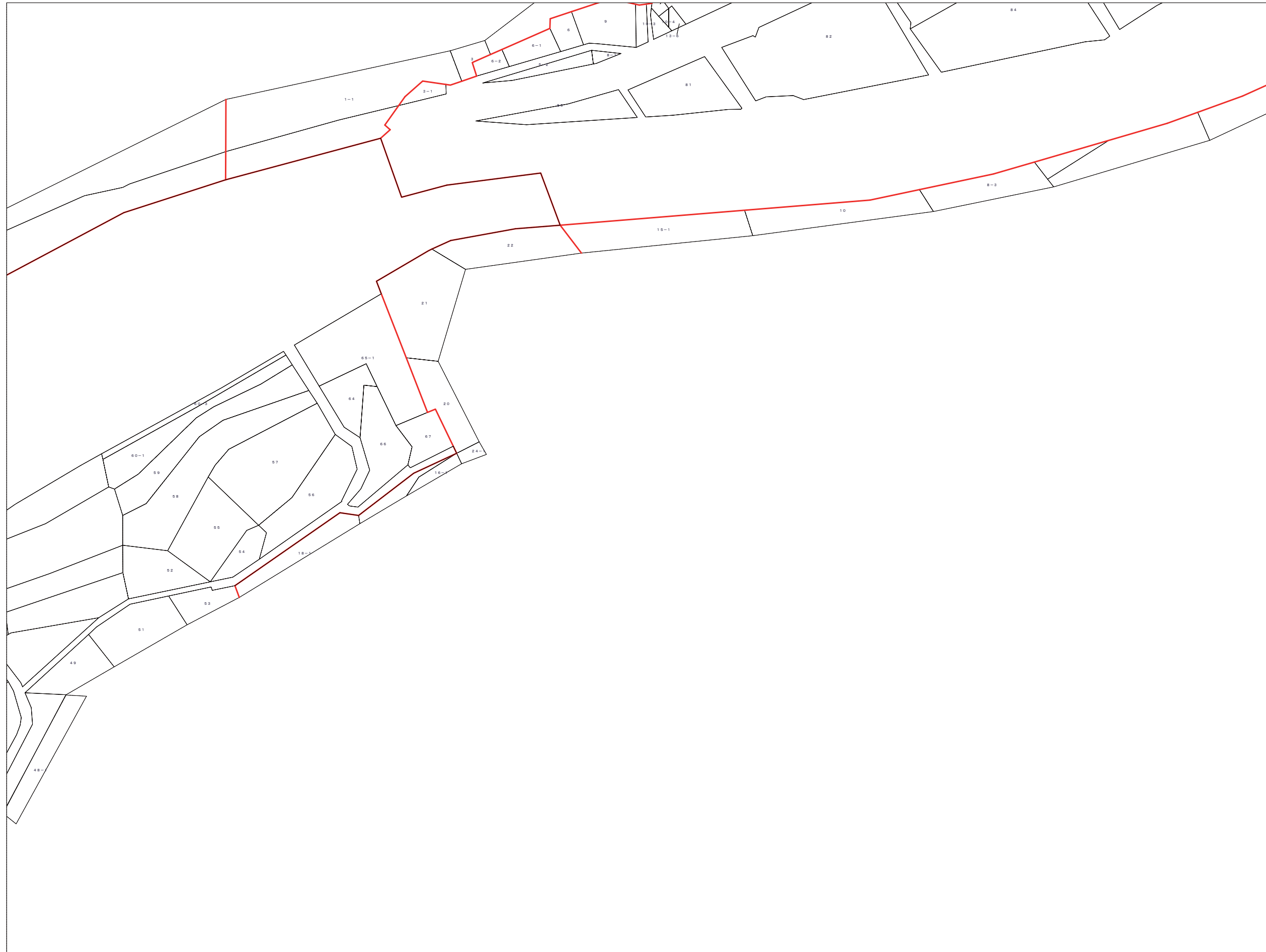


この図面は課税のために作成した図面です。権利関係等の根拠になるものではありません。


307-23		307-25	右京区 京北
314-3	314-4	314-5	
314-8	314-9		



この図面は課税のために作成した図面です。権利関係等の根拠になるものではありません。




	307-25	43-21	右京区 京北
314-4	314-5		
314-9			



この図面は課税のために作成した図面です。権利関係等の根拠になるものではありません。




313-5	314-1	314-2	右京区 京北
313-10	314-6	314-7	
313-15	314-11	314-12	




この図面は課税のために作成した図面です。権利関係等の根拠になるものではありません。




314-1	314-2	314-3	右京区 京北
314-6	314-7	314-8	
314-11	314-12		



この図面は課税のために作成した図面です。権利関係等の根拠になるものではありません。




314-2	314-3	314-4	右京区京北
314-7	314-8	314-9	
314-12			



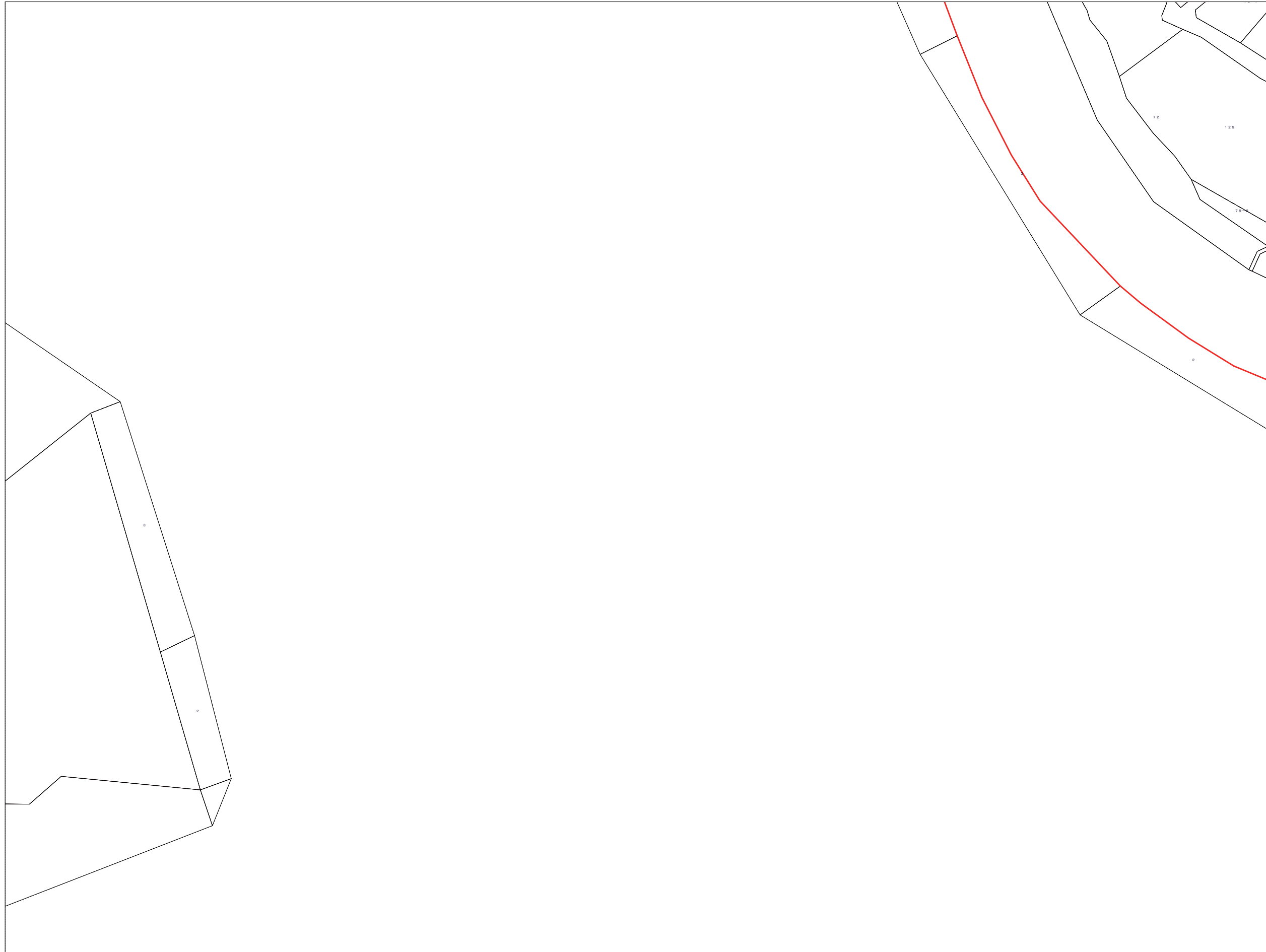
この図面は課税のために作成した図面です。権利関係等の根拠になるものではありません。



314-3	314-4	314-5	右京区 京北
314-8	314-9		



この図面は課税のために作成した図面です。権利関係等の根拠になるものではありません。




313-10	314-6	314-7	右 京 区 京 北
313-15	314-11	314-12	
313-20			



この図面は課税のために作成した図面です。権利関係等の根拠になるものではありません。




314-6	314-7	314-8	右 京 区 京 北
314-11	314-12		



この図面は課税のために作成した図面です。権利関係等の根拠になるものではありません。


		308-24	右 京 区 京 北
	316-3	316-4	
316-7	316-8	316-9	



この図面は課税のために作成した図面です。権利関係等の根拠になるものではありません。




	308-24		右京区 京北
316-3	316-4	316-5	
316-8	316-9	316-10	



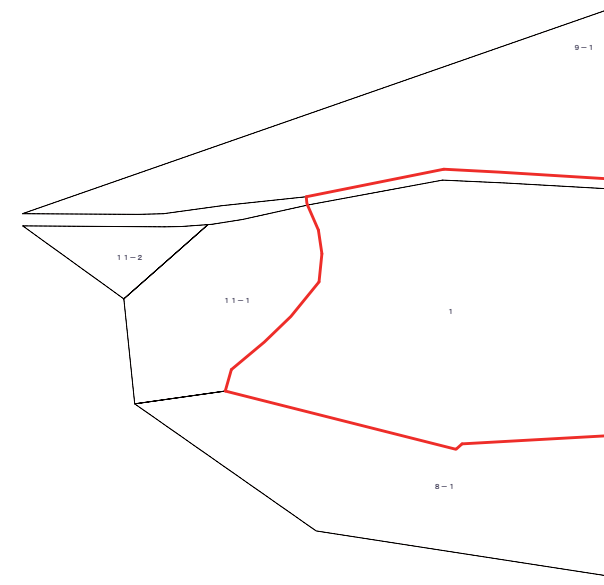

この図面は課税のために作成した図面です。権利関係等の根拠になるものではありません。

308-24			右京区 京北
316-4	316-5		
316-9	316-10		



この図面は課税のために作成した図面です。権利関係等の根拠になるものではありません。

		316-3	右 京 区 京 北
	316-7	316-8	



この図面は課税のために作成した図面です。権利関係等の根拠になるものではありません。



	316-3	316-4	右 京 区 京 北
316-7	316-8	316-9	
		316-14	



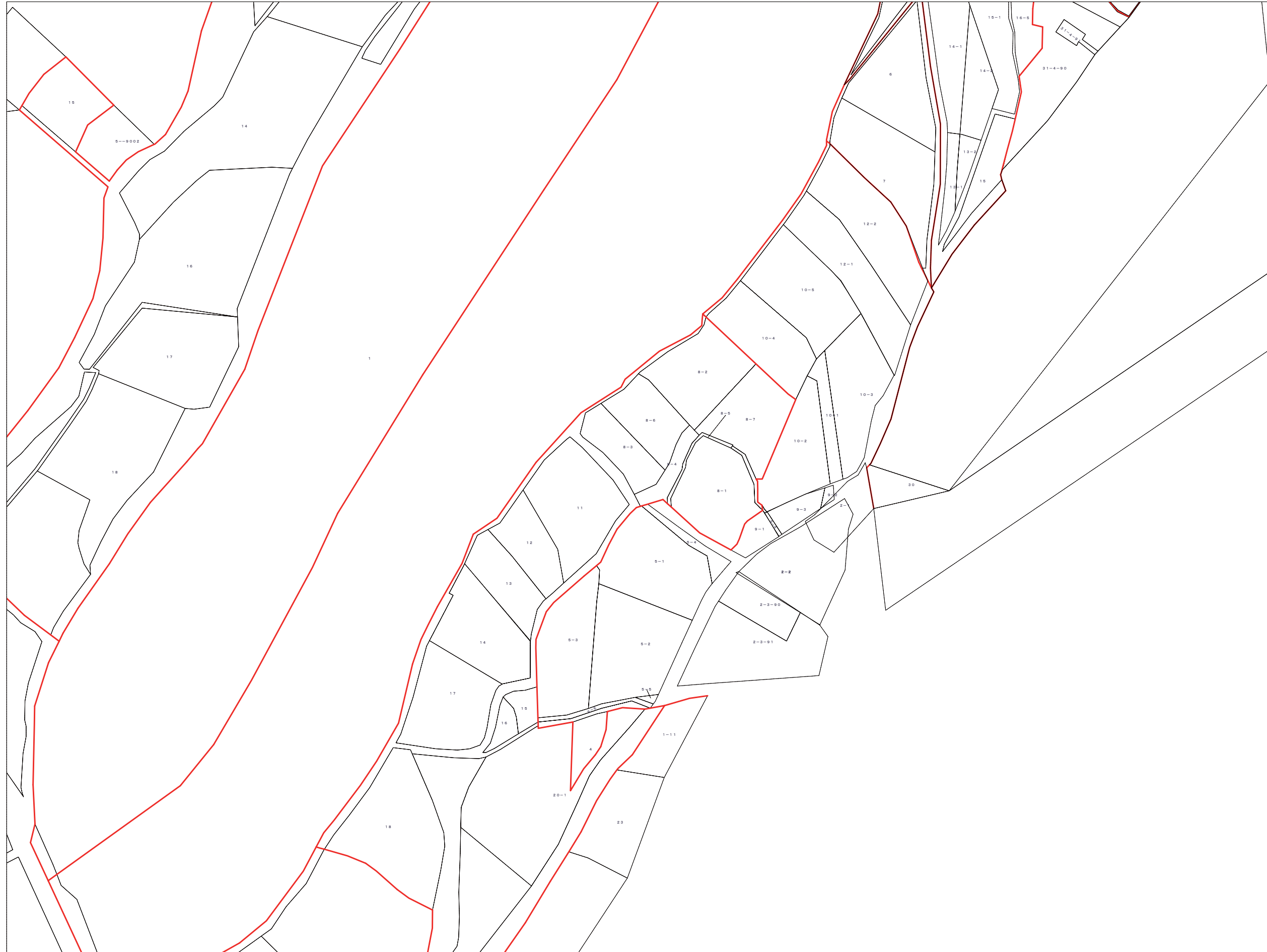
この図面は課税のために作成した図面です。権利関係等の根拠になるものではありません。




316-3	316-4	316-5	右 京 区 京 北
316-8	316-9	316-10	
	316-14	316-15	



この図面は課税のために作成した図面です。権利関係等の根拠になるものではありません。




316-4	316-5		右 京 区 京 北
316-9	316-10		
316-14	316-15		

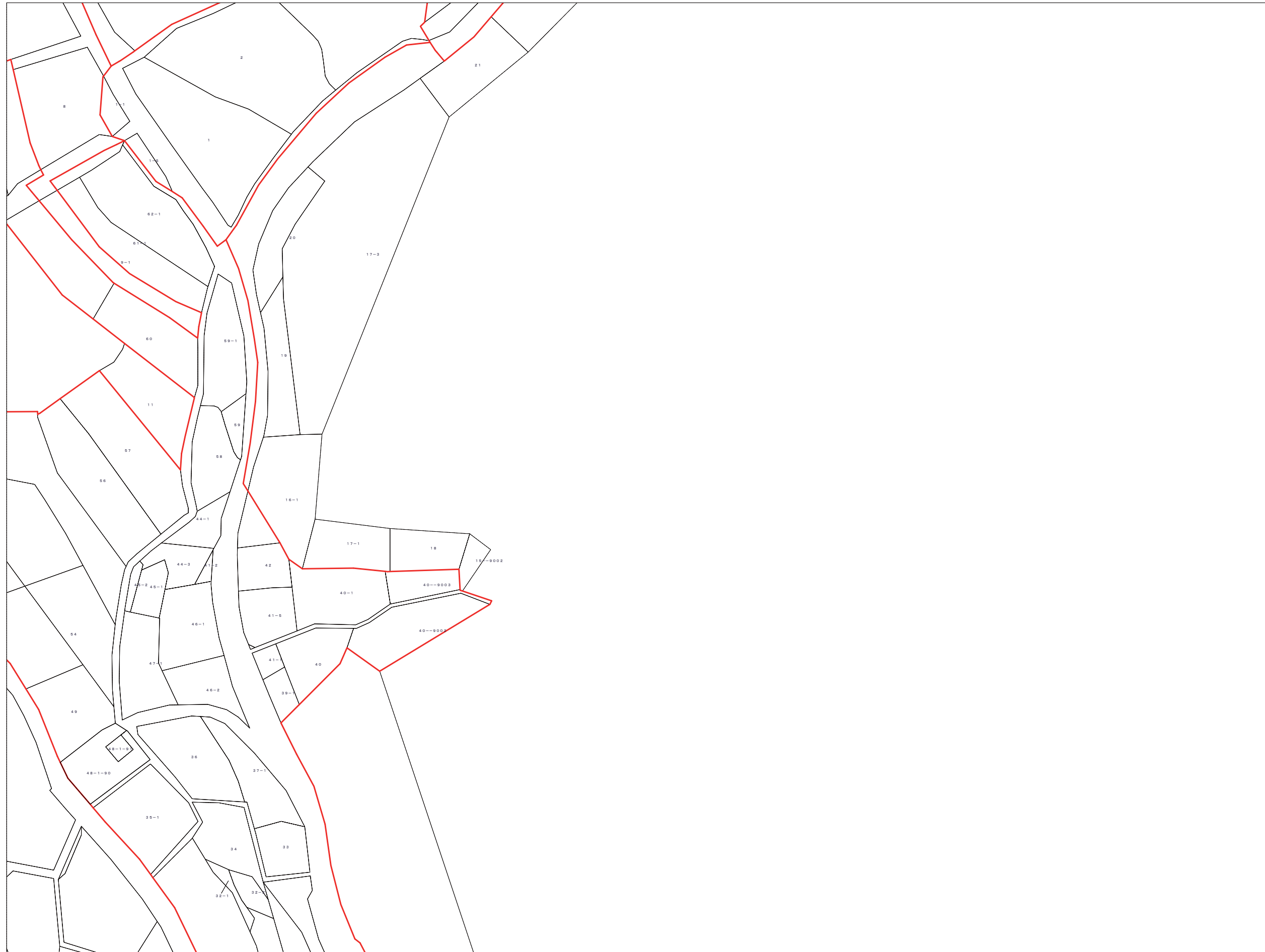


この図面は課税のために作成した図面です。権利関係等の根拠になるものではありません。


316-8	316-9	316-10	右 京 区 京 北
	316-14	316-15	
	316-19	316-20	




この図面は課税のために作成した図面です。権利関係等の根拠になるものではありません。




316-9	316-10		右京区 京北
316-14	316-15		
316-19	316-20	317-16	



この図面は課税のために作成した図面です。権利関係等の根拠になるものではありません。




	316-14	316-15	右 京 区 京 北
	316-19	316-20	
	316-24	316-25	




この図面は課税のために作成した図面です。権利関係等の根拠になるものではありません。




316-14	316-15		右京区 京北
316-19	316-20	317-16	
316-24	316-25	317-21	



この図面は課税のために作成した図面です。権利関係等の根拠になるものではありません。



	316-19	316-20	右 京 区 京 北
	316-24	316-25	
	325-4	325-5	



この図面は課税のために作成した図面です。権利関係等の根拠になるものではありません。

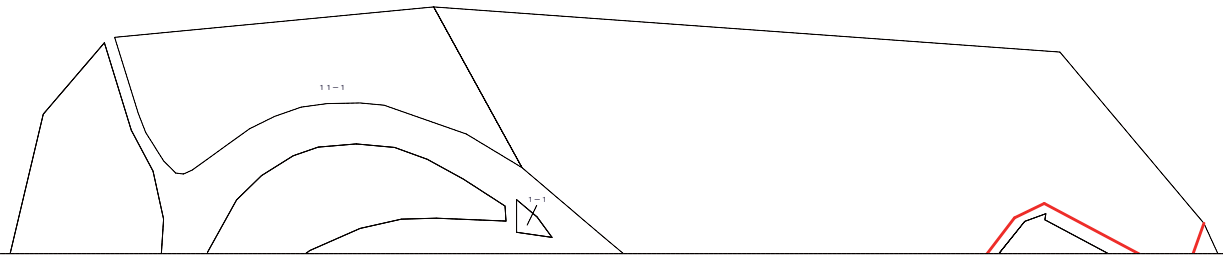



316-19	316-20	317-16	右京区 京北
316-24	316-25	317-21	
325-4	325-5		



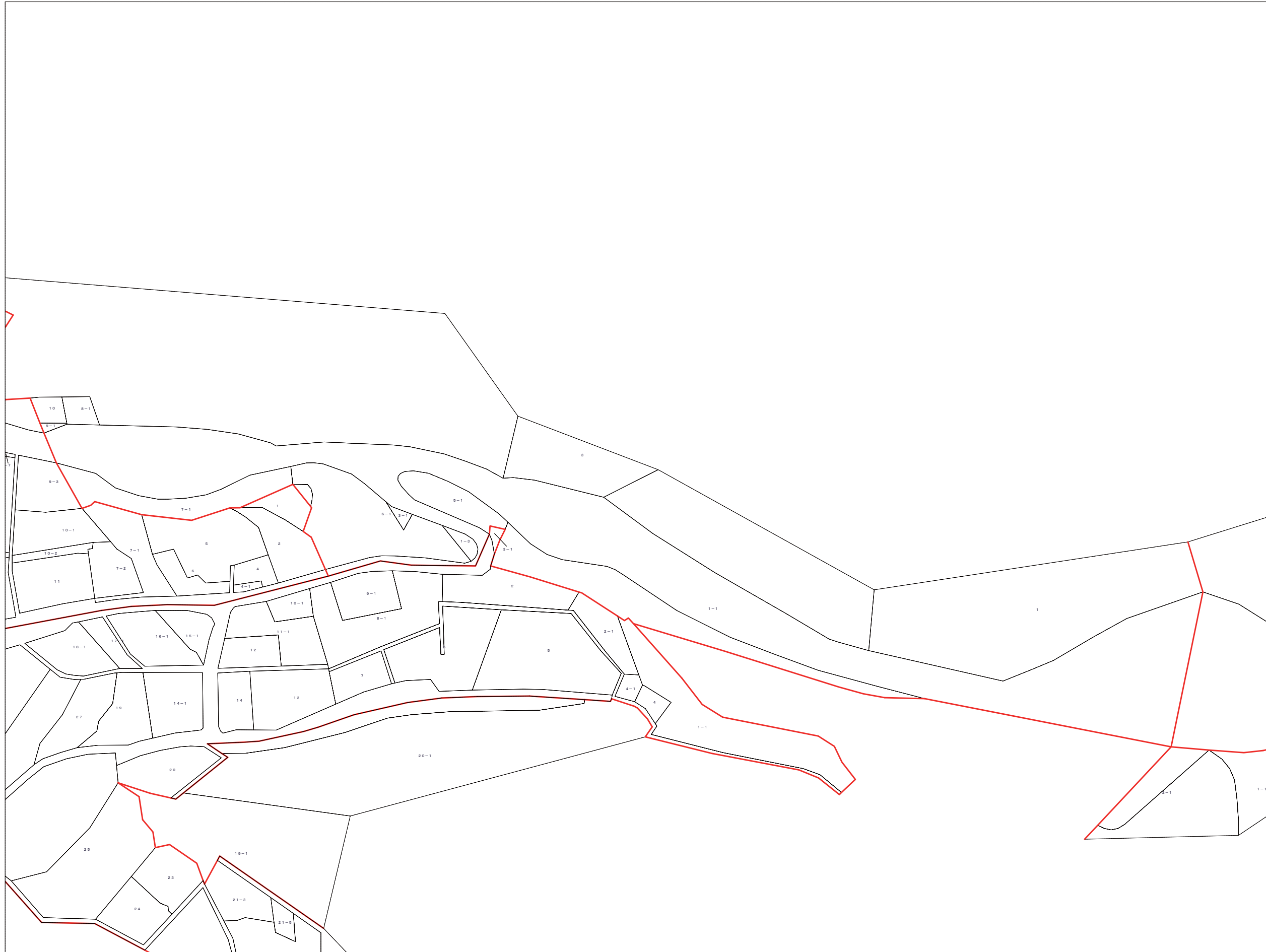

この図面は課税のために作成した図面です。権利関係等の根拠になるものではありません。

			右 京 区 京 北
	317-12		
317-16	317-17	317-18	



この図面は課税のために作成した図面です。権利関係等の根拠になるものではありません。


316-15		317-12	右京区 京北
316-20	317-16	317-17	
316-25	317-21	317-22	



この図面は課税のために作成した図面です。権利関係等の根拠になるものではありません。





	317-12		右 京 区 京 北
317-16	317-17	317-18	
317-21	317-22	317-23	




この図面は課税のために作成した図面です。権利関係等の根拠になるものではありません。


317-12			右 京 区 京 北
317-17	317-18		
317-22	317-23	317-24	



この図面は課税のために作成した図面です。権利関係等の根拠になるものではありません。

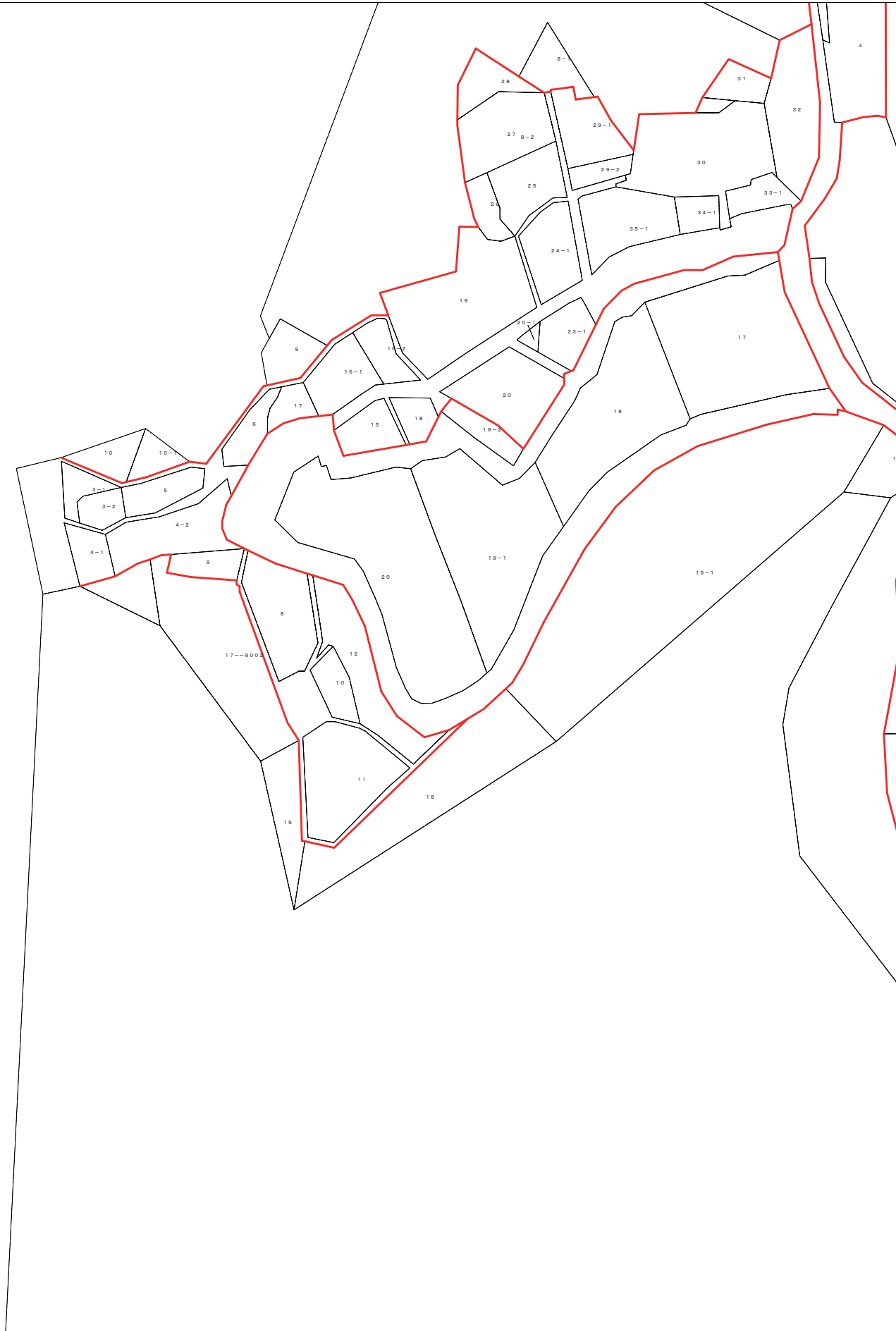



316-20	317-16	317-17	右 京 区 京 北
316-25	317-21	317-22	
325-5		326-2	



この図面は課税のために作成した図面です。権利関係等の根拠になるものではありません。


317-16	317-17	317-18	右 京 区 京 北
317-21	317-22	317-23	
	326-2	326-3	




この図面は課税のために作成した図面です。権利関係等の根拠になるものではありません。



317-17	317-18		右京区 京北
317-22	317-23	317-24	
326-2	326-3	326-4	



この図面は課税のために作成した図面です。権利関係等の根拠になるものではありません。

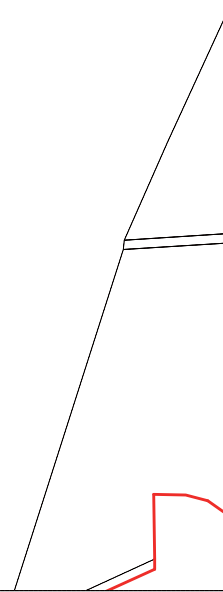
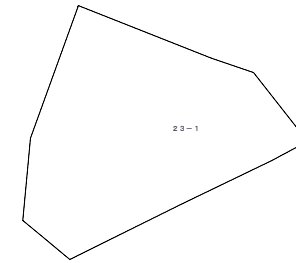



317-18			右京区 京北
317-23	317-24		
326-3	326-4		



この図面は課税のために作成した図面です。権利関係等の根拠になるものではありません。


		310-22	右 京 区 京 北
	318-1	318-2	
	318-6	318-7	



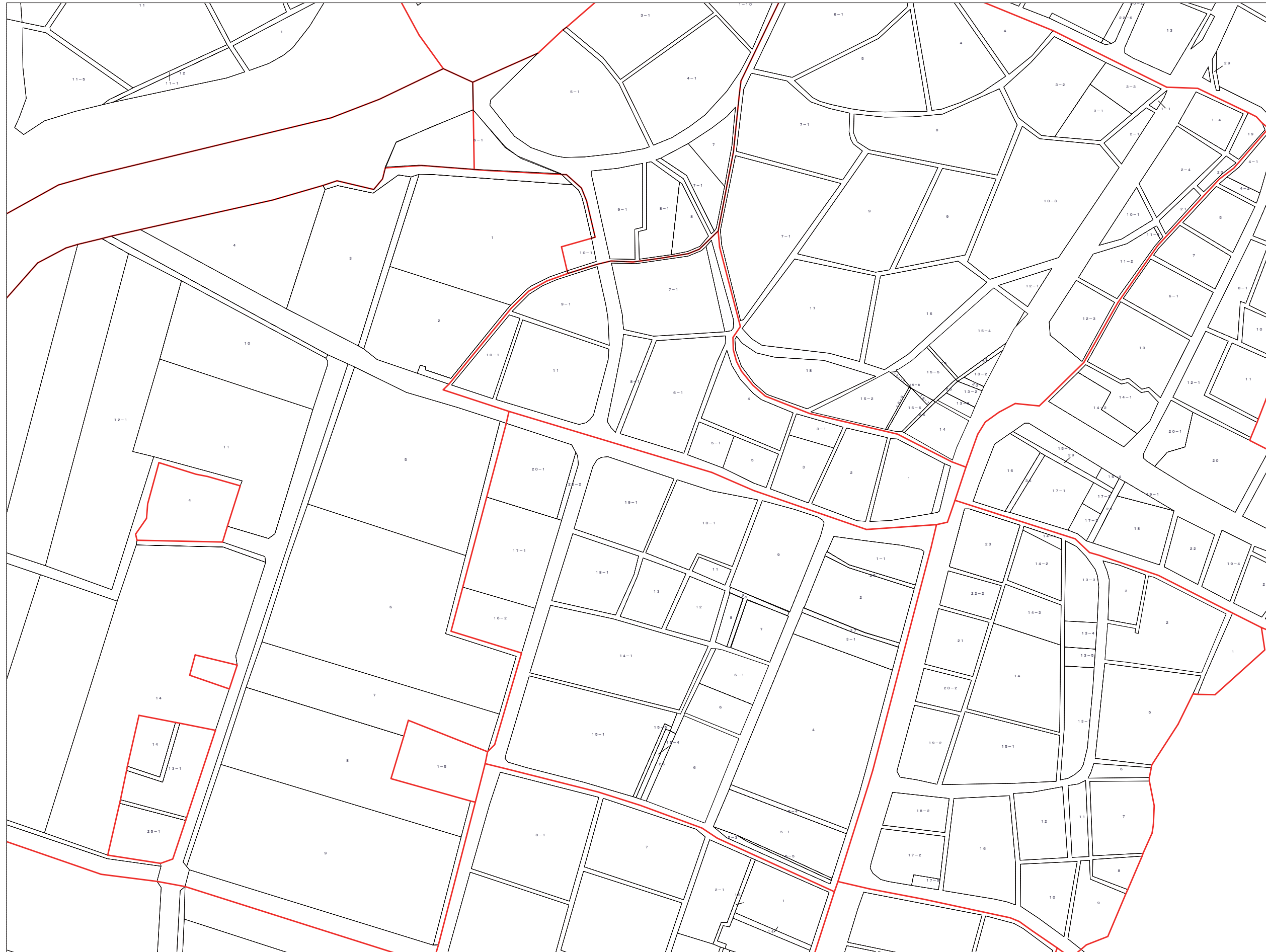
この図面は課税のために作成した図面です。権利関係等の根拠になるものではありません。



	310-22	310-23	右京区 京北
318-1	318-2	318-3	
318-6	318-7	318-8	



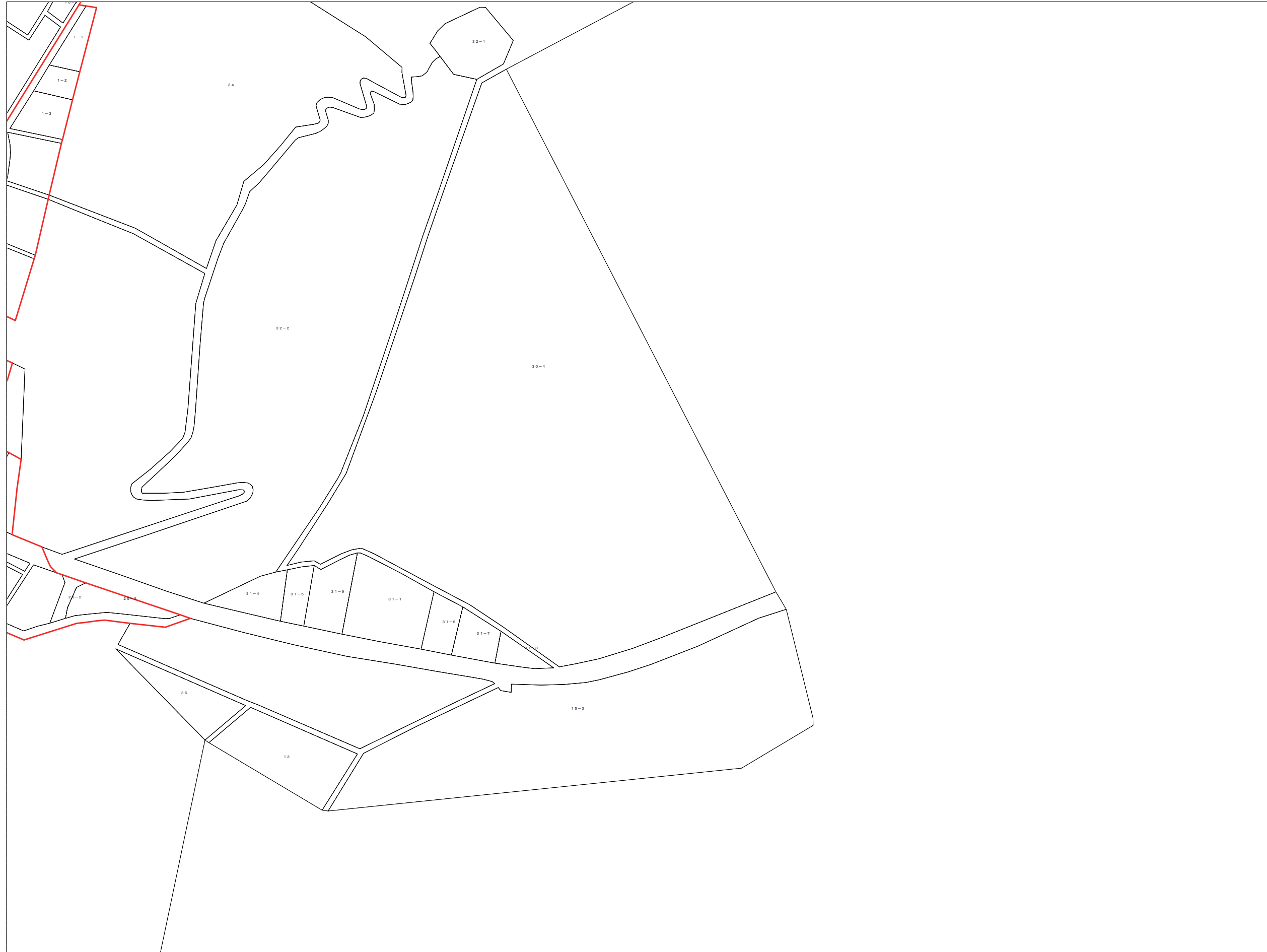
この図面は課税のために作成した図面です。権利関係等の根拠になるものではありません。




310-22	310-23	310-24	右京区 京北
318-2	318-3	318-4	
318-7	318-8	318-9	



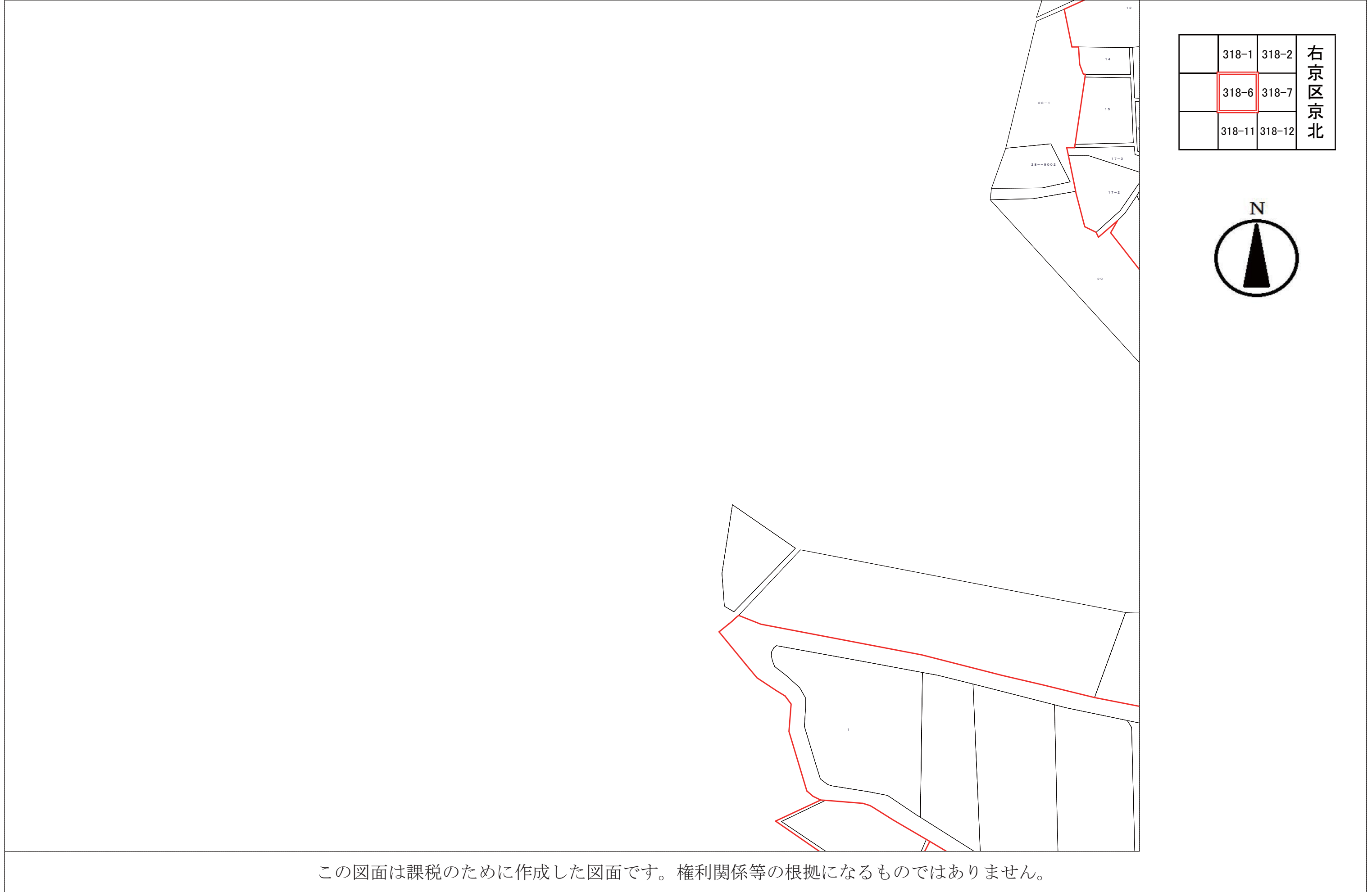
この図面は課税のために作成した図面です。権利関係等の根拠になるものではありません。

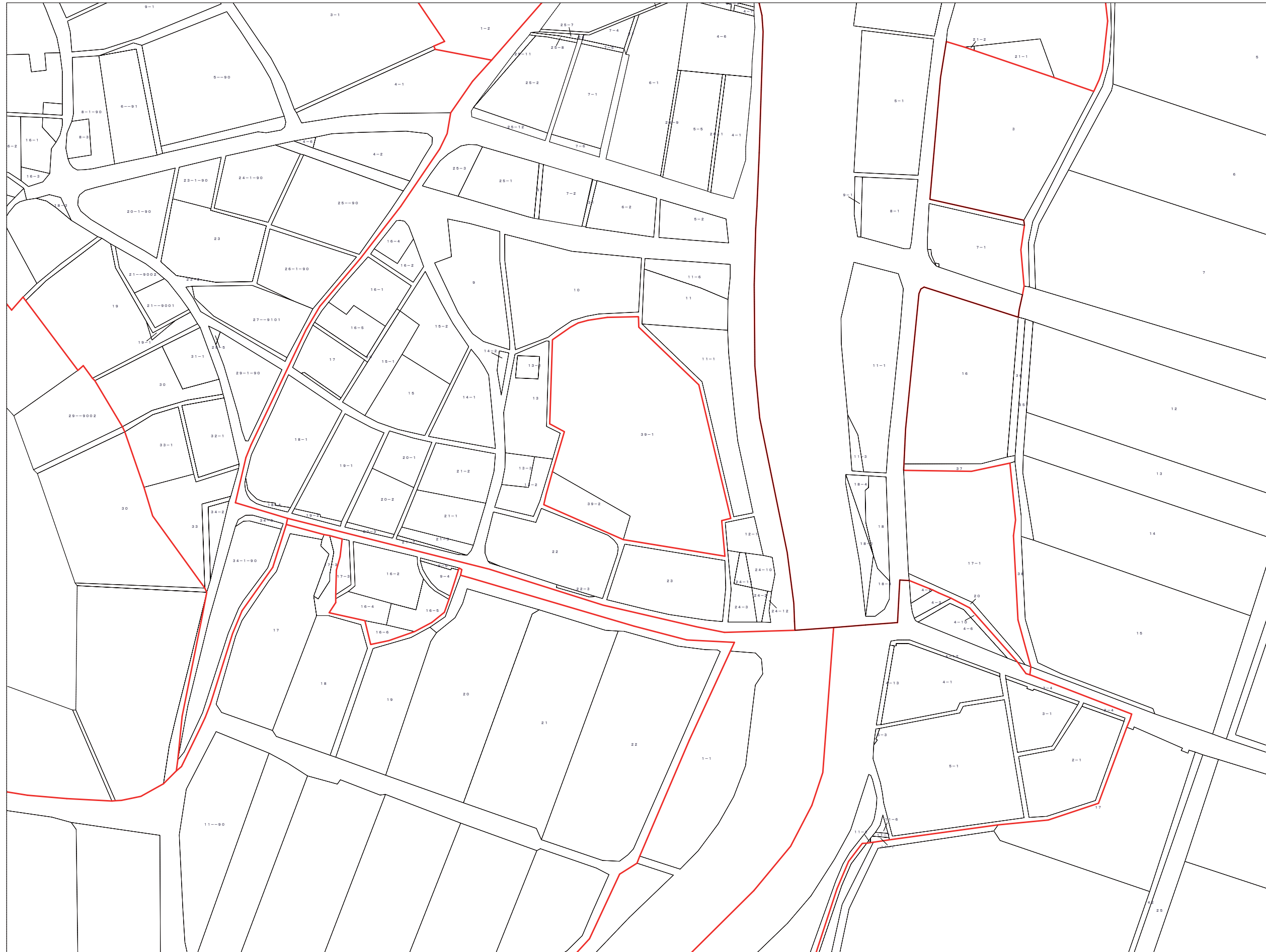


310-23	310-24		右 京 区 京 北
318-3	318-4		
318-8	318-9		




この図面は課税のために作成した図面です。権利関係等の根拠になるものではありません。






318-1	318-2	318-3	右 京 区 京 北
318-6	318-7	318-8	
318-11	318-12	318-13	



この図面は課税のために作成した図面です。権利関係等の根拠になるものではありません。



318-2	318-3	318-4	右京区 京北
318-7	318-8	318-9	
318-12	318-13	318-14	



この図面は課税のために作成した図面です。権利関係等の根拠になるものではありません。




318-3	318-4		右京区 京北
318-8	318-9		
318-13	318-14		



この図面は課税のために作成した図面です。権利関係等の根拠になるものではありません。




	318-6	318-7	右 京 区 京 北
	318-11	318-12	
	318-16	318-17	



この図面は課税のために作成した図面です。権利関係等の根拠になるものではありません。




318-6	318-7	318-8	右 京 区 京 北
318-11	318-12	318-13	
318-16	318-17	318-18	



この図面は課税のために作成した図面です。権利関係等の根拠になるものではありません。



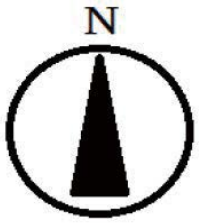
318-7	318-8	318-9	右京区 京北
318-12	318-13	318-14	
318-17	318-18		



この図面は課税のために作成した図面です。権利関係等の根拠になるものではありません。

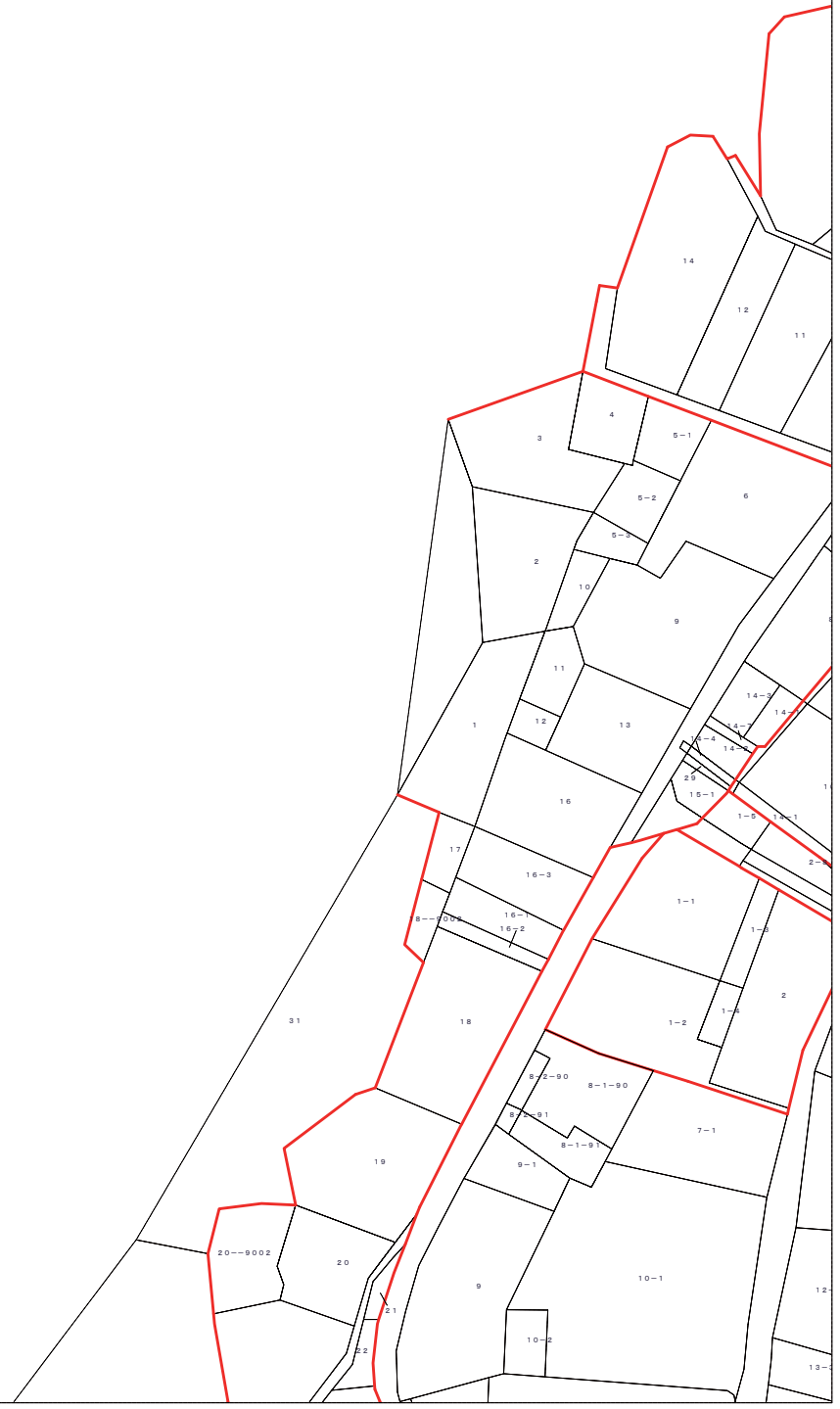



318-8	318-9		右 京 区 京 北
318-13	318-14		
318-18		318-20	



この図面は課税のために作成した図面です。権利関係等の根拠になるものではありません。


	318-11	318-12	右 京 区 京 北
	318-16	318-17	
	318-21	318-22	



この図面は課税のために作成した図面です。権利関係等の根拠になるものではありません。



318-11	318-12	318-13	右京区 京北
318-16	318-17	318-18	
318-21	318-22	318-23	



この図面は課税のために作成した図面です。権利関係等の根拠になるものではありません。





318-12	318-13	318-14	右京区京北
318-17	318-18		
318-22	318-23	318-24	



この図面は課税のために作成した図面です。権利関係等の根拠になるものではありません。

318-14			右 京 区 京 北
	318-20	319-16	
318-24	318-25	319-21	



この図面は課税のために作成した図面です。権利関係等の根拠になるものではありません。






318-16	318-17	318-18	右京区 京北
318-21	318-22	318-23	
327-1	327-2	327-3	



この図面は課税のために作成した図面です。権利関係等の根拠になるものではありません。



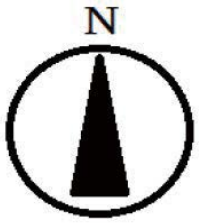
318-17	318-18		右京区 京北
318-22	318-23	318-24	
327-2	327-3		



この図面は課税のために作成した図面です。権利関係等の根拠になるものではありません。




318-18		318-20	右 京 区 京 北
318-23	318-24	318-25	
327-3		327-5	



この図面は課税のために作成した図面です。権利関係等の根拠になるものではありません。

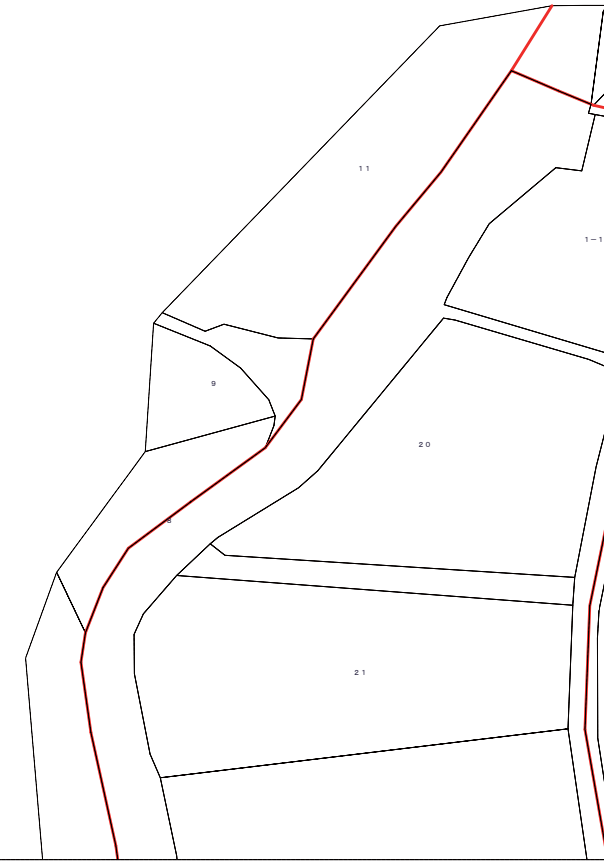



	318-20	319-16	右京区 京北
318-24	318-25	319-21	
	327-5	328-1	



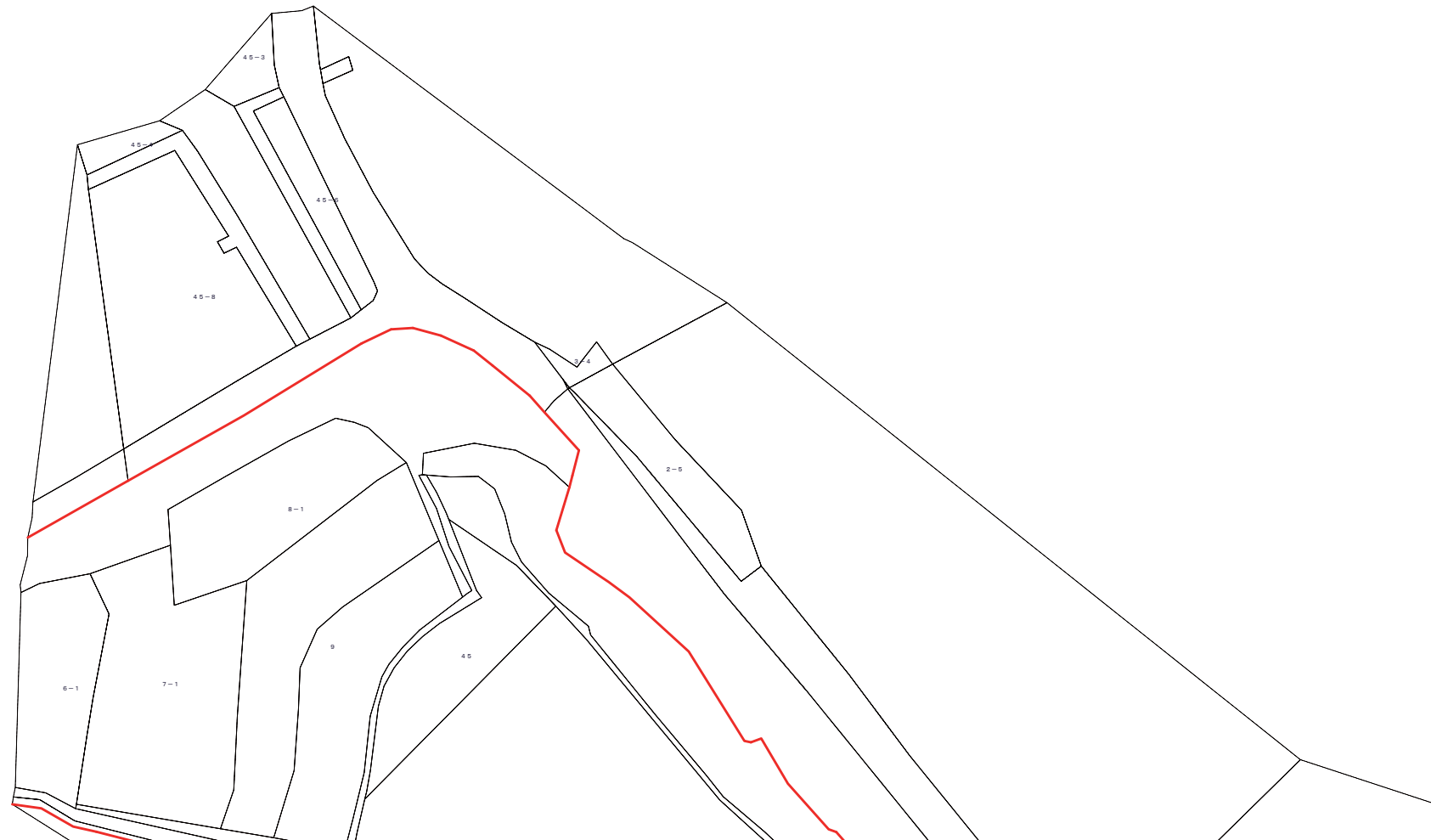

この図面は課税のために作成した図面です。権利関係等の根拠になるものではありません。

			右 京 区 京 北
	319-5	320-1	
	319-10	320-6	



この図面は課税のために作成した図面です。権利関係等の根拠になるものではありません。

			右 京 区 京 北
	319-7		
	319-12	319-13	



この図面は課税のために作成した図面です。権利関係等の根拠になるものではありません。



	319-5	320-1	右 京 区 京 北
	319-10	320-6	
319-14	319-15	320-11	



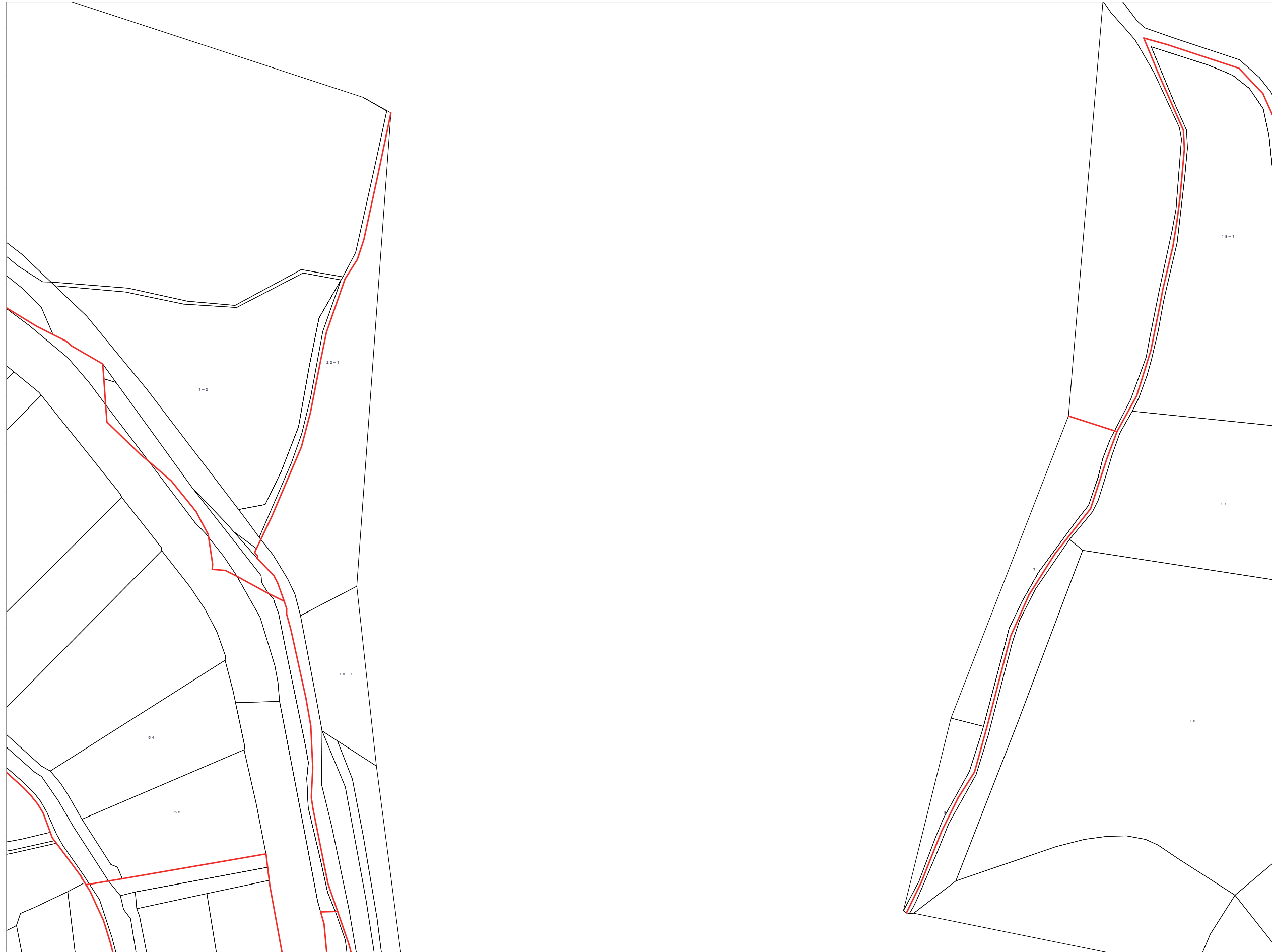
この図面は課税のために作成した図面です。権利関係等の根拠になるものではありません。




	319-7		右京区 京北
	319-12	319-13	
319-16	319-17	319-18	



この図面は課税のために作成した図面です。権利関係等の根拠になるものではありません。




319-7			右京区 京北
319-12	319-13	319-14	
319-17	319-18	319-19	



この図面は課税のために作成した図面です。権利関係等の根拠になるものではありません。




		319-10	右 京 区 京 北
319-13	319-14	319-15	
319-18	319-19	319-20	



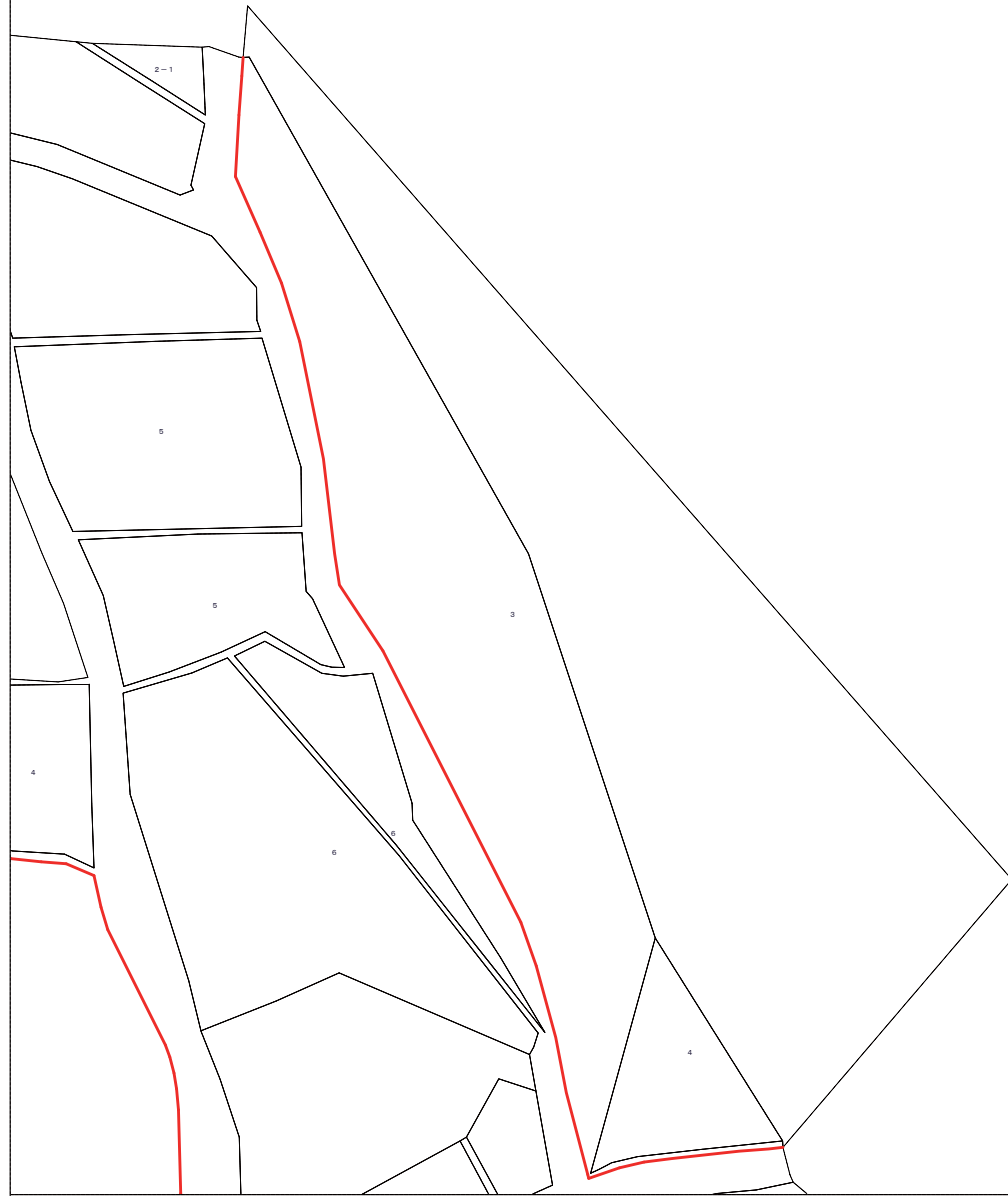

この図面は課税のために作成した図面です。権利関係等の根拠になるものではありません。

	319-10	320-6	右 京 区 京 北
319-14	319-15	320-11	
319-19	319-20	320-16	



この図面は課税のために作成した図面です。権利関係等の根拠になるものではありません。

		319-12	右 京 区 京 北
318-20	319-16	319-17	
318-25	319-21	319-22	



この図面は課税のために作成した図面です。権利関係等の根拠になるものではありません。




	319-12	319-13	右 京 区 京 北
319-16	319-17	319-18	
319-21	319-22	319-23	



この図面は課税のために作成した図面です。権利関係等の根拠になるものではありません。

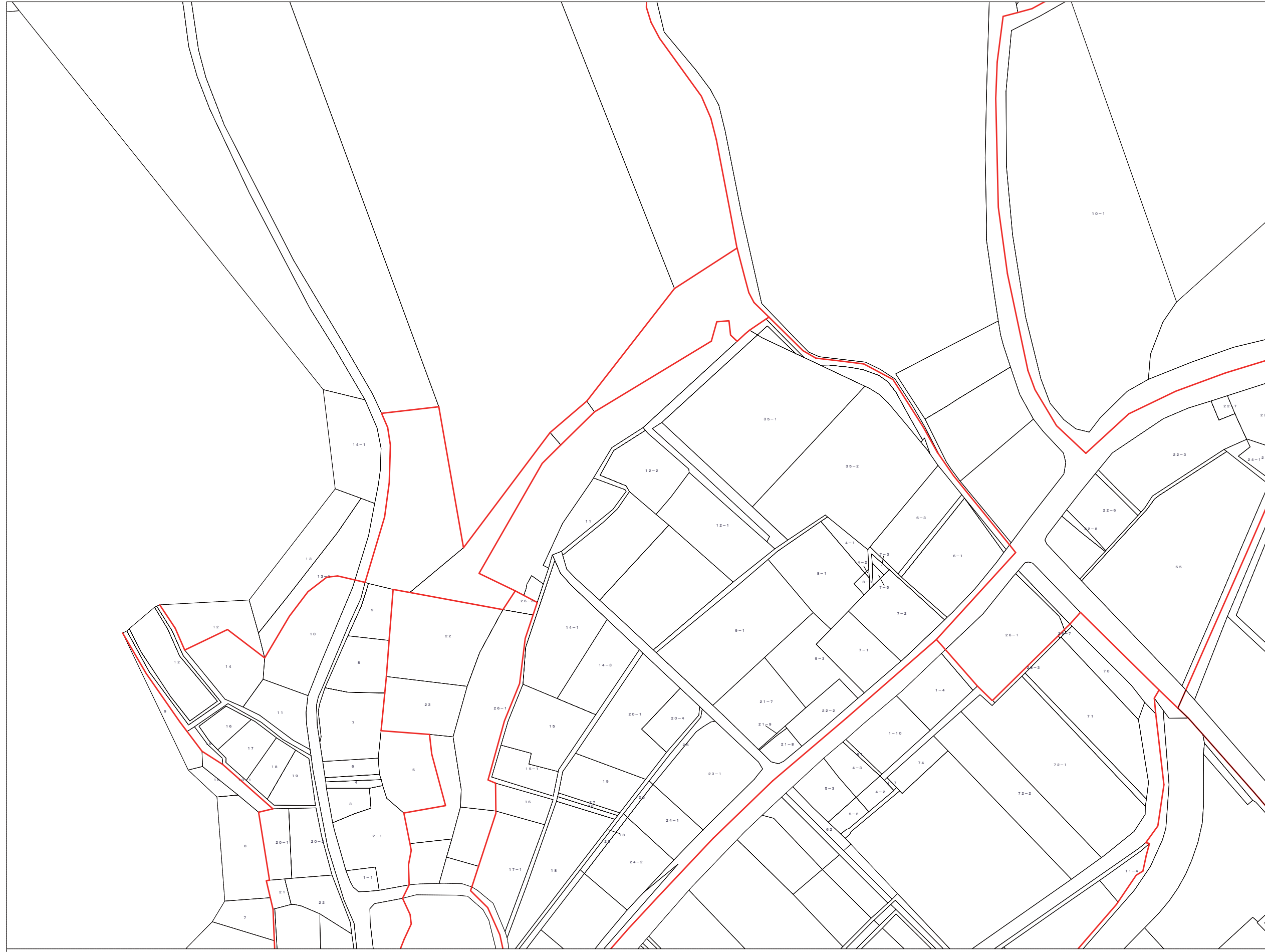



319-12	319-13	319-14	右 京 区 京 北
319-17	319-18	319-19	
319-22	319-23	319-24	

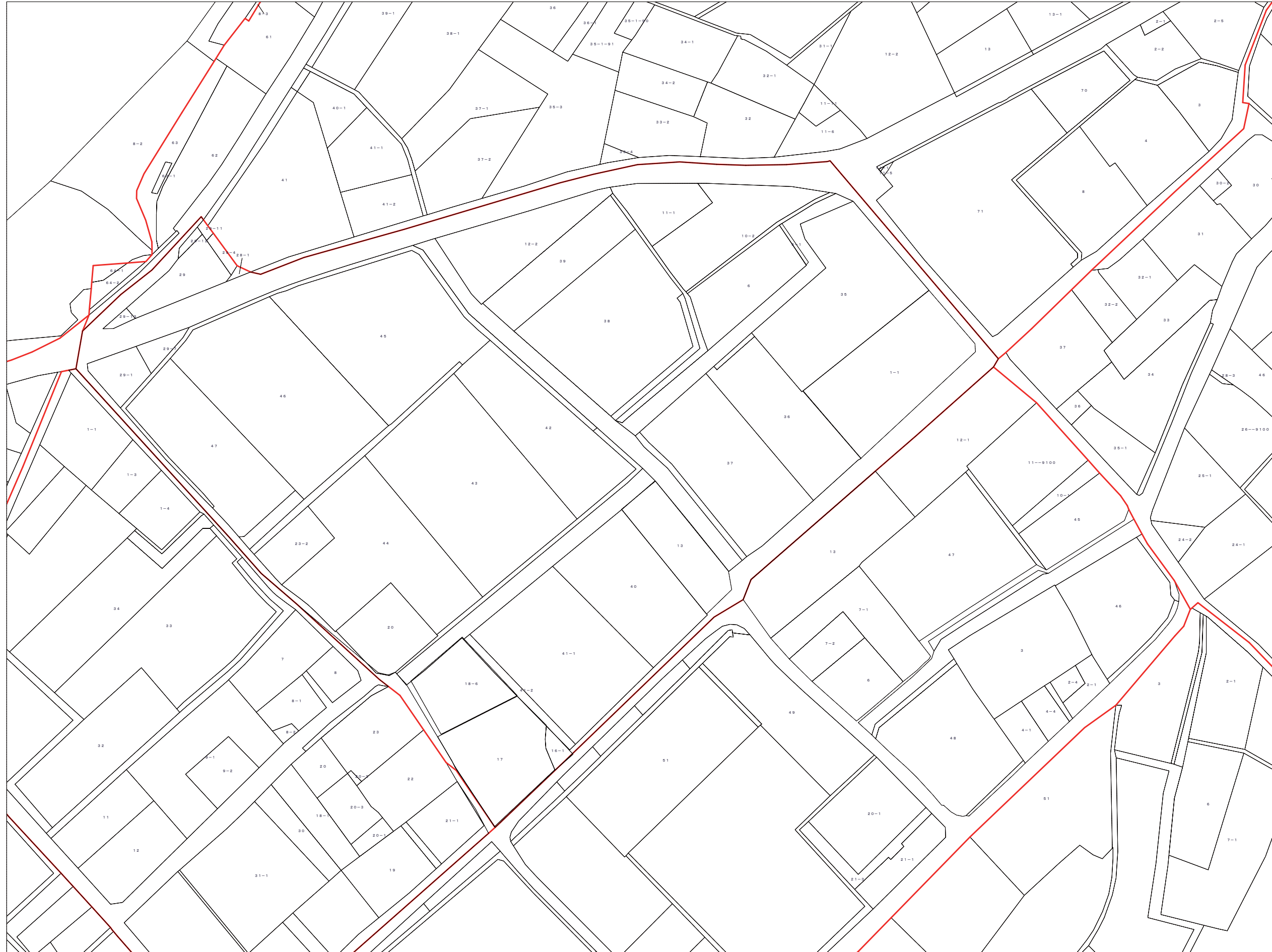


この図面は課税のために作成した図面です。権利関係等の根拠になるものではありません。

319-13	319-14	319-15	右 京 区 京 北
319-18	319-19	319-20	
319-23	319-24	319-25	



この図面は課税のために作成した図面です。権利関係等の根拠になるものではありません。



319-14	319-15	320-11	右京区 京北
319-19	319-20	320-16	
319-24	319-25	320-21	



この図面は課税のために作成した図面です。権利関係等の根拠になるものではありません。



318-20	319-16	319-17	右 京 区 京 北
318-25	319-21	319-22	
327-5	328-1	328-2	



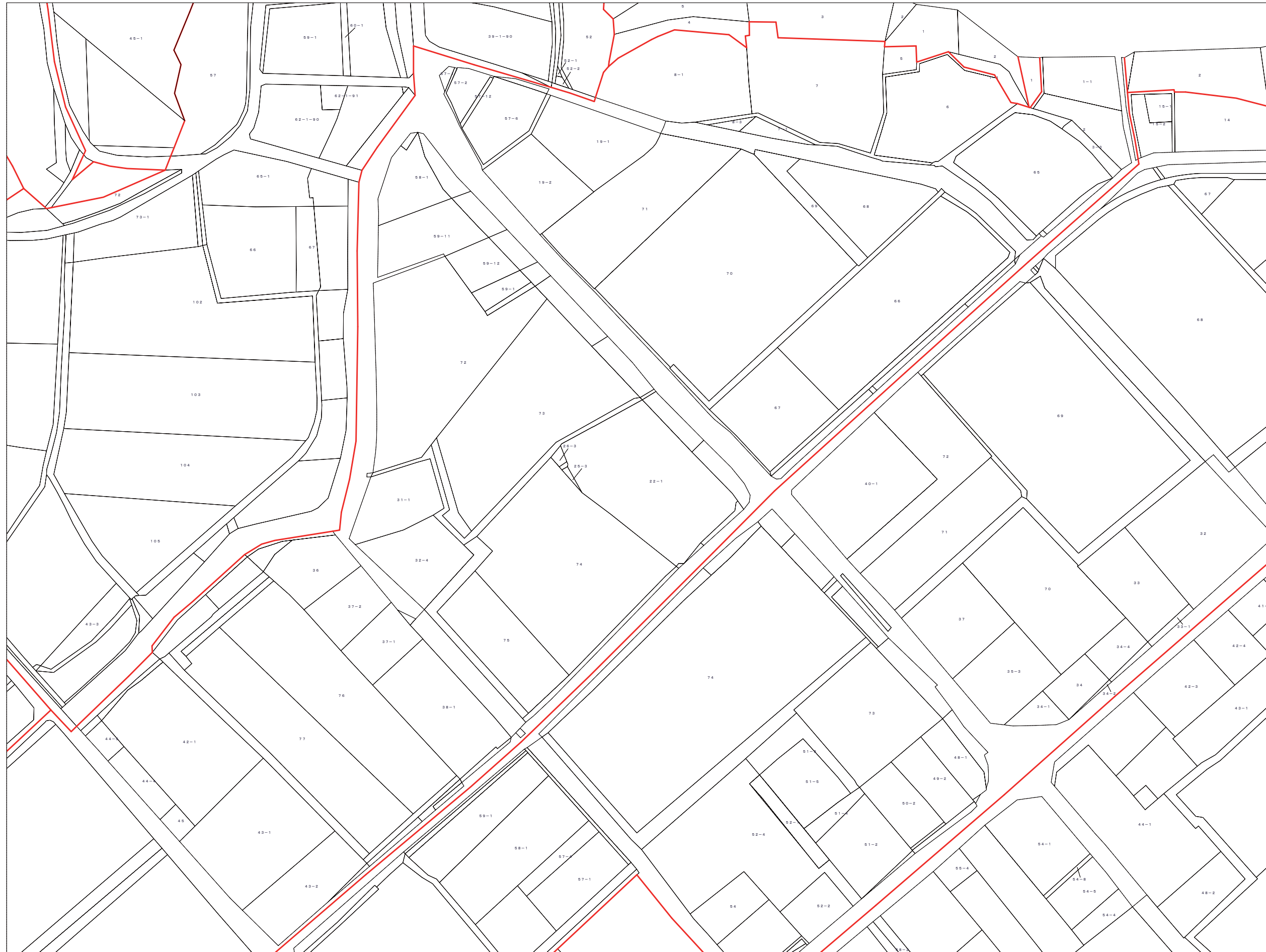
この図面は課税のために作成した図面です。権利関係等の根拠になるものではありません。




319-16	319-17	319-18	右 京 区 京 北
319-21	319-22	319-23	
328-1	328-2	328-3	



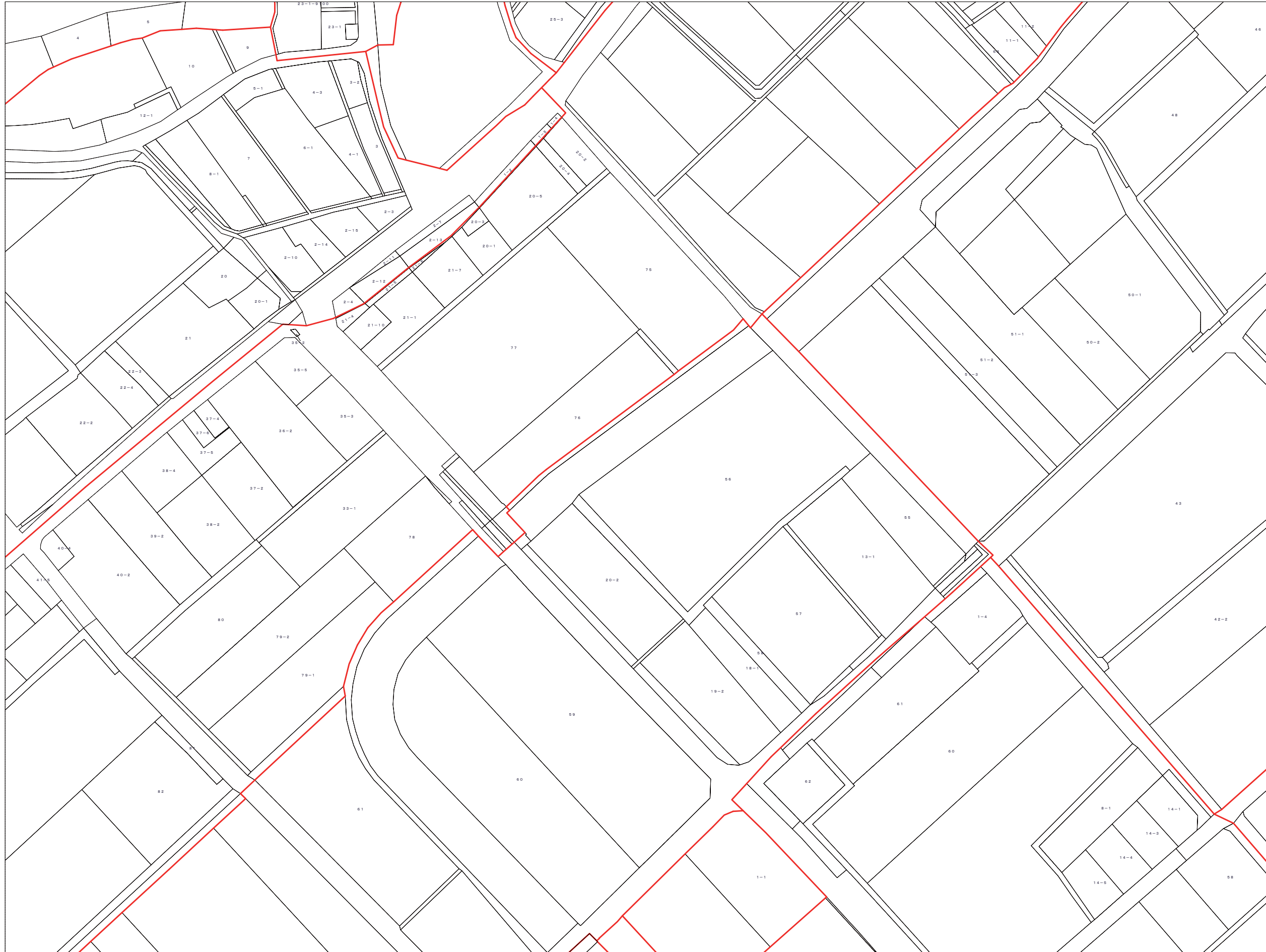
この図面は課税のために作成した図面です。権利関係等の根拠になるものではありません。




319-17	319-18	319-19	右 京 区 京 北
319-22	319-23	319-24	
328-2	328-3	328-4	



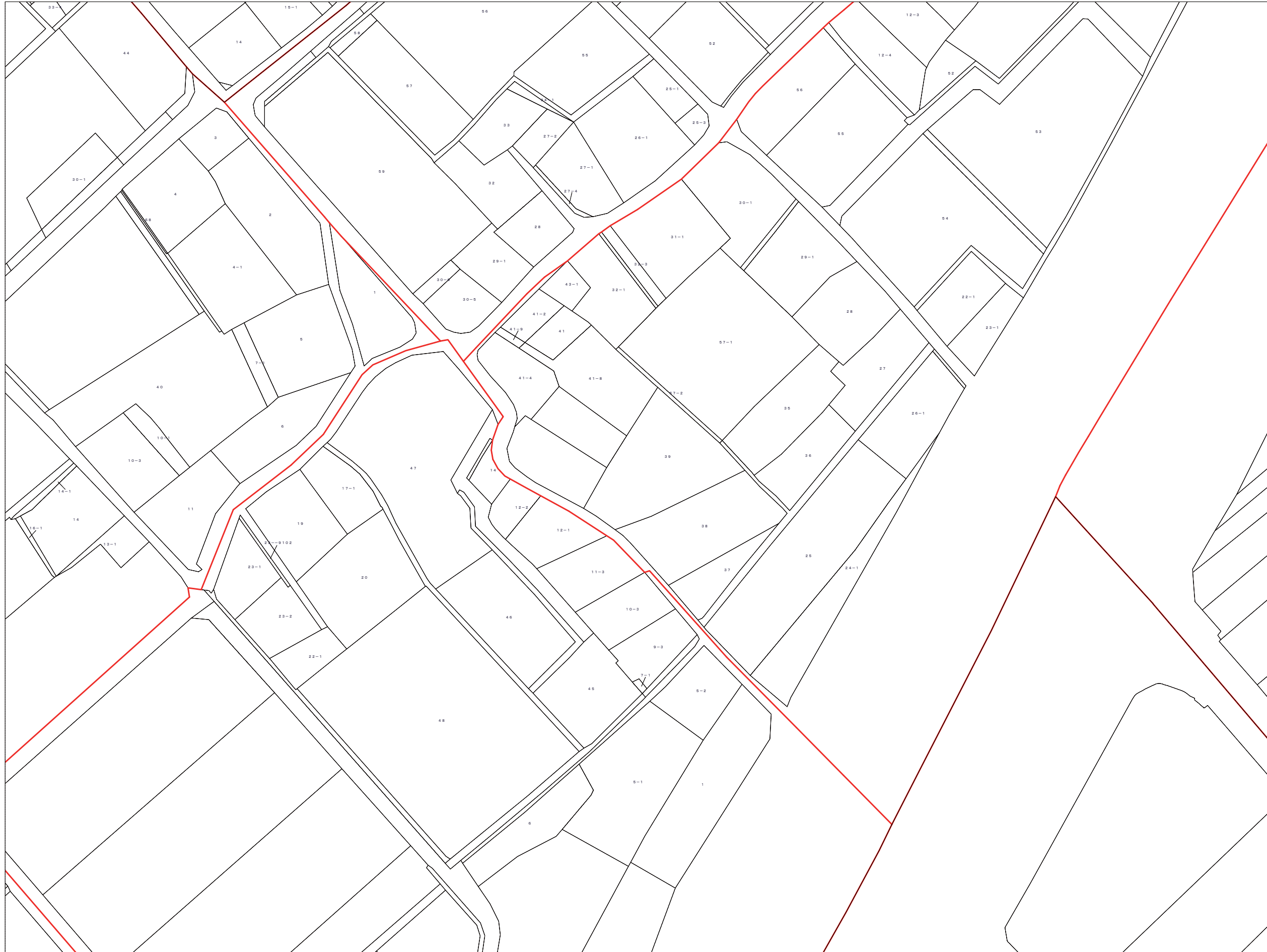
この図面は課税のために作成した図面です。権利関係等の根拠になるものではありません。




319-18	319-19	319-20	右京区 京北
319-23	319-24	319-25	
328-3	328-4	328-5	



この図面は課税のために作成した図面です。権利関係等の根拠になるものではありません。

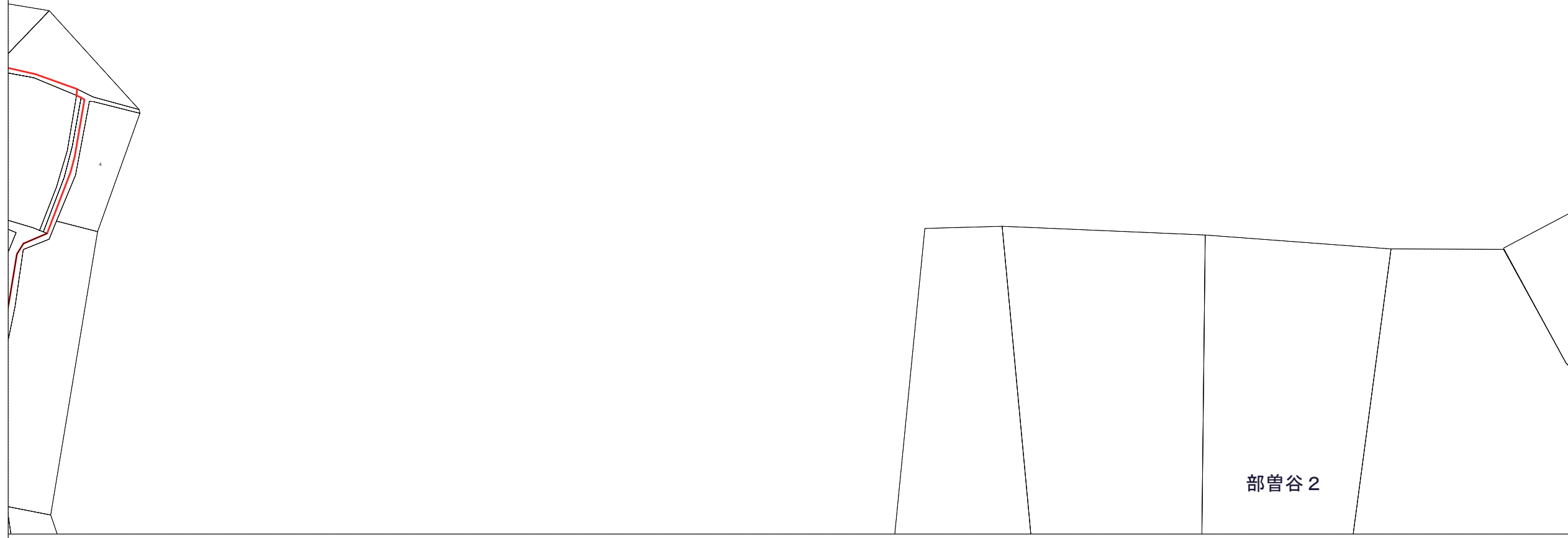



319-19	319-20	320-16	右 京 区 京 北
319-24	319-25	320-21	
328-4	328-5		



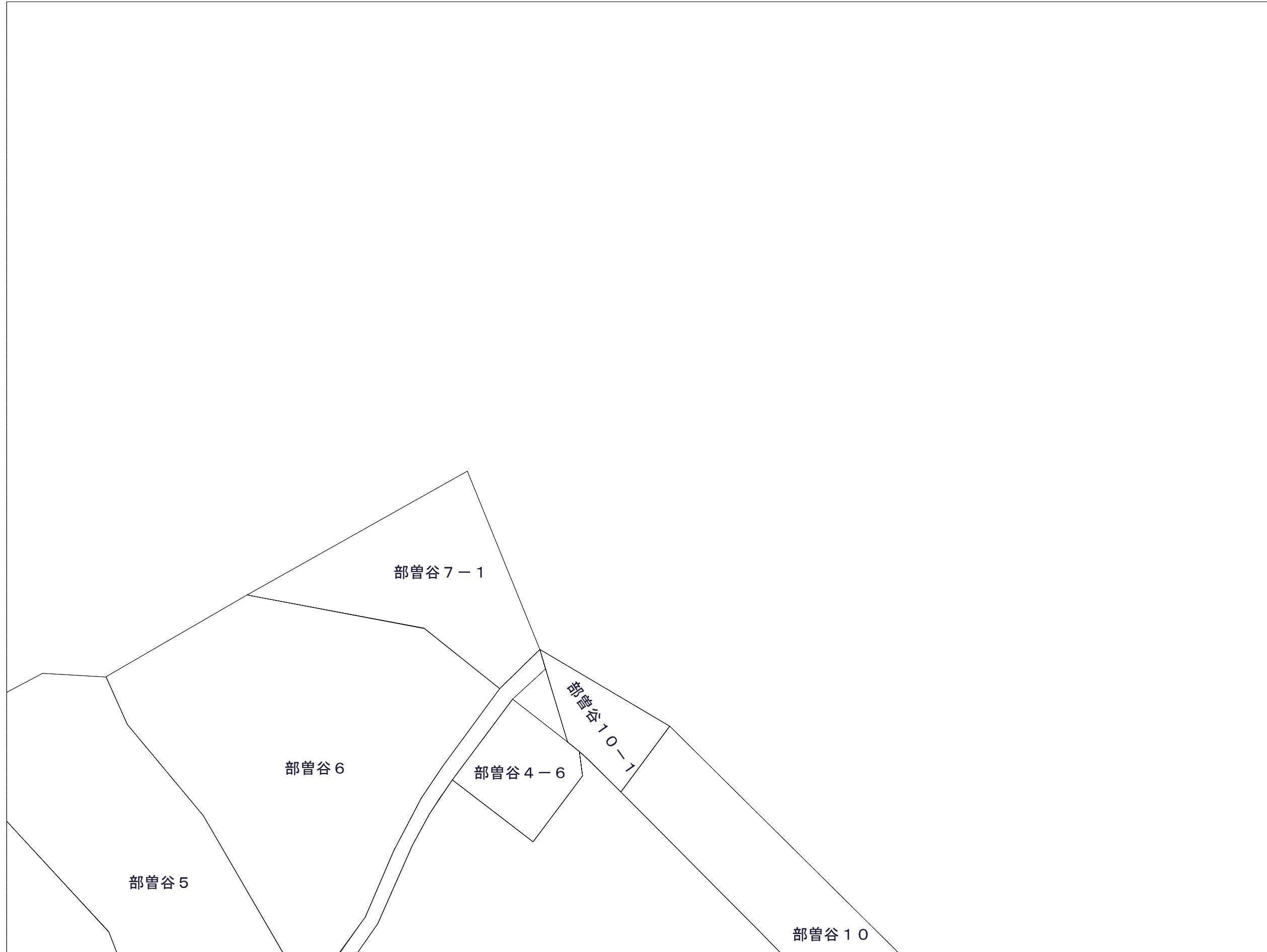

この図面は課税のために作成した図面です。権利関係等の根拠になるものではありません。

			右 京 区 京 北
319-5	320-1	320-2	
319-10	320-6	320-7	




この図面は課税のために作成した図面です。権利関係等の根拠になるものではありません。

			右 京 区 京 北
320-1	320-2	320-3	
320-6	320-7	320-8	

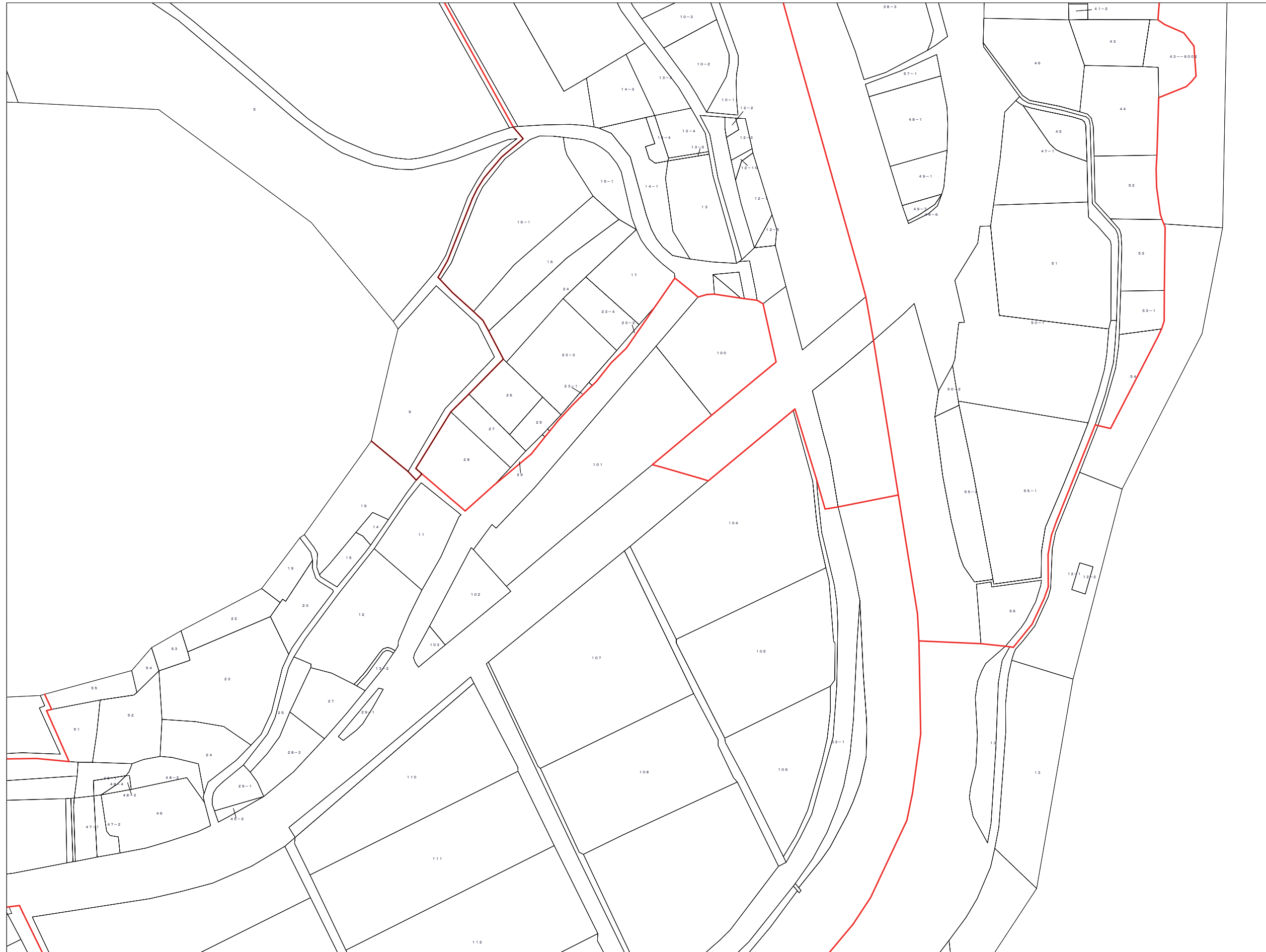


この図面は課税のために作成した図面です。権利関係等の根拠になるものではありません。


		312-24	右 京 区 京 北
320-2	320-3	320-4	
320-7	320-8	320-9	




この図面は課税のために作成した図面です。権利関係等の根拠になるものではありません。



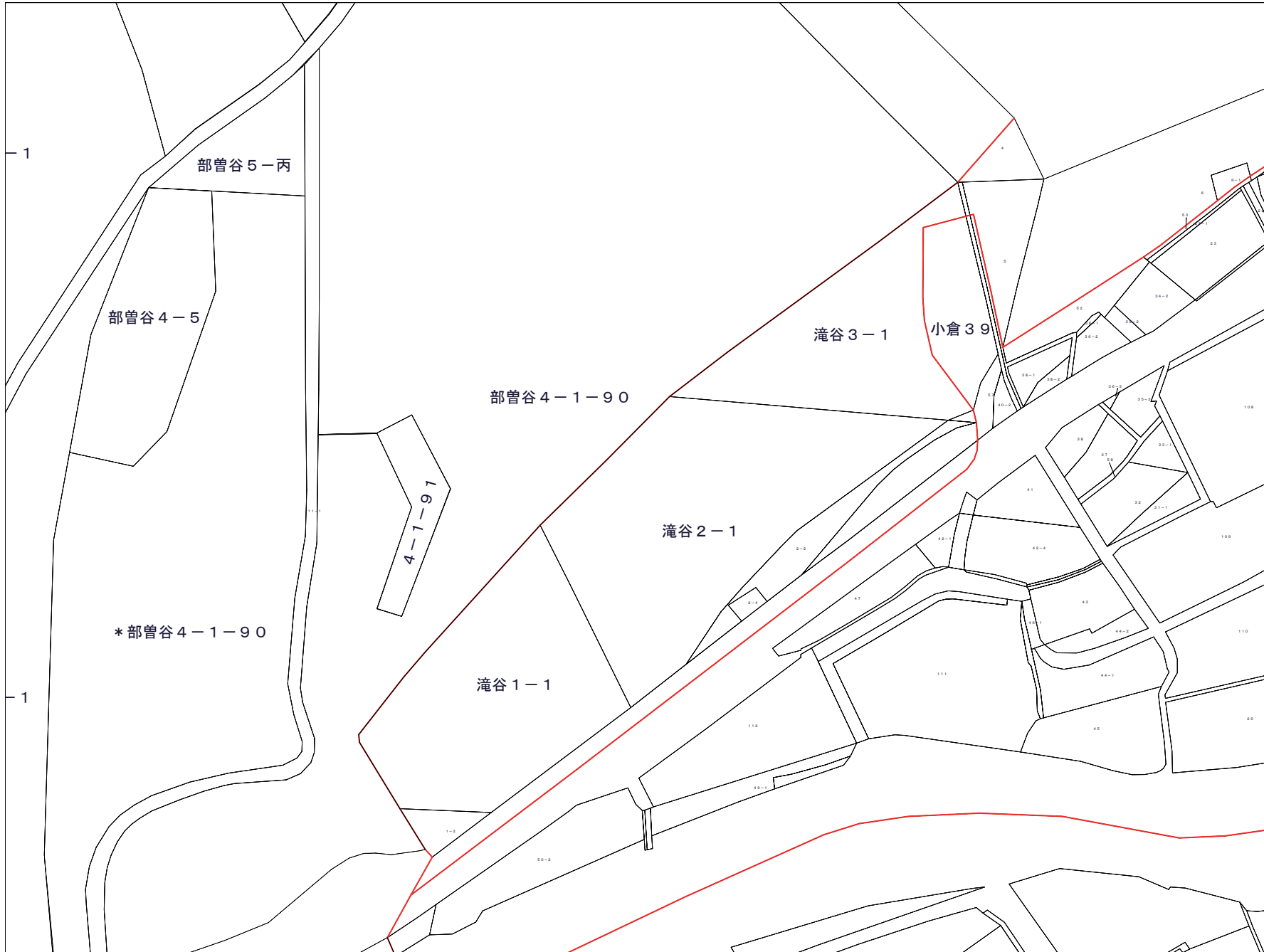
	312-24		右京区 京北
320-3	320-4		
320-8	320-9		



この図面は課税のために作成した図面です。権利関係等の根拠になるものではありません。




320-1	320-2	320-3	右 京 区 京 北
320-6	320-7	320-8	
320-11	320-12	320-13	



この図面は課税のために作成した図面です。権利関係等の根拠になるものではありません。




320-2	320-3	320-4	右 京 区 京 北
320-7	320-8	320-9	
320-12	320-13		



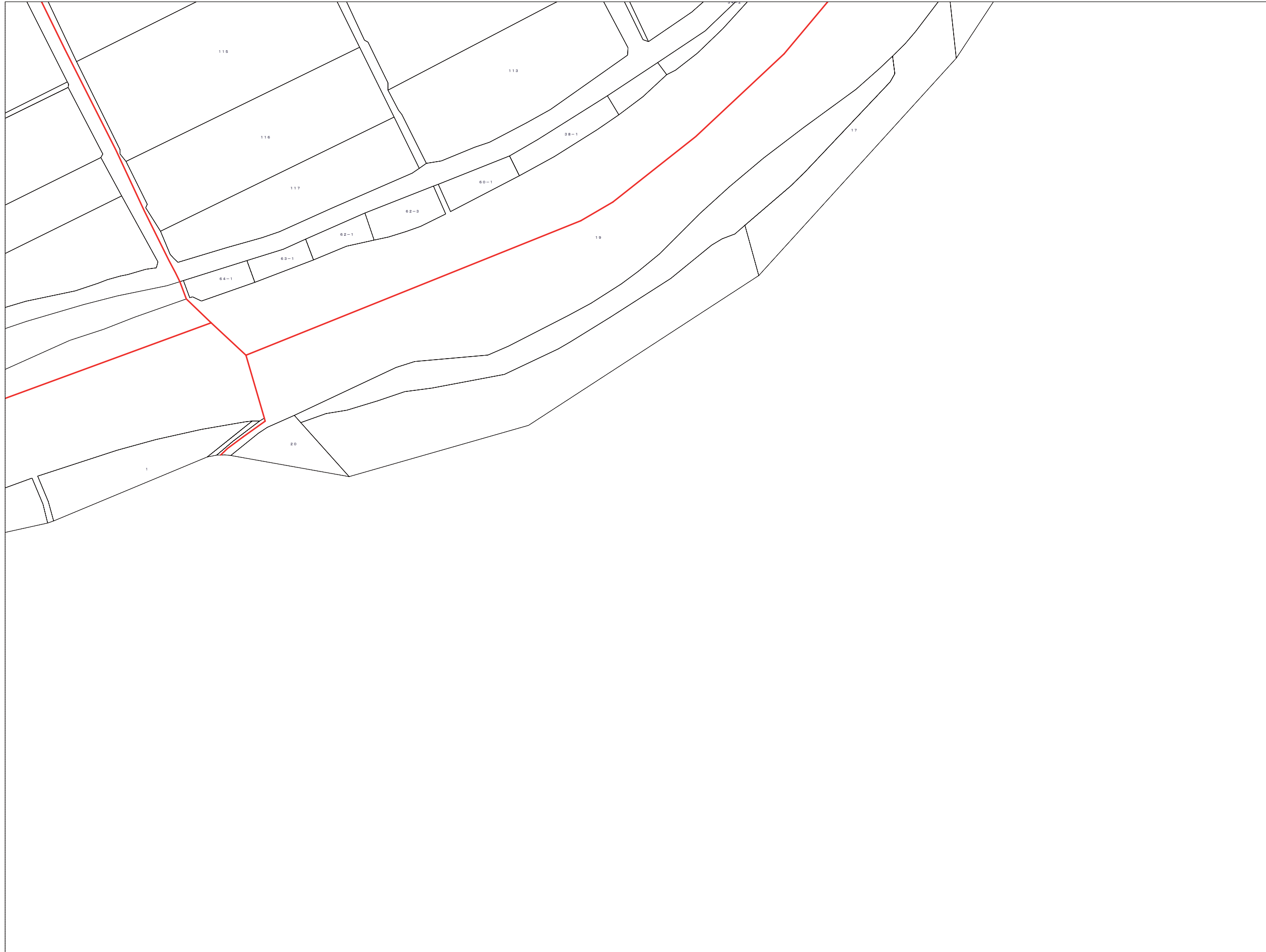
この図面は課税のために作成した図面です。権利関係等の根拠になるものではありません。




320-2	320-3	320-4	右 京 区 京 北
320-7	320-8	320-9	
320-12	320-13		



この図面は課税のために作成した図面です。権利関係等の根拠になるものではありません。



320-3	320-4		右京区 京北
320-8	320-9		
320-13			



この図面は課税のために作成した図面です。権利関係等の根拠になるものではありません。



319-10	320-6	320-7	右京区 京北
319-15	320-11	320-12	
319-20	320-16	320-17	



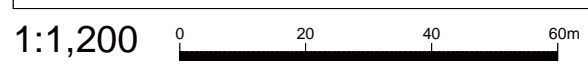
この図面は課税のために作成した図面です。権利関係等の根拠になるものではありません。



320-6	320-7	320-8	右 京 区 京 北
320-11	320-12	320-13	
320-16	320-17	320-18	




この図面は課税のために作成した図面です。権利関係等の根拠になるものではありません。






320-7	320-8	320-9	右 京 区 京 北
320-12	320-13		
320-17	320-18		



この図面は課税のために作成した図面です。権利関係等の根拠になるものではありません。




319-15	320-11	320-12	右 京 区 京 北
319-20	320-16	320-17	
319-25	320-21		



この図面は課税のために作成した図面です。権利関係等の根拠になるものではありません。



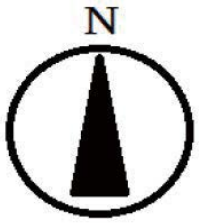
320-11	320-12	320-13	右 京 区 京 北
320-16	320-17	320-18	
320-21			



この図面は課税のために作成した図面です。権利関係等の根拠になるものではありません。




320-12	320-13		右 京 区 京 北
320-17	320-18		



この図面は課税のために作成した図面です。権利関係等の根拠になるものではありません。




319-20	320-16	320-17	右京区 京北
319-25	320-21		
328-5			

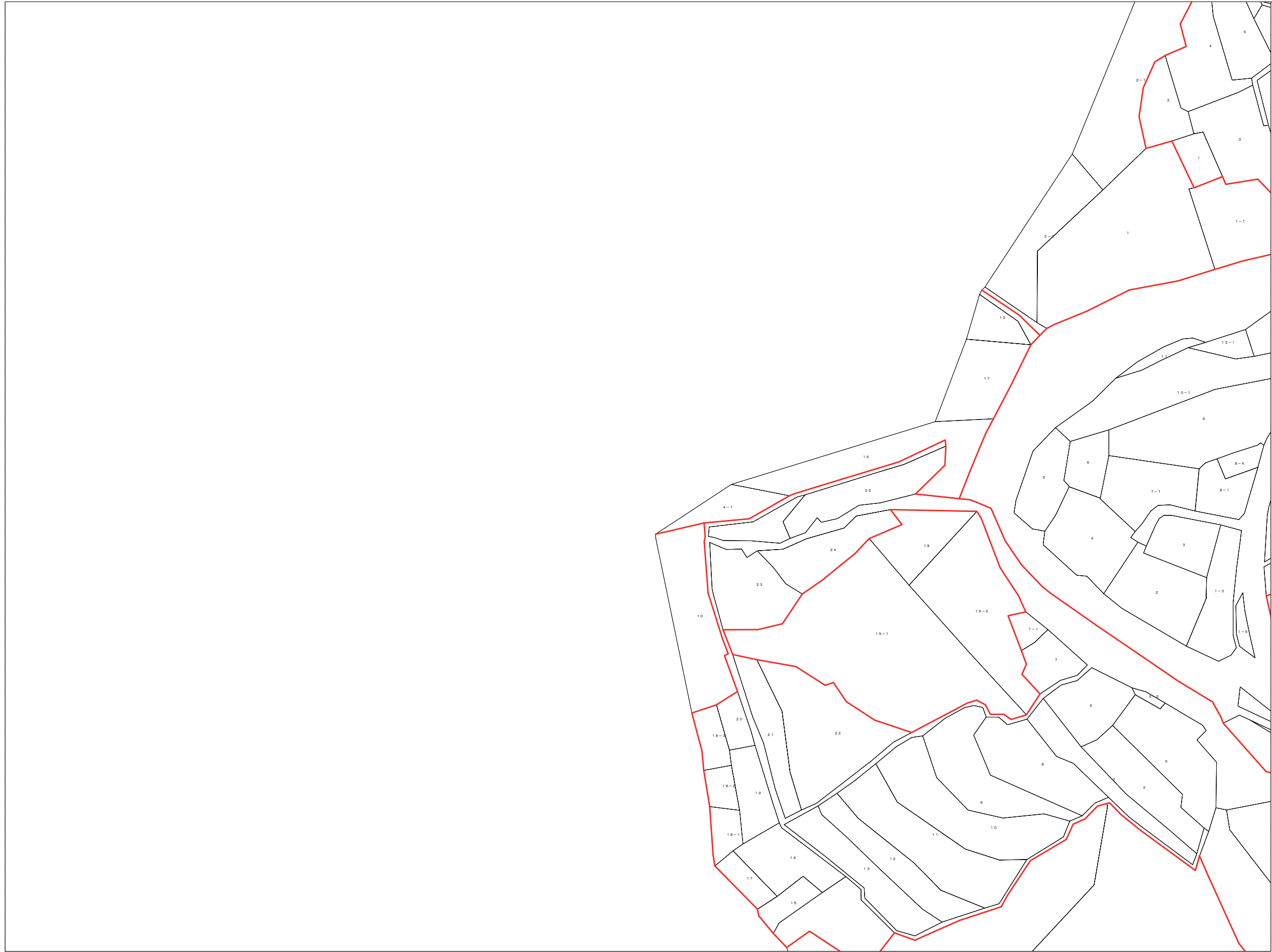


この図面は課税のために作成した図面です。権利関係等の根拠になるものではありません。

		48-21	右 京 区 京 北
	322-5	323-1	
	322-10	323-6	



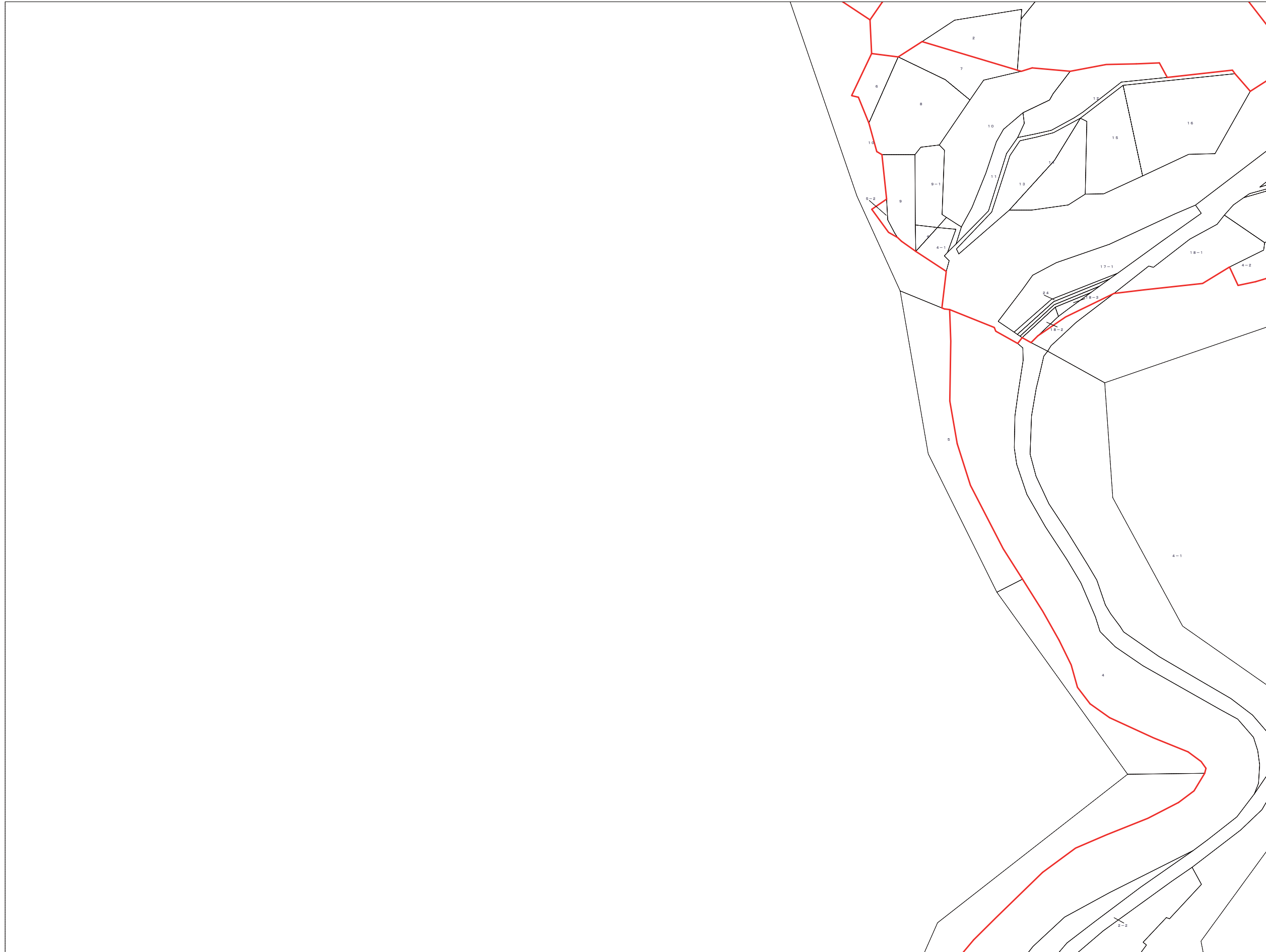
この図面は課税のために作成した図面です。権利関係等の根拠になるものではありません。



	322-5	323-1	右 京 区 京 北
	322-10	323-6	
	322-15	323-11	




この図面は課税のために作成した図面です。権利関係等の根拠になるものではありません。



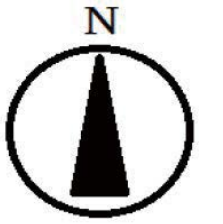
	322-10	323-6	右京区 京北
	322-15	323-11	
	322-20		



この図面は課税のために作成した図面です。権利関係等の根拠になるものではありません。




	322-15	323-11	右 京 区 京 北
	322-20		



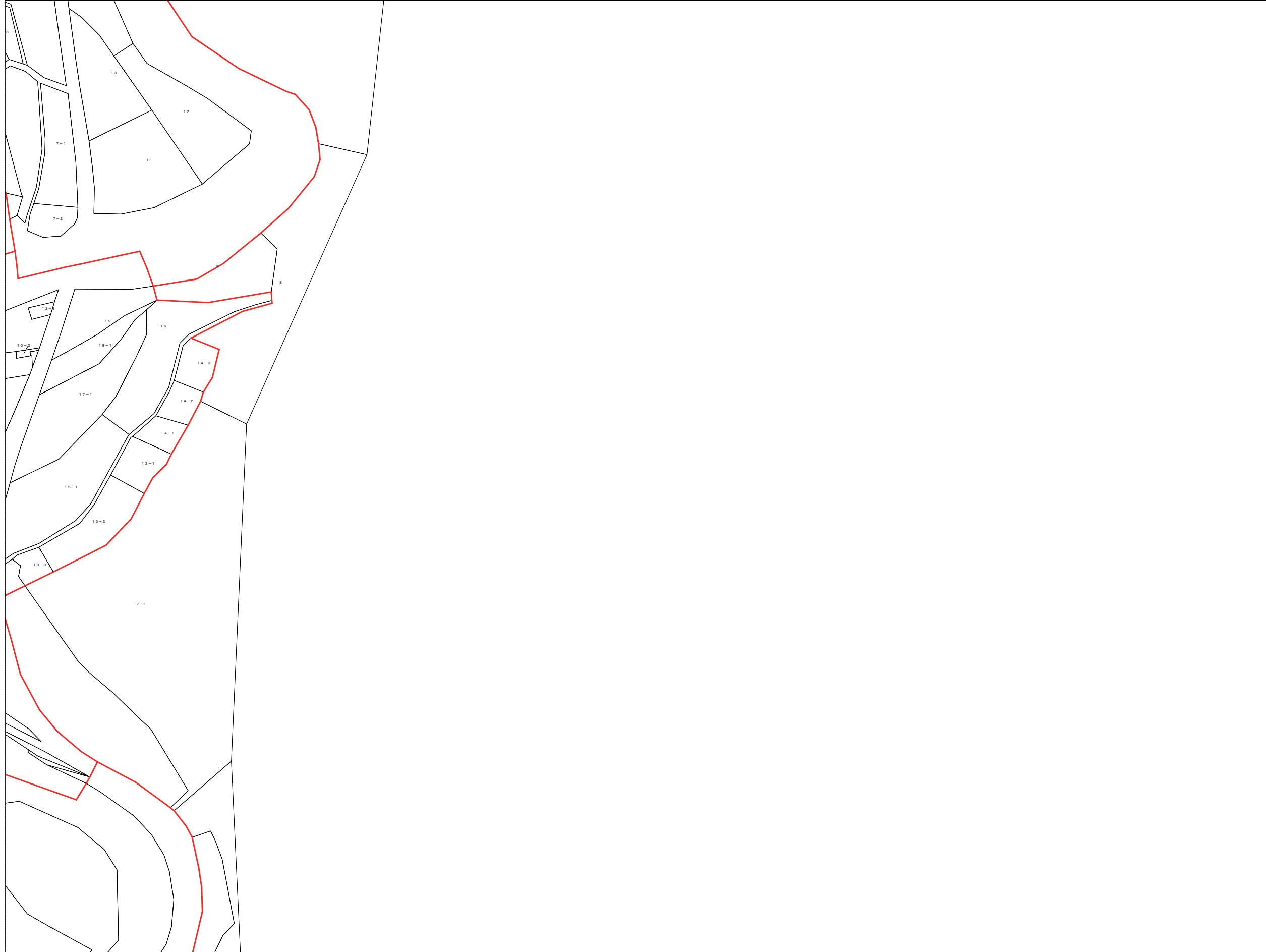
この図面は課税のために作成した図面です。権利関係等の根拠になるものではありません。




	48-21	48-22	右京区 京北
322-5	323-1		
322-10	323-6		



この図面は課税のために作成した図面です。権利関係等の根拠になるものではありません。




322-5	323-1		右京区 京北
322-10	323-6		
322-15	323-11		



この図面は課税のために作成した図面です。権利関係等の根拠になるものではありません。




322-10	323-6		右 京 区 京 北
322-15	323-11		
322-20			

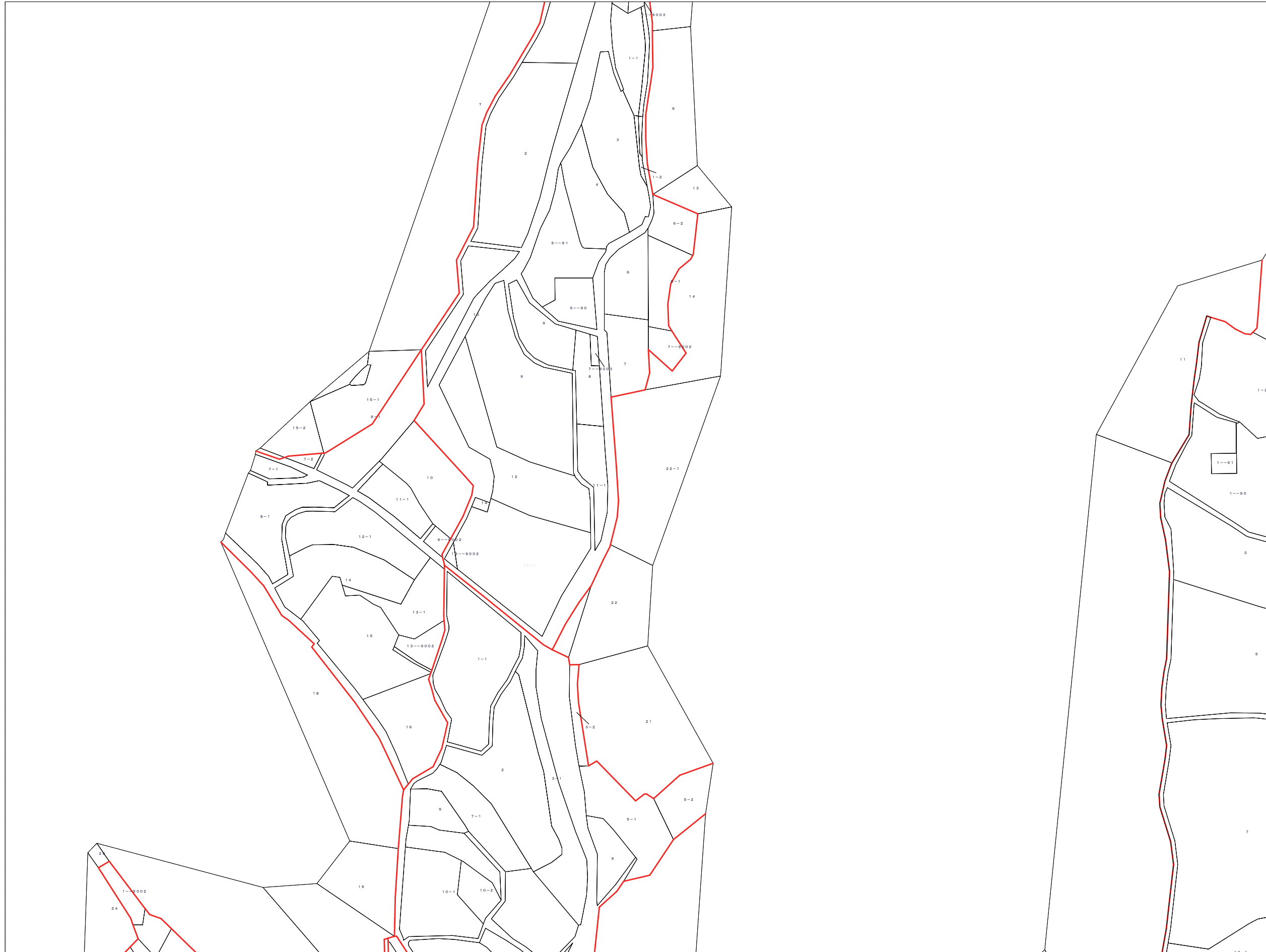


この図面は課税のために作成した図面です。権利関係等の根拠になるものではありません。


			右 京 区 京 北
	324-5		
	324-10	325-6	



この図面は課税のために作成した図面です。権利関係等の根拠になるものではありません。



	324-5		右京区 京北
	324-10	325-6	
	324-15	325-11	



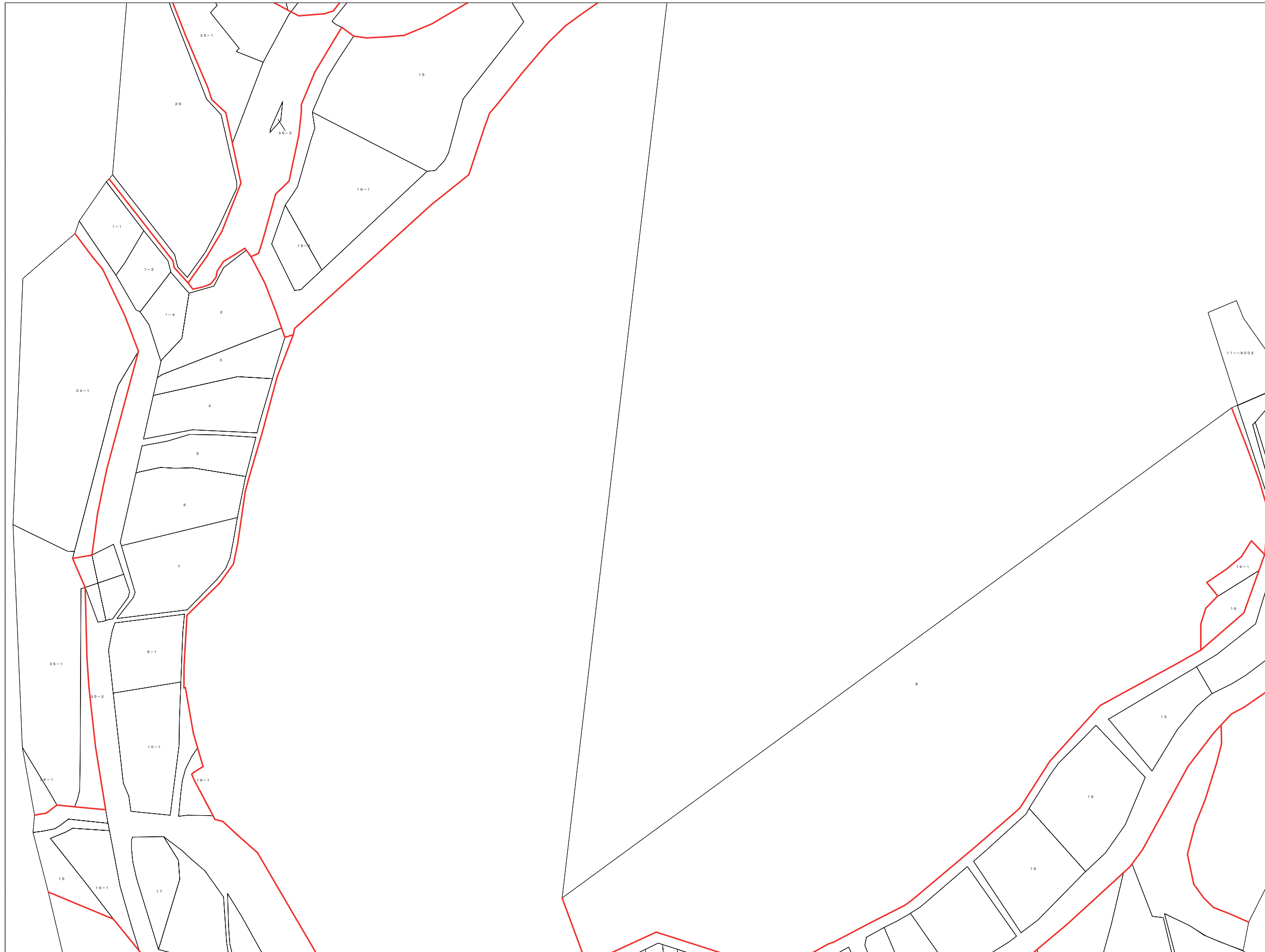
この図面は課税のために作成した図面です。権利関係等の根拠になるものではありません。



324-10	325-6	右 京 区 京 北
324-15	325-11	
324-20	325-16	



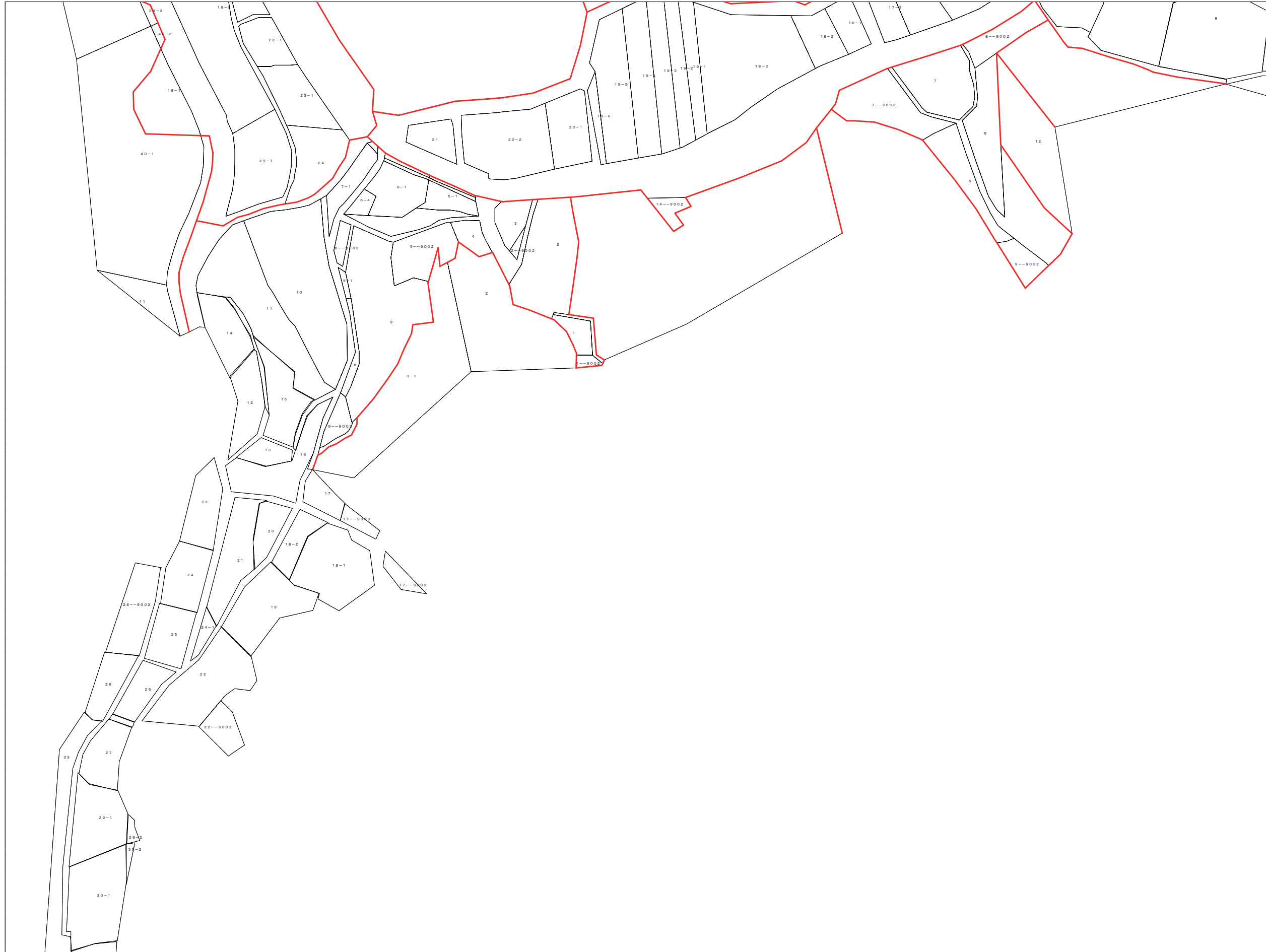
この図面は課税のために作成した図面です。権利関係等の根拠になるものではありません。




	324-15	325-11	右 京 区 京 北
	324-20	325-16	
	324-25	325-21	



この図面は課税のために作成した図面です。権利関係等の根拠になるものではありません。

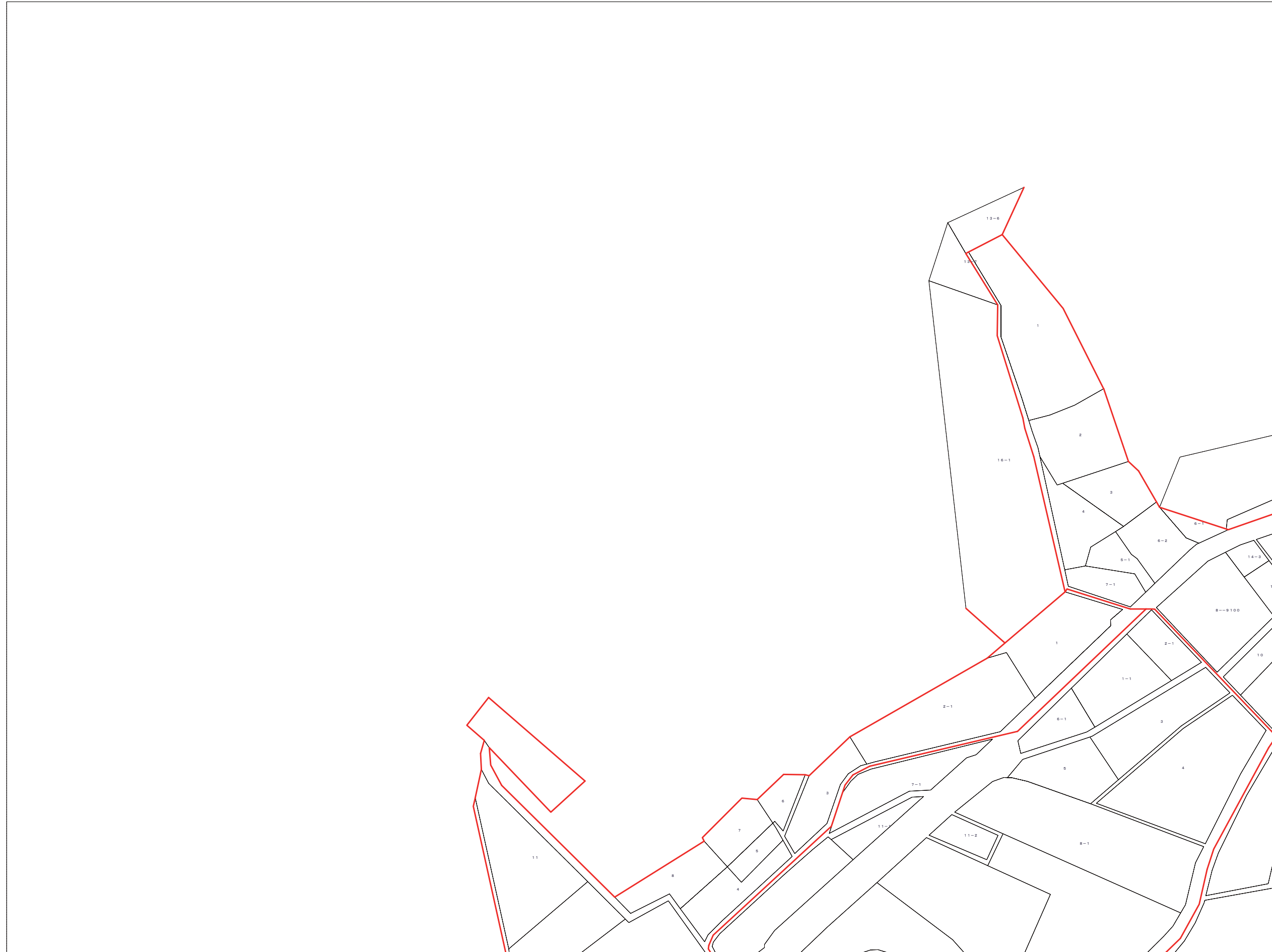



	324-20	325-16	右京区 京北
	324-25	325-21	



この図面は課税のために作成した図面です。権利関係等の根拠になるものではありません。


	316-24	316-25	右 京 区 京 北
	325-4	325-5	
325-8	325-9	325-10	



この図面は課税のために作成した図面です。権利関係等の根拠になるものではありません。




316-24	316-25	317-21	右京区 京北
325-4	325-5		
325-9	325-10	326-6	




この図面は課税のために作成した図面です。権利関係等の根拠になるものではありません。

324-5			右京区 京北
324-10	325-6		
324-15	325-11		

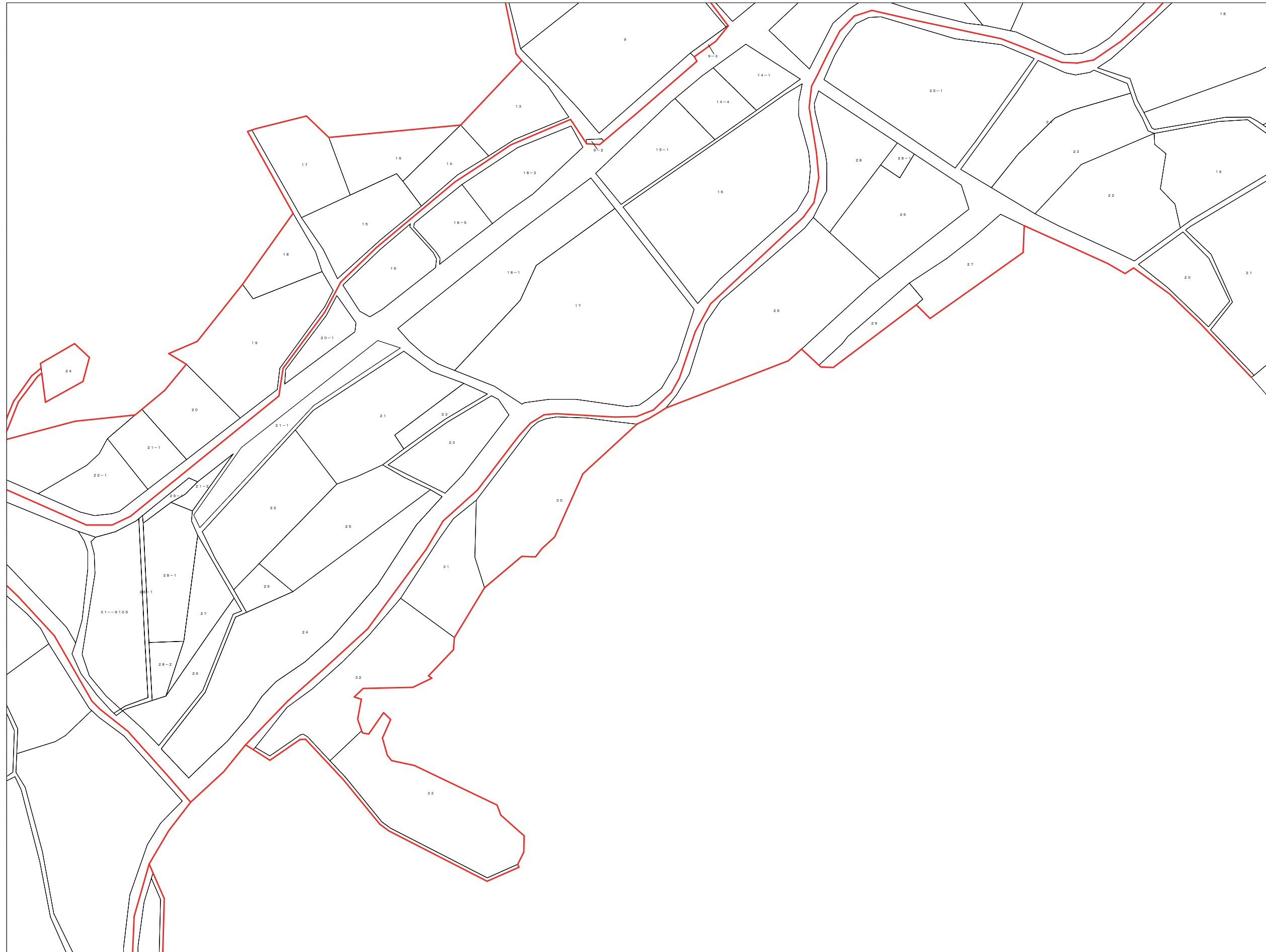


この図面は課税のために作成した図面です。権利関係等の根拠になるものではありません。


		325-4	右 京 区 京 北
	325-8	325-9	
	325-13	325-14	



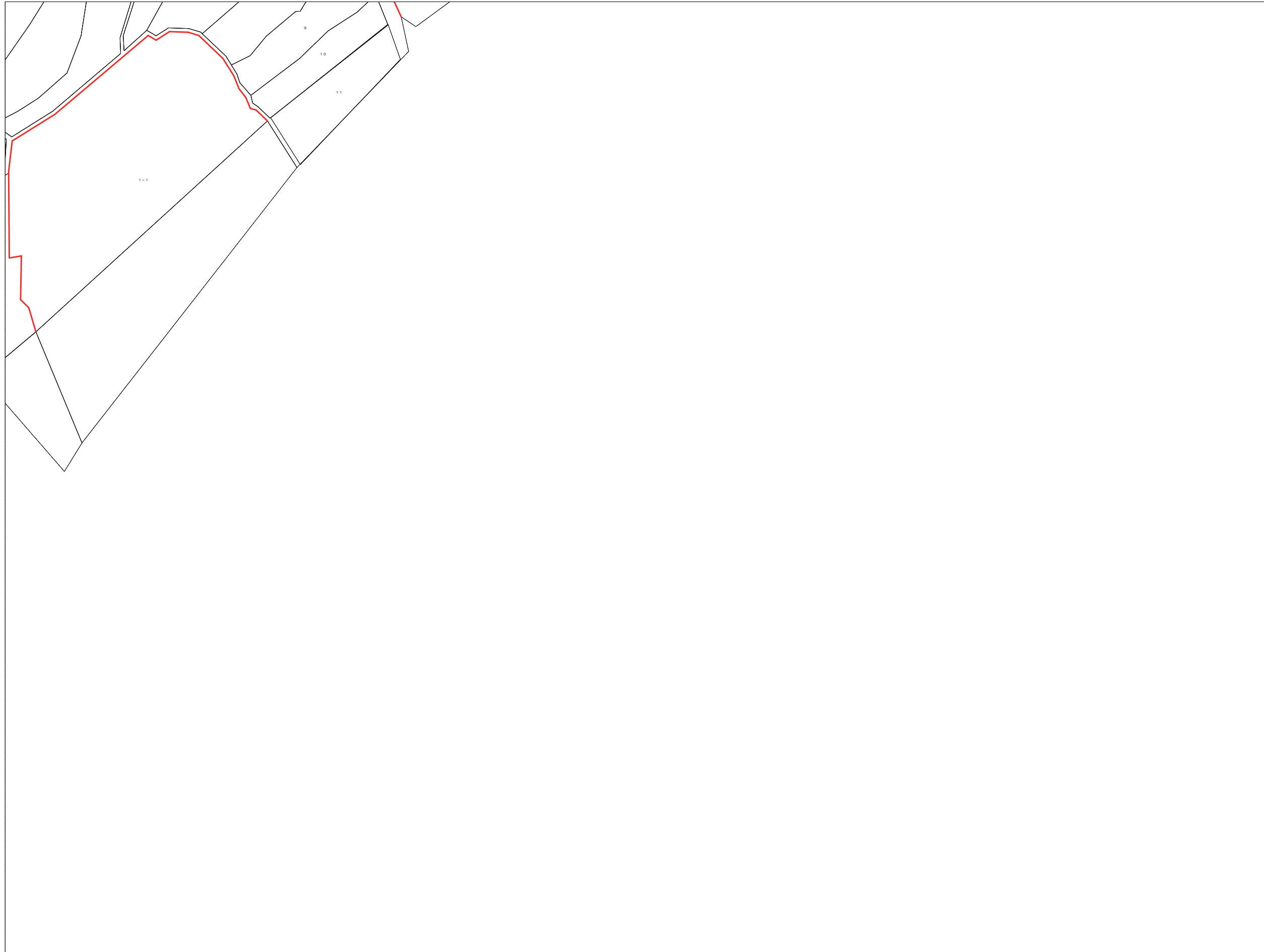
この図面は課税のために作成した図面です。権利関係等の根拠になるものではありません。



	325-4	325-5	右京区 京北
325-8	325-9	325-10	
325-13	325-14		



この図面は課税のために作成した図面です。権利関係等の根拠になるものではありません。




325-4	325-5		右 京 区 京 北
325-9	325-10	326-6	
325-14		326-11	



この図面は課税のために作成した図面です。権利関係等の根拠になるものではありません。



324-10	325-6	右 京 区 京 北
324-15	325-11	
324-20	325-16	



この図面は課税のために作成した図面です。権利関係等の根拠になるものではありません。




	325-8	325-9	右 京 区 京 北
	325-13	325-14	
	325-18	325-19	



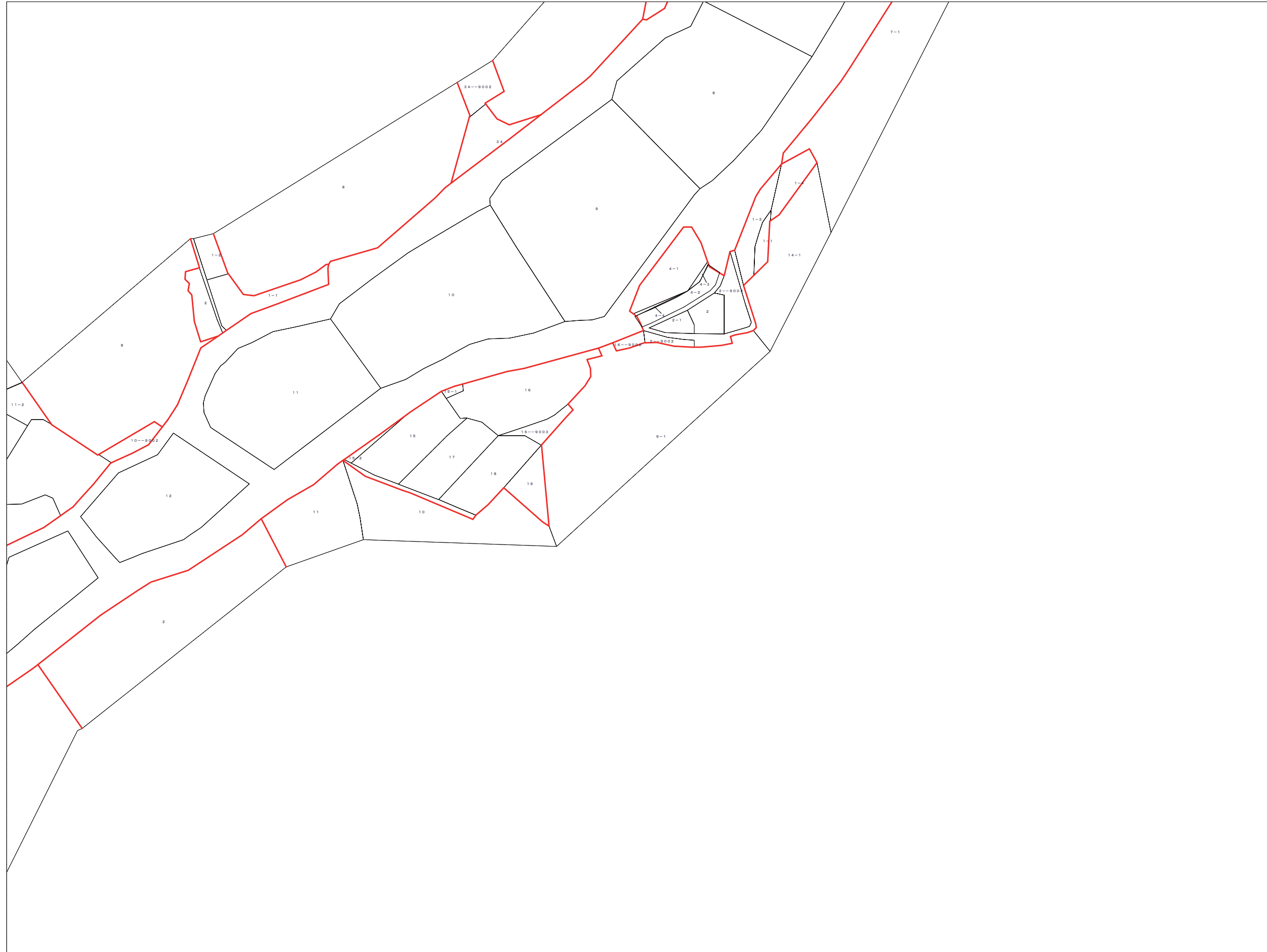
この図面は課税のために作成した図面です。権利関係等の根拠になるものではありません。




325-8	325-9	325-10	右京区 京北
325-13	325-14		
325-18	325-19		



この図面は課税のために作成した図面です。権利関係等の根拠になるものではありません。



324-15	325-11	右 京 区 京 北
324-20	325-16	
324-25	325-21	



この図面は課税のために作成した図面です。権利関係等の根拠になるものではありません。




	325-13	325-14	右 京 区 京 北
	325-18	325-19	
	325-23	325-24	



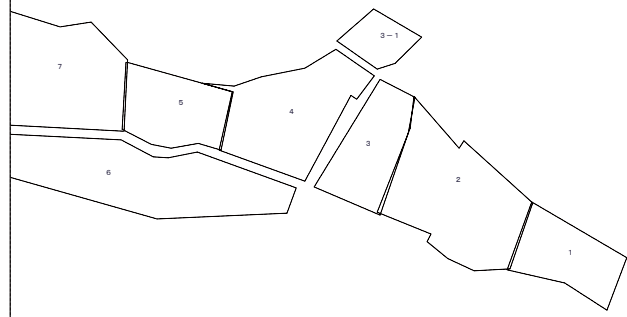
この図面は課税のために作成した図面です。権利関係等の根拠になるものではありません。




325-13	325-14		右 京 区 京 北
325-18	325-19		
325-23	325-24	325-25	



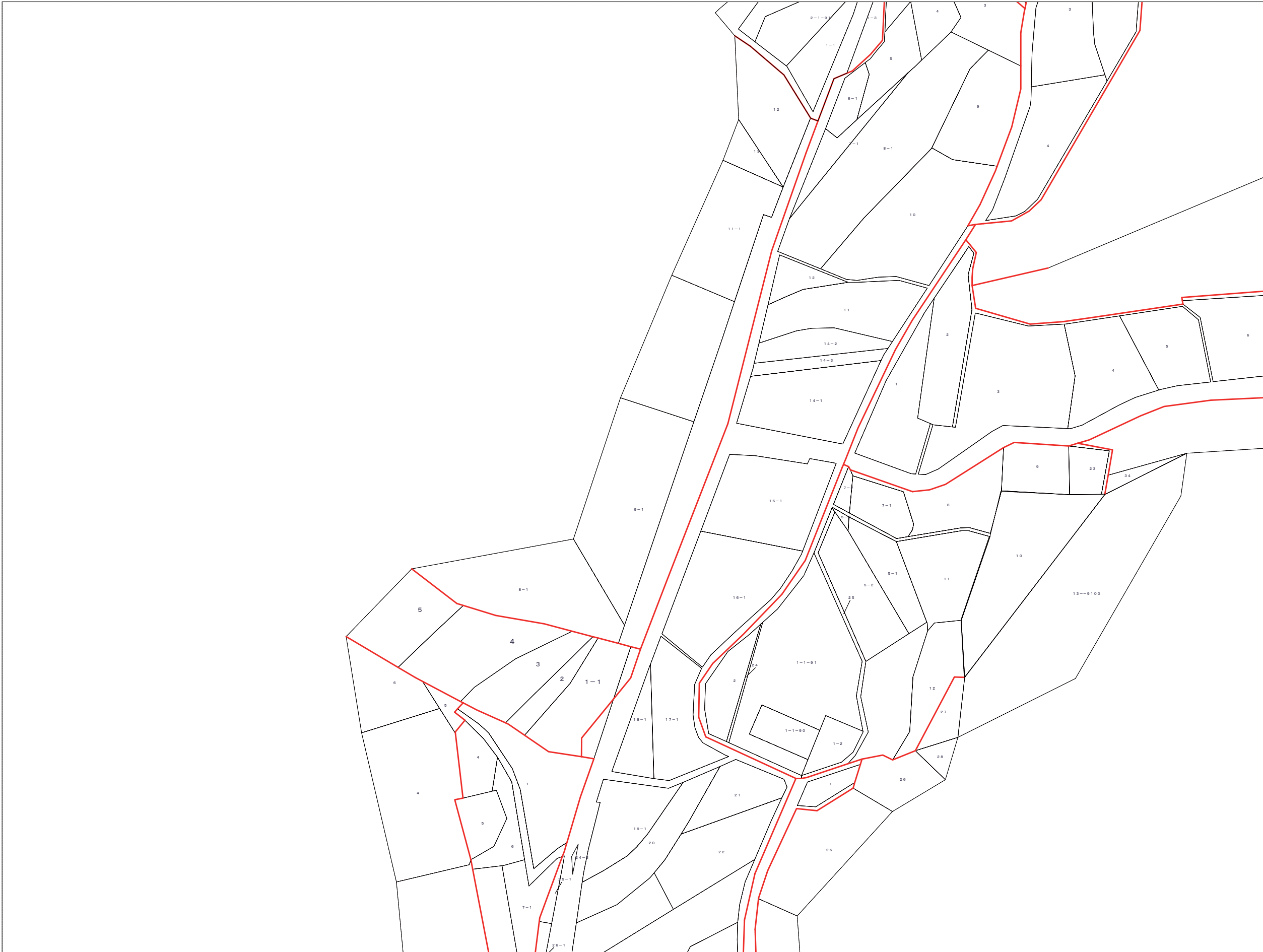
この図面は課税のために作成した図面です。権利関係等の根拠になるものではありません。



324-20	325-16		右 京 区 京 北
324-25	325-21		




この図面は課税のために作成した図面です。権利関係等の根拠になるものではありません。



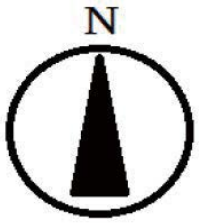
	325-18	325-19	右京区 京北
	325-23	325-24	
	331-3		



この図面は課税のために作成した図面です。権利関係等の根拠になるものではありません。

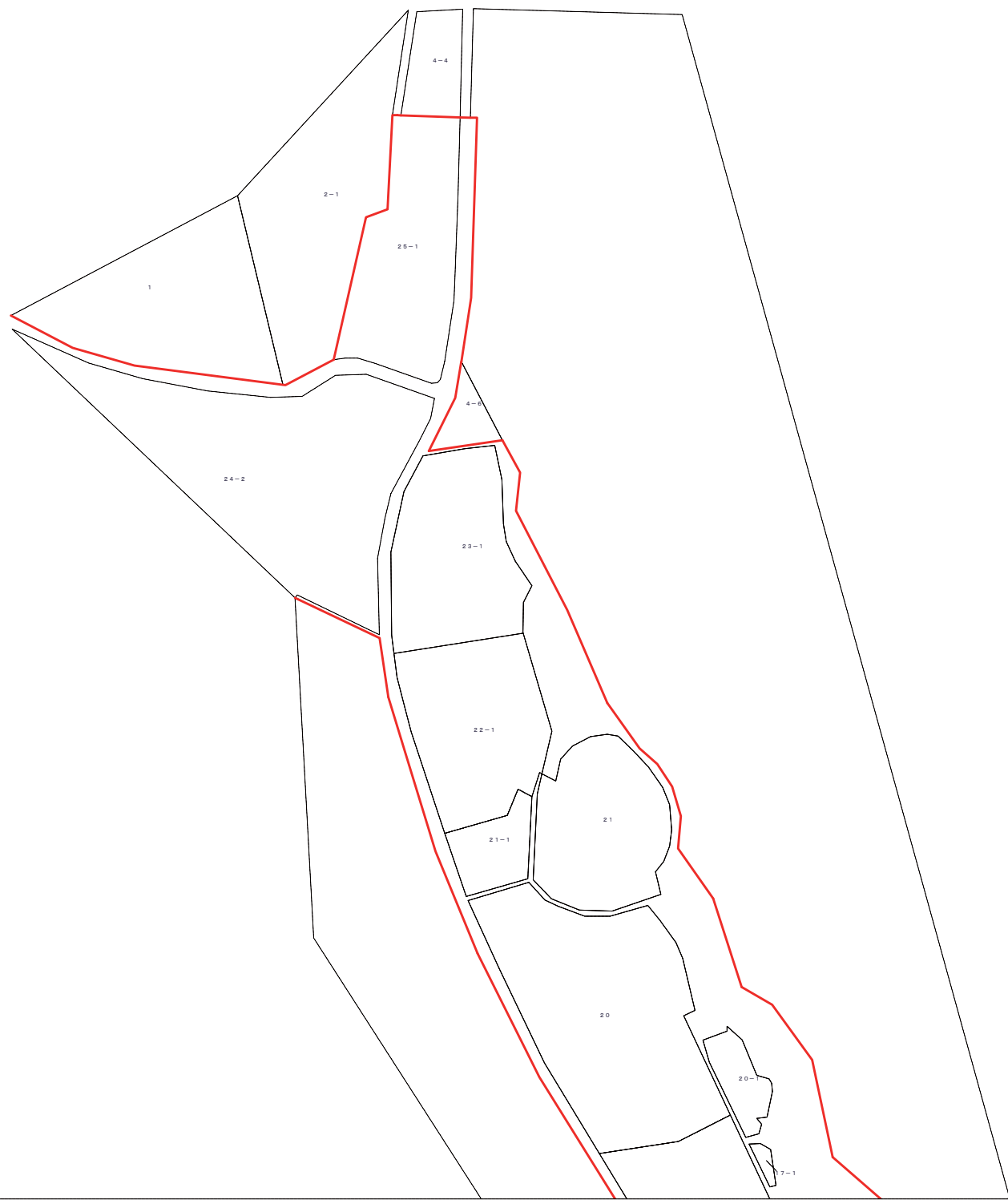



325-18	325-19		右 京 区 京 北
325-23	325-24	325-25	
331-3		331-5	



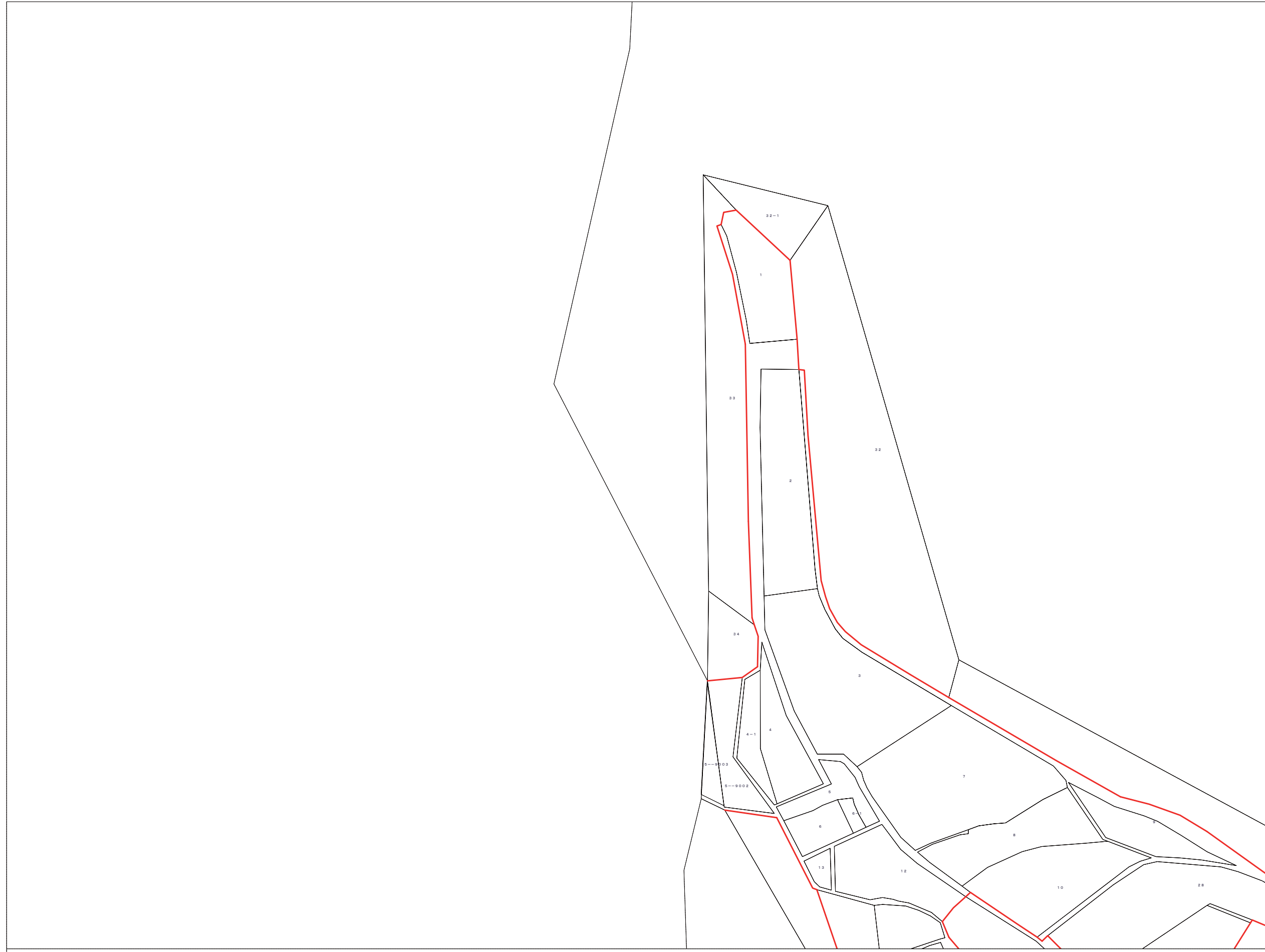

この図面は課税のために作成した図面です。権利関係等の根拠になるものではありません。

325-19		326-16	右 京 区 京 北
325-24	325-25	326-21	
	331-5	332-1	



この図面は課税のために作成した図面です。権利関係等の根拠になるものではありません。

317-21	317-22	317-23	右 京 区 京 北
	326-2	326-3	
326-6	326-7	326-8	



この図面は課税のために作成した図面です。権利関係等の根拠になるものではありません。

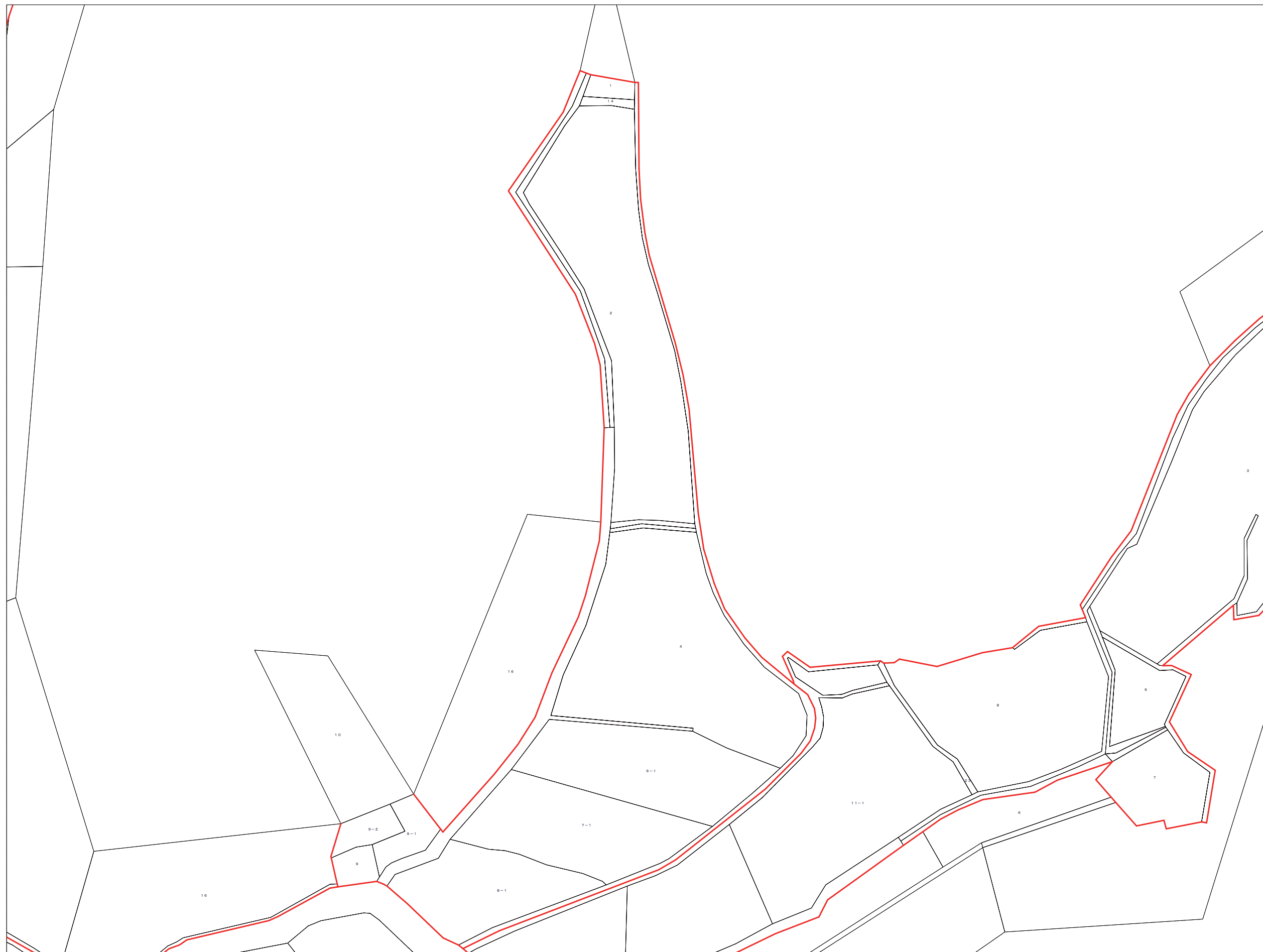
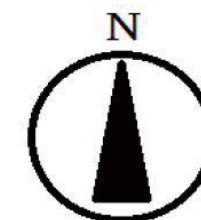


317-22	317-23	317-24	右京区 京北
326-2	326-3	326-4	
326-7	326-8	326-9	



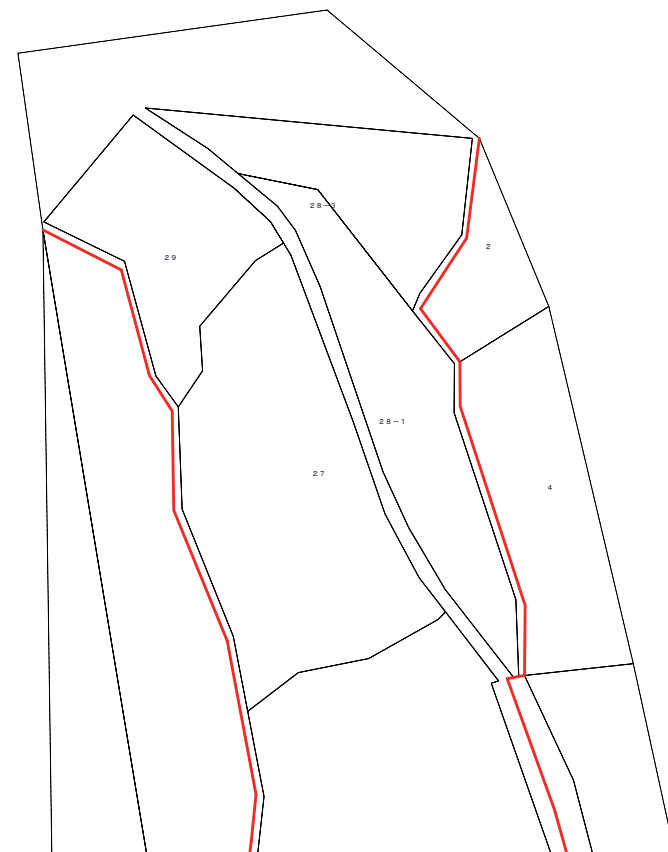

この図面は課税のために作成した図面です。権利関係等の根拠になるものではありません。

317-23	317-24		右 京 区 京 北
326-3	326-4		
326-8	326-9	326-10	



この図面は課税のために作成した図面です。権利関係等の根拠になるものではありません。

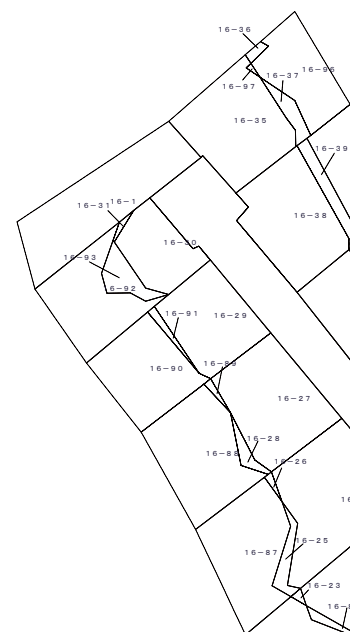

325-5		326-2	右 京 区 京 北
325-10	326-6	326-7	
	326-11	326-12	



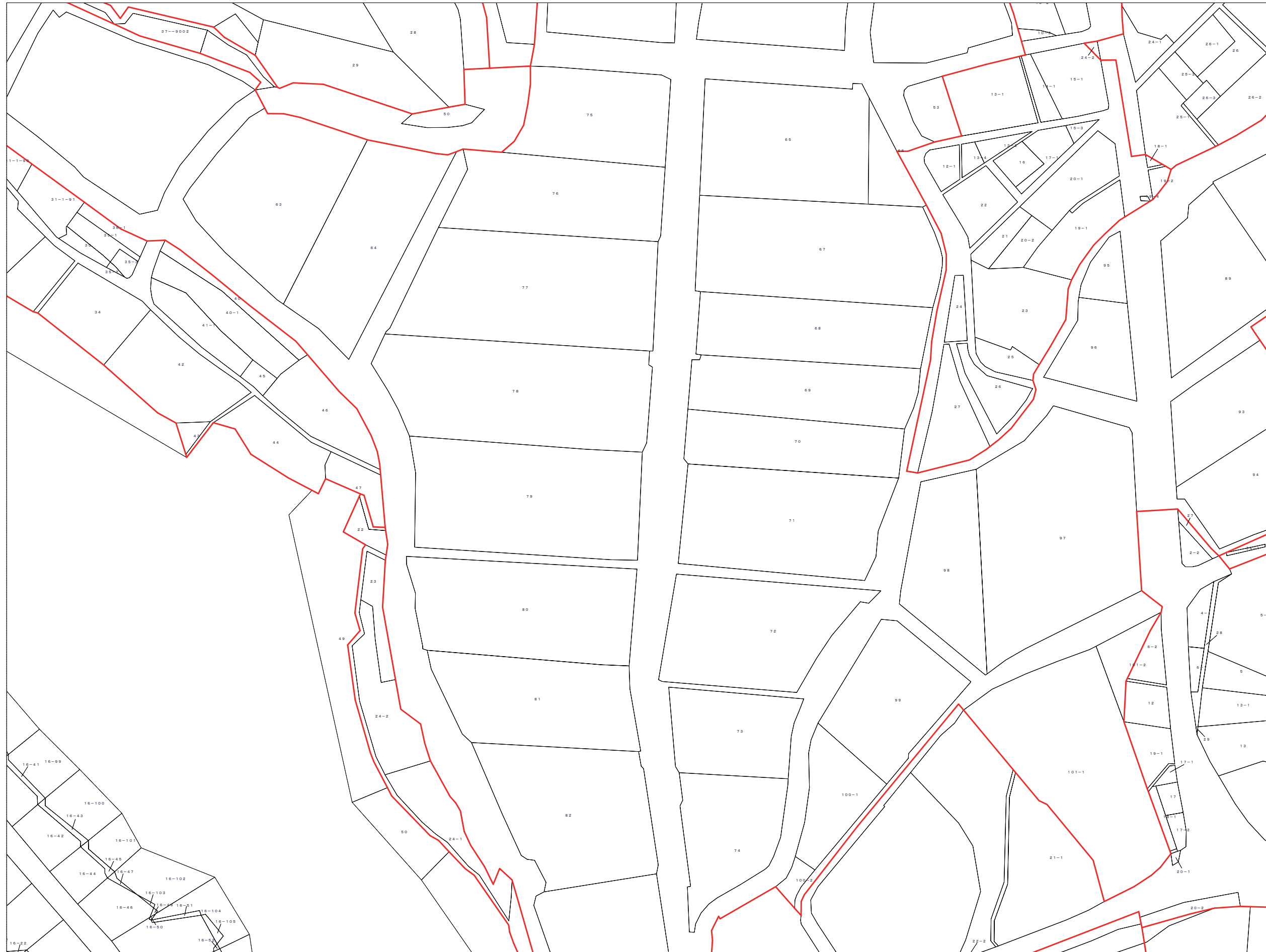
この図面は課税のために作成した図面です。権利関係等の根拠になるものではありません。




	326-2	326-3	右 京 区 京 北
326-6	326-7	326-8	
326-11	326-12	326-13	



この図面は課税のために作成した図面です。権利関係等の根拠になるものではありません。




326-2	326-3	326-4	右京区 京北
326-7	326-8	326-9	
326-12	326-13	326-14	



この図面は課税のために作成した図面です。権利関係等の根拠になるものではありません。

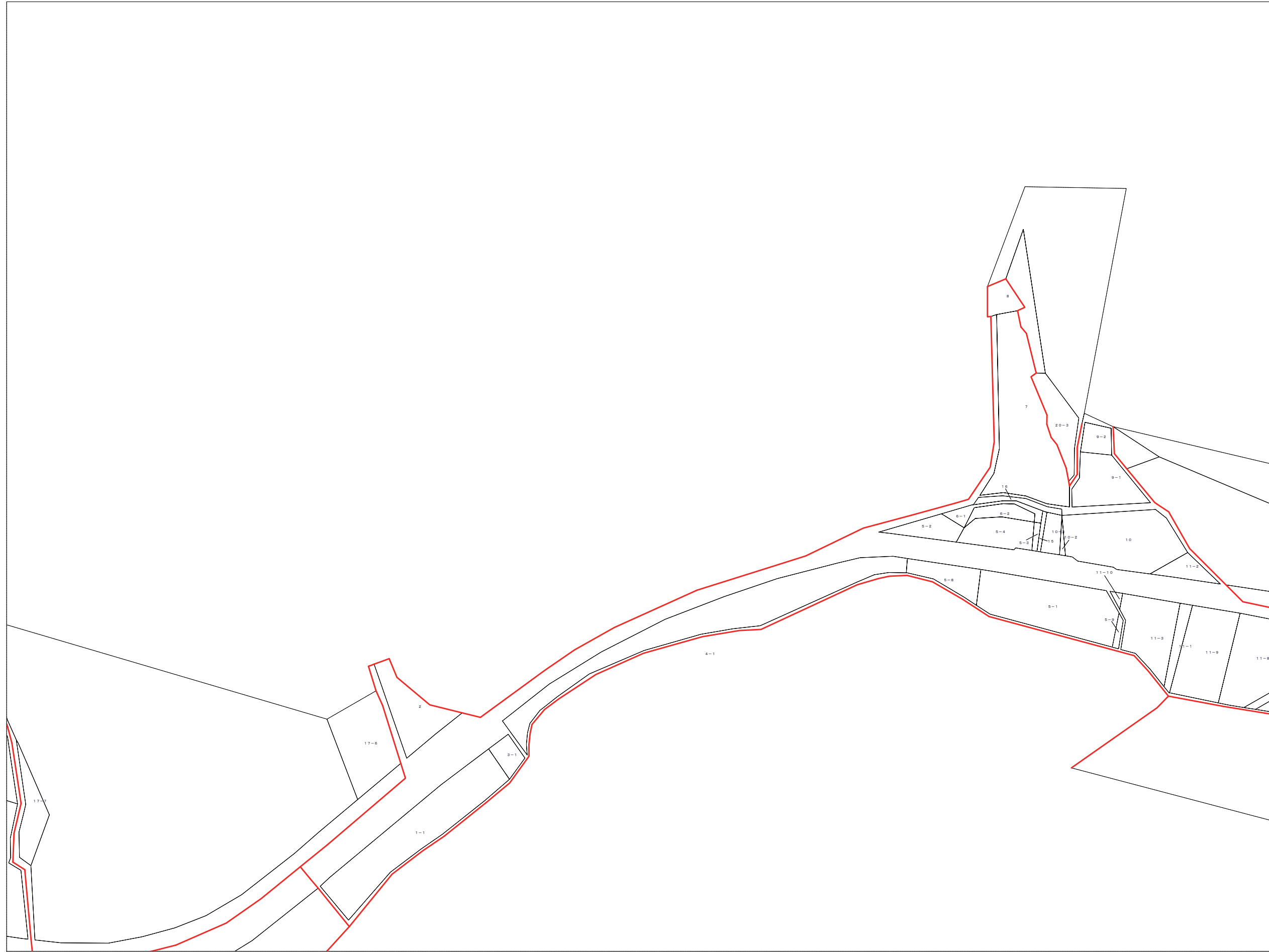



326-3	326-4		右京区 京北
326-8	326-9	326-10	
326-13	326-14	326-15	



この図面は課税のために作成した図面です。権利関係等の根拠になるものではありません。


326-4		327-1	右 京 区 京 北
326-9	326-10	327-6	
326-14	326-15	327-11	



この図面は課税のために作成した図面です。権利関係等の根拠になるものではありません。

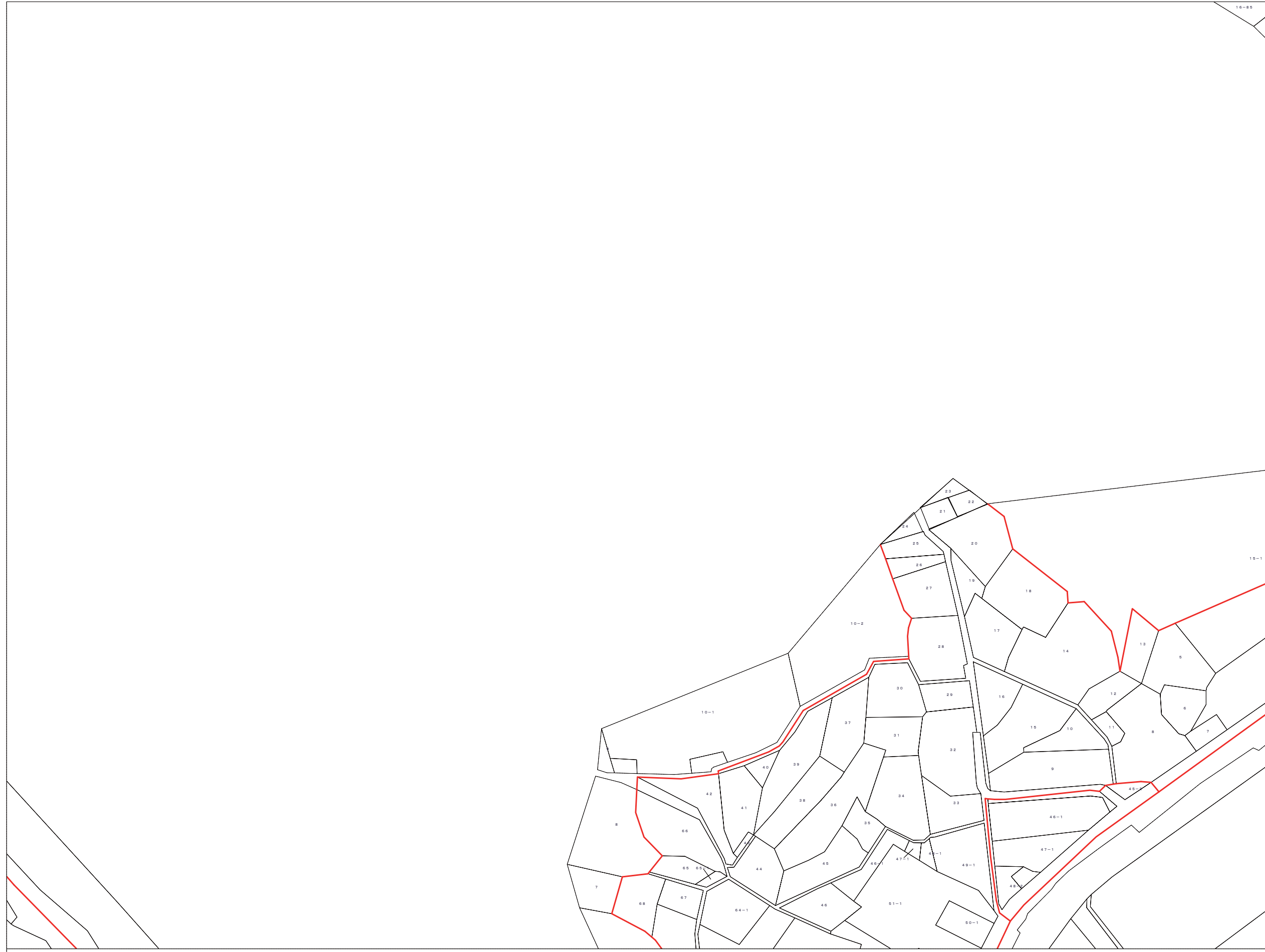



325-10	326-6	326-7	右 京 区 京 北
	326-11	326-12	
	326-16	326-17	



この図面は課税のために作成した図面です。権利関係等の根拠になるものではありません。


326-6	326-7	326-8	右 京 区 京 北
326-11	326-12	326-13	
326-16	326-17	326-18	



この図面は課税のために作成した図面です。権利関係等の根拠になるものではありません。



326-7	326-8	326-9	右京区 京北
326-12	326-13	326-14	
326-17	326-18		



この図面は課税のために作成した図面です。権利関係等の根拠になるものではありません。



326-8	326-9	326-10	右京区 京北
326-13	326-14	326-15	
326-18			




この図面は課税のために作成した図面です。権利関係等の根拠になるものではありません。



326-9	326-10	327-6	右 京 区 京 北
326-14	326-15	327-11	



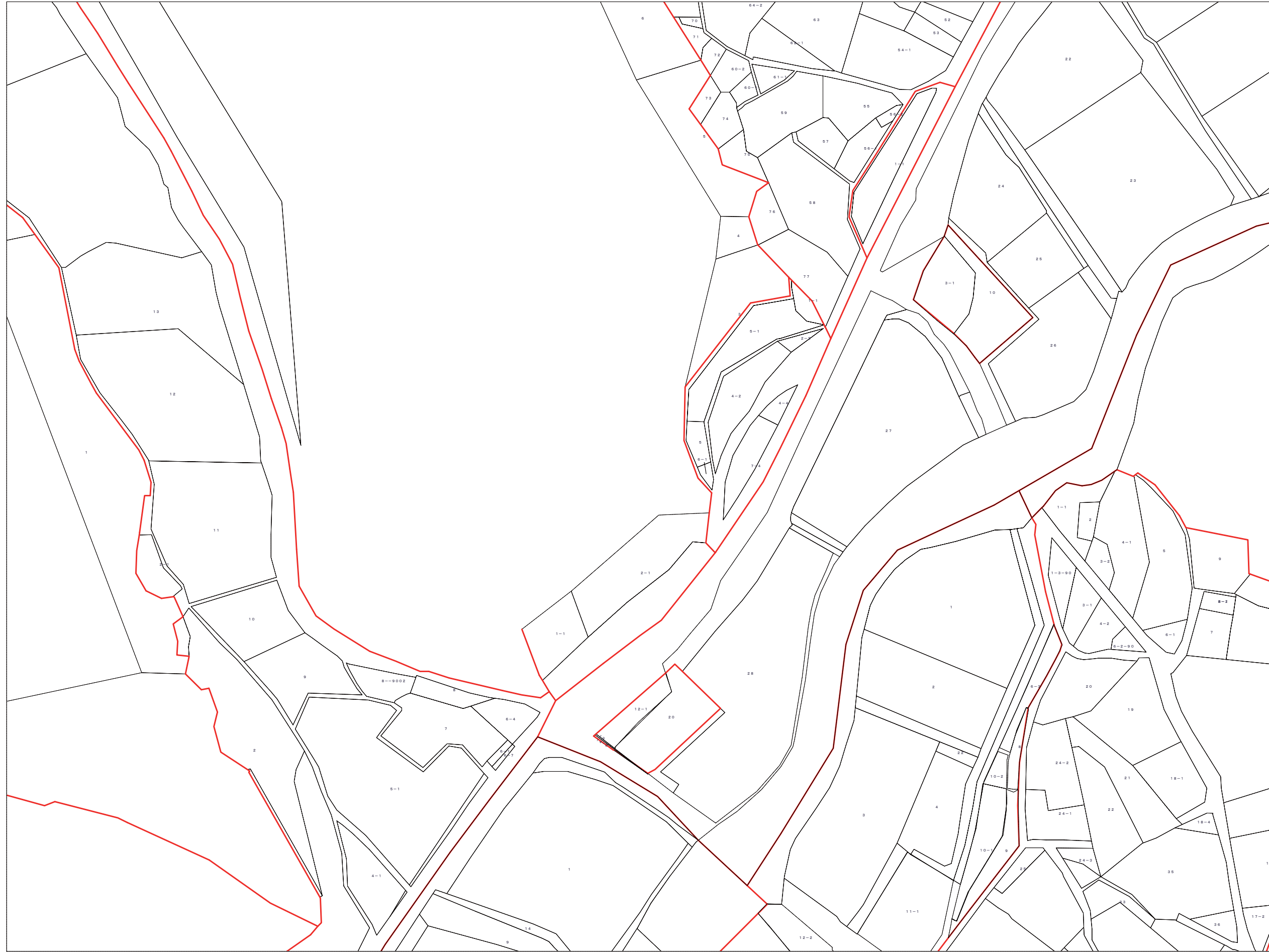
この図面は課税のために作成した図面です。権利関係等の根拠になるものではありません。



	326-11	326-12	右 京 区 京 北
	326-16	326-17	
325-25	326-21	326-22	



この図面は課税のために作成した図面です。権利関係等の根拠になるものではありません。




326-11	326-12	326-13	右京区 京北
326-16	326-17	326-18	
326-21	326-22	326-23	



この図面は課税のために作成した図面です。権利関係等の根拠になるものではありません。




326-12	326-13	326-14	右 京 区 京 北
326-17	326-18		
326-22	326-23	326-24	



この図面は課税のために作成した図面です。権利関係等の根拠になるものではありません。




	326-16	326-17	右京区 京北
325-25	326-21	326-22	
331-5	332-1	332-2	



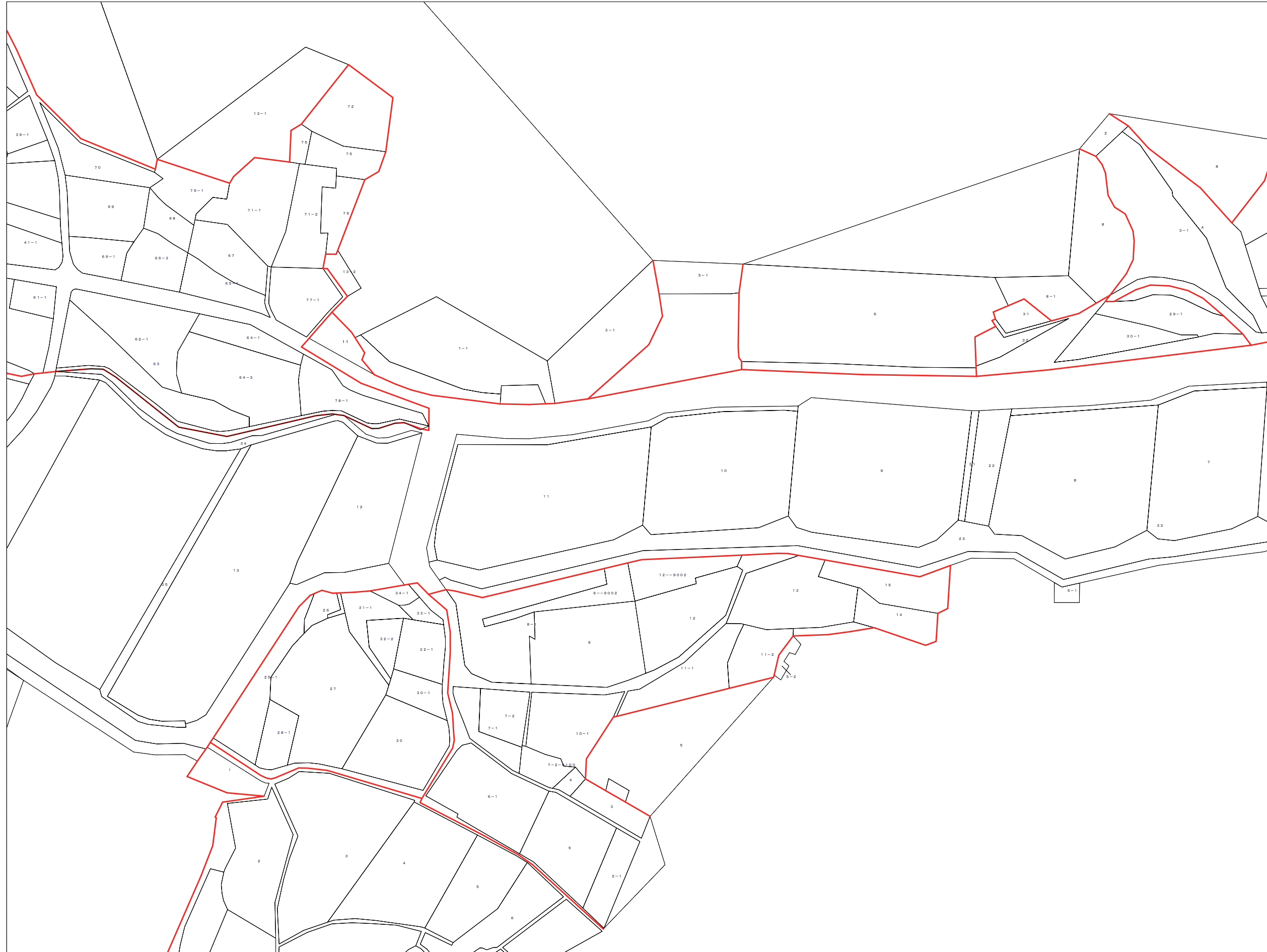
この図面は課税のために作成した図面です。権利関係等の根拠になるものではありません。




326-16	326-17	326-18	右京区 京北
326-21	326-22	326-23	
332-1	332-2	332-3	



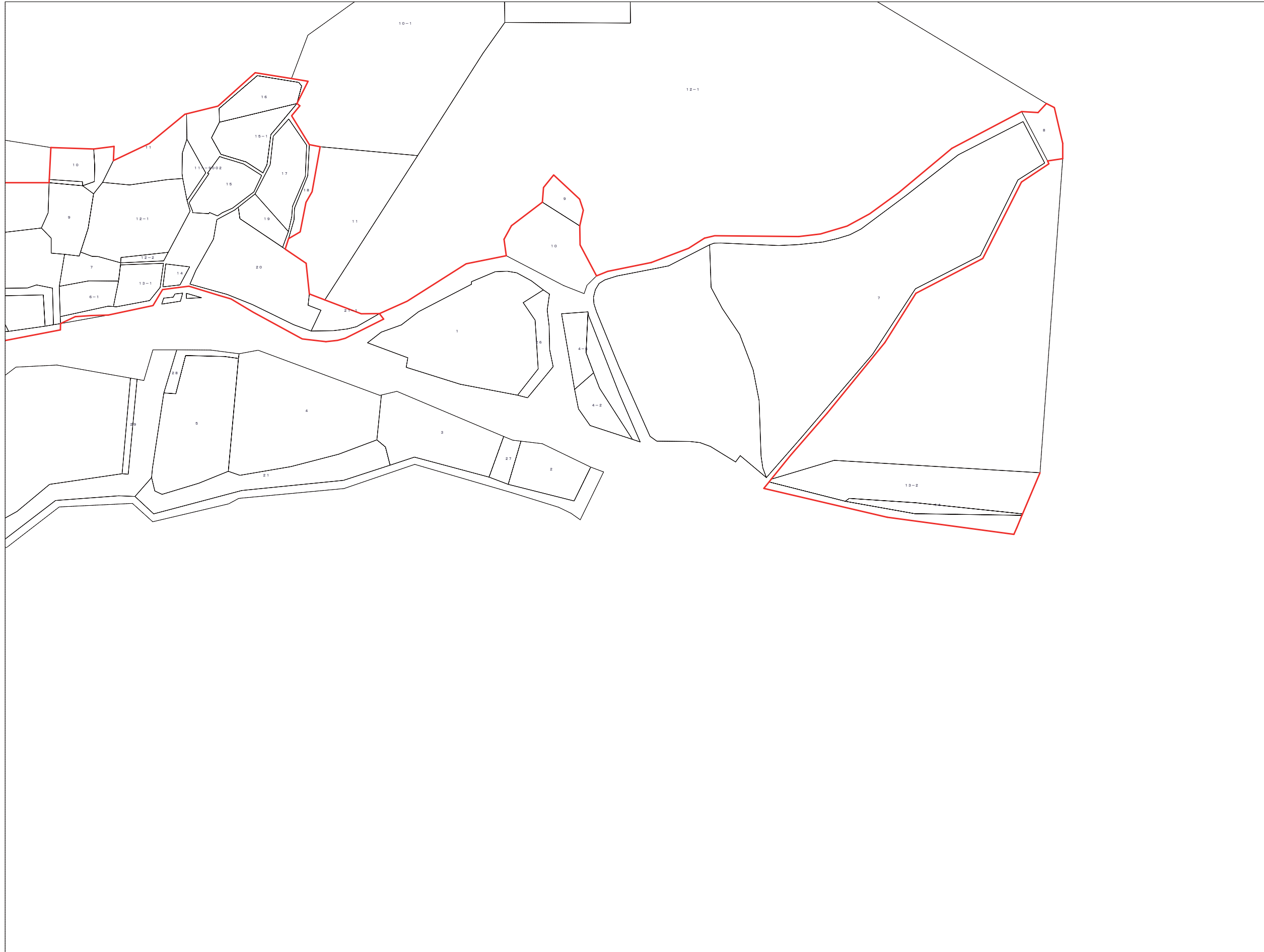
この図面は課税のために作成した図面です。権利関係等の根拠になるものではありません。




326-17	326-18		右京区 京北
326-22	326-23	326-24	
332-2	332-3		



この図面は課税のために作成した図面です。権利関係等の根拠になるものではありません。

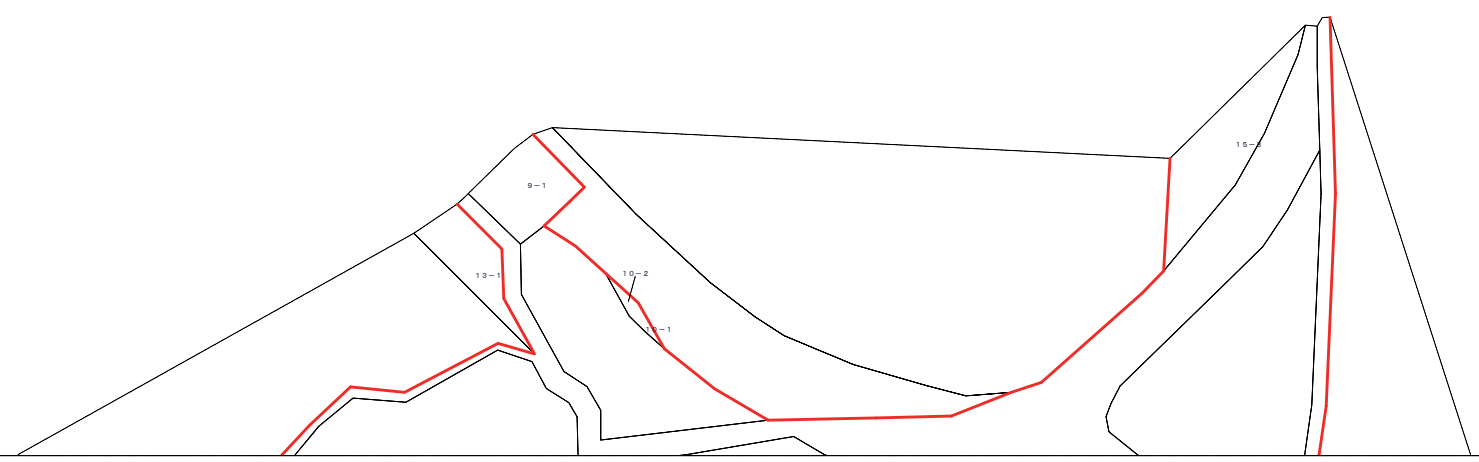
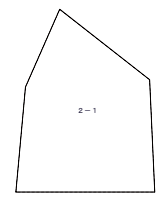



326-18			右 京 区 京 北
326-23	326-24	326-25	
332-3		332-5	



この図面は課税のために作成した図面です。権利関係等の根拠になるものではありません。

			右 京 区 京 北
326-24	326-25	327-21	
	332-5	333-1	



この図面は課税のために作成した図面です。権利関係等の根拠になるものではありません。




	318-21	318-22	右京区 京北
	327-1	327-2	
326-10	327-6	327-7	



この図面は課税のために作成した図面です。権利関係等の根拠になるものではありません。



318-21	318-22	318-23	右京区 京北
327-1	327-2	327-3	
327-6	327-7		



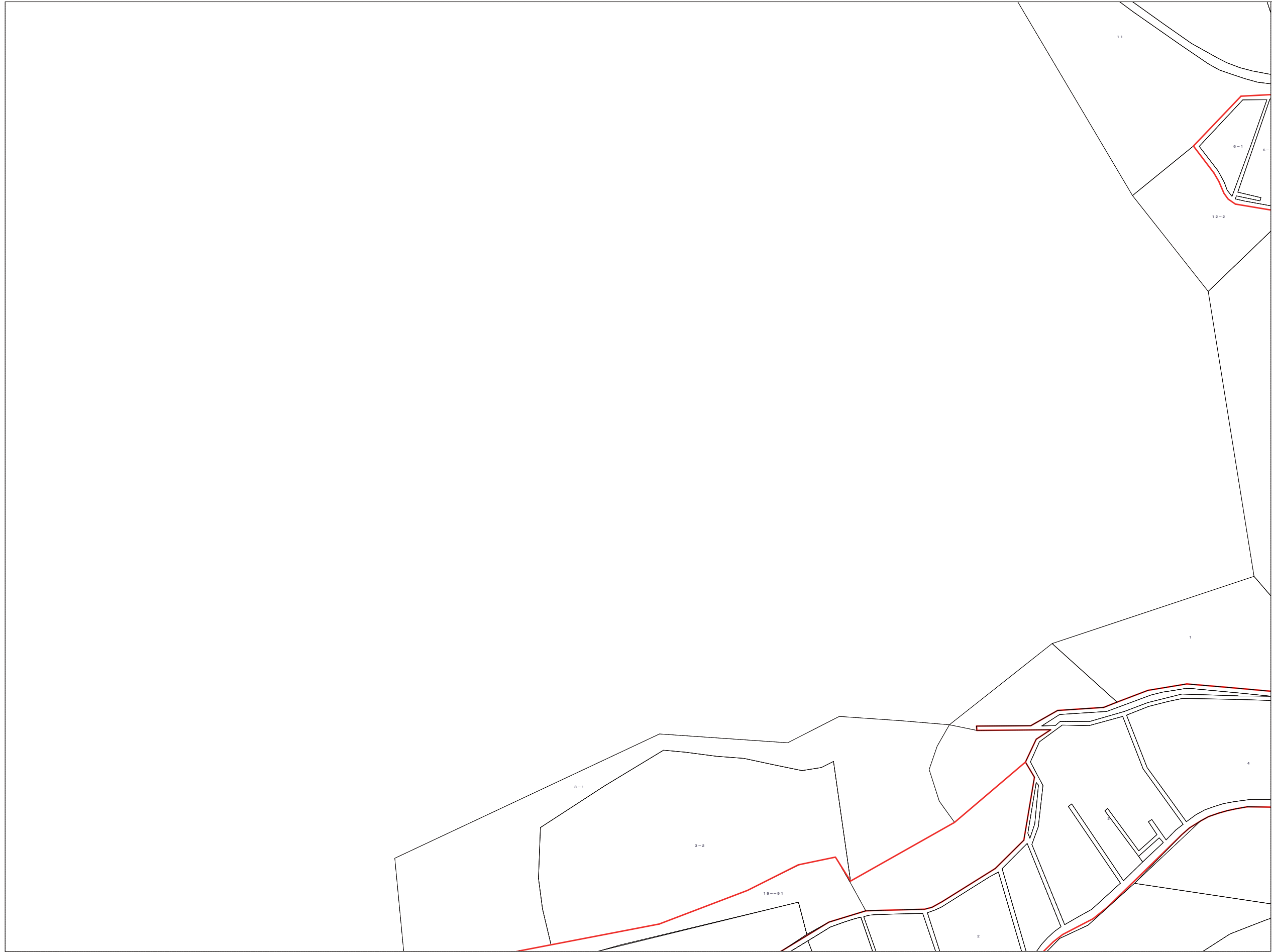
この図面は課税のために作成した図面です。権利関係等の根拠になるものではありません。



318-22	318-23	318-24	右京区 京北
327-2	327-3		
327-7			



この図面は課税のために作成した図面です。権利関係等の根拠になるものではありません。

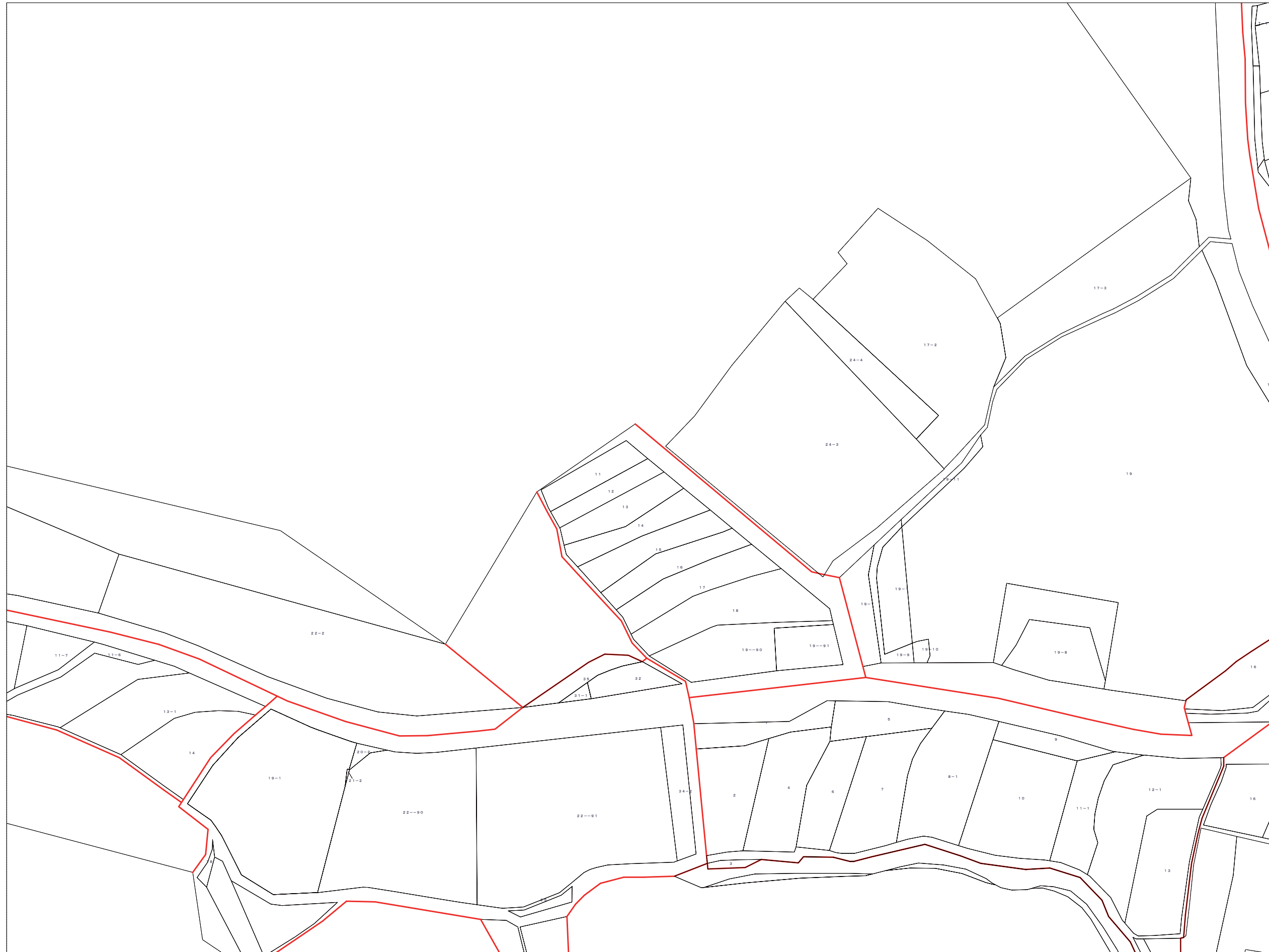



318-24	318-25	319-21	右京区京北
	327-5	328-1	
	327-10	328-6	

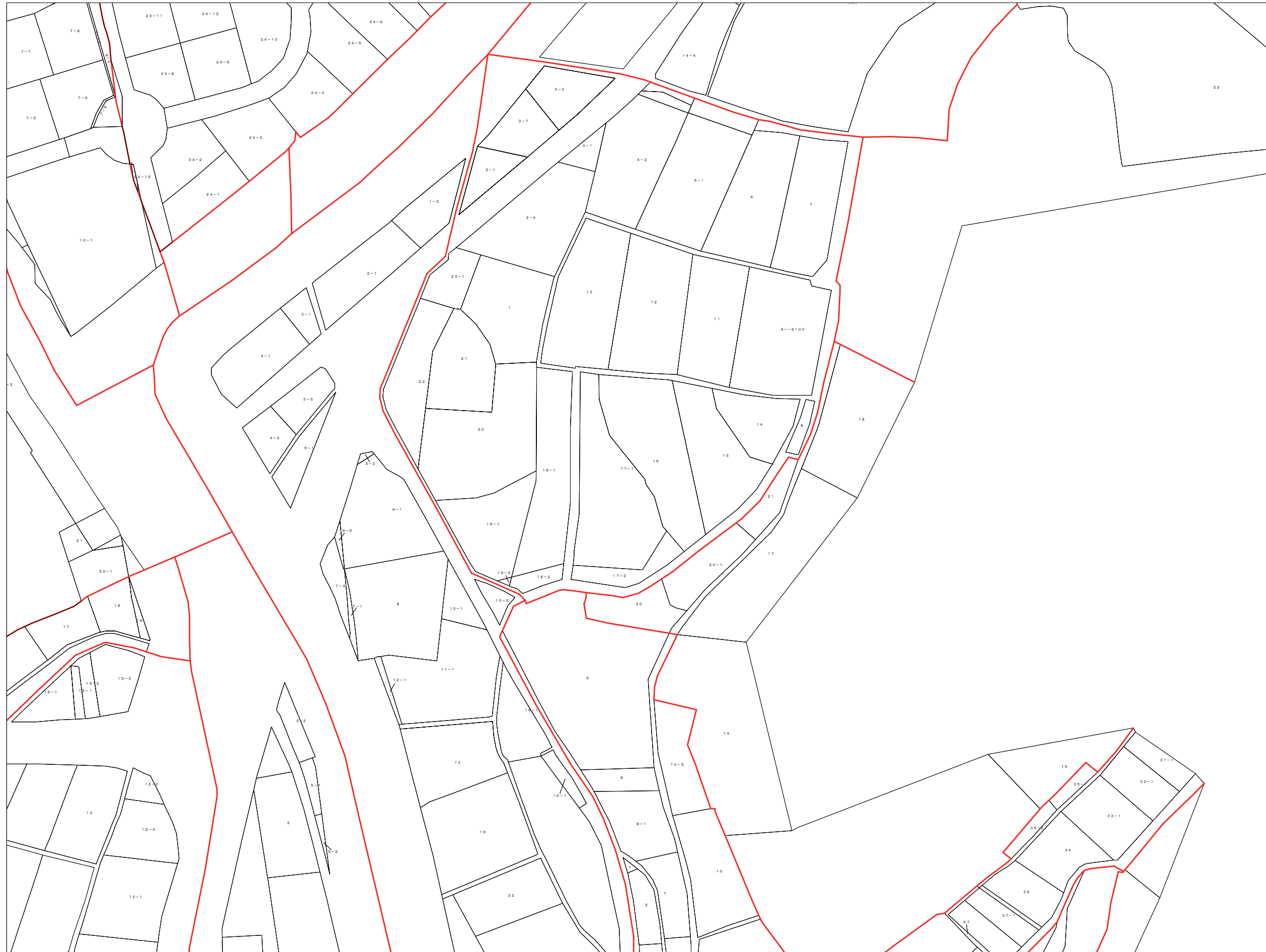


この図面は課税のために作成した図面です。権利関係等の根拠になるものではありません。


	327-1	327-2	右京区 京北
326-10	327-6	327-7	
326-15	327-11	327-12	



この図面は課税のために作成した図面です。権利関係等の根拠になるものではありません。




327-1	327-2	327-3	右京区 京北
327-6	327-7		
327-11	327-12		



この図面は課税のために作成した図面です。権利関係等の根拠になるものではありません。




	327-5	328-1	右 京 区 京 北
	327-10	328-6	
	327-15	328-11	



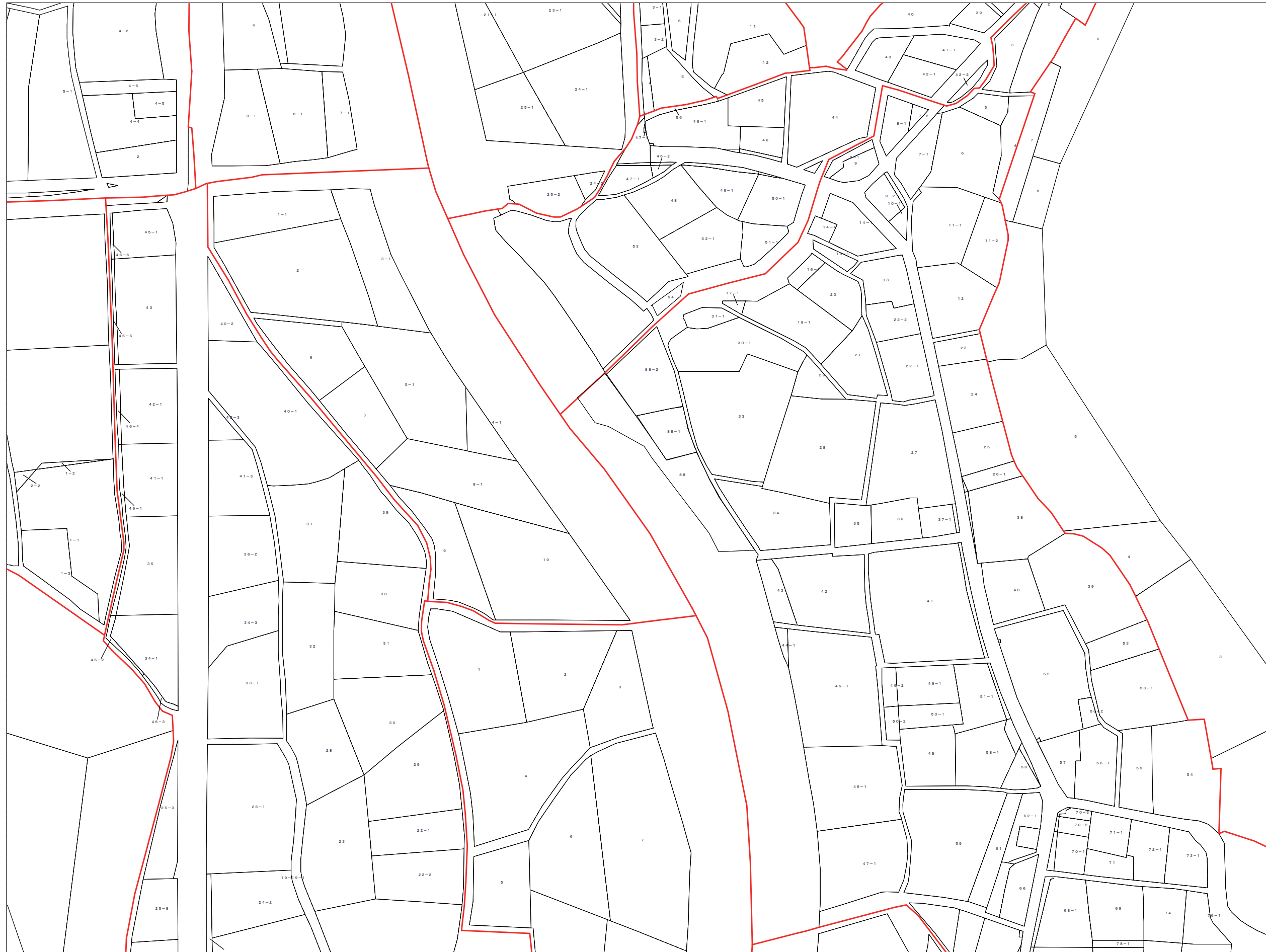
この図面は課税のために作成した図面です。権利関係等の根拠になるものではありません。




326-10	327-6	327-7	右 京 区 京 北
326-15	327-11	327-12	
		327-17	



この図面は課税のために作成した図面です。権利関係等の根拠になるものではありません。





327-6	327-7		右京区 京北
327-11	327-12		
	327-17	327-18	

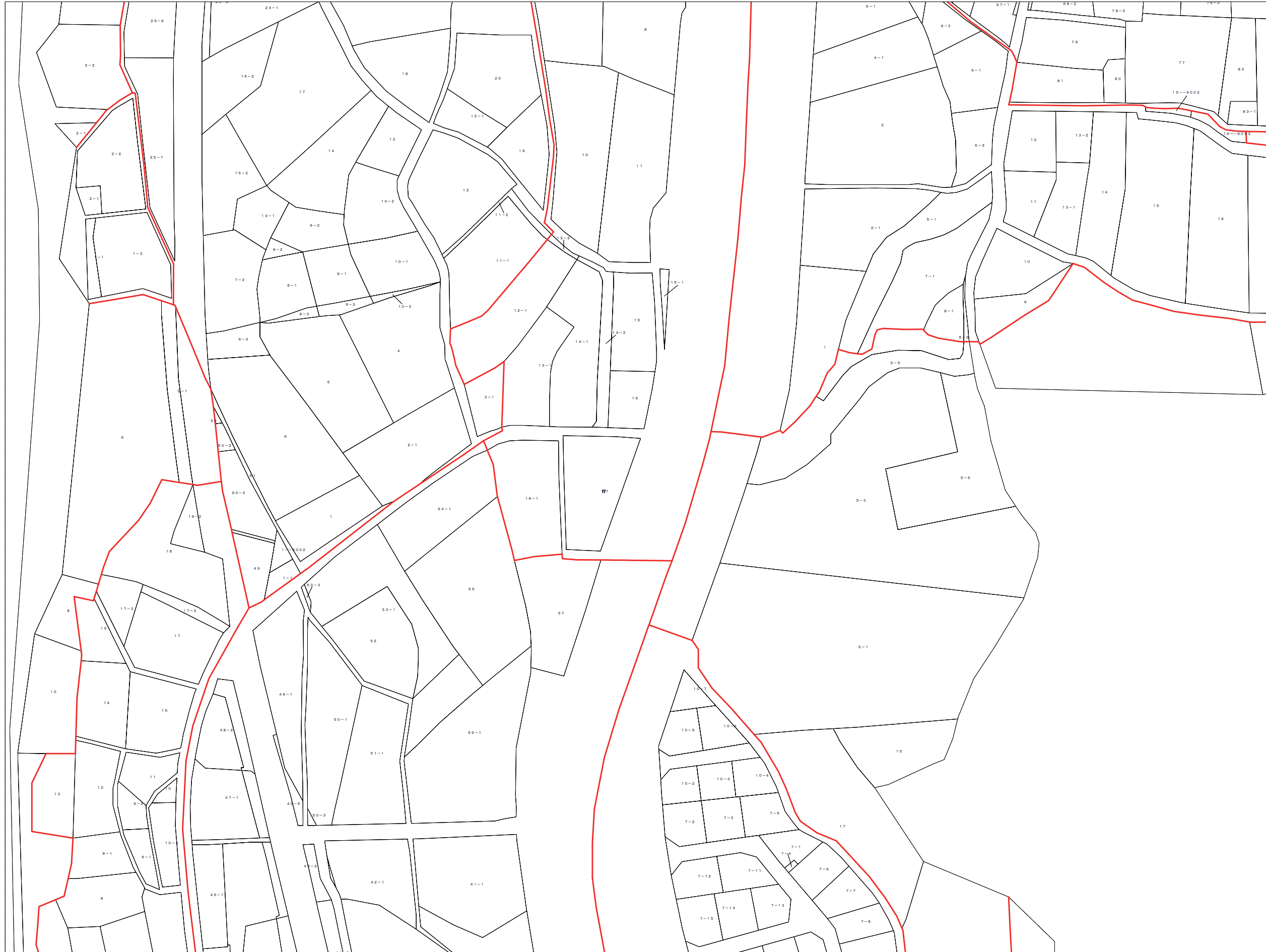


この図面は課税のために作成した図面です。権利関係等の根拠になるものではありません。


	327-10	328-6	右 京 区 京 北
	327-15	328-11	
	327-20	328-16	




この図面は課税のために作成した図面です。権利関係等の根拠になるものではありません。




327-11	327-12	右 京 区 京 北	
	327-17		327-18
327-21	327-22		



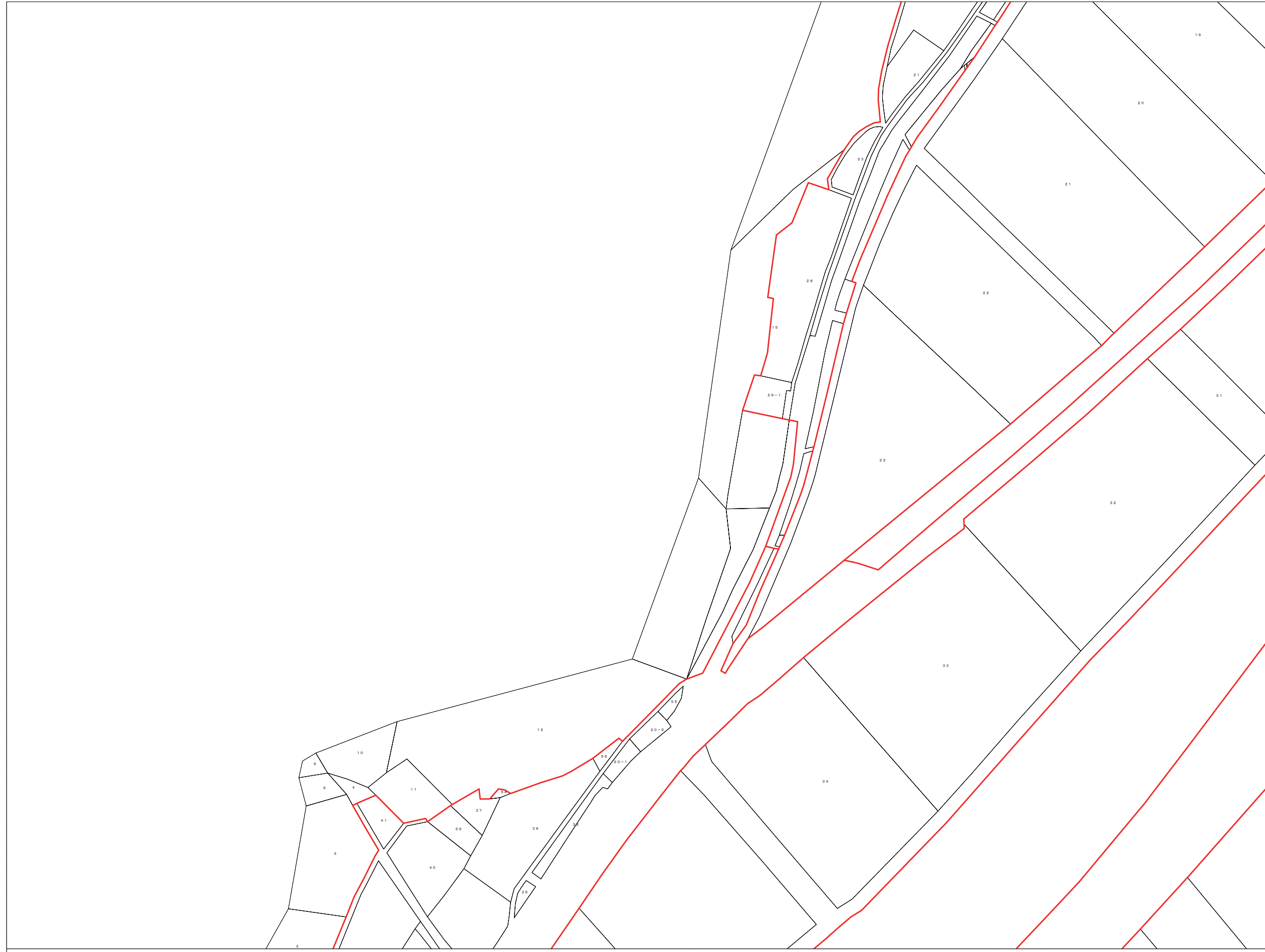
この図面は課税のために作成した図面です。権利関係等の根拠になるものではありません。




327-12			右 京 区 京 北
327-17	327-18		
327-22		327-24	



この図面は課税のために作成した図面です。権利関係等の根拠になるものではありません。





	327-15	328-11	右 京 区 京 北
	327-20	328-16	
327-24	327-25	328-21	



この図面は課税のために作成した図面です。権利関係等の根拠になるものではありません。


		327-17	右 京 区 京 北
326-25	327-21	327-22	
332-5	333-1	333-2	



この図面は課税のために作成した図面です。権利関係等の根拠になるものではありません。




	327-17	327-18	右京区 京北
327-21	327-22		
333-1	333-2	333-3	



この図面は課税のために作成した図面です。権利関係等の根拠になるものではありません。

327-18		327-20	右 京 区 京 北
	327-24	327-25	
333-3	333-4	333-5	



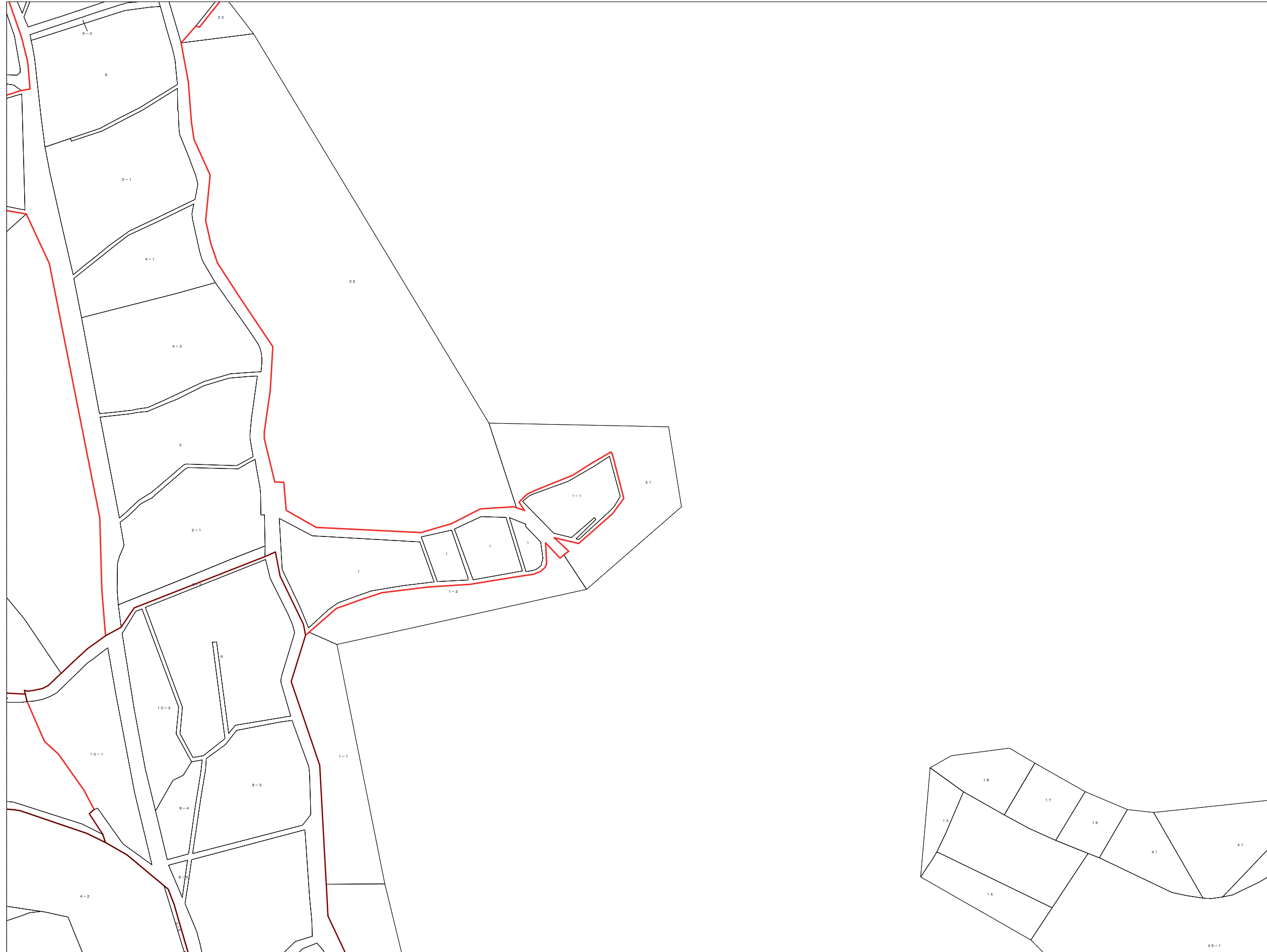
この図面は課税のために作成した図面です。権利関係等の根拠になるものではありません。




	327-20	328-16	右京区 京北
327-24	327-25	328-21	
333-4	333-5	334-1	



この図面は課税のために作成した図面です。権利関係等の根拠になるものではありません。




318-25	319-21	319-22	右 京 区 京 北
327-5	328-1	328-2	
327-10	328-6	328-7	



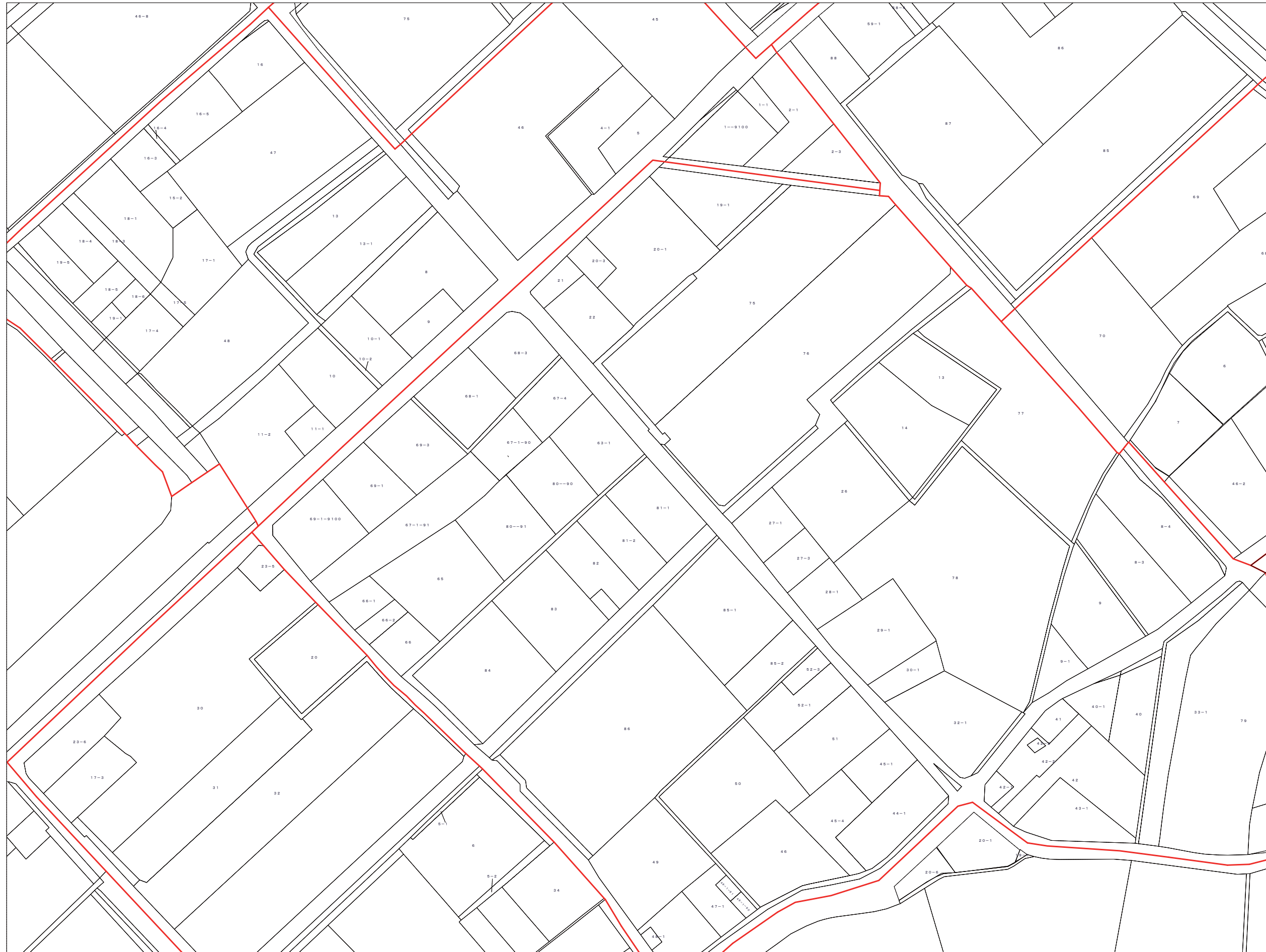
この図面は課税のために作成した図面です。権利関係等の根拠になるものではありません。




319-21	319-22	319-23	右京区 京北
328-1	328-2	328-3	
328-6	328-7	328-8	



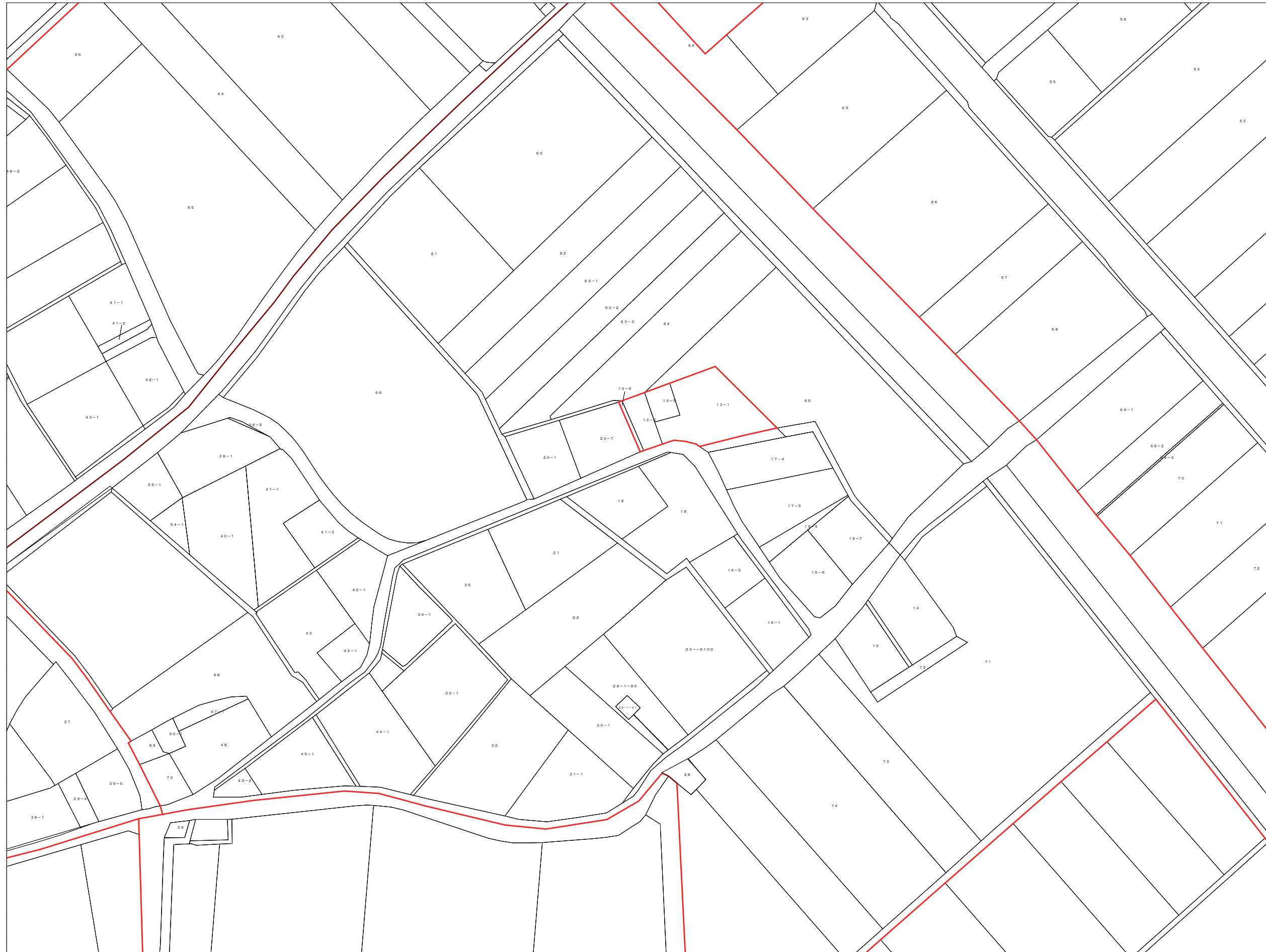
この図面は課税のために作成した図面です。権利関係等の根拠になるものではありません。




319-22	319-23	319-24	右京区 京北
328-2	328-3	328-4	
328-7	328-8	328-9	



この図面は課税のために作成した図面です。権利関係等の根拠になるものではありません。




319-23	319-24	319-25	右京区 京北
328-3	328-4	328-5	
328-8	328-9	328-10	



この図面は課税のために作成した図面です。権利関係等の根拠になるものではありません。




319-24	319-25	320-21	右京区 京北
328-4	328-5		
328-9	328-10		



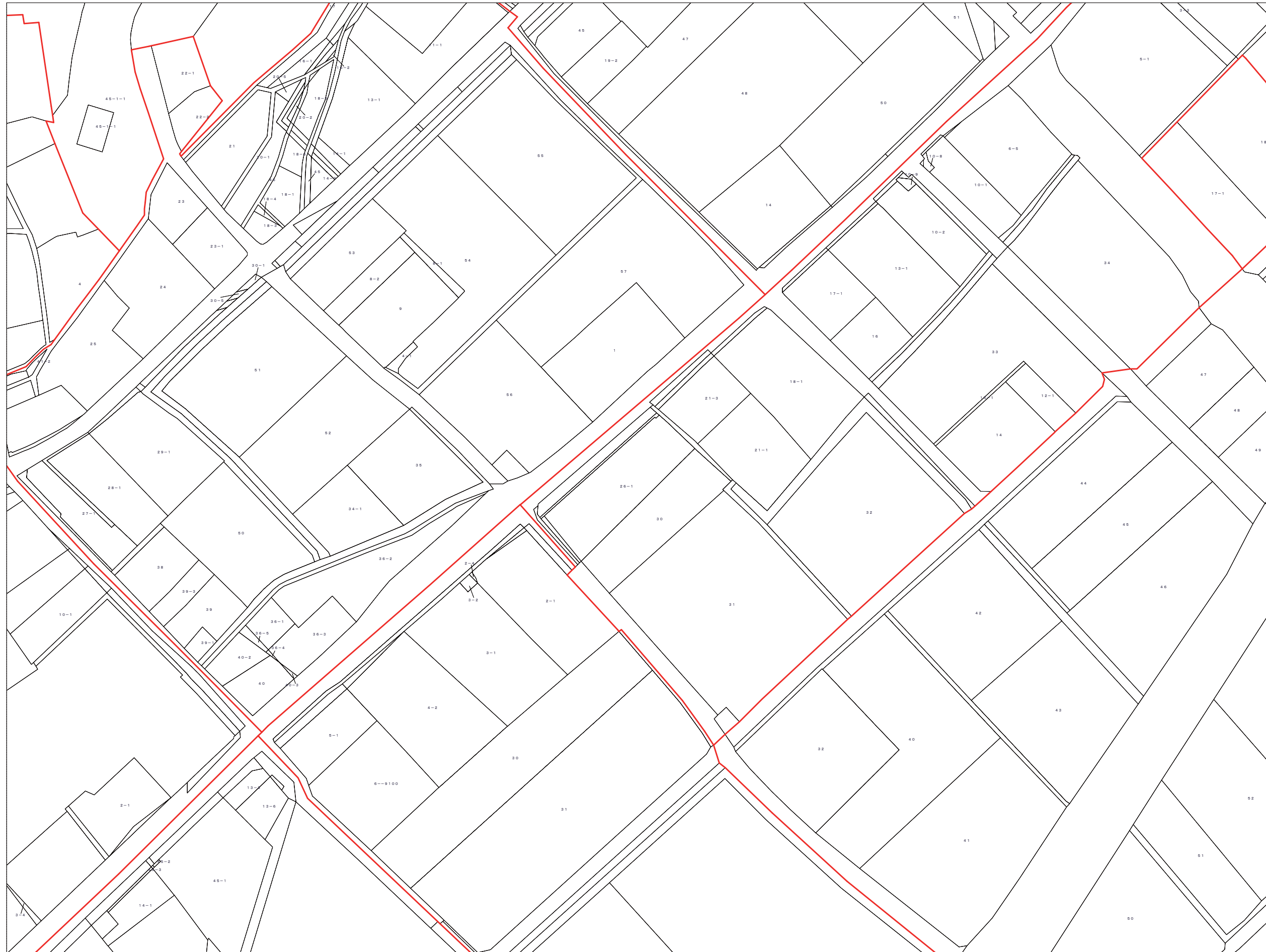
この図面は課税のために作成した図面です。権利関係等の根拠になるものではありません。




327-5	328-1	328-2	右 京 区 京 北
327-10	328-6	328-7	
327-15	328-11	328-12	



この図面は課税のために作成した図面です。権利関係等の根拠になるものではありません。




328-1	328-2	328-3	右京区 京北
328-6	328-7	328-8	
328-11	328-12	328-13	



この図面は課税のために作成した図面です。権利関係等の根拠になるものではありません。



328-2	328-3	328-4	右京区 京北
328-7	328-8	328-9	
328-12	328-13		



この図面は課税のために作成した図面です。権利関係等の根拠になるものではありません。




328-3	328-4	328-5	右京区京北
328-8	328-9	328-10	
328-13			



この図面は課税のために作成した図面です。権利関係等の根拠になるものではありません。




328-4	328-5		右京区 京北
328-9	328-10		



この図面は課税のために作成した図面です。権利関係等の根拠になるものではありません。




327-10	328-6	328-7	右京区京北
327-15	328-11	328-12	
327-20	328-16		



この図面は課税のために作成した図面です。権利関係等の根拠になるものではありません。



328-6	328-7	328-8	右 京 区 京 北
328-11	328-12	328-13	
328-16			



この図面は課税のために作成した図面です。権利関係等の根拠になるものではありません。




328-7	328-8	328-9	右 京 区 京 北
328-12	328-13		



この図面は課税のために作成した図面です。権利関係等の根拠になるものではありません。




327-15	328-11	328-12	右京区 京北
327-20	328-16		
327-25	328-21		



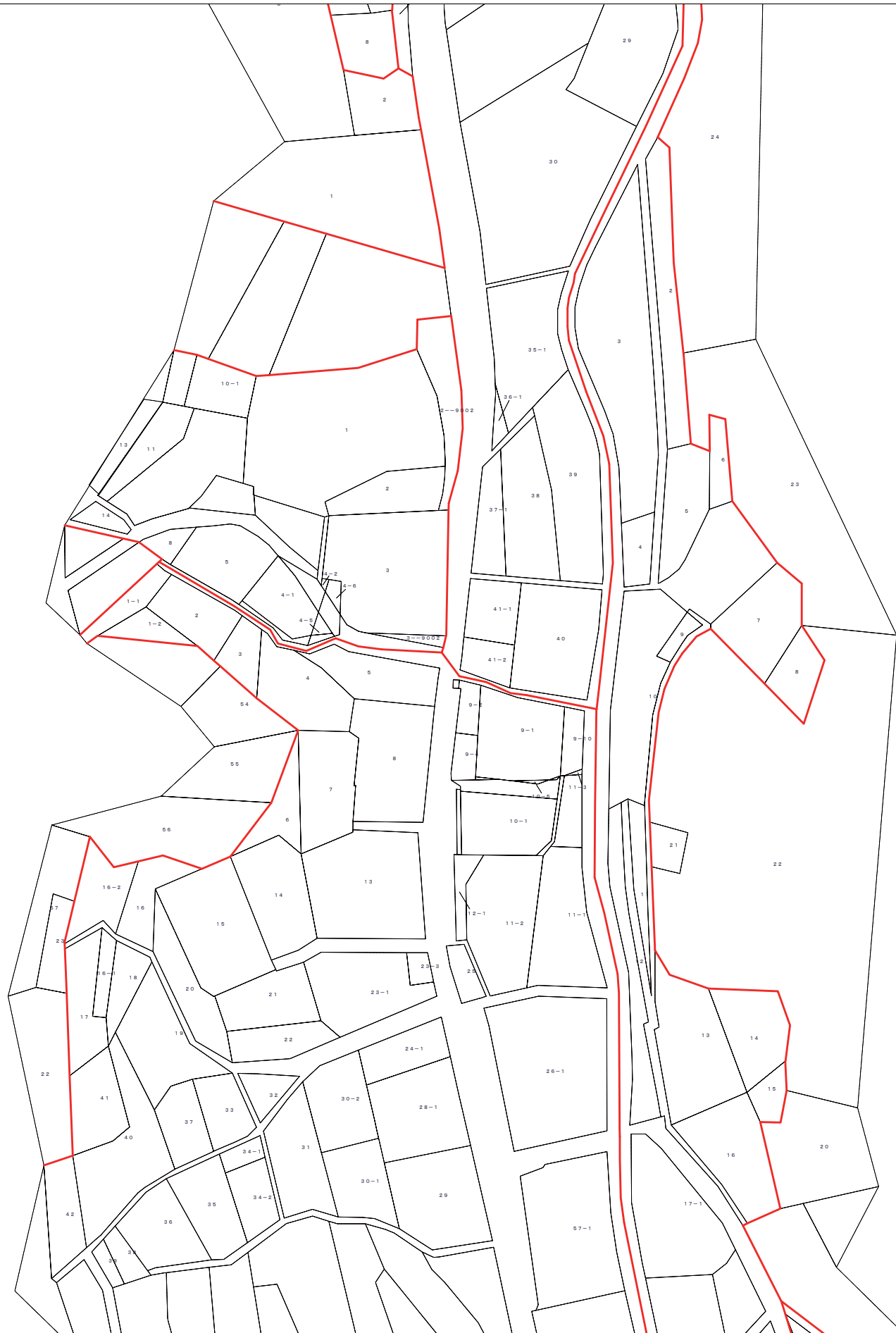
この図面は課税のために作成した図面です。権利関係等の根拠になるものではありません。



327-20	328-16	右京区 京北
327-25	328-21	
333-5	334-1	



この図面は課税のために作成した図面です。権利関係等の根拠になるものではありません。



	325-23	325-24	右京区 京北
	331-3		
	331-8		



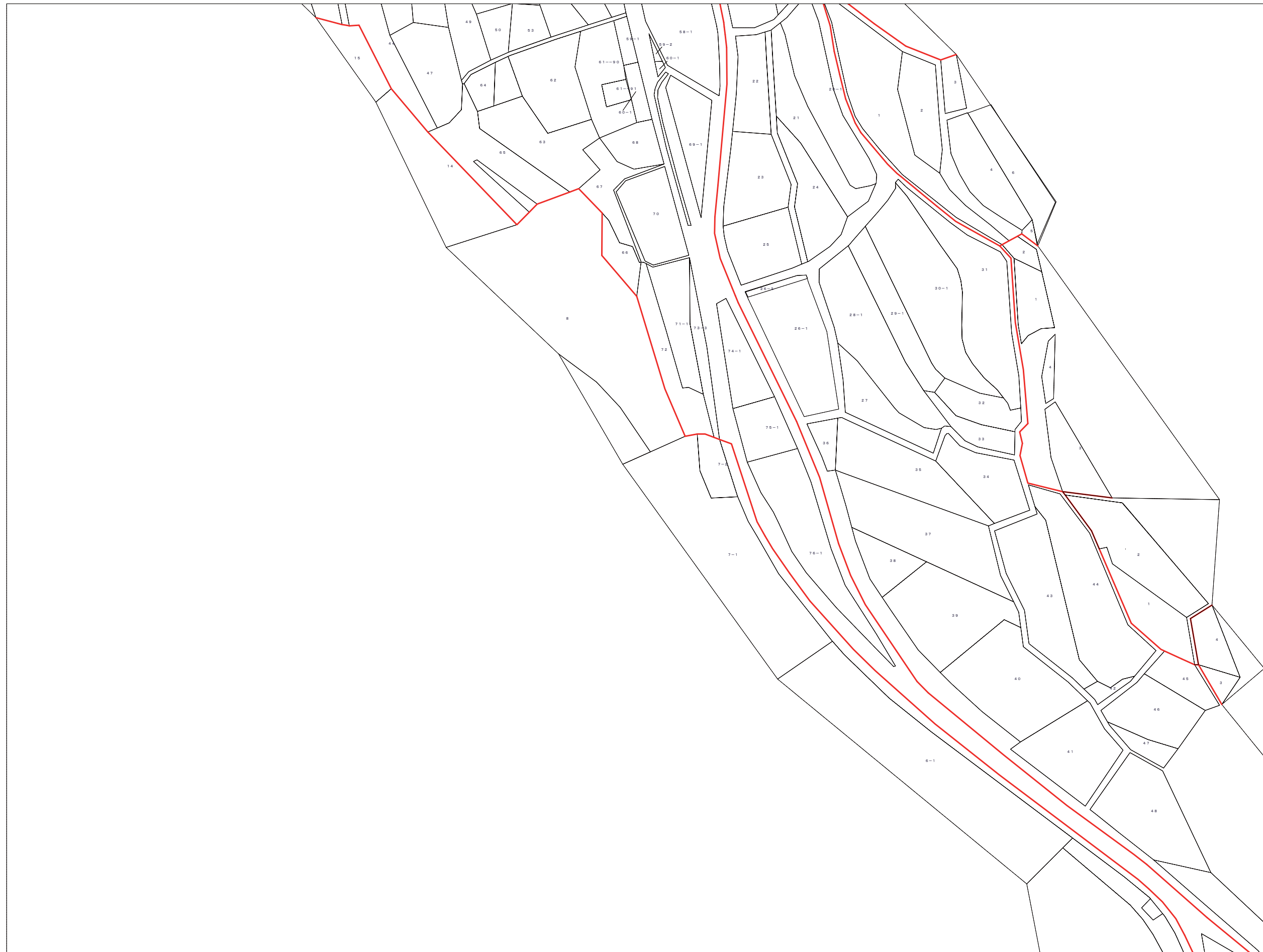
この図面は課税のために作成した図面です。権利関係等の根拠になるものではありません。



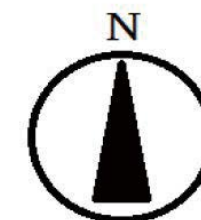
325-24	325-25	326-21	右 京 区 京 北
	331-5	332-1	
	331-10	332-6	



この図面は課税のために作成した図面です。権利関係等の根拠になるものではありません。




	331-3		右京区 京北
	331-8		
	331-13	331-14	



この図面は課税のために作成した図面です。権利関係等の根拠になるものではありません。

	331-5	332-1	右 京 区 京 北
	331-10	332-6	
331-14	331-15		



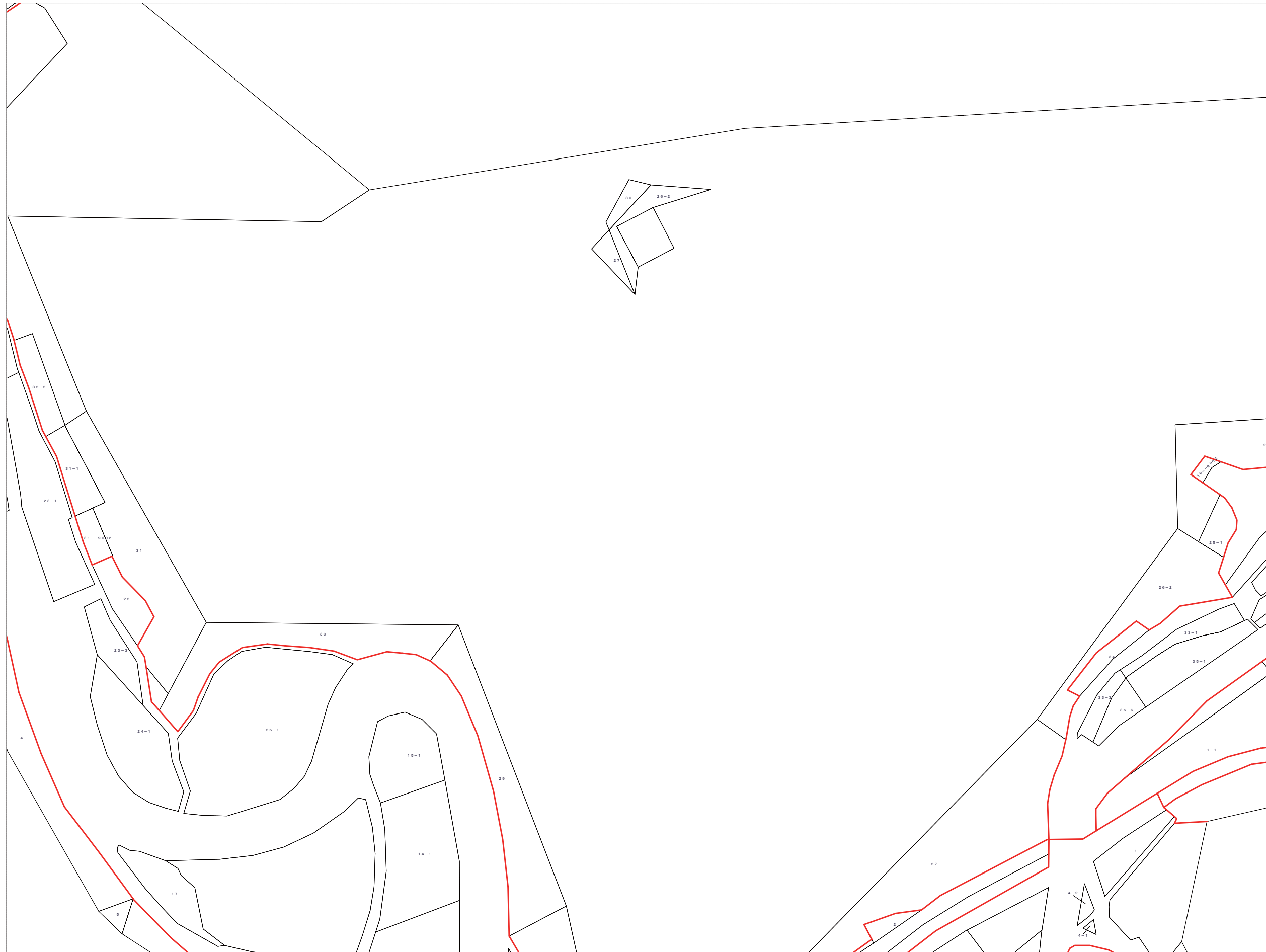
この図面は課税のために作成した図面です。権利関係等の根拠になるものではありません。




	331-8		右 京 区 京 北
	331-13	331-14	
331-17	331-18	331-19	



この図面は課税のために作成した図面です。権利関係等の根拠になるものではありません。




331-8		331-10	右 京 区 京 北
331-13	331-14	331-15	
331-18	331-19		



この図面は課税のために作成した図面です。権利関係等の根拠になるものではありません。

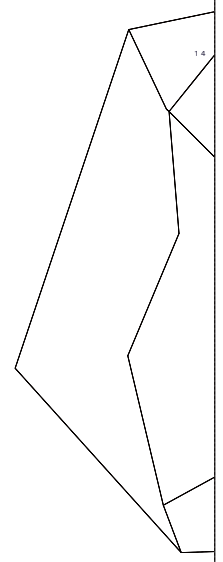



	331-10	332-6	右京区京北
331-14	331-15		
331-19			



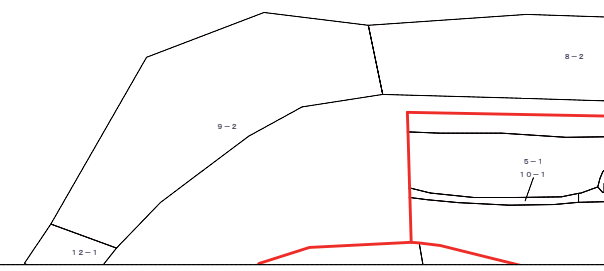
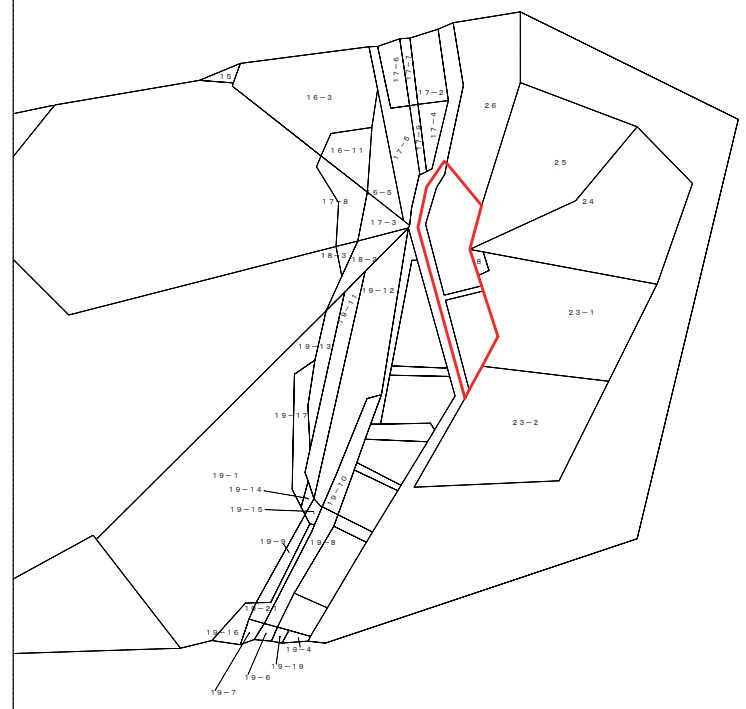

この図面は課税のために作成した図面です。権利関係等の根拠になるものではありません。

		331-13	右 京 区 京 北
	331-17	331-18	
		331-23	



この図面は課税のために作成した図面です。権利関係等の根拠になるものではありません。


	331-13	331-14	右 京 区 京 北
331-17	331-18	331-19	
	331-23	331-24	




この図面は課税のために作成した図面です。権利関係等の根拠になるものではありません。



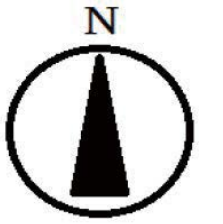
331-13	331-14	331-15	右京区 京北
331-18	331-19		
331-23	331-24		




この図面は課税のために作成した図面です。権利関係等の根拠になるものではありません。



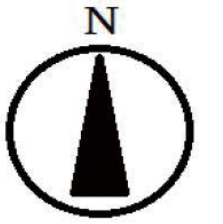
331-17	331-18	331-19	右 京 区 京 北
	331-23	331-24	
	336-3	336-4	



この図面は課税のために作成した図面です。権利関係等の根拠になるものではありません。




331-18	331-19		右 京 区 京 北
331-23	331-24		
336-3	336-4		



この図面は課税のために作成した図面です。権利関係等の根拠になるものではありません。


325-25	326-21	326-22	右京区 京北
331-5	332-1	332-2	
331-10	332-6		



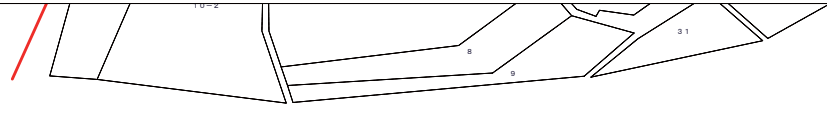
この図面は課税のために作成した図面です。権利関係等の根拠になるものではありません。




326-21	326-22	326-23	右 京 区 京 北
332-1	332-2	332-3	
332-6			



この図面は課税のために作成した図面です。権利関係等の根拠になるものではありません。




326-22	326-23	326-24	右 京 区 京 北
332-2	332-3		



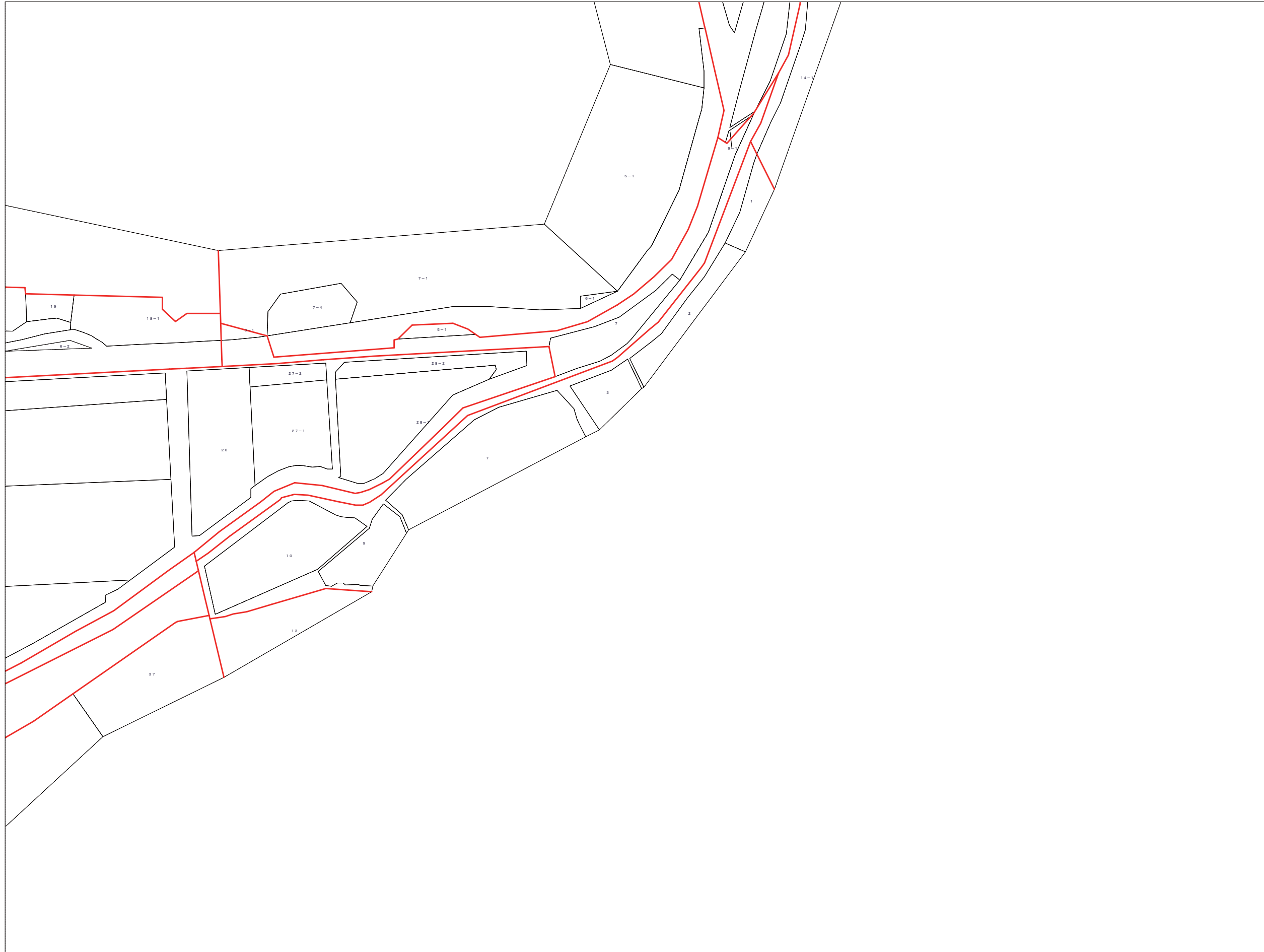
この図面は課税のために作成した図面です。権利関係等の根拠になるものではありません。




326-24	326-25	327-21	右 京 区 京 北
	332-5	333-1	
	332-10	333-6	



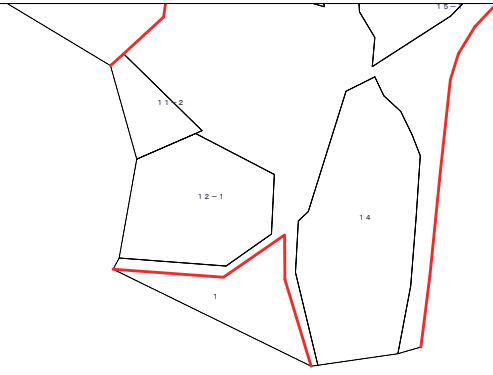
この図面は課税のために作成した図面です。権利関係等の根拠になるものではありません。




331-5	332-1	332-2	右京区京北
331-10	332-6		
331-15			



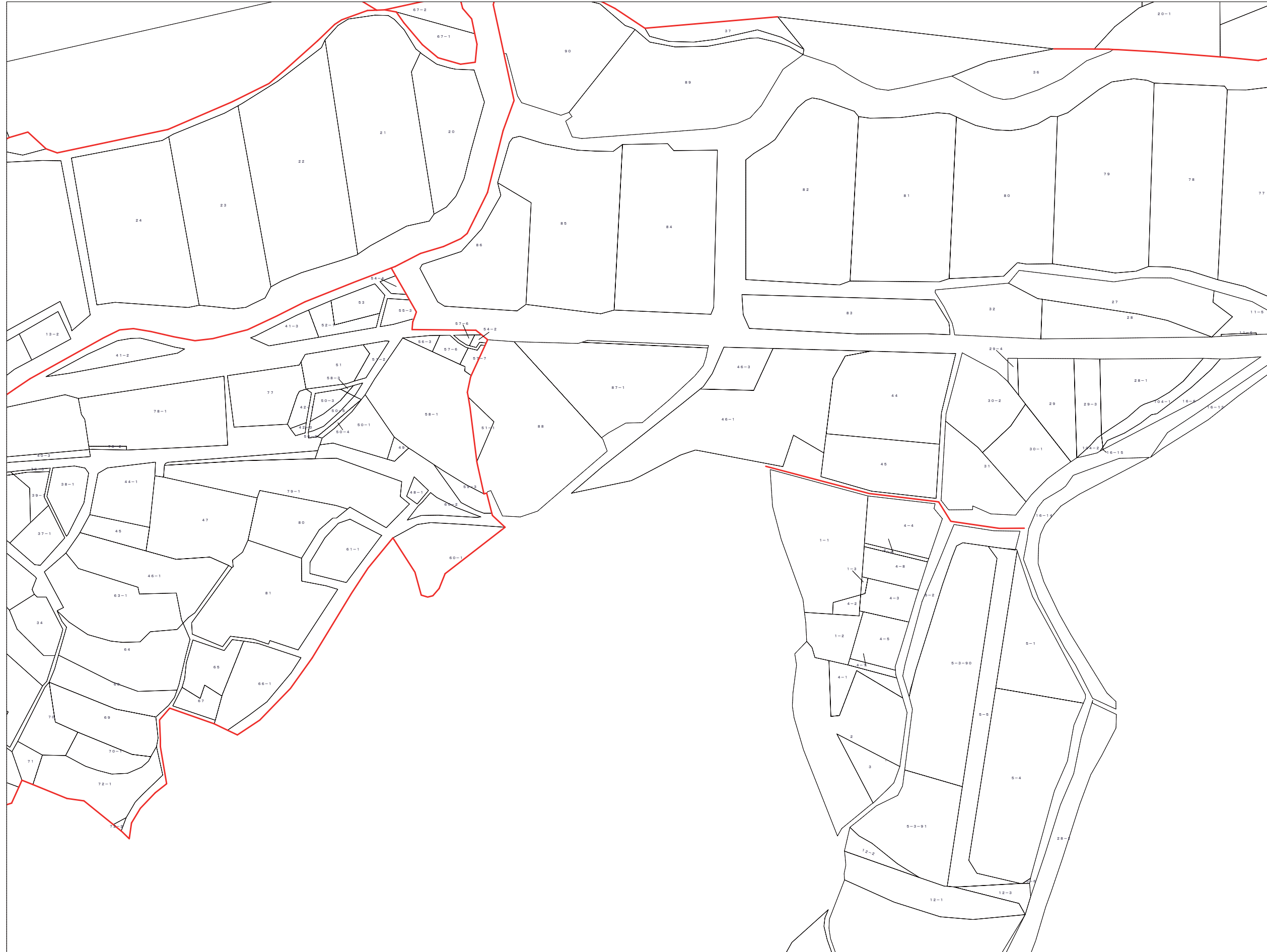
この図面は課税のために作成した図面です。権利関係等の根拠になるものではありません。



	332-5	333-1	右 京 区 京 北
	332-10	333-6	



この図面は課税のために作成した図面です。権利関係等の根拠になるものではありません。



326-25	327-21	327-22	右京区京北
332-5	333-1	333-2	
332-10	333-6	333-7	



この図面は課税のために作成した図面です。権利関係等の根拠になるものではありません。




327-21	327-22		右京区 京北
333-1	333-2	333-3	
333-6	333-7	333-8	



この図面は課税のために作成した図面です。権利関係等の根拠になるものではありません。


327-22		327-24	右 京 区 京 北
333-2	333-3	333-4	
333-7	333-8	333-9	



この図面は課税のために作成した図面です。権利関係等の根拠になるものではありません。




	327-24	327-25	右京区 京北
333-3	333-4	333-5	
333-8	333-9		



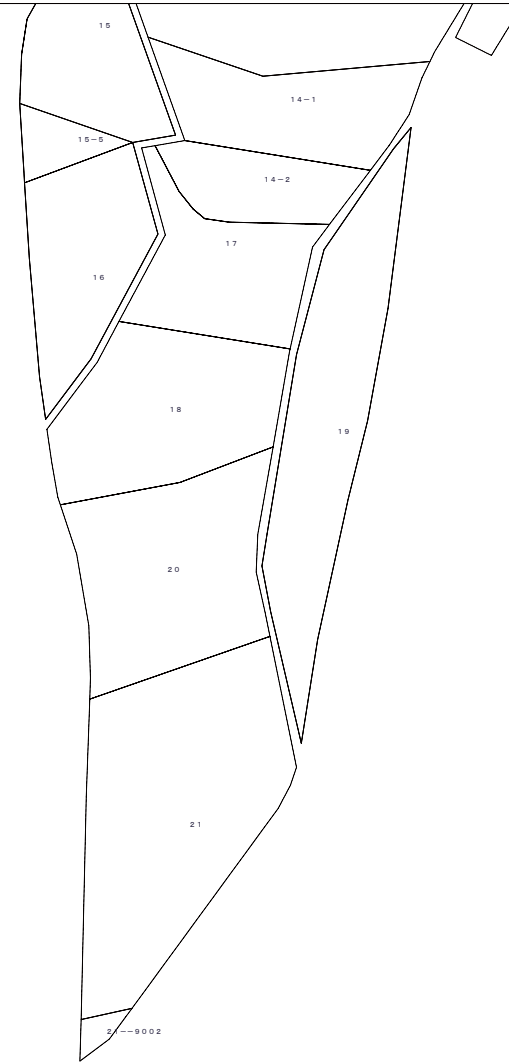
この図面は課税のために作成した図面です。権利関係等の根拠になるものではありません。




327-24	327-25	328-21	右 京 区 京 北
333-4	333-5	334-1	
333-9		334-6	



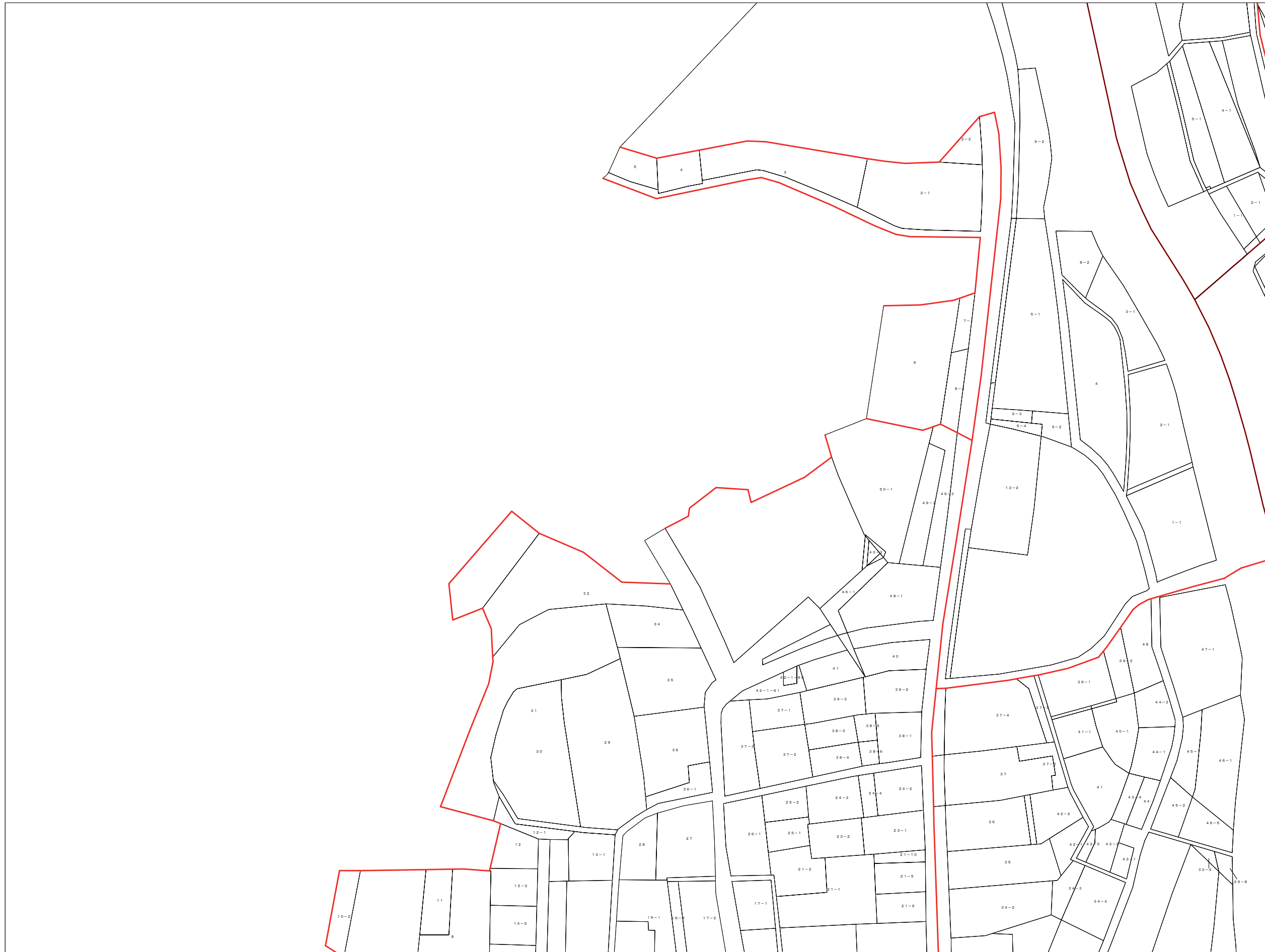
この図面は課税のために作成した図面です。権利関係等の根拠になるものではありません。




332-5	333-1	333-2	右 京 区 京 北
332-10	333-6	333-7	
		333-12	



この図面は課税のために作成した図面です。権利関係等の根拠になるものではありません。




333-1	333-2	333-3	右 京 区 京 北
333-6	333-7	333-8	
	333-12	333-13	



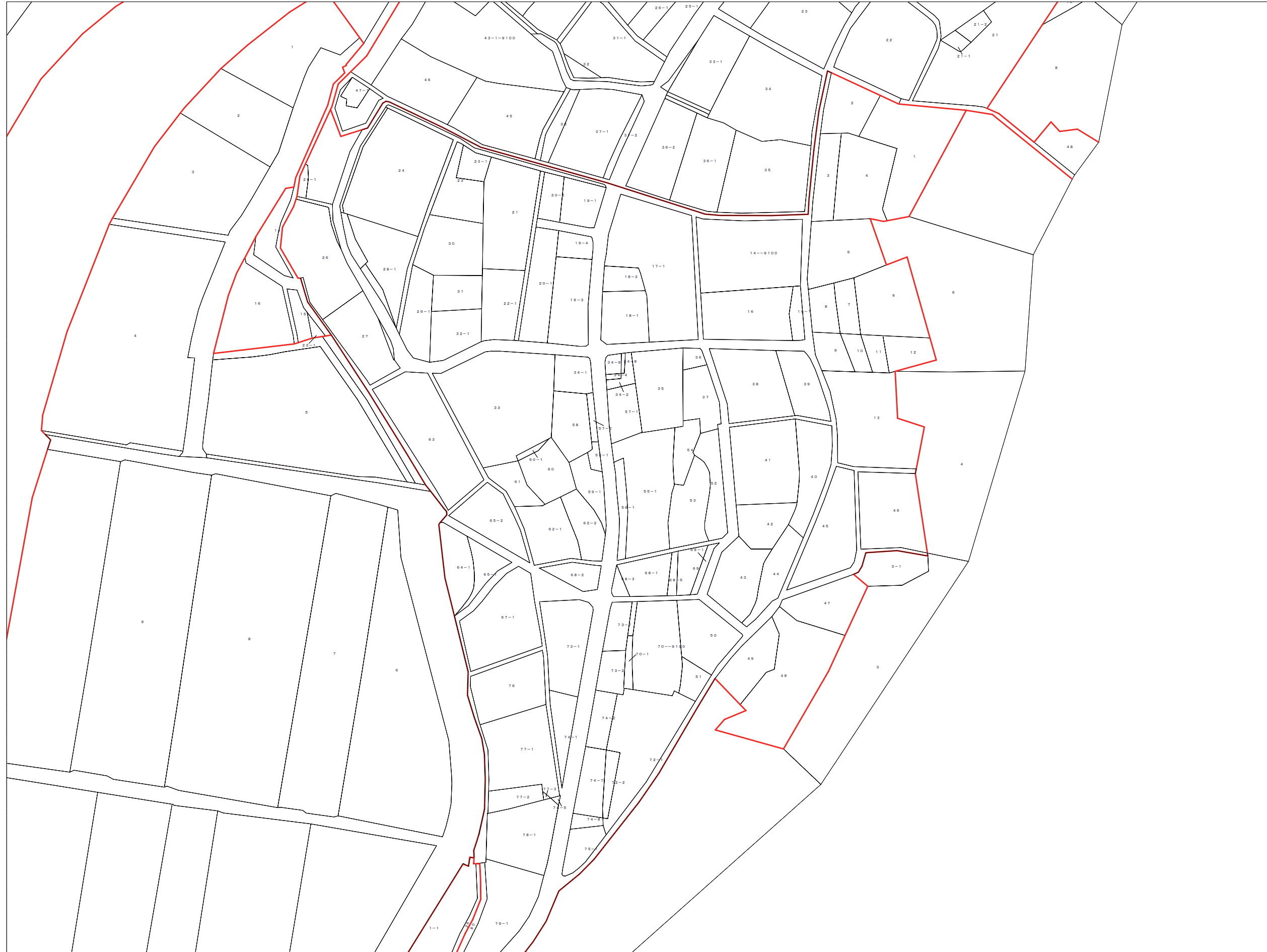
この図面は課税のために作成した図面です。権利関係等の根拠になるものではありません。




333-2	333-3	333-4	右 京 区 京 北
333-7	333-8	333-9	
333-12	333-13	333-14	



この図面は課税のために作成した図面です。権利関係等の根拠になるものではありません。




333-3	333-4	333-5	右京区京北
333-8	333-9		
333-13	333-14		



この図面は課税のために作成した図面です。権利関係等の根拠になるものではありません。




333-6	333-7	333-8	右京区 京北
	333-12	333-13	
	333-17	333-18	



この図面は課税のために作成した図面です。権利関係等の根拠になるものではありません。




333-7	333-8	333-9	右京区 京北
333-12	333-13	333-14	
333-17	333-18	333-19	



この図面は課税のために作成した図面です。権利関係等の根拠になるものではありません。



333-8	333-9		右京区 京北
333-13	333-14		
333-18	333-19		



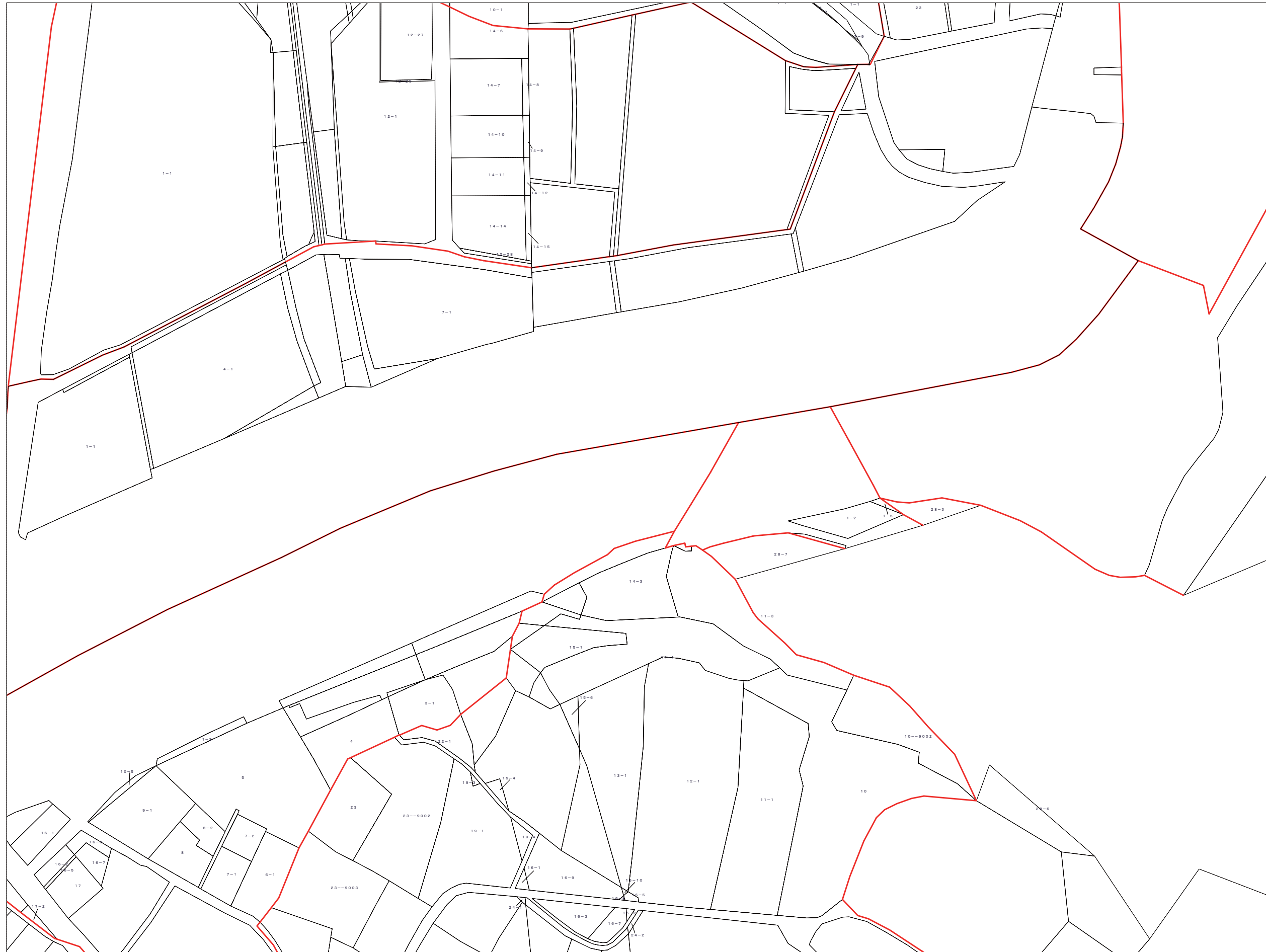
この図面は課税のために作成した図面です。権利関係等の根拠になるものではありません。




	333-12	333-13	右京区 京北
	333-17	333-18	
333-21	333-22	333-23	



この図面は課税のために作成した図面です。権利関係等の根拠になるものではありません。



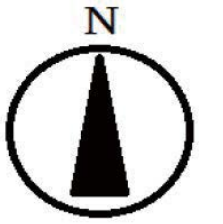
333-12	333-13	333-14	右京区 京北
333-17	333-18	333-19	
333-22	333-23	333-24	




この図面は課税のために作成した図面です。権利関係等の根拠になるものではありません。



333-13	333-14		右京区 京北
333-18	333-19		
333-23	333-24		



この図面は課税のために作成した図面です。権利関係等の根拠になるものではありません。




		333-17	右 京 区 京 北
	333-21	333-22	
337-5	338-1	338-2	



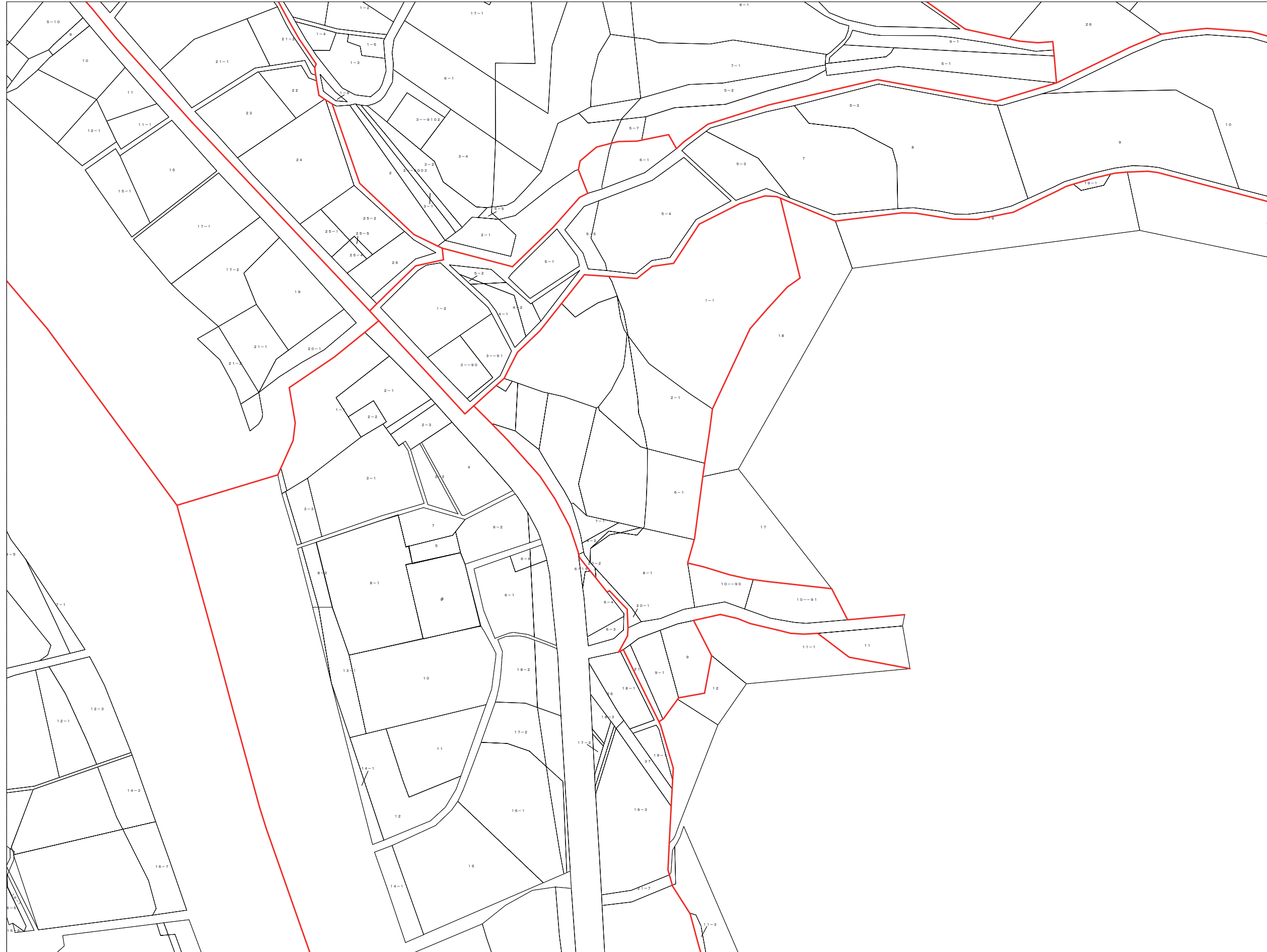
この図面は課税のために作成した図面です。権利関係等の根拠になるものではありません。




	333-17	333-18	右京区 京北
333-21	333-22	333-23	
338-1	338-2	338-3	




この図面は課税のために作成した図面です。権利関係等の根拠になるものではありません。




333-17	333-18	333-19	右京区 京北
333-22	333-23	333-24	
338-2	338-3		



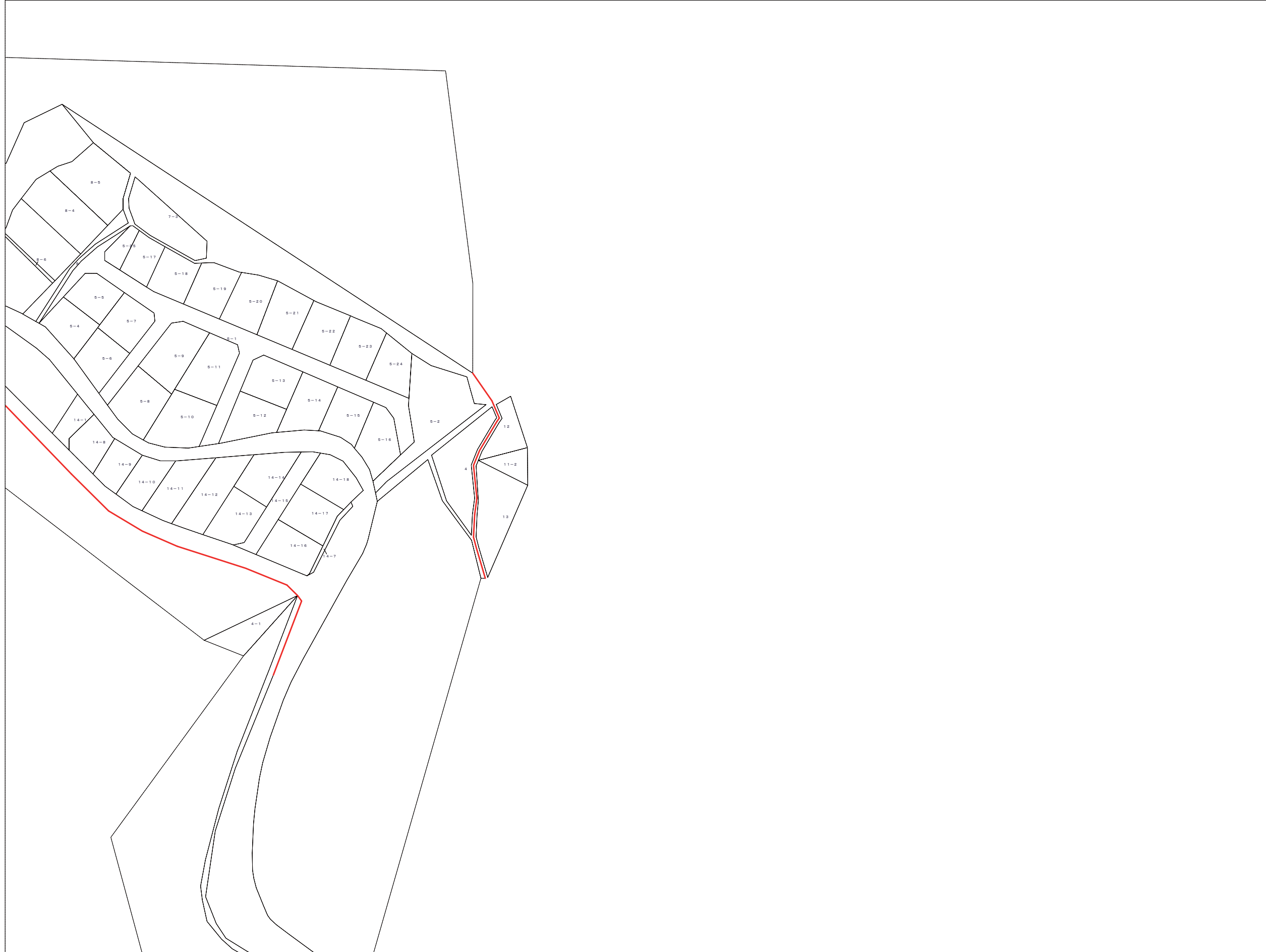
この図面は課税のために作成した図面です。権利関係等の根拠になるものではありません。




333-18	333-19		右京区 京北
333-23	333-24		
338-3			



この図面は課税のために作成した図面です。権利関係等の根拠になるものではありません。




327-25	328-21		右京区京北
333-5	334-1		
	334-6		



この図面は課税のために作成した図面です。権利関係等の根拠になるものではありません。




333-5	334-1		右京区 京北
	334-6		



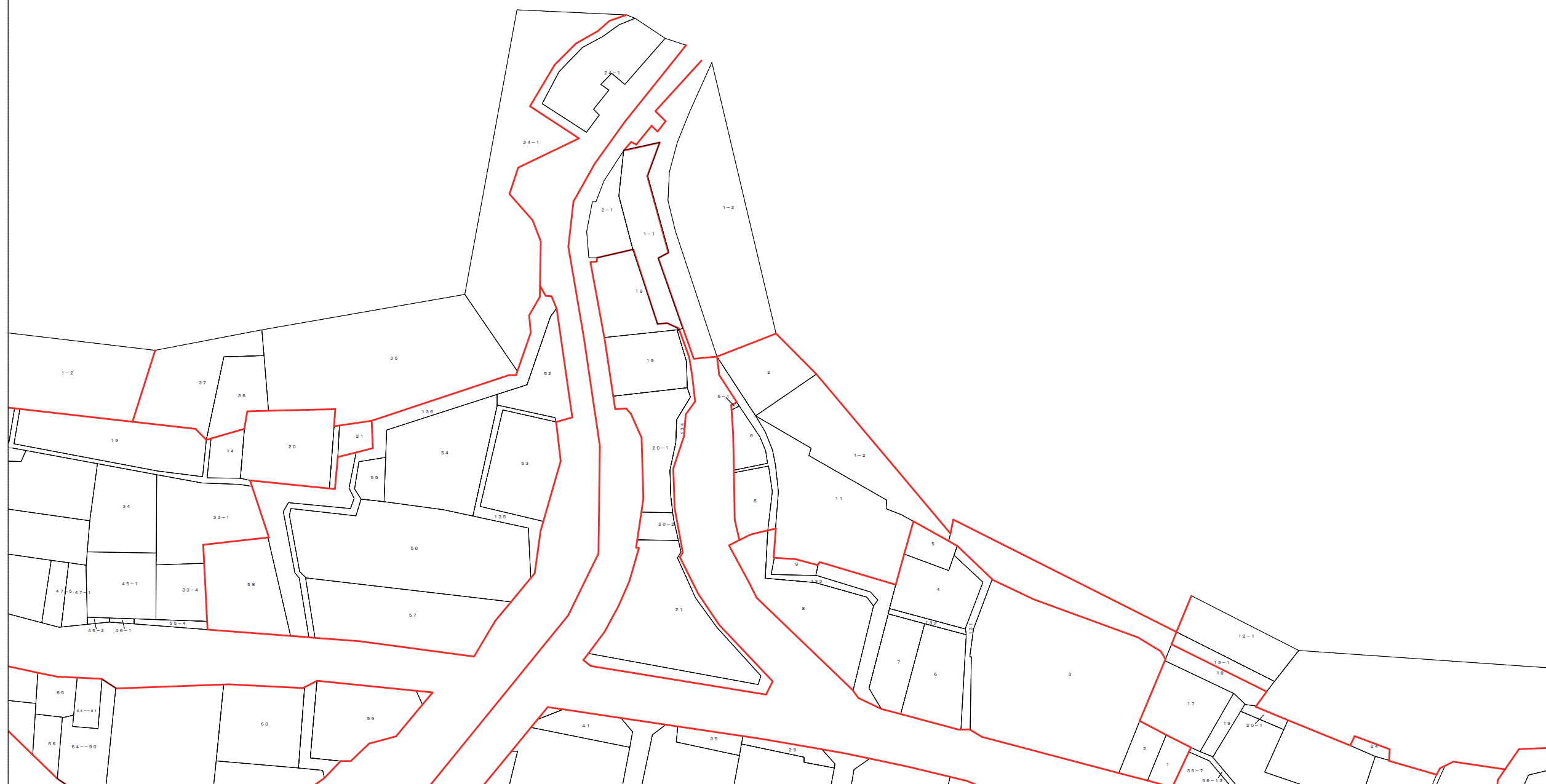
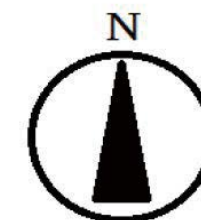
この図面は課税のために作成した図面です。権利関係等の根拠になるものではありません。

			右 京 区 京 北
	335-3	335-4	
	335-8	335-9	



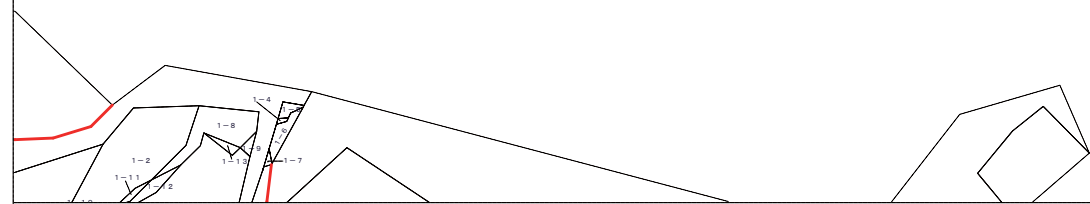

この図面は課税のために作成した図面です。権利関係等の根拠になるものではありません。

			右京区 京北
335-3	335-4	335-5	
335-8	335-9	335-10	



この図面は課税のために作成した図面です。権利関係等の根拠になるものではありません。

			右 京 区 京 北
335-4	335-5		
335-9	335-10	336-6	



この図面は課税のために作成した図面です。権利関係等の根拠になるものではありません。



	335-3	335-4	右京区 京北
	335-8	335-9	



この図面は課税のために作成した図面です。権利関係等の根拠になるものではありません。




335-3	335-4	335-5	右 京 区 京 北
335-8	335-9	335-10	
		335-15	



この図面は課税のために作成した図面です。権利関係等の根拠になるものではありません。



335-4	335-5		右京区京北
335-9	335-10	336-6	
	335-15	336-11	



この図面は課税のために作成した図面です。権利関係等の根拠になるものではありません。




335-9	335-10	336-6	右 京 区 京 北
	335-15	336-11	
		336-16	



この図面は課税のために作成した図面です。権利関係等の根拠になるものではありません。


	331-23	331-24	右 京 区 京 北
	336-3	336-4	
336-7	336-8		



この図面は課税のために作成した図面です。権利関係等の根拠になるものではありません。




331-23	331-24		右京区京北
336-3	336-4		
336-8			




この図面は課税のために作成した図面です。権利関係等の根拠になるものではありません。

335-5			右 京 区 京 北
335-10	336-6	336-7	
335-15	336-11	336-12	



この図面は課税のために作成した図面です。権利関係等の根拠になるものではありません。


		336-3	右 京 区 京 北
336-6	336-7	336-8	
336-11	336-12	336-13	



この図面は課税のために作成した図面です。権利関係等の根拠になるものではありません。




	336-3	336-4	右京区京北
336-7	336-8		
336-12	336-13		



この図面は課税のために作成した図面です。権利関係等の根拠になるものではありません。

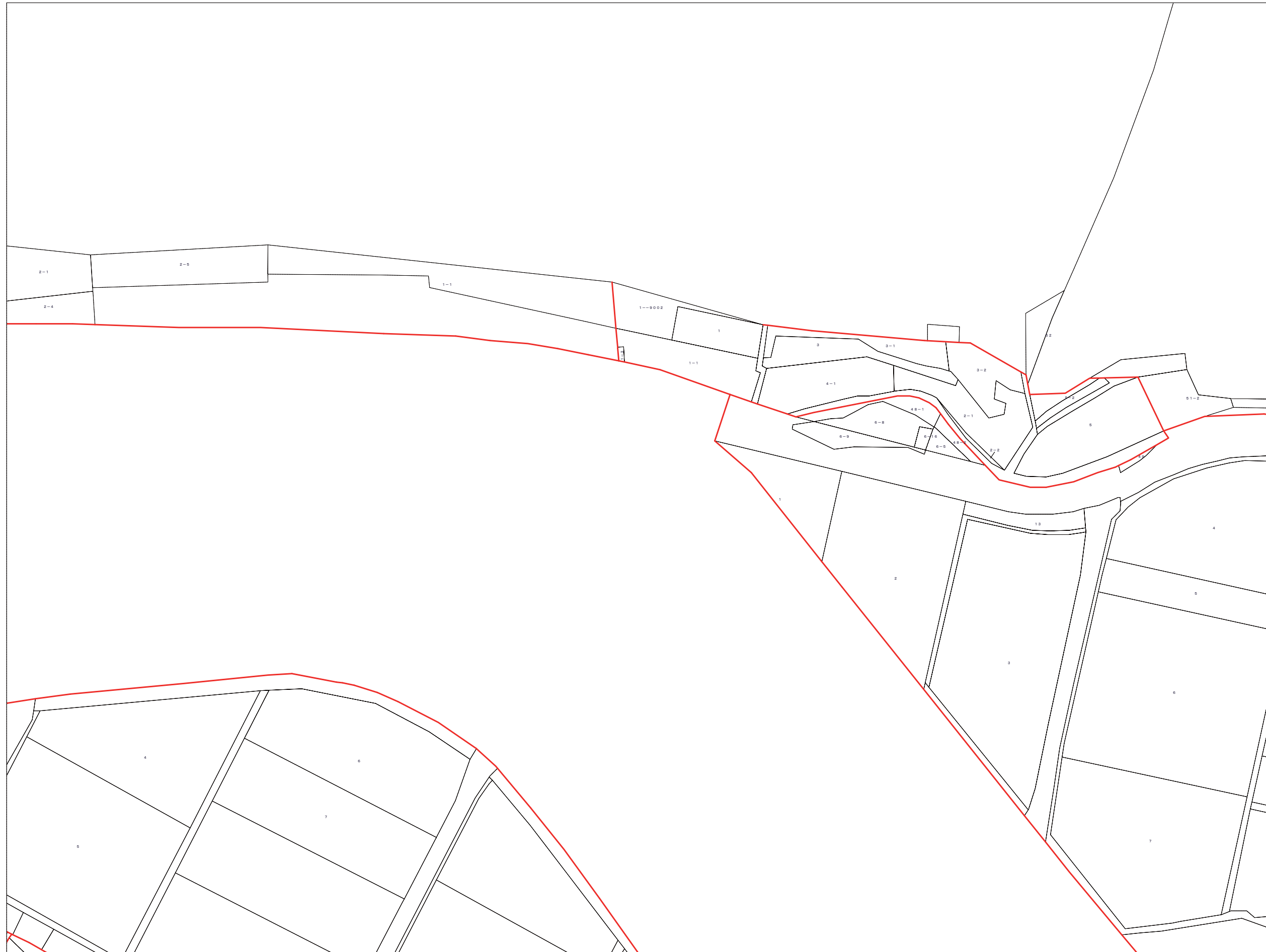



335-10	336-6	336-7	右京区 京北
335-15	336-11	336-12	
	336-16	336-17	



この図面は課税のために作成した図面です。権利関係等の根拠になるものではありません。


336-6	336-7	336-8	右 京 区 京 北
336-11	336-12	336-13	
336-16	336-17	336-18	



この図面は課税のために作成した図面です。権利関係等の根拠になるものではありません。




336-7	336-8		右京区 京北
336-12	336-13		
336-17	336-18	336-19	



この図面は課税のために作成した図面です。権利関係等の根拠になるものではありません。




335-15	336-11	336-12	右 京 区 京 北
	336-16	336-17	
		336-22	



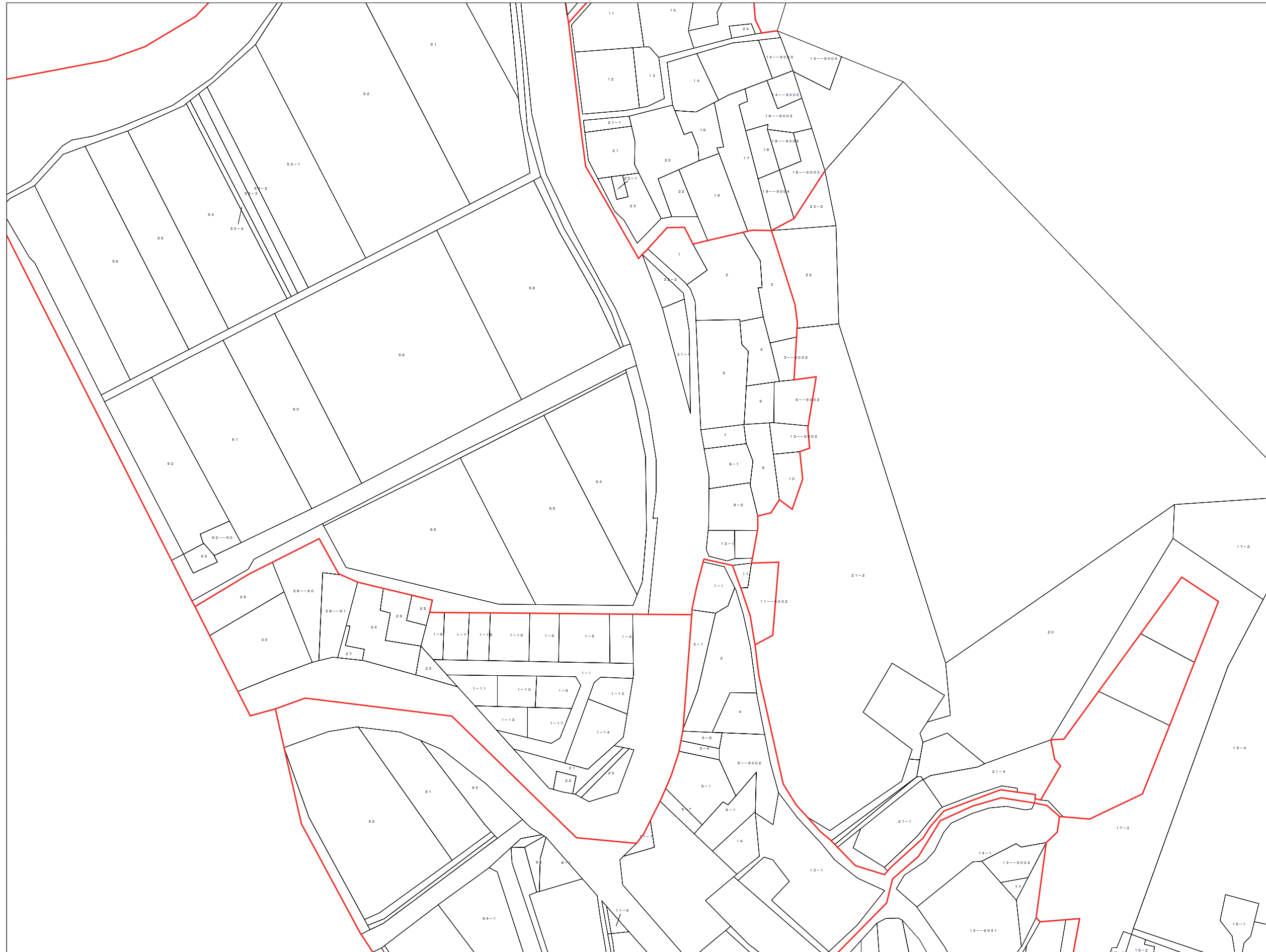
この図面は課税のために作成した図面です。権利関係等の根拠になるものではありません。




336-11	336-12	336-13	右 京 区 京 北
336-16	336-17	336-18	
	336-22	336-23	



この図面は課税のために作成した図面です。権利関係等の根拠になるものではありません。

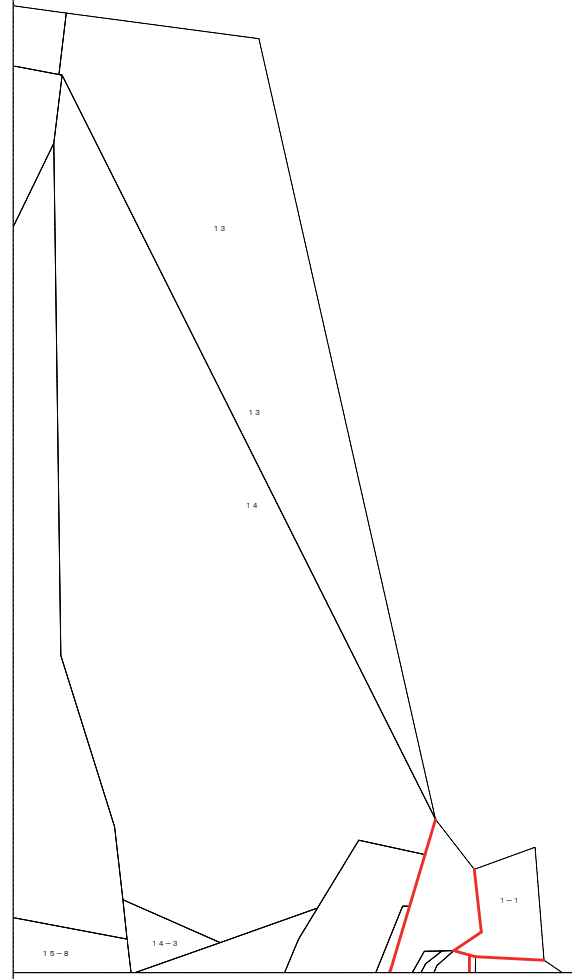



336-12	336-13		右 京 区 京 北
336-17	336-18	336-19	
336-22	336-23	336-24	




この図面は課税のために作成した図面です。権利関係等の根拠になるものではありません。


336-13			右 京 区 京 北
336-18	336-19		
336-23	336-24	336-25	



この図面は課税のために作成した図面です。権利関係等の根拠になるものではありません。




336-16	336-17	336-18	右 京 区 京 北
	336-22	336-23	
		341-3	



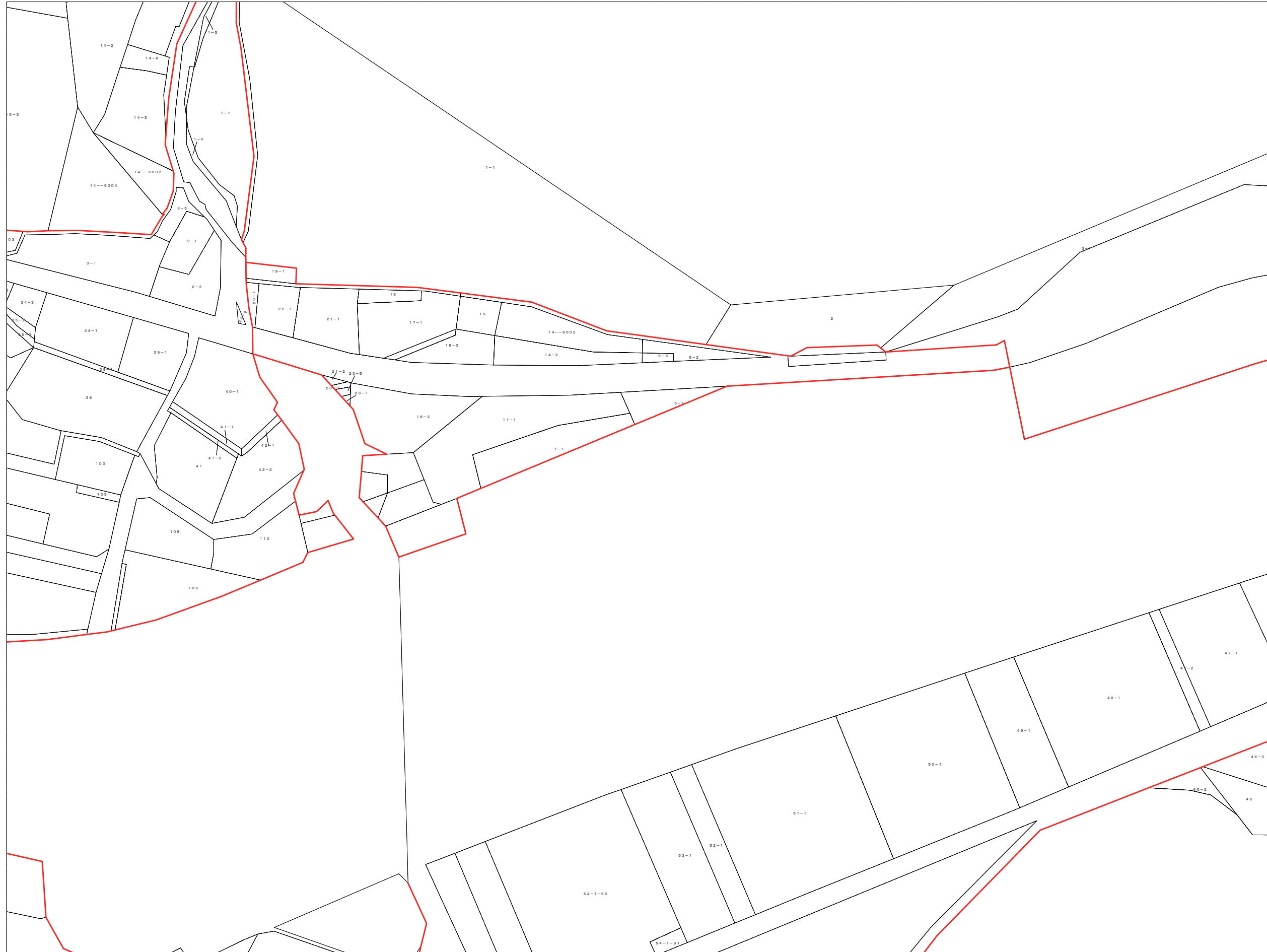
この図面は課税のために作成した図面です。権利関係等の根拠になるものではありません。




336-17	336-18	336-19	右 京 区 京 北
336-22	336-23	336-24	
	341-3	341-4	



この図面は課税のために作成した図面です。権利関係等の根拠になるものではありません。




336-18	336-19		右京区 京北
336-23	336-24	336-25	
341-3	341-4	341-5	



この図面は課税のために作成した図面です。権利関係等の根拠になるものではありません。

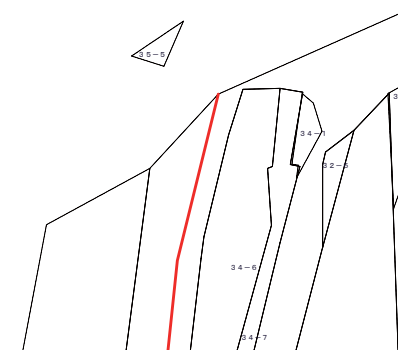



336-19			右京区 京北
336-24	336-25	337-21	
341-4	341-5	342-1	




この図面は課税のために作成した図面です。権利関係等の根拠になるものではありません。

			右 京 区 京 北
	337-4	337-5	
337-8	337-9	337-10	




この図面は課税のために作成した図面です。権利関係等の根拠になるものではありません。

		333-21	右 京 区 京 北
337-4	337-5	338-1	
337-9	337-10	338-6	



この図面は課税のために作成した図面です。権利関係等の根拠になるものではありません。


		337-4	右 京 区 京 北
	337-8	337-9	
	337-13	337-14	



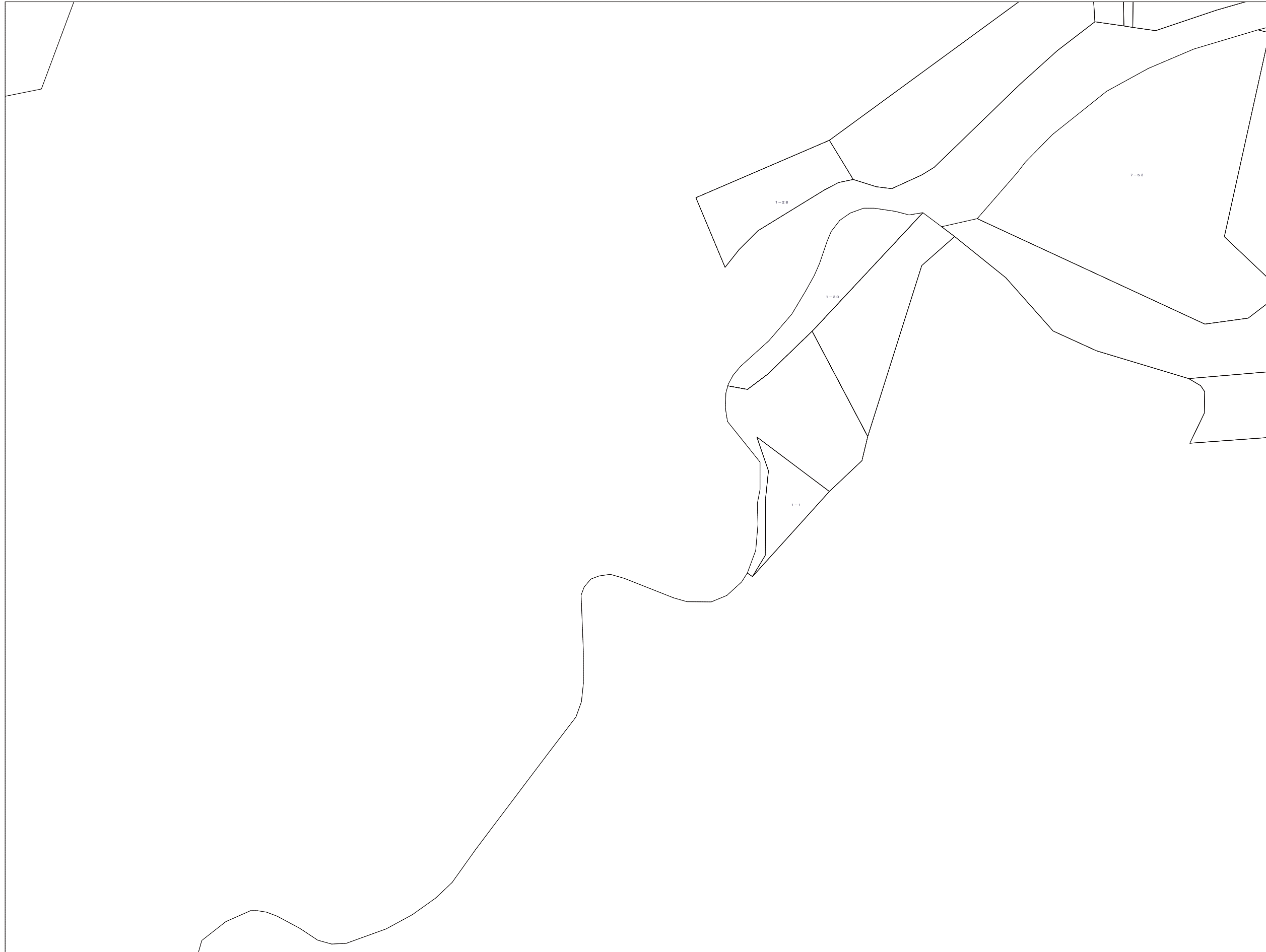
この図面は課税のために作成した図面です。権利関係等の根拠になるものではありません。




	337-4	337-5	右 京 区 京 北
337-8	337-9	337-10	
337-13	337-14	337-15	



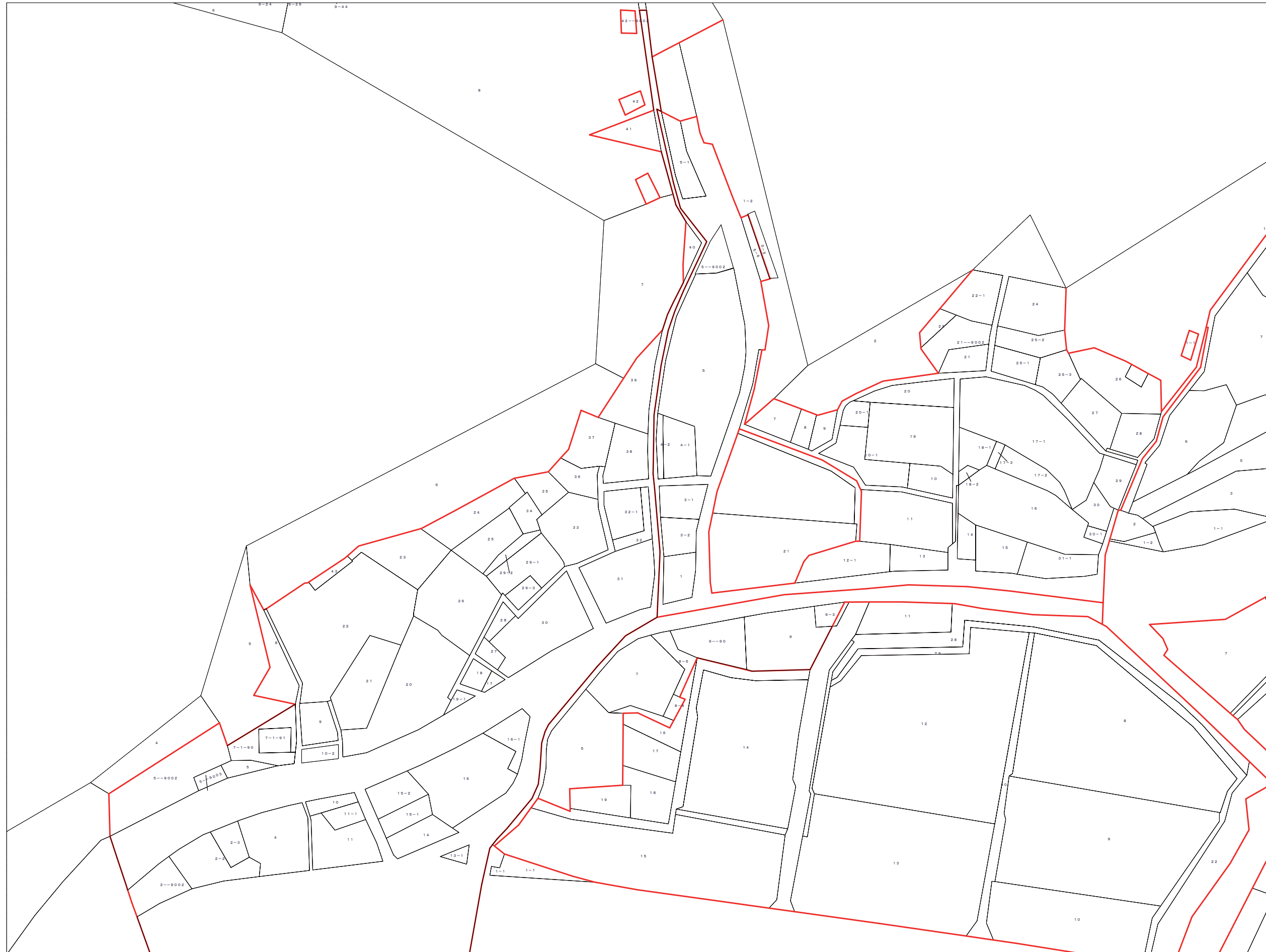
この図面は課税のために作成した図面です。権利関係等の根拠になるものではありません。



337-4	337-5	338-1	右 京 区 京 北
337-9	337-10	338-6	
337-14	337-15		



この図面は課税のために作成した図面です。権利関係等の根拠になるものではありません。




	337-8	337-9	右 京 区 京 北
	337-13	337-14	
337-17	337-18	337-19	



この図面は課税のために作成した図面です。権利関係等の根拠になるものではありません。




337-8	337-9	337-10	右京区 京北
337-13	337-14	337-15	
337-18	337-19	337-20	




この図面は課税のために作成した図面です。権利関係等の根拠になるものではありません。


337-9	337-10	338-6	右 京 区 京 北
337-14	337-15		
337-19	337-20	338-16	



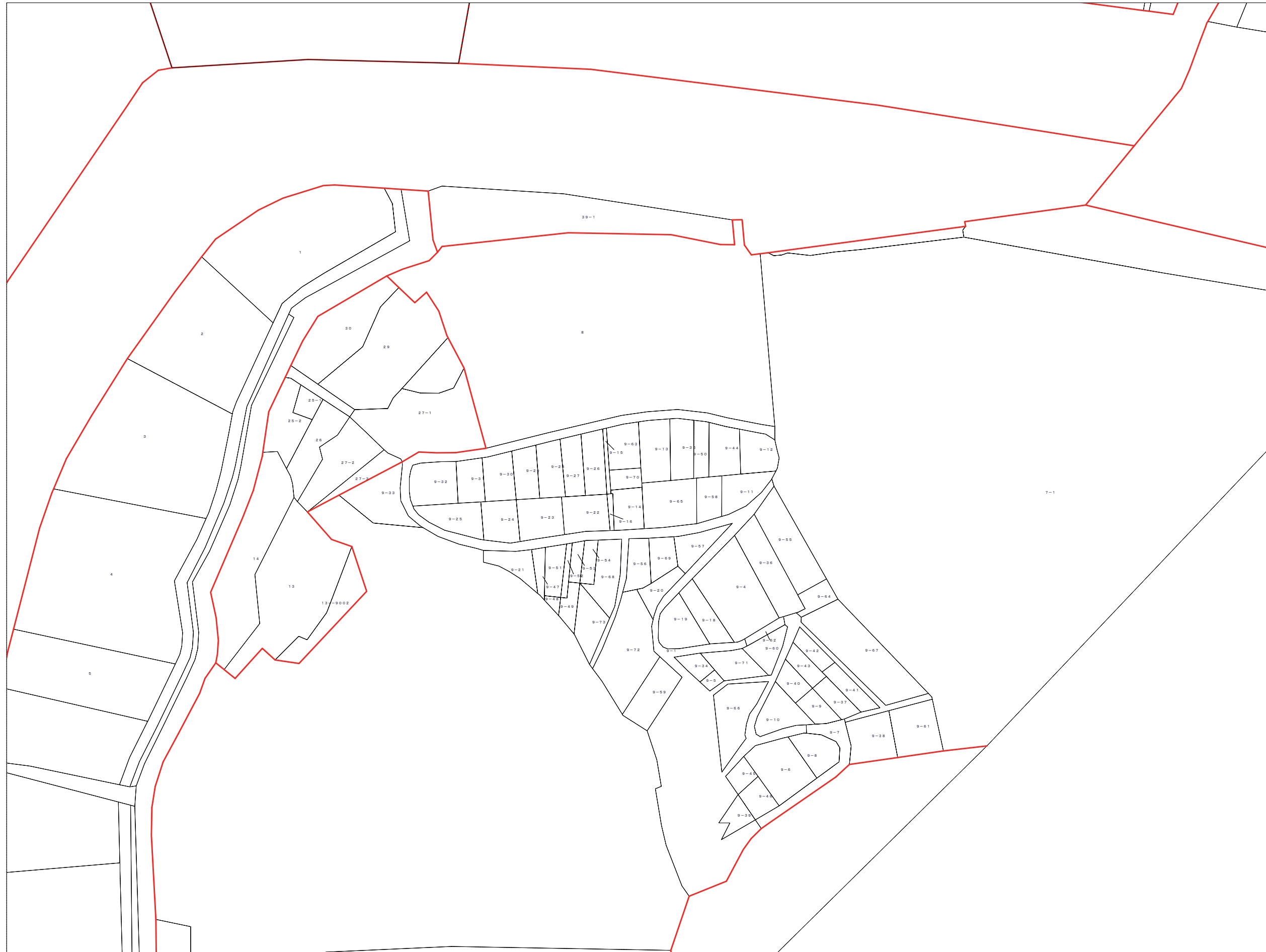
この図面は課税のために作成した図面です。権利関係等の根拠になるものではありません。



		337-13	右 京 区 京 北
	337-17	337-18	
337-21	337-22	337-23	



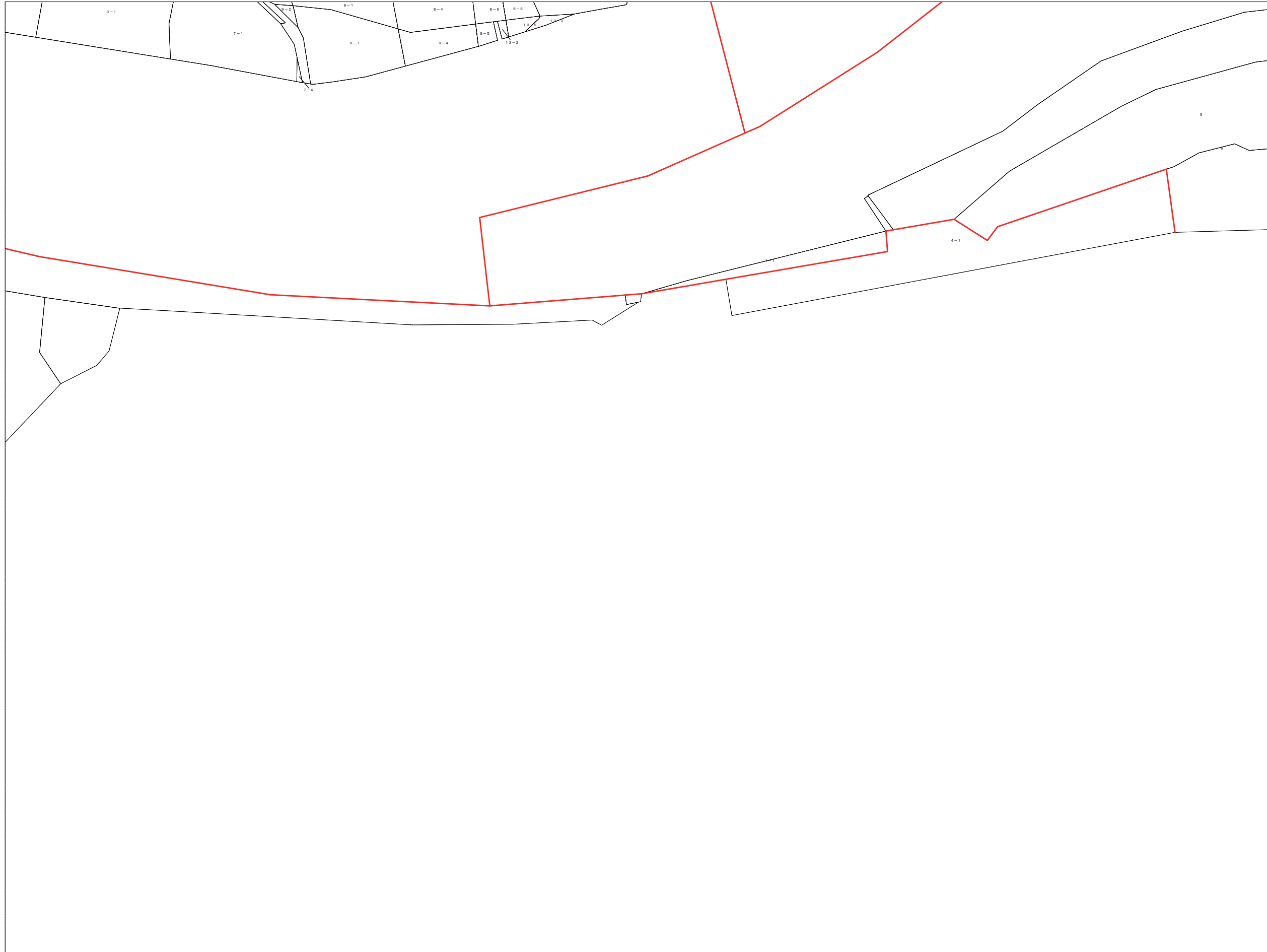
この図面は課税のために作成した図面です。権利関係等の根拠になるものではありません。



	337-13	337-14	右京区 京北
337-17	337-18	337-19	
337-22	337-23		



この図面は課税のために作成した図面です。権利関係等の根拠になるものではありません。



337-13	337-14	337-15	右 京 区 京 北
337-18	337-19	337-20	
337-23		337-25	



この図面は課税のために作成した図面です。権利関係等の根拠になるものではありません。

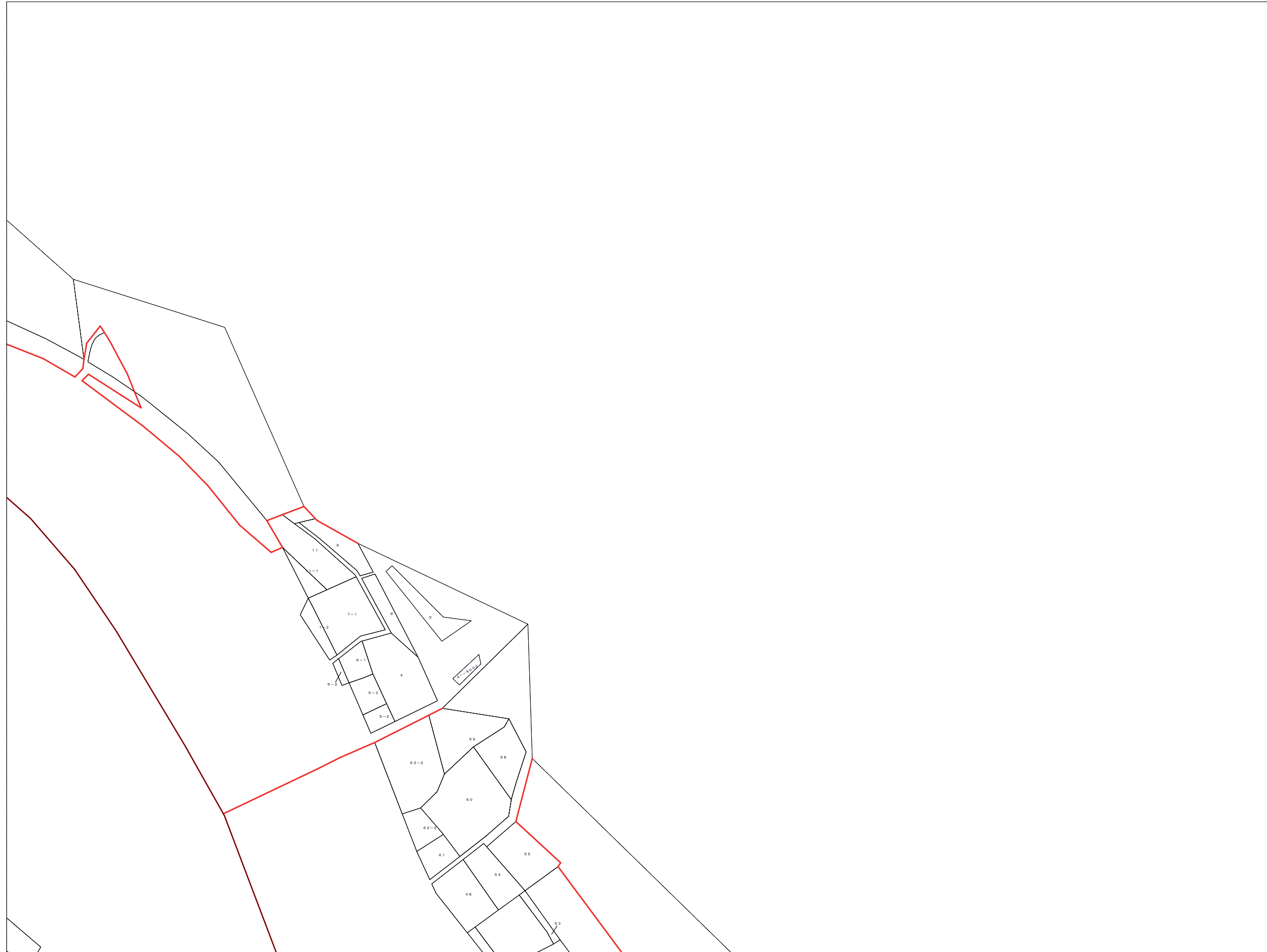



337-14	337-15		右京区 京北
337-19	337-20	338-16	
	337-25	338-21	



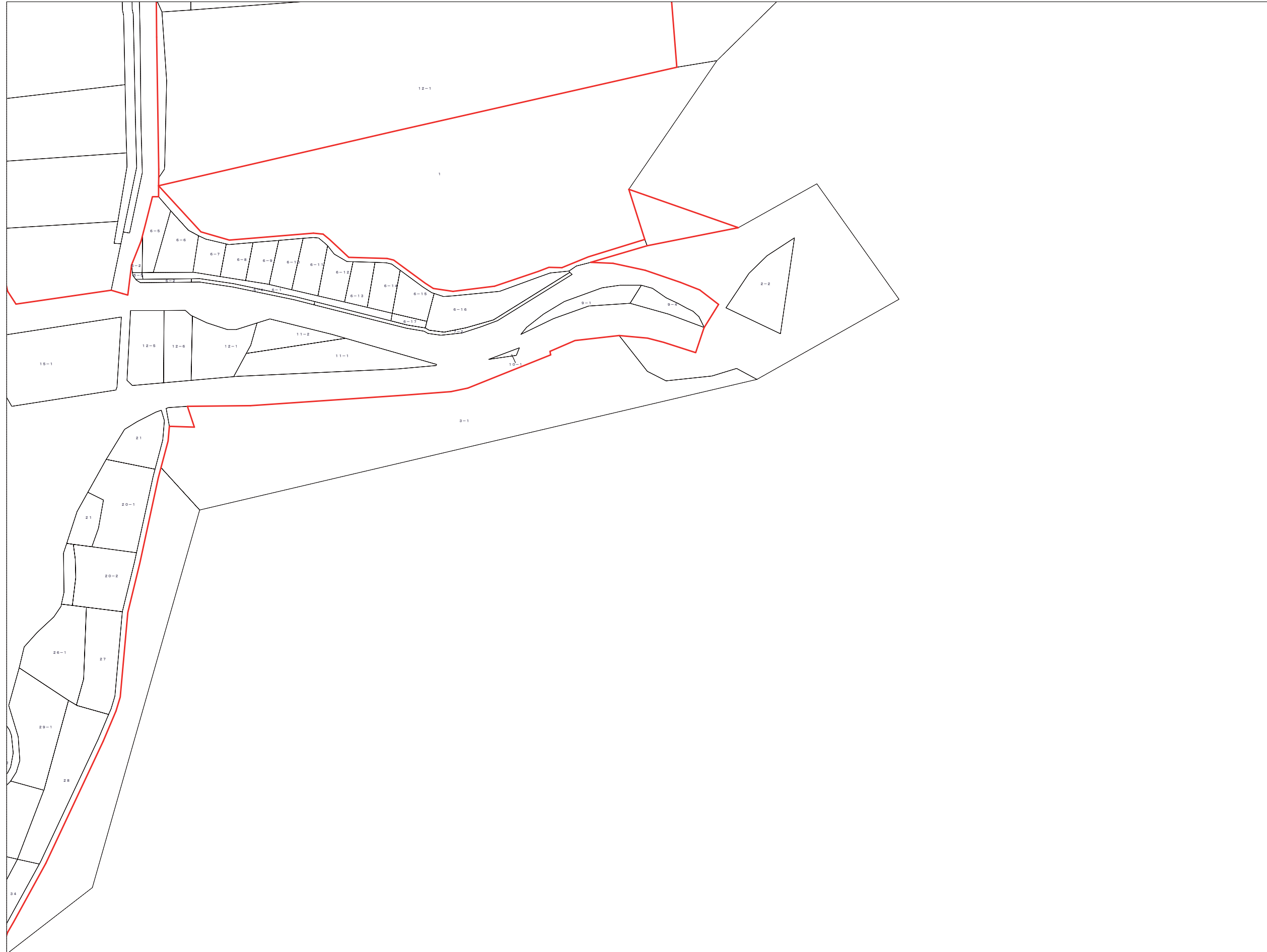
この図面は課税のために作成した図面です。権利関係等の根拠になるものではありません。

		337-17	右 京 区 京 北
336-25	337-21	337-22	
341-5	342-1	342-2	




この図面は課税のために作成した図面です。権利関係等の根拠になるものではありません。

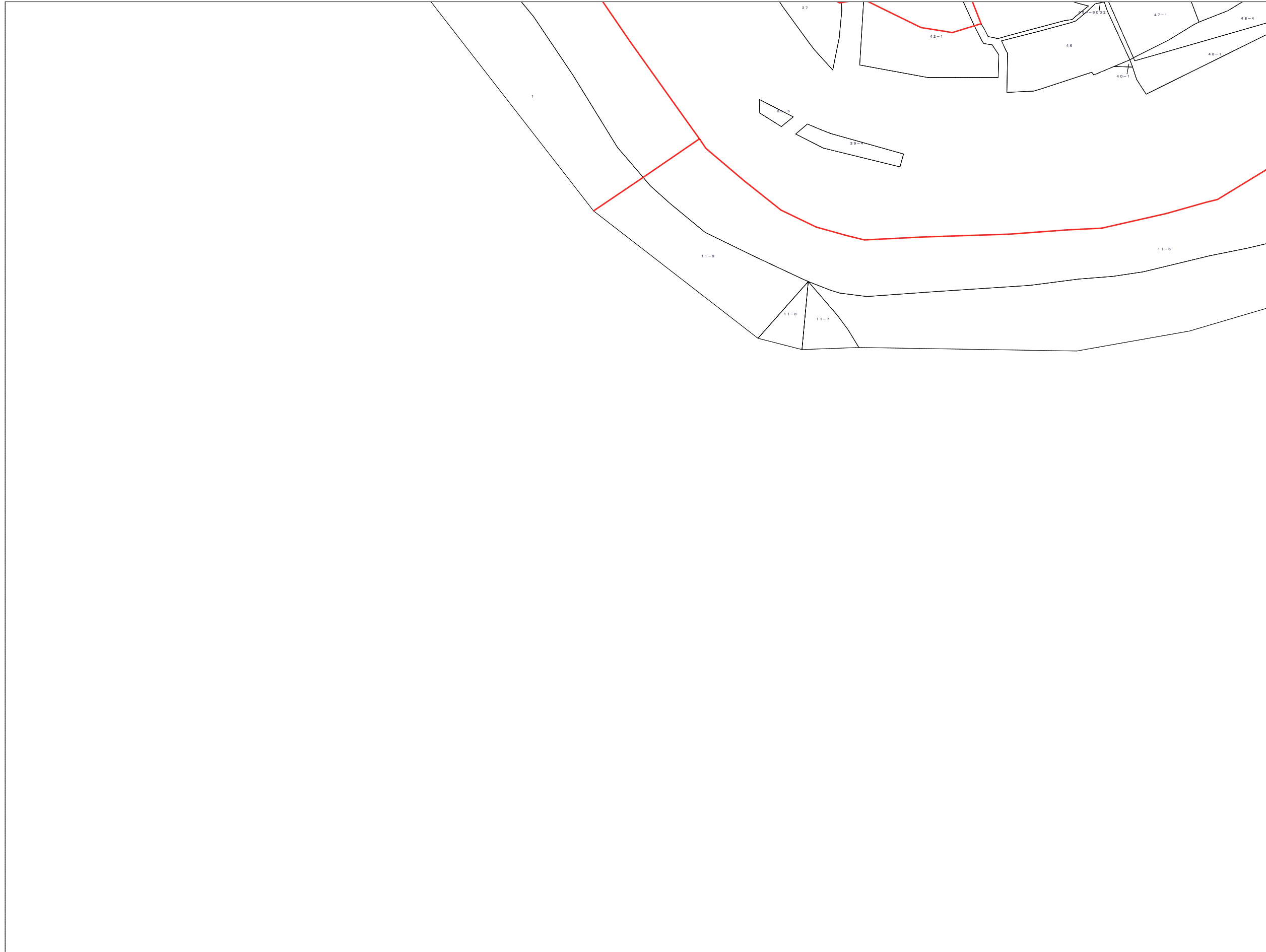




337-17	337-18	337-19	右京区 京北
337-22	337-23		
342-2			



この図面は課税のために作成した図面です。権利関係等の根拠になるものではありません。

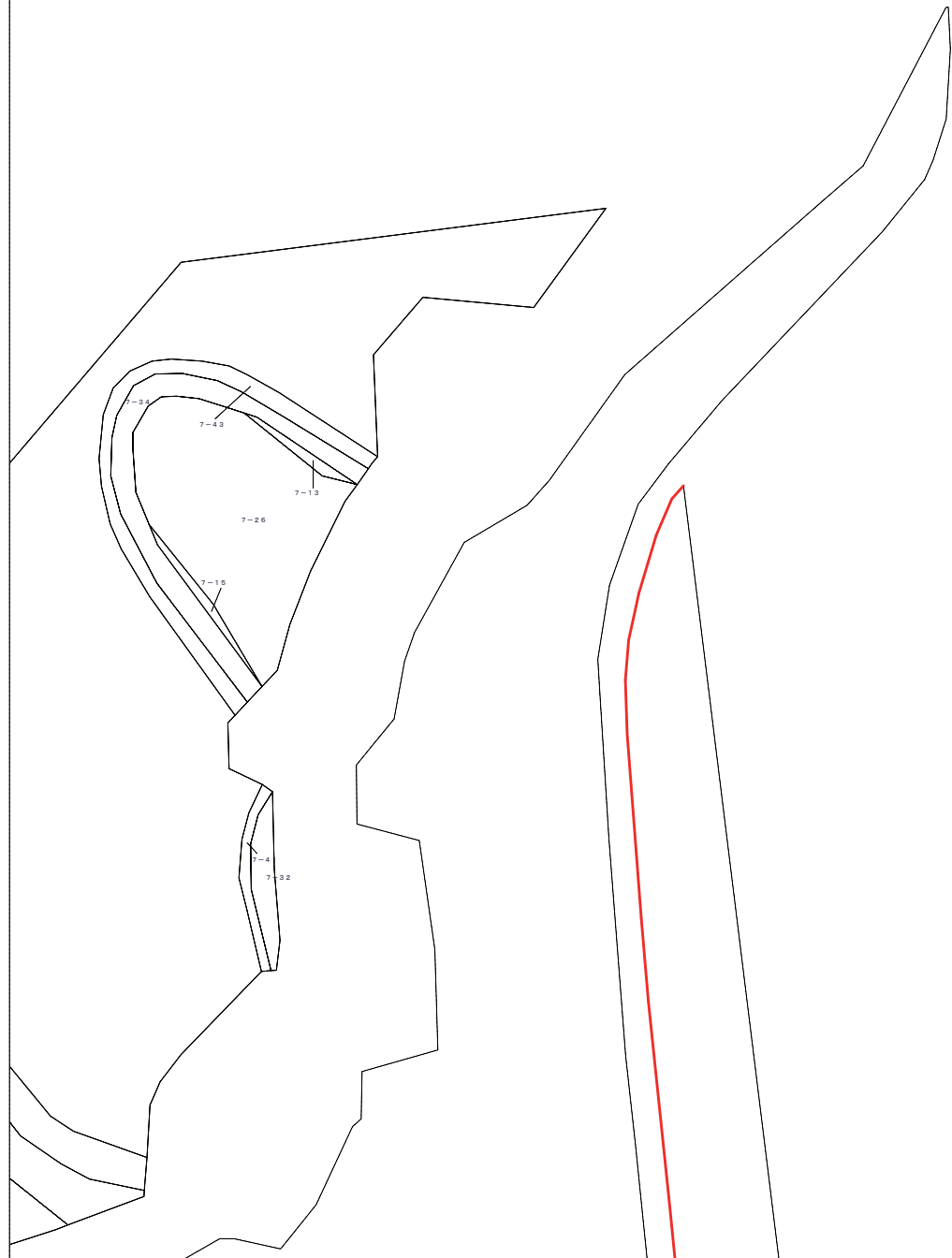



337-19	337-20	338-16	右 京 区 京 北
	337-25	338-21	



この図面は課税のために作成した図面です。権利関係等の根拠になるものではありません。


	333-21	333-22	右 京 区 京 北
337-5	338-1	338-2	
337-10	338-6		



この図面は課税のために作成した図面です。権利関係等の根拠になるものではありません。



333-21	333-22	333-23	右 京 区 京 北
338-1	338-2	338-3	
338-6		338-8	



この図面は課税のために作成した図面です。権利関係等の根拠になるものではありません。




333-22	333-23	333-24	右京区 京北
338-2	338-3		
	338-8	338-9	



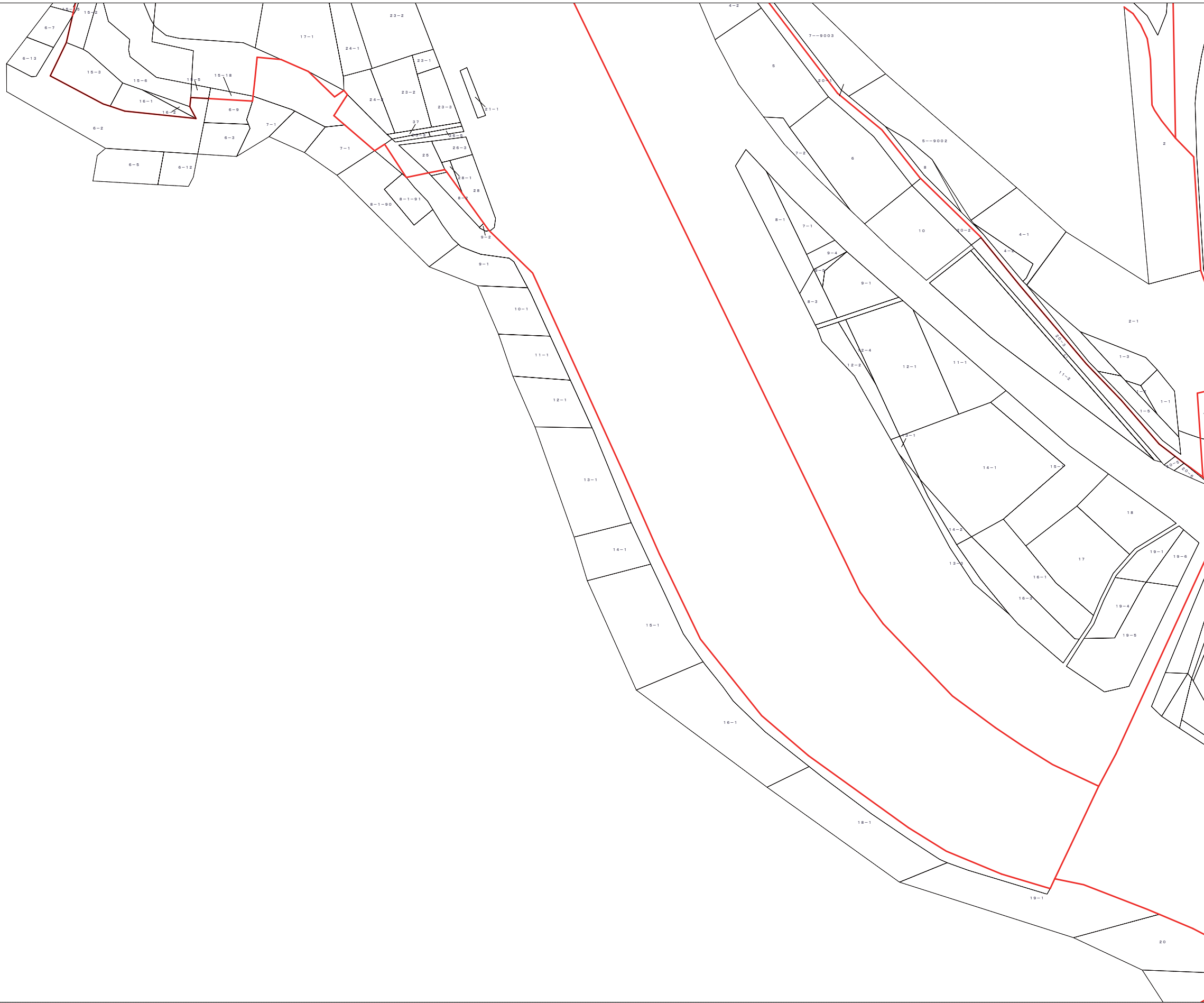
この図面は課税のために作成した図面です。権利関係等の根拠になるものではありません。




337-5	338-1	338-2	右 京 区 京 北
337-10	338-6		
337-15			



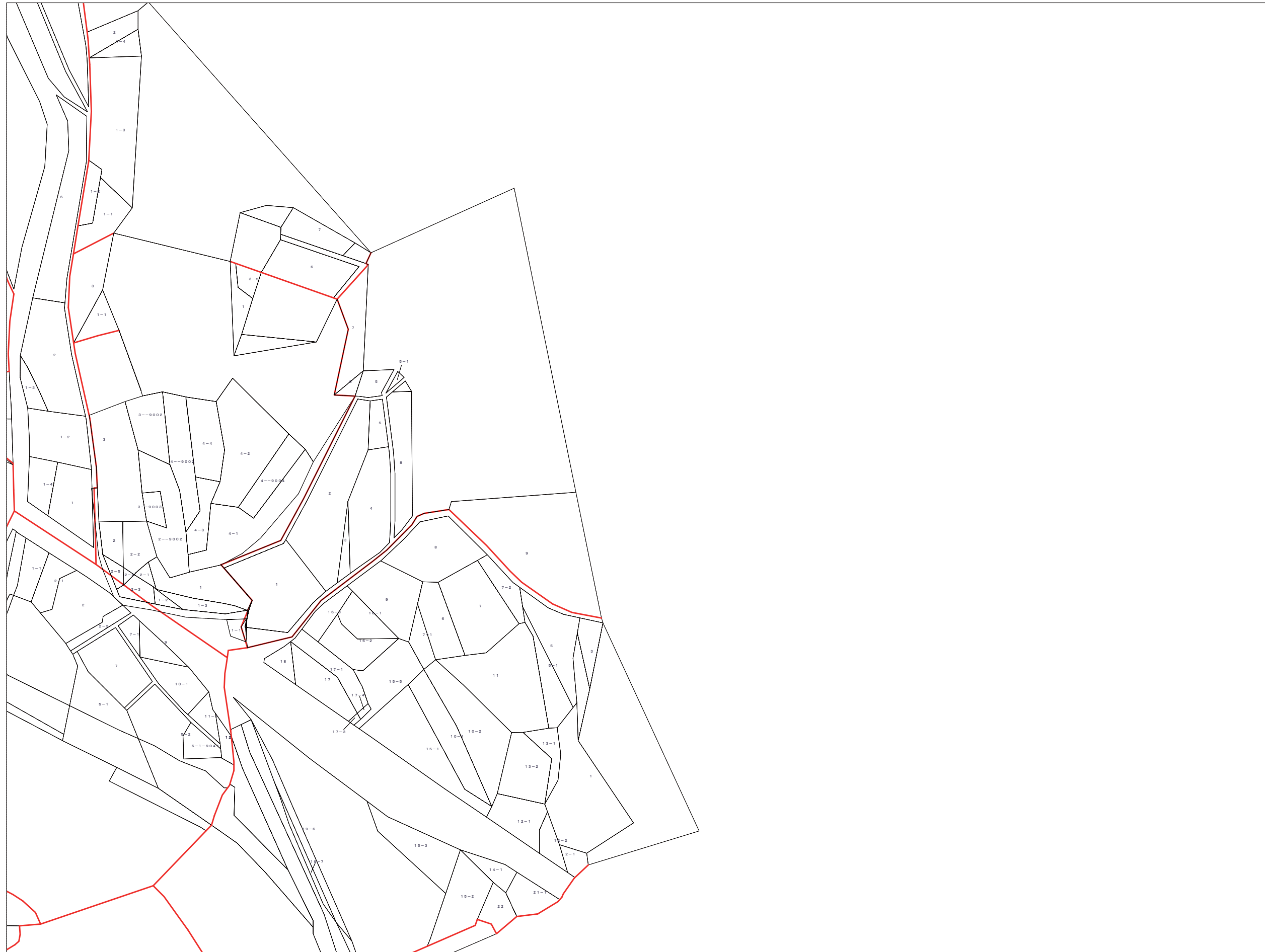
この図面は課税のために作成した図面です。権利関係等の根拠になるものではありません。




338-2	338-3		右京区 京北
	338-8	338-9	
	338-13	338-14	



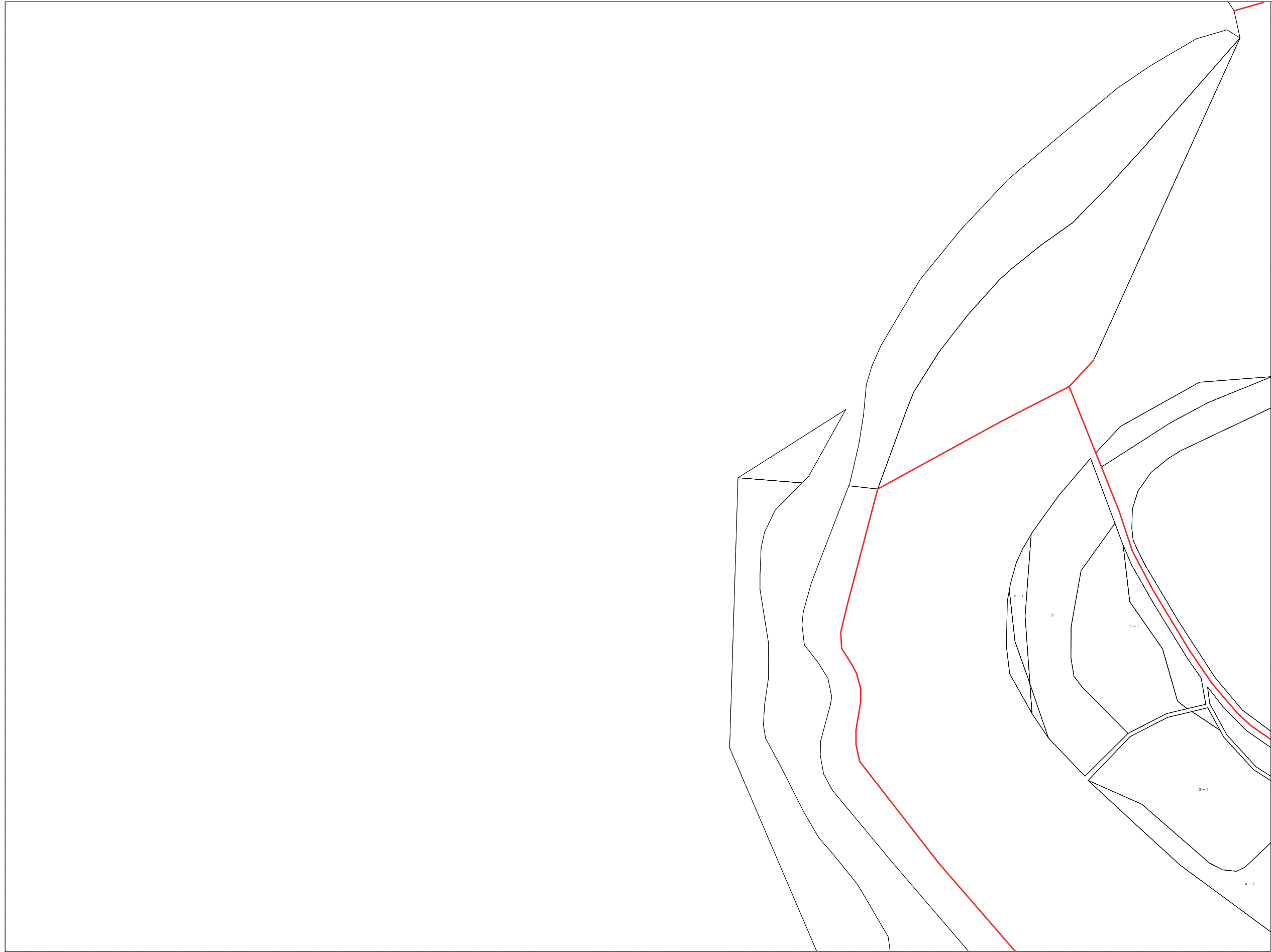
この図面は課税のために作成した図面です。権利関係等の根拠になるものではありません。



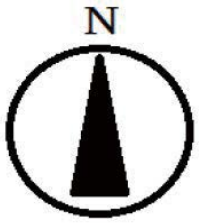
338-3			右京区京北
338-8	338-9		
338-13	338-14		



この図面は課税のために作成した図面です。権利関係等の根拠になるものではありません。




	338-8	338-9	右 京 区 京 北
	338-13	338-14	
338-17	338-18		



この図面は課税のために作成した図面です。権利関係等の根拠になるものではありません。

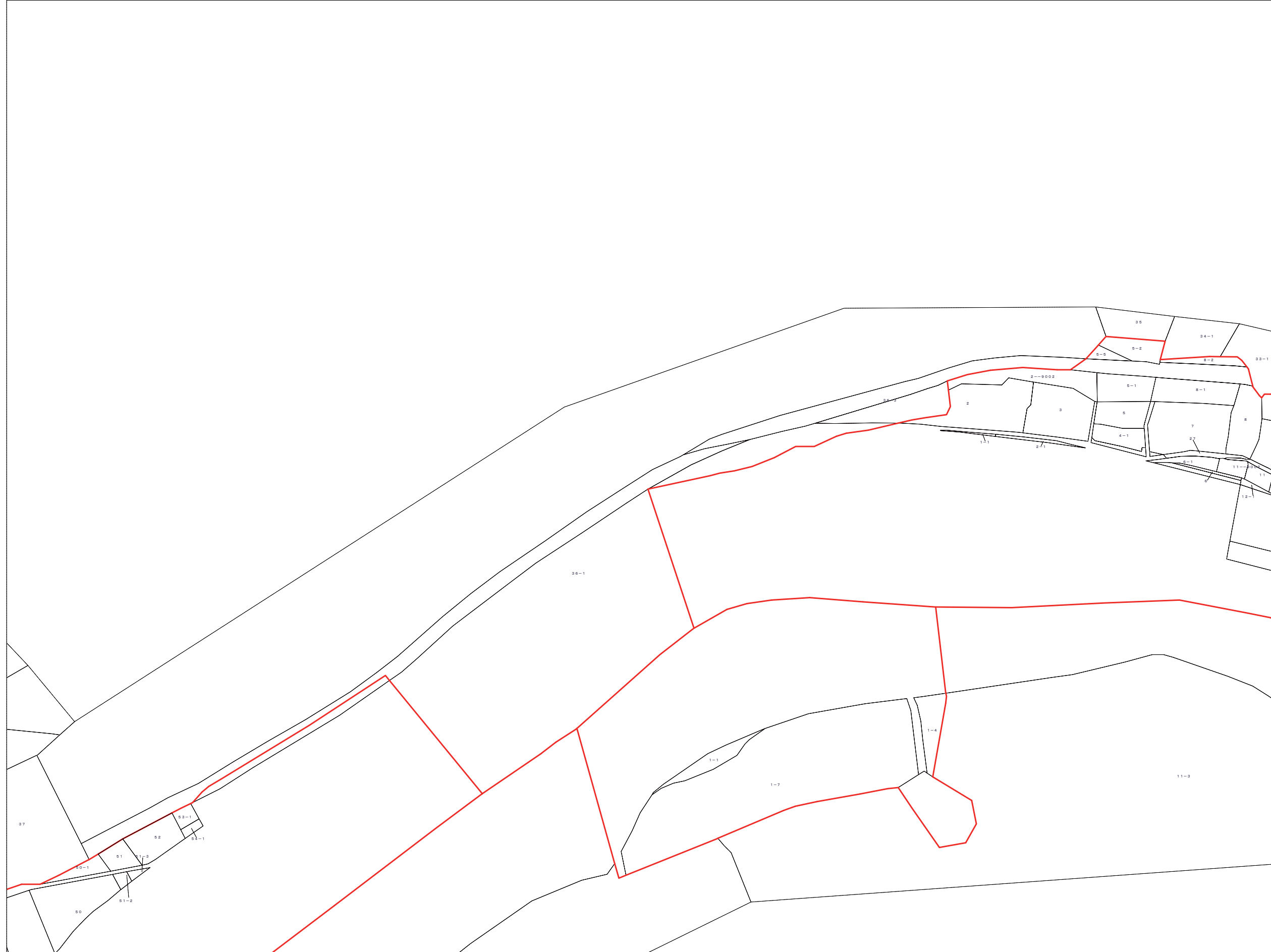



338-8	338-9		右京区 京北
338-13	338-14		
338-18			



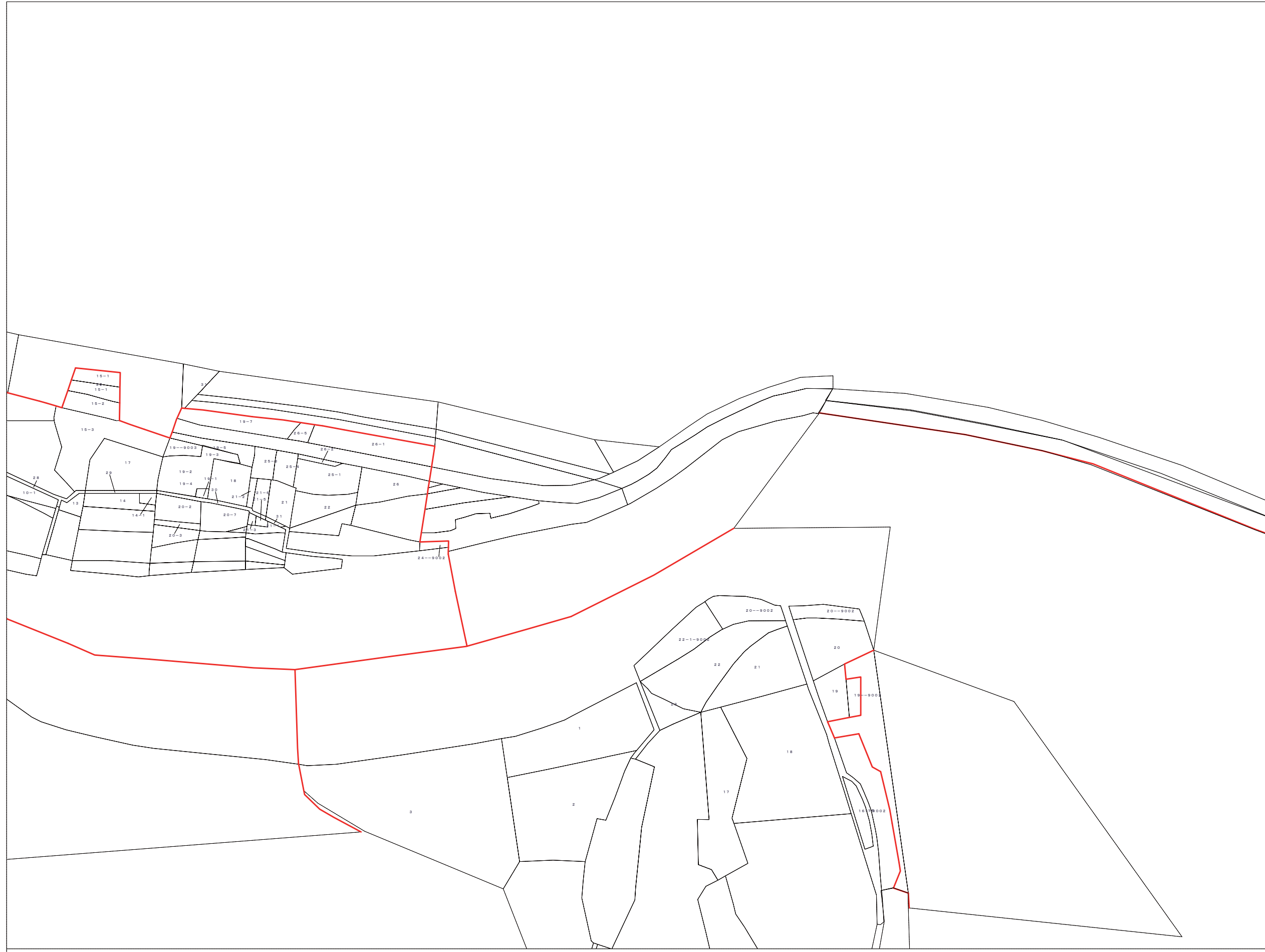

この図面は課税のために作成した図面です。権利関係等の根拠になるものではありません。

337-15			右京区 京北
337-20	338-16	338-17	
337-25	338-21	338-22	

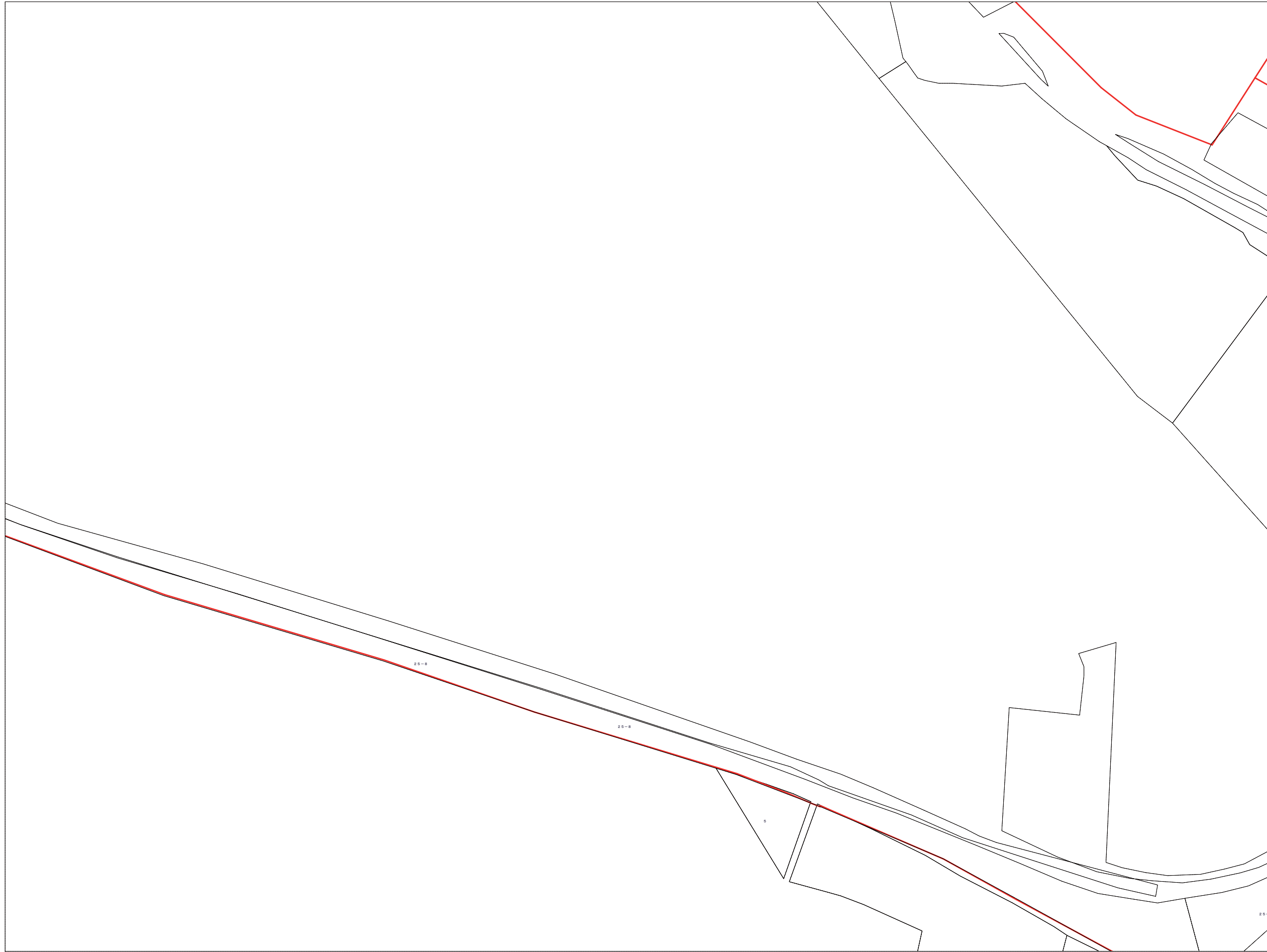


この図面は課税のために作成した図面です。権利関係等の根拠になるものではありません。

		338-13	右京区 京北
338-16	338-17	338-18	
338-21	338-22	338-23	



この図面は課税のために作成した図面です。権利関係等の根拠になるものではありません。



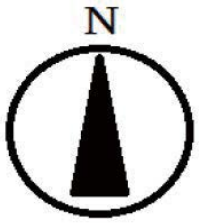
	338-13	338-14	右京区京北
338-17	338-18		
338-22	338-23		




この図面は課税のために作成した図面です。権利関係等の根拠になるものではありません。



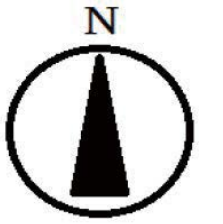
337-20	338-16	338-17	右 京 区 京 北
337-25	338-21	338-22	




この図面は課税のために作成した図面です。権利関係等の根拠になるものではありません。



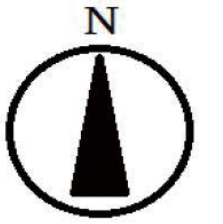
338-16	338-17	338-18	右 京 区 京 北
338-21	338-22	338-23	



この図面は課税のために作成した図面です。権利関係等の根拠になるものではありません。




338-17	338-18		右 京 区 京 北
338-22	338-23		
		343-4	



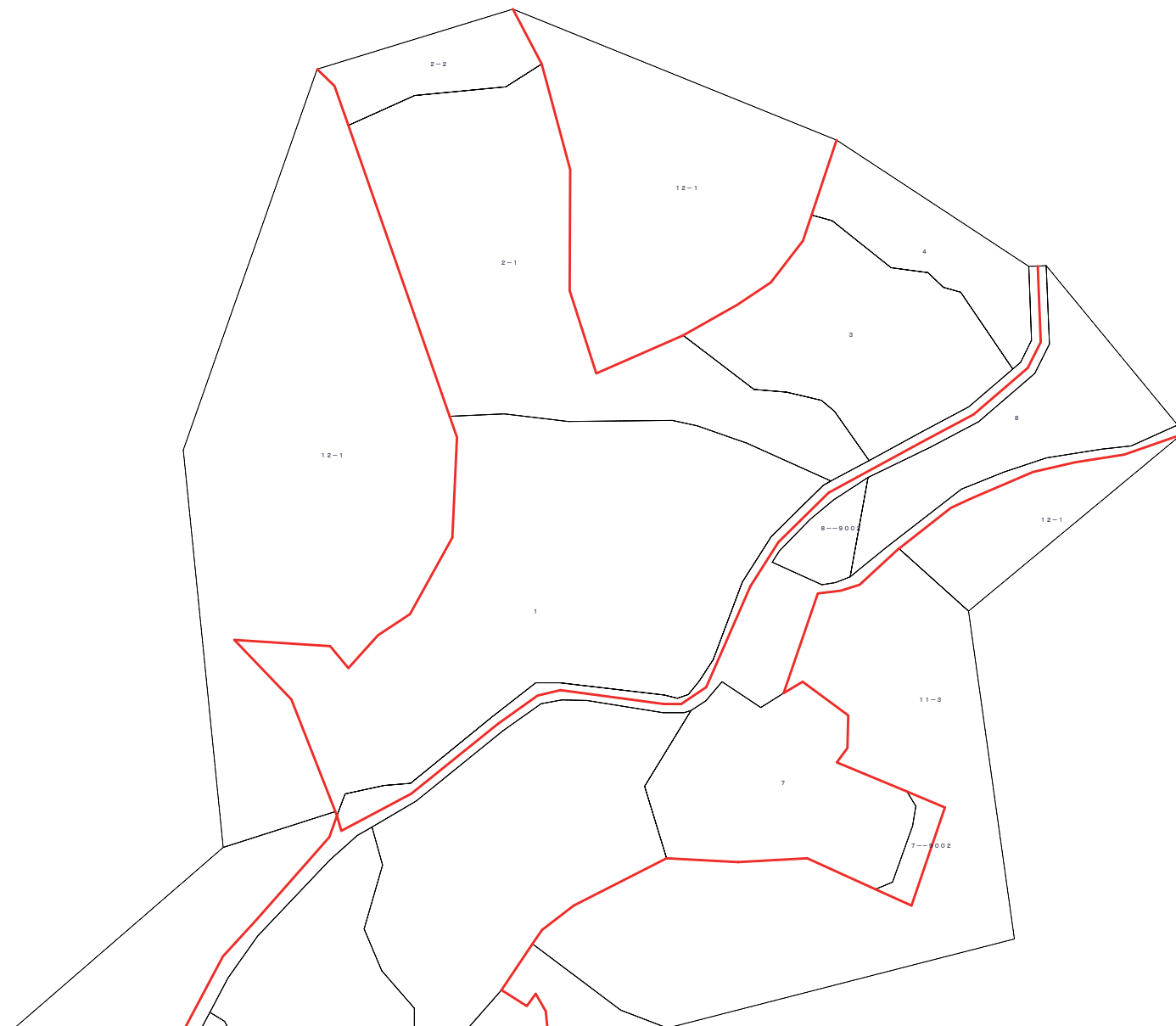

この図面は課税のために作成した図面です。権利関係等の根拠になるものではありません。

			右京区 京北
	338-25	339-21	
343-4	343-5	344-1	




この図面は課税のために作成した図面です。権利関係等の根拠になるものではありません。

			右 京 区 京 北
	339-14		
339-18	339-19	339-20	



この図面は課税のために作成した図面です。権利関係等の根拠になるものではありません。


		339-14	右 京 区 京 北
	339-18	339-19	
339-22	339-23		



この図面は課税のために作成した図面です。権利関係等の根拠になるものではありません。

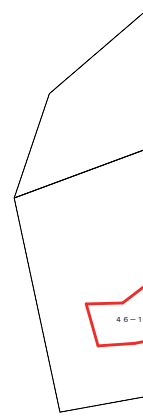



	339-14		右京区 京北
339-18	339-19	339-20	
339-23			

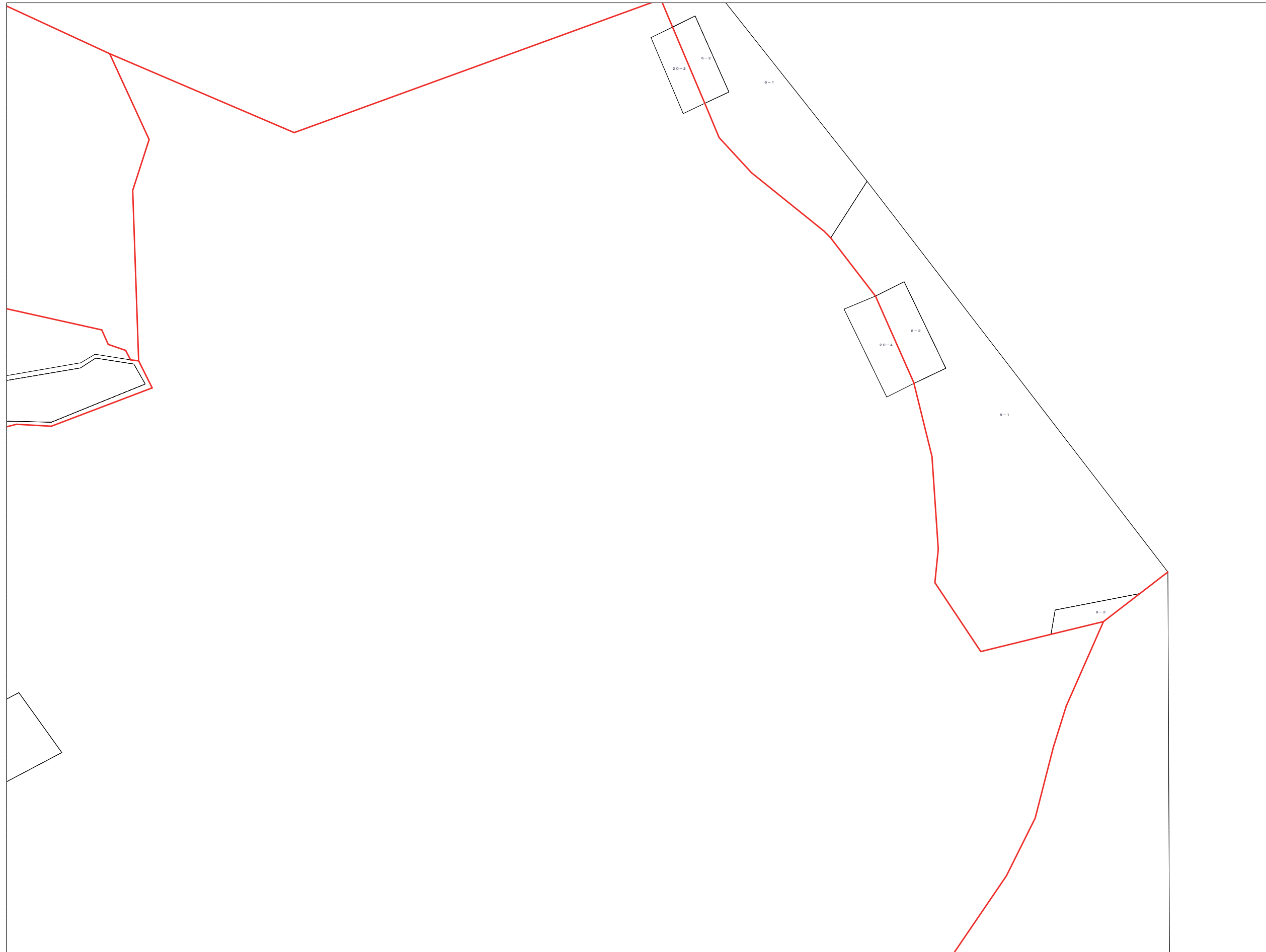


この図面は課税のために作成した図面です。権利関係等の根拠になるものではありません。


339-14		74-11	右 京 区 京 北
339-19	339-20	74-16	
		74-21	



この図面は課税のために作成した図面です。権利関係等の根拠になるものではありません。




			右 京 区 京 北
338-25	339-21	339-22	
343-5	344-1	344-2	



この図面は課税のために作成した図面です。権利関係等の根拠になるものではありません。


		339-18	右 京 区 京 北
339-21	339-22	339-23	
344-1	344-2	344-3	



この図面は課税のために作成した図面です。権利関係等の根拠になるものではありません。




	339-18	339-19	右京区 京北
339-22	339-23		
344-2	344-3		

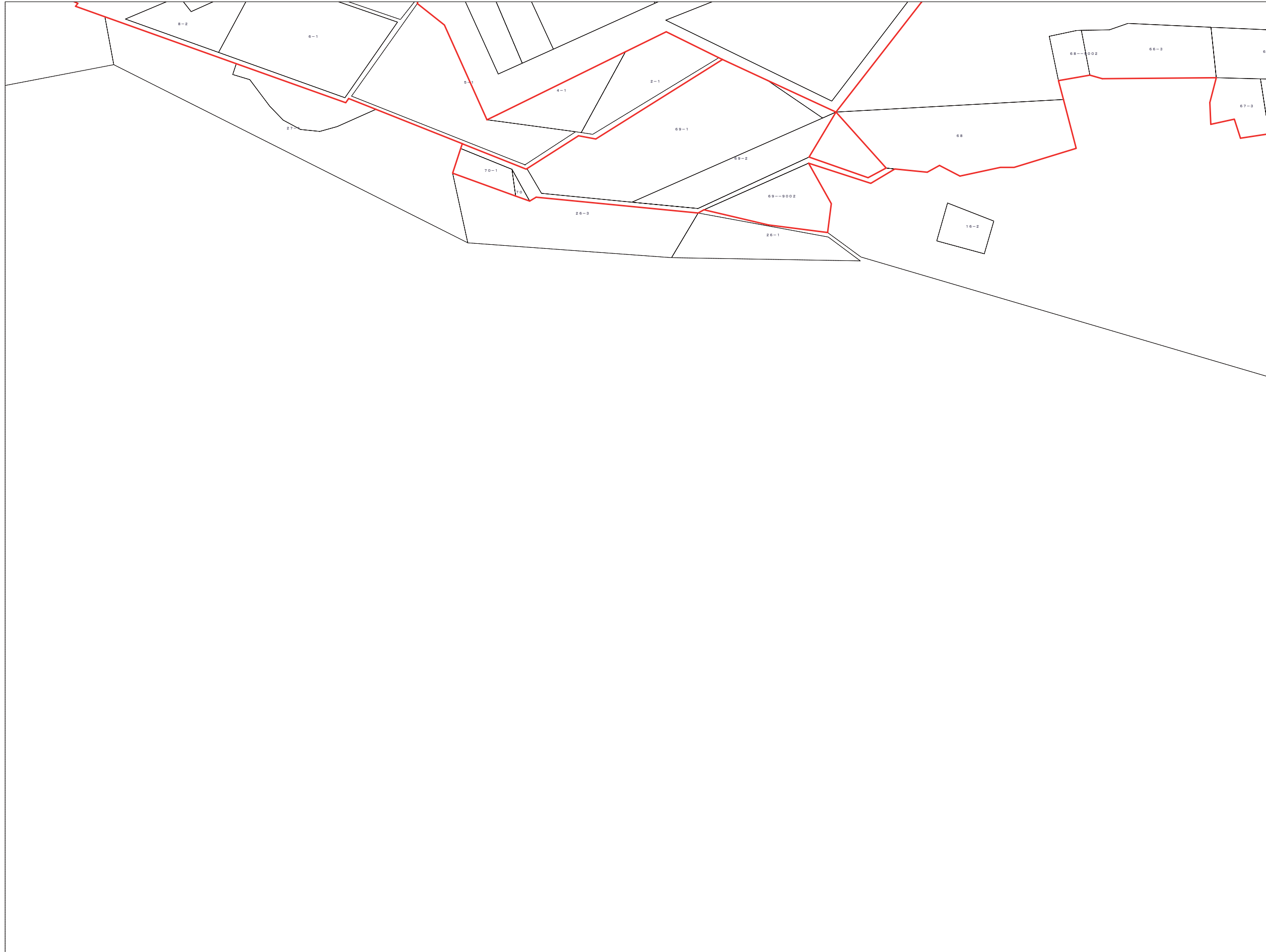


この図面は課税のために作成した図面です。権利関係等の根拠になるものではありません。

336-22	336-23	336-24	右 京 区 京 北
	341-3	341-4	



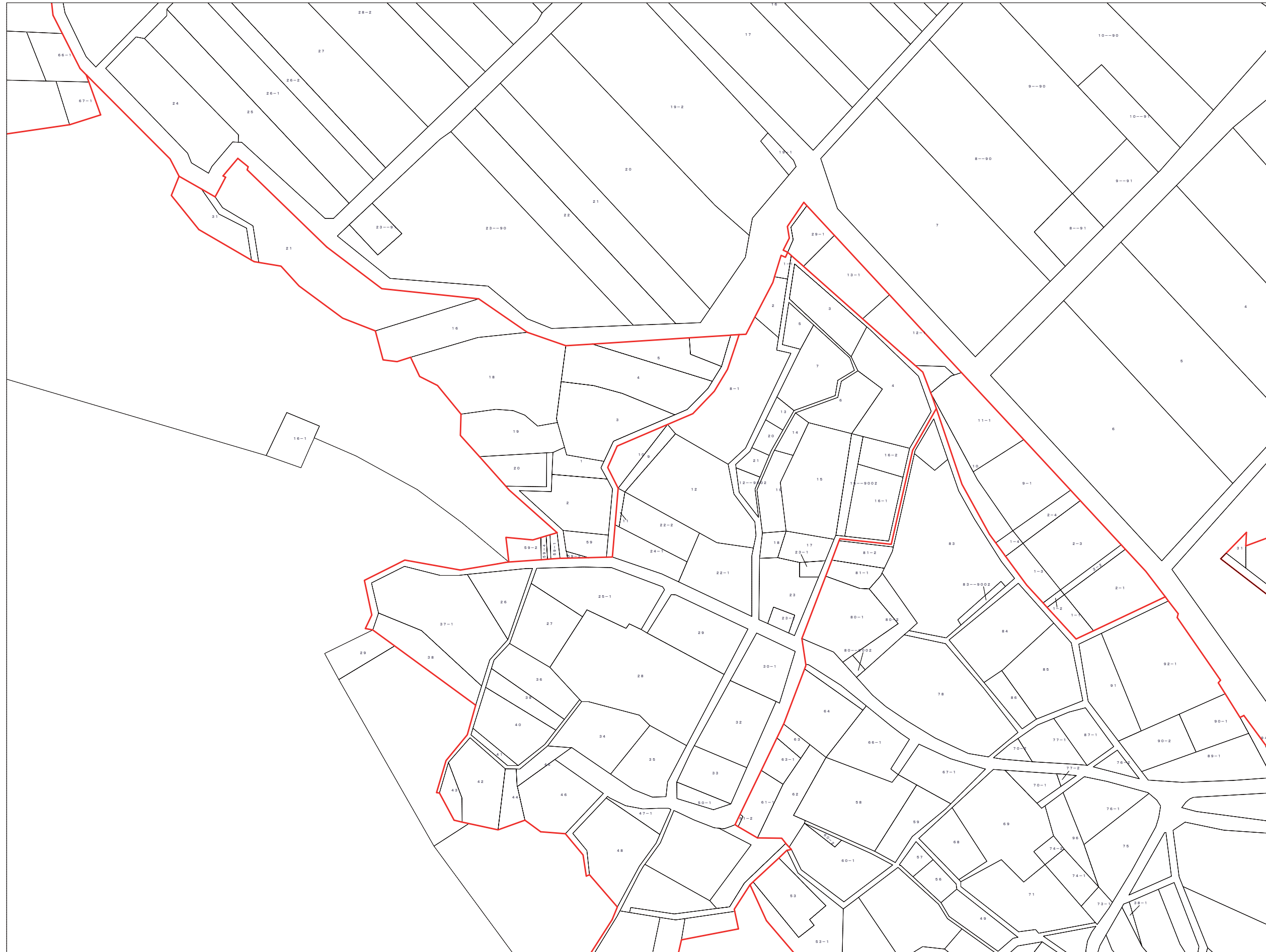
この図面は課税のために作成した図面です。権利関係等の根拠になるものではありません。



336-23	336-24	336-25	右 京 区 京 北
341-3	341-4	341-5	
		341-10	




この図面は課税のために作成した図面です。権利関係等の根拠になるものではありません。




336-24	336-25	337-21	右京区 京北
341-4	341-5	342-1	
	341-10	342-6	



この図面は課税のために作成した図面です。権利関係等の根拠になるものではありません。




341-4	341-5	342-1	右 京 区 京 北
	341-10	342-6	
		342-11	



この図面は課税のために作成した図面です。権利関係等の根拠になるものではありません。


			右 京 区 京 北
	341-25	342-21	
345-4	345-5	346-1	



この図面は課税のために作成した図面です。権利関係等の根拠になるものではありません。



336-25	337-21	337-22	右京区 京北
341-5	342-1	342-2	
341-10	342-6	342-7	



この図面は課税のために作成した図面です。権利関係等の根拠になるものではありません。

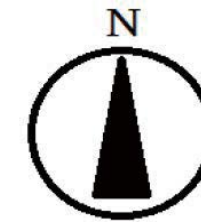
337-21	337-22	337-23	右京区 京北
342-1	342-2		
342-6	342-7		



この図面は課税のために作成した図面です。権利関係等の根拠になるものではありません。




341-5	342-1	342-2	右 京 区 京 北
341-10	342-6	342-7	
	342-11	342-12	



この図面は課税のために作成した図面です。権利関係等の根拠になるものではありません。




342-1	342-2	右 京 区 京 北
342-6	342-7	
342-11	342-12	



この図面は課税のために作成した図面です。権利関係等の根拠になるものではありません。




341-10	342-6	342-7	右 京 区 京 北
	342-11	342-12	



この図面は課税のために作成した図面です。権利関係等の根拠になるものではありません。




342-6	342-7		右京区 京北
342-11	342-12		




この図面は課税のために作成した図面です。権利関係等の根拠になるものではありません。

			右 京 区 京 北
	342-20	343-16	
	342-25	343-21	



この図面は課税のために作成した図面です。権利関係等の根拠になるものではありません。


			右 京 区 京 北
341-25	342-21		
345-5	346-1	346-2	



この図面は課税のために作成した図面です。権利関係等の根拠になるものではありません。




	342-20	343-16	右 京 区 京 北
	342-25	343-21	
	346-5		



この図面は課税のために作成した図面です。権利関係等の根拠になるものではありません。


338-23		338-25	右 京 区 京 北
	343-4	343-5	
	343-9	343-10	



この図面は課税のために作成した図面です。権利関係等の根拠になるものではありません。

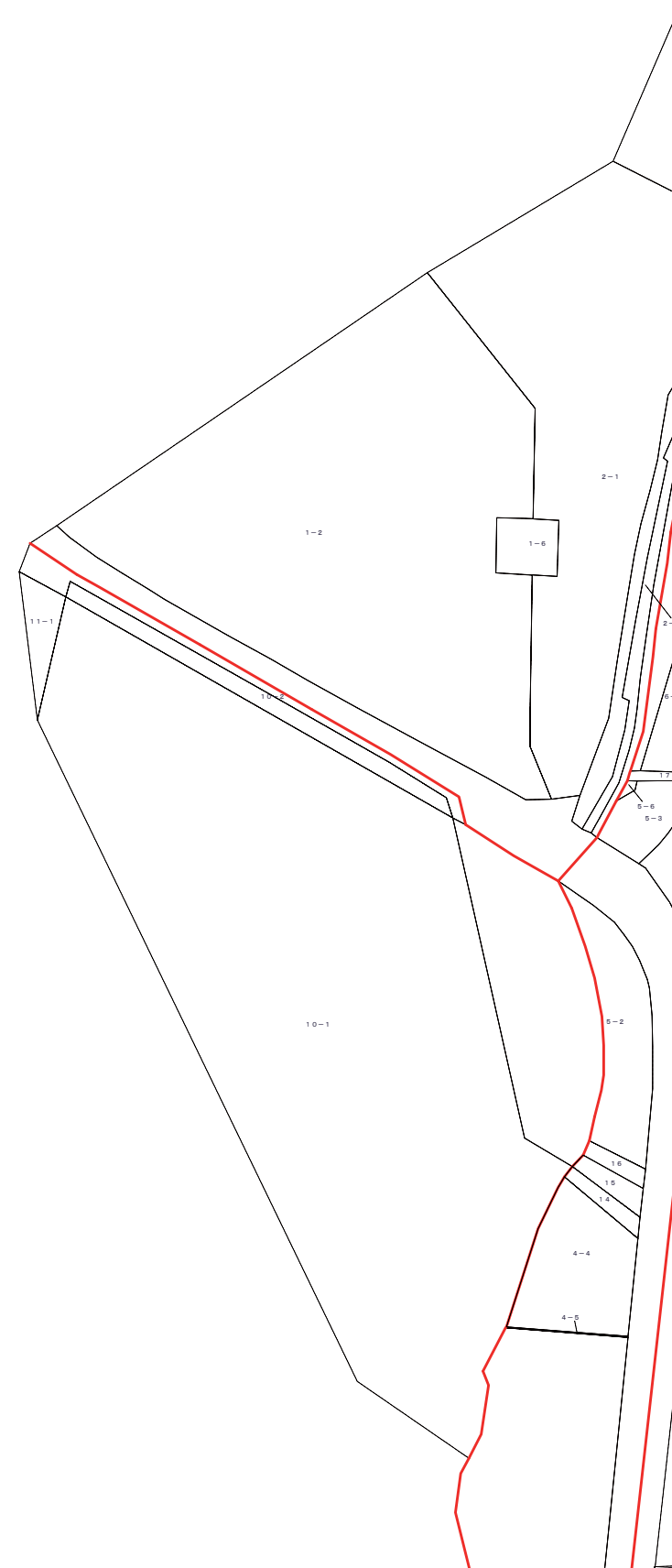



	338-25	339-21	右 京 区 京 北
343-4	343-5	344-1	
343-9	343-10	344-6	



この図面は課税のために作成した図面です。権利関係等の根拠になるものではありません。


	343-4	343-5	右 京 区 京 北
	343-9	343-10	
	343-14	343-15	



この図面は課税のために作成した図面です。権利関係等の根拠になるものではありません。



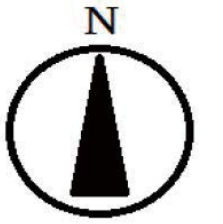
343-4	343-5	344-1	右 京 区 京 北
343-9	343-10	344-6	
343-14	343-15	344-11	



この図面は課税のために作成した図面です。権利関係等の根拠になるものではありません。




	343-9	343-10	右 京 区 京 北
	343-14	343-15	



この図面は課税のために作成した図面です。権利関係等の根拠になるものではありません。

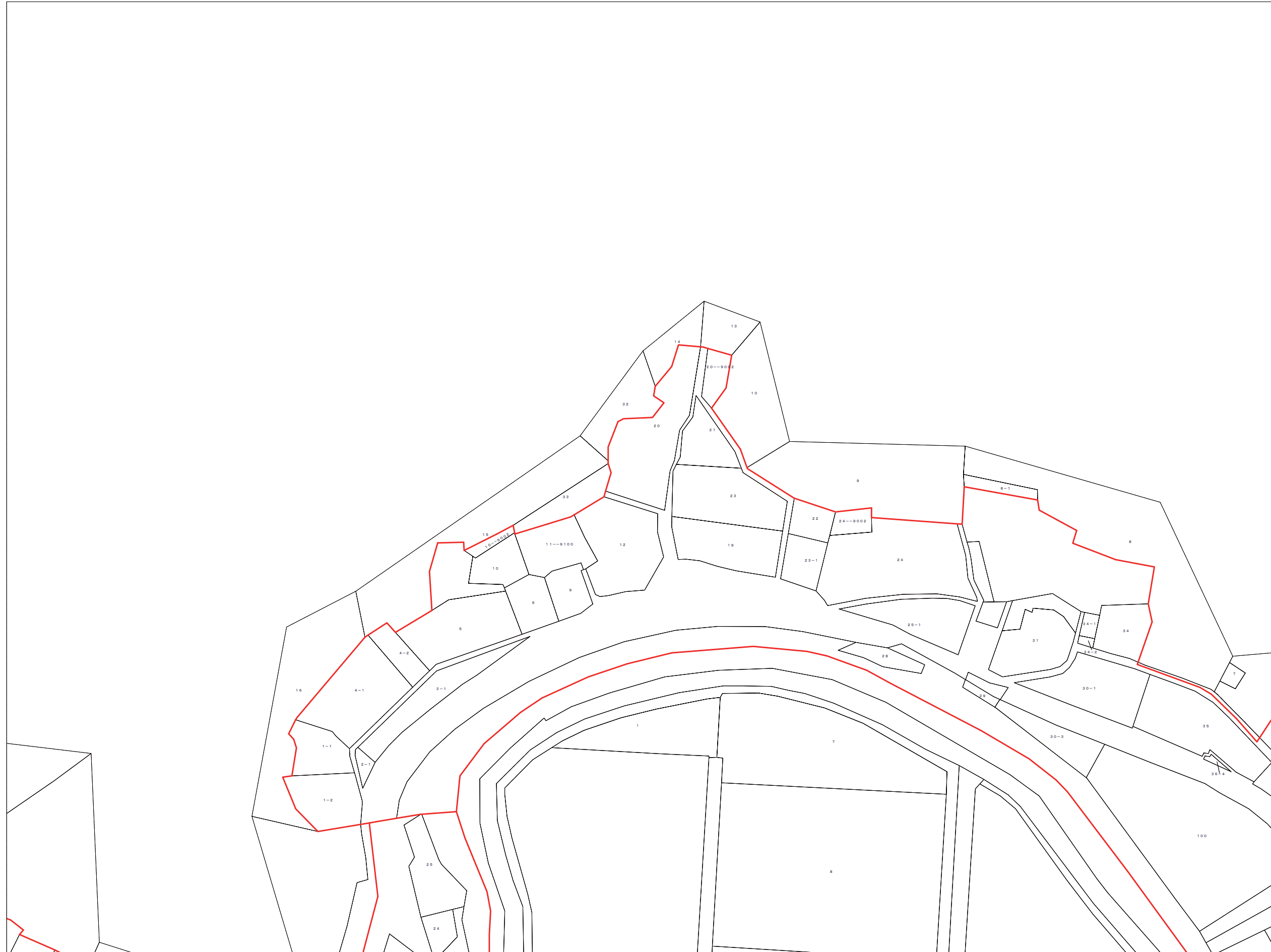



343-9	343-10	344-6	右 京 区 京 北
343-14	343-15	344-11	
		344-16	



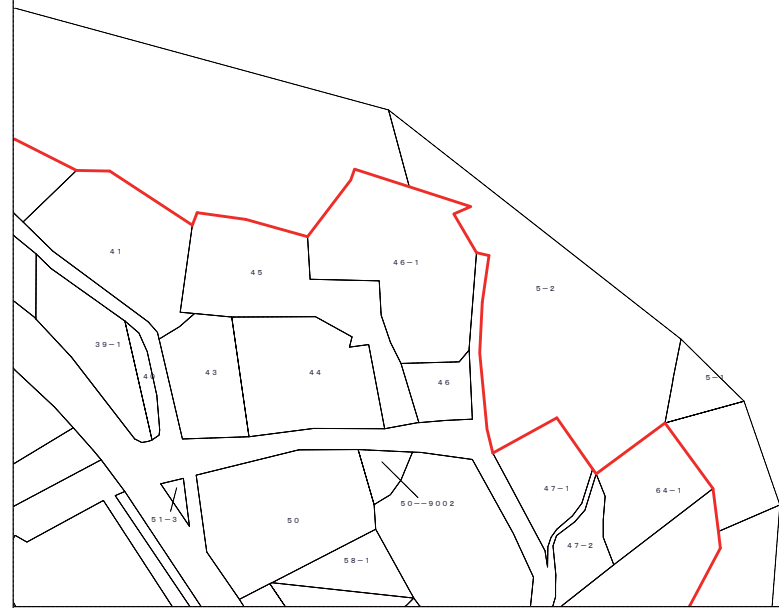

この図面は課税のために作成した図面です。権利関係等の根拠になるものではありません。

			右京区 京北
342-20	343-16	343-17	
342-25	343-21	343-22	



この図面は課税のために作成した図面です。権利関係等の根拠になるものではありません。

			右 京 区 京 北
343-16	343-17		
343-21	343-22	343-23	



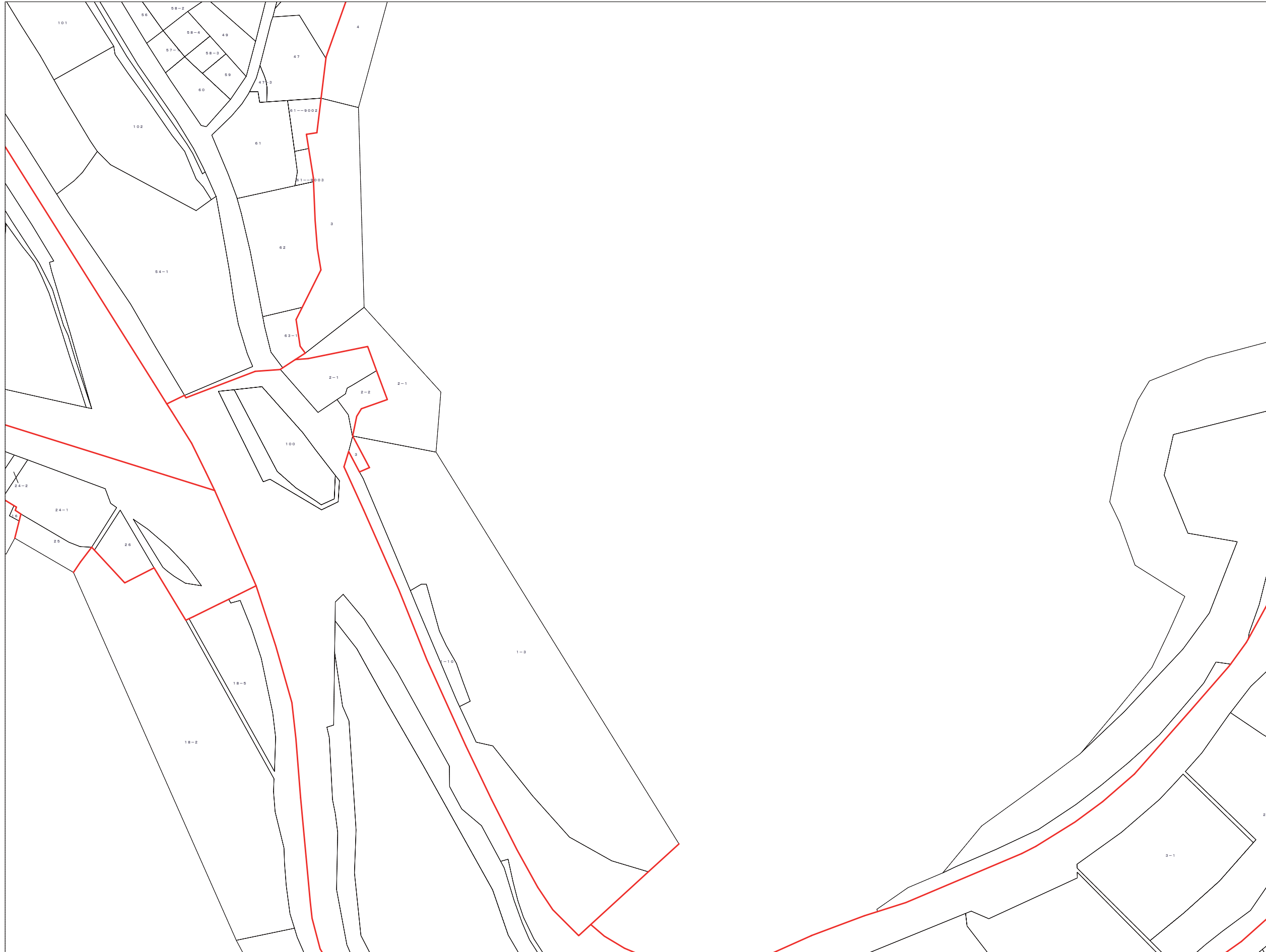
この図面は課税のために作成した図面です。権利関係等の根拠になるものではありません。



342-20	343-16	343-17	右 京 区 京 北
342-25	343-21	343-22	
346-5		347-2	



この図面は課税のために作成した図面です。権利関係等の根拠になるものではありません。




343-16	343-17		右 京 区 京 北
343-21	343-22	343-23	
	347-2	347-3	



この図面は課税のために作成した図面です。権利関係等の根拠になるものではありません。




343-17			右京区 京北
343-22	343-23	343-24	
347-2	347-3	347-4	




この図面は課税のために作成した図面です。権利関係等の根拠になるものではありません。

			右 京 区 京 北
343-23	343-24	343-25	
347-3	347-4	347-5	

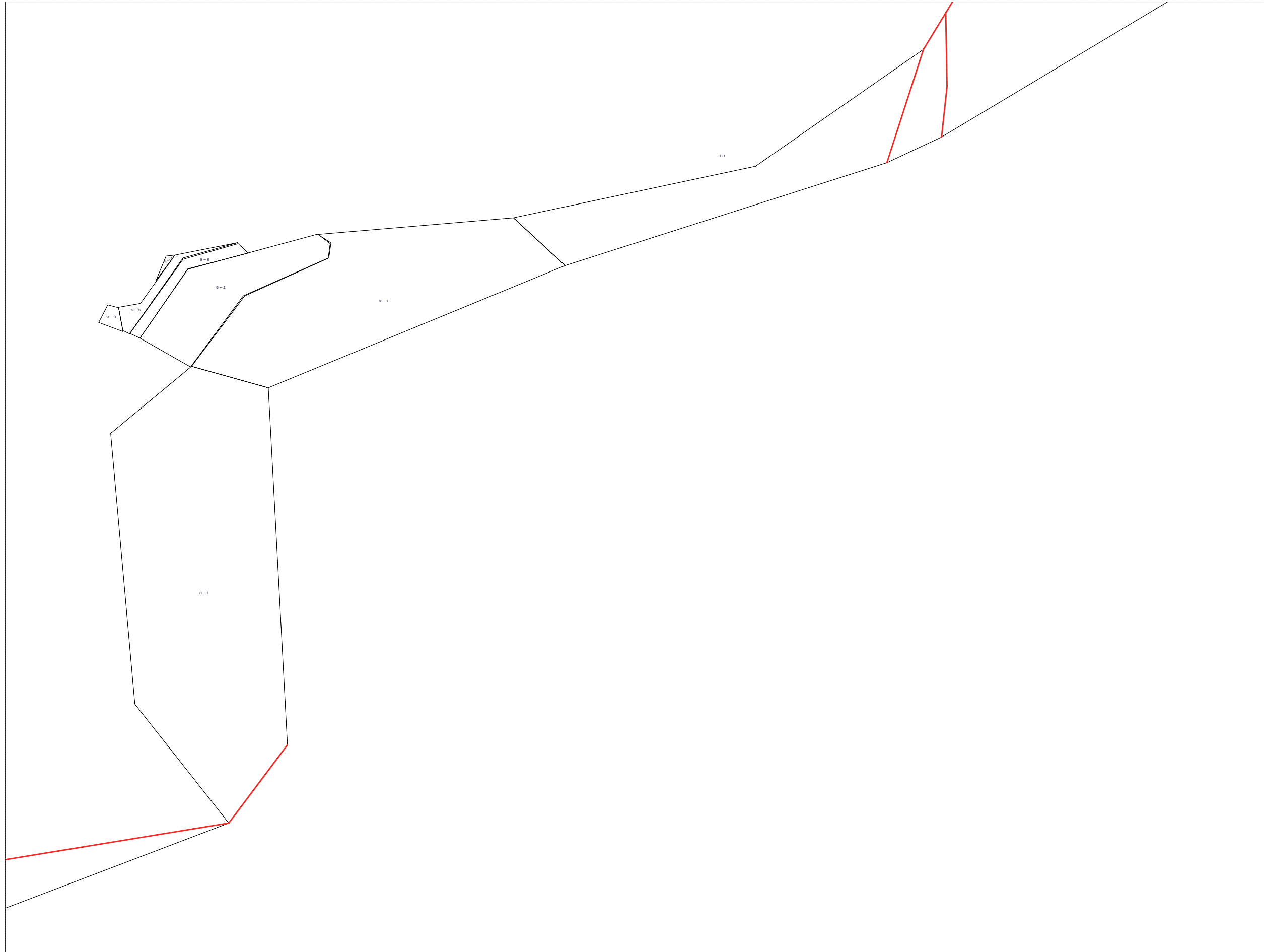


この図面は課税のために作成した図面です。権利関係等の根拠になるものではありません。


		344-16	右 京 区 京 北
343-24	343-25	344-21	
347-4	347-5	92-1	



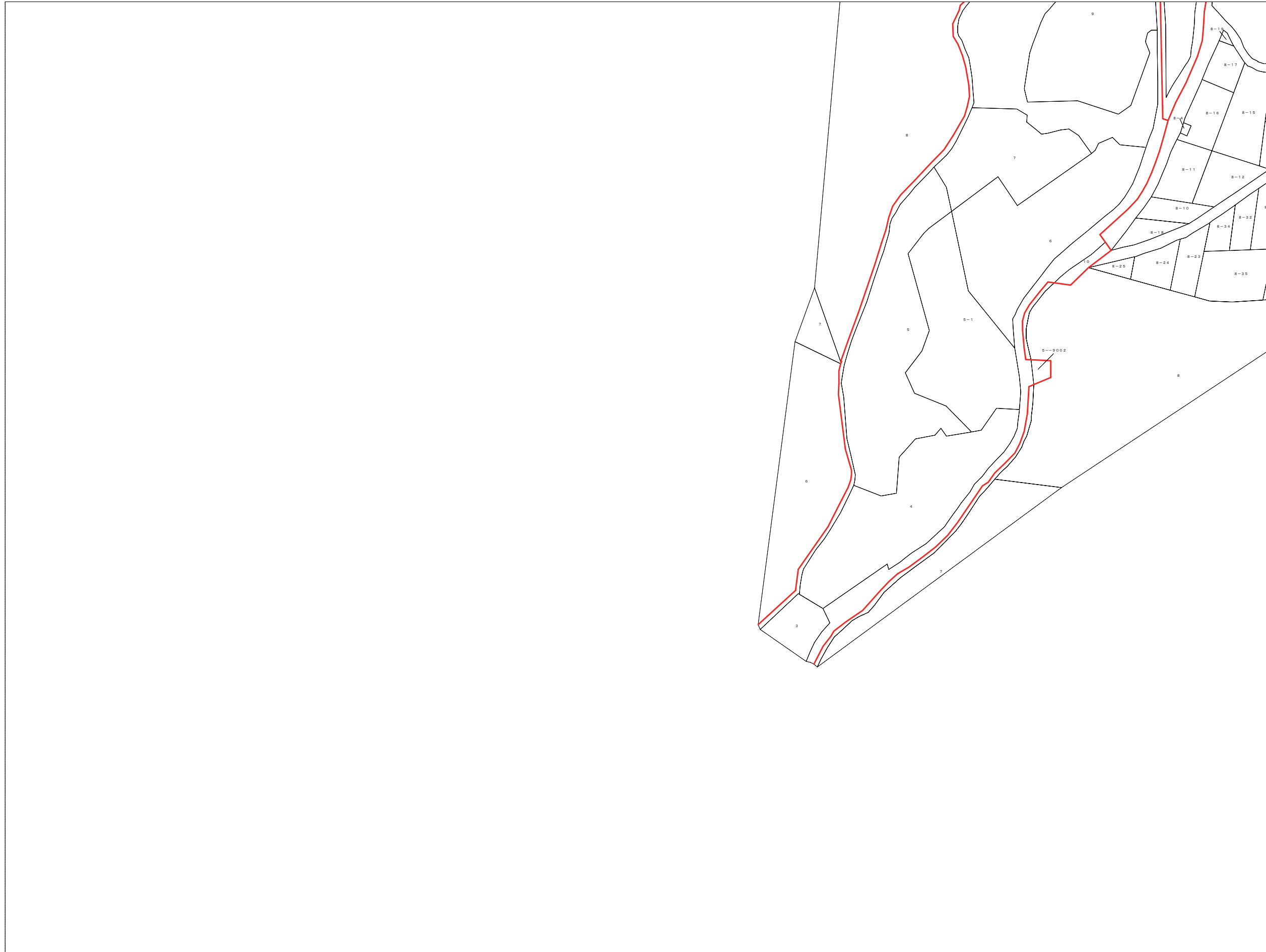
この図面は課税のために作成した図面です。権利関係等の根拠になるものではありません。



338-25	339-21	339-22	右 京 区 京 北
343-5	344-1	344-2	
343-10	344-6		



この図面は課税のために作成した図面です。権利関係等の根拠になるものではありません。




339-21	339-22	339-23	右京区 京北
344-1	344-2	344-3	
344-6			



この図面は課税のために作成した図面です。権利関係等の根拠になるものではありません。



339-22	339-23		右京区 京北
344-2	344-3		



この図面は課税のために作成した図面です。権利関係等の根拠になるものではありません。

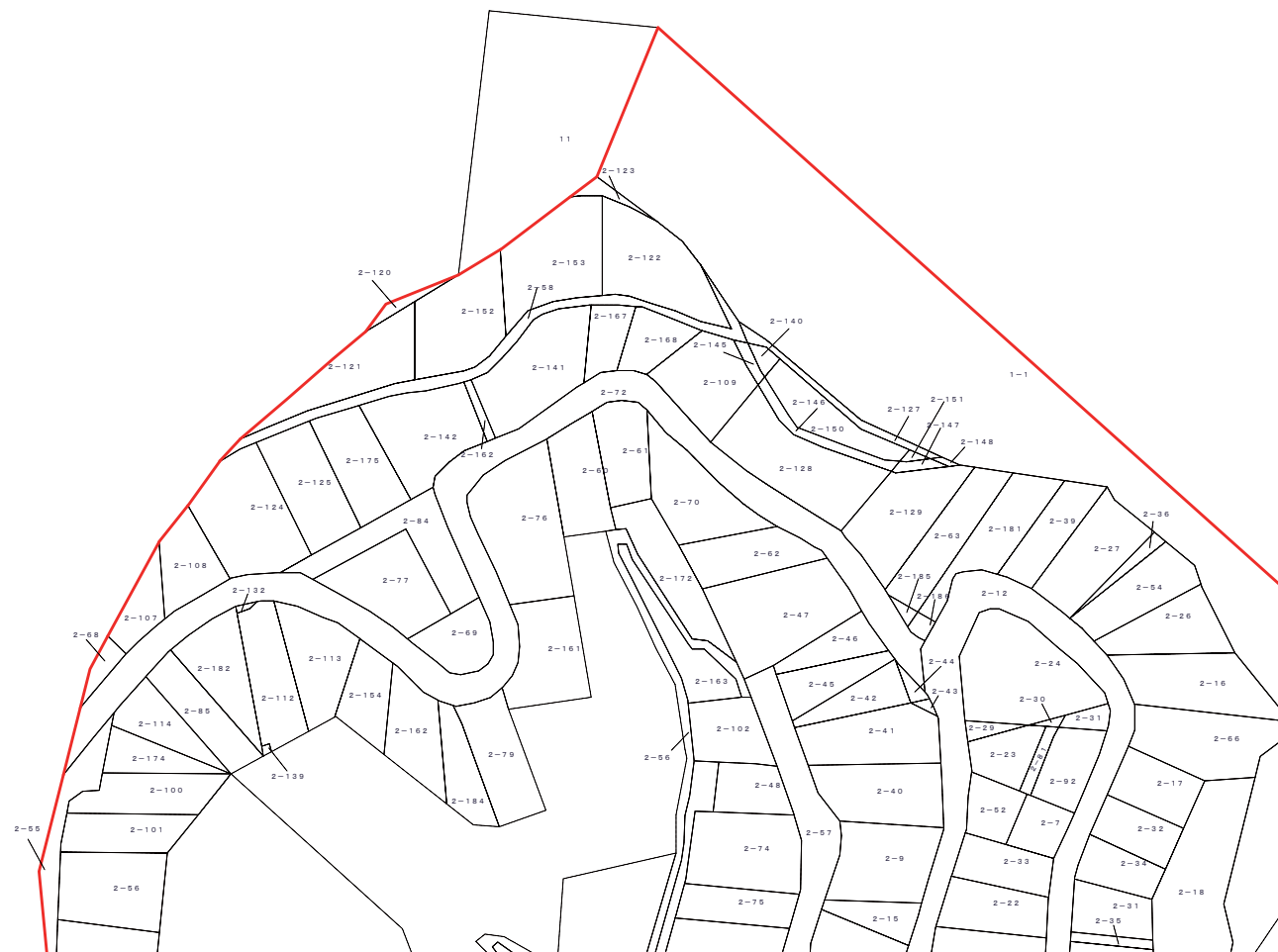



		74-21	右 京 区 京 北
	344-5	83-1	
		83-6	

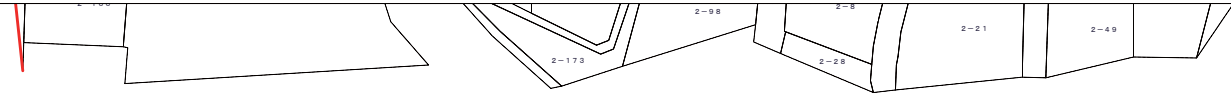


この図面は課税のために作成した図面です。権利関係等の根拠になるものではありません。


343-5	344-1	344-2	右 京 区 京 北
343-10	344-6		
343-15	344-11		



この図面は課税のために作成した図面です。権利関係等の根拠になるものではありません。

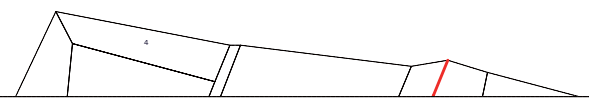



343-10	344-6		右 京 区 京 北
343-15	344-11		
	344-16		



この図面は課税のために作成した図面です。権利関係等の根拠になるものではありません。


343-15	344-11		右 京 区 京 北
	344-16		
343-25	344-21		



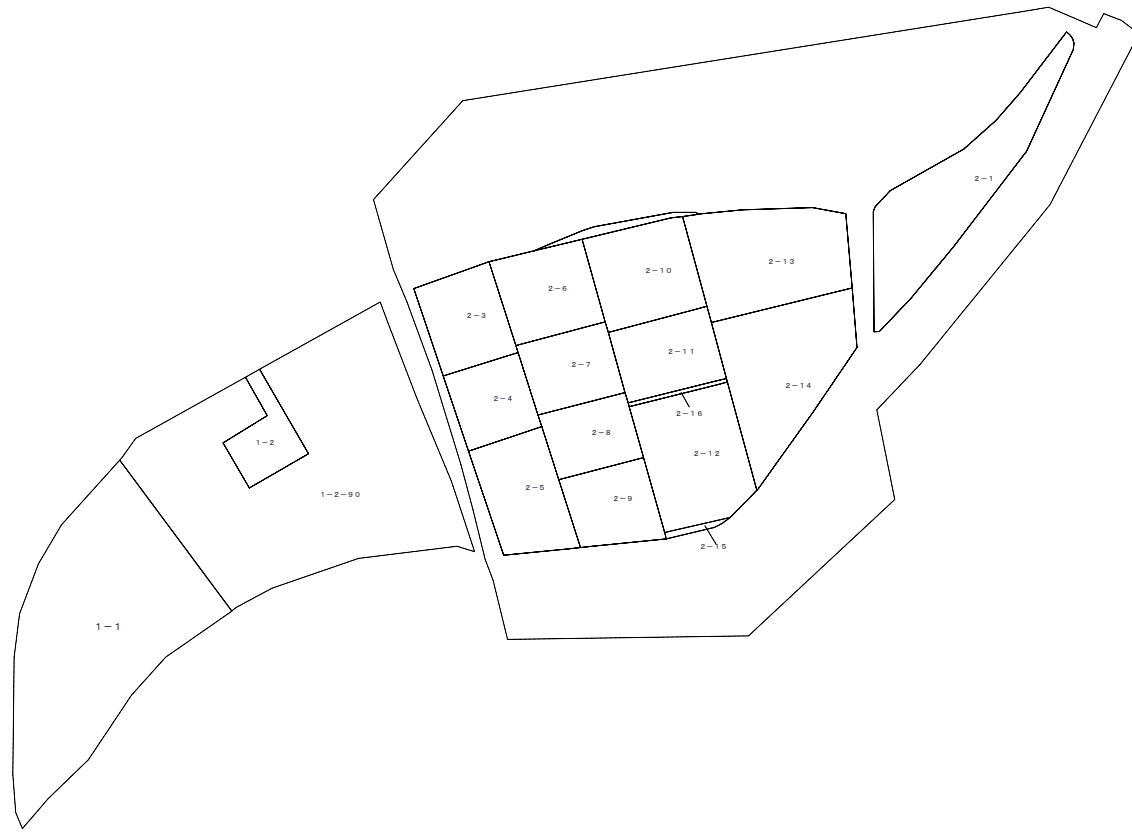
この図面は課税のために作成した図面です。権利関係等の根拠になるものではありません。




	344-16		右京区 京北
343-25	344-21		
347-5	92-1	92-2	



この図面は課税のために作成した図面です。権利関係等の根拠になるものではありません。

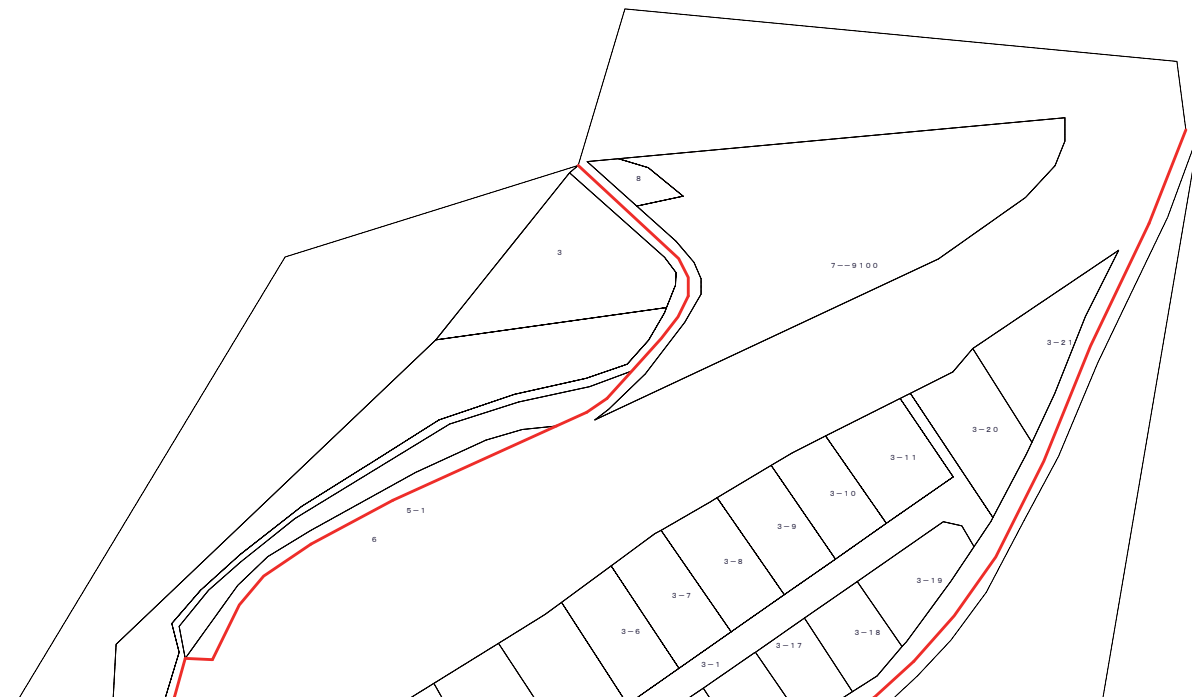



		83-16	右京区 京北
	344-25		
92-4			



この図面は課税のために作成した図面です。権利関係等の根拠になるものではありません。

		341-25	右 京 区 京 北
	345-4	345-5	
	345-9	345-10	



この図面は課税のために作成した図面です。権利関係等の根拠になるものではありません。


	341-25	342-21	右 京 区 京 北
345-4	345-5	346-1	
345-9	345-10		



この図面は課税のために作成した図面です。権利関係等の根拠になるものではありません。



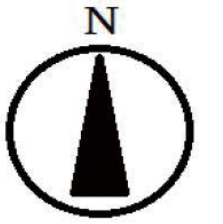
	345-4	345-5	右京区 京北
	345-9	345-10	



この図面は課税のために作成した図面です。権利関係等の根拠になるものではありません。




345-4	345-5	346-1	右 京 区 京 北
345-9	345-10		



この図面は課税のために作成した図面です。権利関係等の根拠になるものではありません。




341-25	342-21		右 京 区 京 北
345-5	346-1	346-2	
345-10		346-7	



この図面は課税のために作成した図面です。権利関係等の根拠になるものではありません。

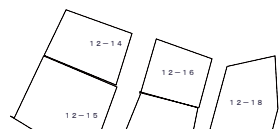



342-21			右 京 区 京 北
346-1	346-2	346-3	
	346-7	346-8	

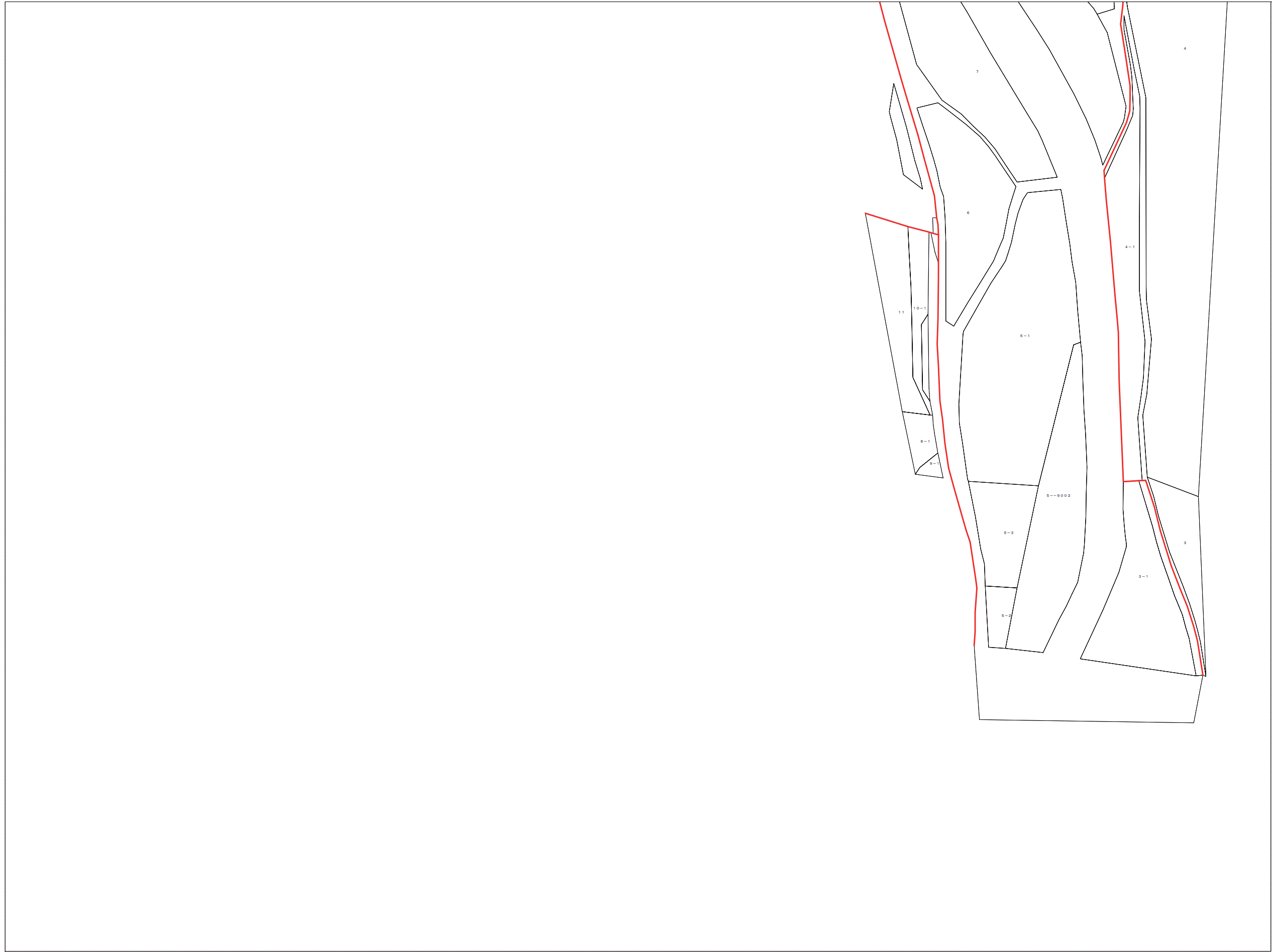


この図面は課税のために作成した図面です。権利関係等の根拠になるものではありません。

			右 京 区 京 北
346-2	346-3		
346-7	346-8		



この図面は課税のために作成した図面です。権利関係等の根拠になるものではありません。




	342-25	343-21	右京区 京北
	346-5		



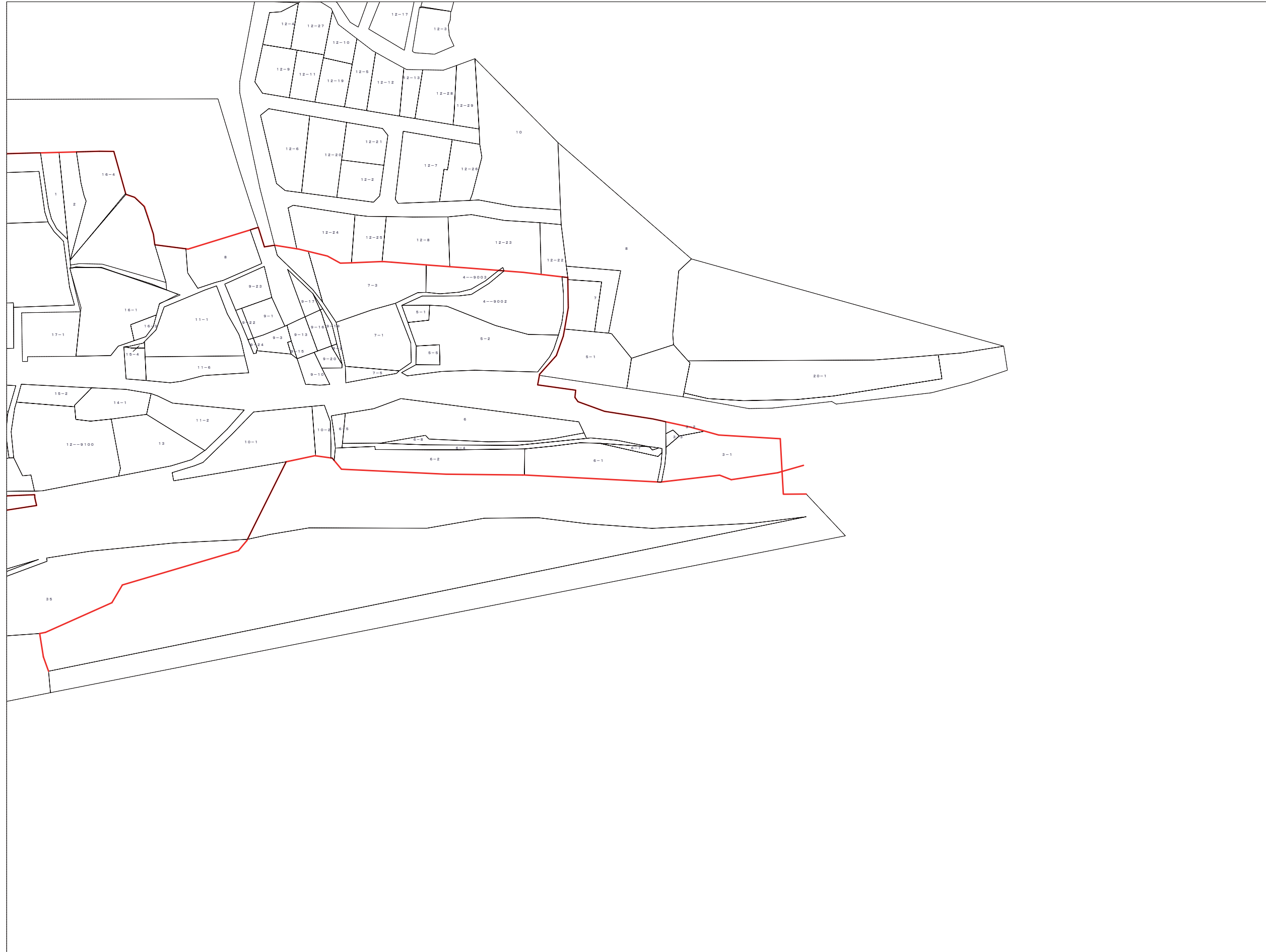
この図面は課税のために作成した図面です。権利関係等の根拠になるものではありません。




346-1	346-2	346-3	右京区 京北
	346-7	346-8	
	346-12		



この図面は課税のために作成した図面です。権利関係等の根拠になるものではありません。




346-2	346-3		右京区 京北
346-7	346-8		
346-12			



この図面は課税のために作成した図面です。権利関係等の根拠になるものではありません。




	346-7	346-8	右 京 区 京 北
	346-12		



この図面は課税のために作成した図面です。権利関係等の根拠になるものではありません。



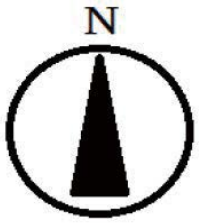
343-21	343-22	343-23	右京区 京北
	347-2	347-3	




この図面は課税のために作成した図面です。権利関係等の根拠になるものではありません。



343-22	343-23	343-24	右 京 区 京 北
347-2	347-3	347-4	



この図面は課税のために作成した図面です。権利関係等の根拠になるものではありません。




343-23	343-24	343-25	右京区 京北
347-3	347-4	347-5	
		347-10	



この図面は課税のために作成した図面です。権利関係等の根拠になるものではありません。

347-4	347-5	92-1	右 京 区 京 北
	347-10	92-6	



この図面は課税のために作成した図面です。権利関係等の根拠になるものではありません。