

洛西支所(あ行)								
町名	図葉番号							
大枝北沓掛町一丁目	191-22	191-23	202-2	202-3				
大枝北沓掛町二丁目	202-3	202-8						
大枝北沓掛町三丁目	202-2	202-3	202-7	202-8	202-12	202-13		
大枝北沓掛町四丁目	202-8	202-13	202-14	202-18	202-19			
大枝北沓掛町五丁目	202-14	202-15	202-19	202-20				
大枝北沓掛町六丁目	202-19	202-20	202-25					
大枝北沓掛町七丁目	202-15	202-20	202-25					
大枝北福西町一丁目	215-18	215-23						
大枝北福西町二丁目	215-18	215-19	215-23	215-24	227-4	227-9	227-10	
大枝北福西町三丁目	215-23	215-24	227-3	227-4				
大枝北福西町四丁目	215-23	227-3						
大枝沓掛町	191-22	201-10	201-20	201-25	202-6	202-7	202-11	202-12
大枝沓掛町	202-13	202-14	202-16	202-17	202-18	202-19	202-20	202-21
大枝沓掛町	202-22	202-23	202-24	202-25	203-16	203-21	213-5	214-1
大枝沓掛町	214-3	214-4	214-5	215-1				
大枝塚原町	202-25	203-11	203-12	203-16	203-17	203-21	203-22	214-5
大枝塚原町	215-1	215-2	215-6	215-7				
大枝中山町	203-17	203-22	203-23	215-2	215-3	215-7	215-8	215-12
大枝中山町	215-13	215-17						
大枝西新林町一丁目	214-5	214-10	215-1					
大枝西新林町二丁目	214-10	215-6	215-11					
大枝西新林町三丁目	214-10	214-15	215-11					
大枝西新林町四丁目	215-11							
大枝西新林町五丁目	214-15	214-20	215-11	215-16				
大枝西新林町六丁目	214-10	214-15	214-20					

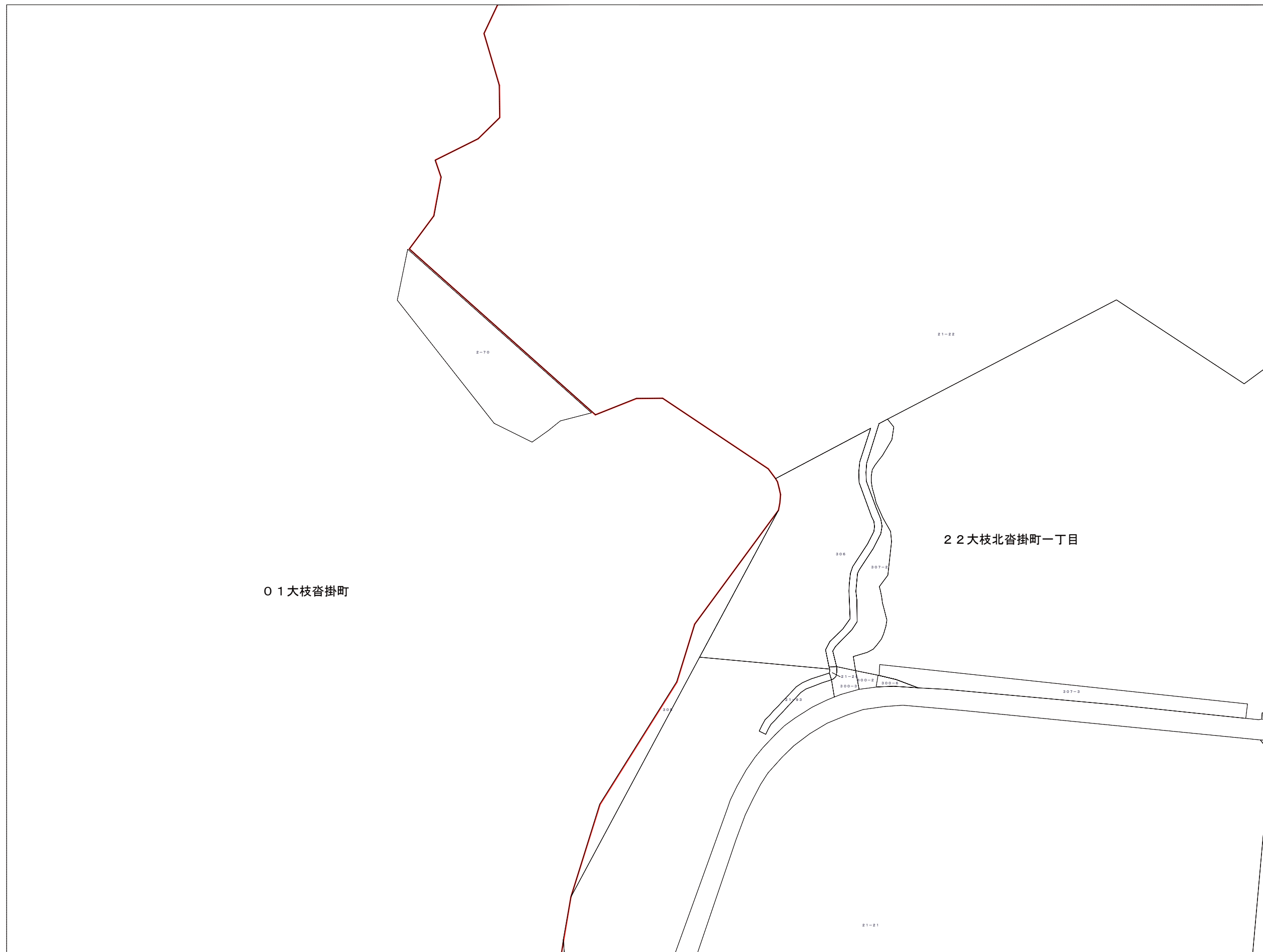
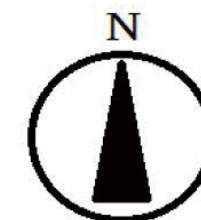
洛西支所(あ行)								
町名	図葉番号							
大枝西長町	214-3	214-4	214-5	214-7	214-8	214-9	214-10	214-12
大枝西長町	214-13	214-14	214-15	214-17	214-18	214-19	214-20	
大枝東新林町一丁目	215-6	215-11						
大枝東新林町二丁目	215-7	215-12						
大枝東新林町三丁目	215-11	215-12	215-16	215-17				
大枝東長町	215-8	215-12	215-13	215-14	215-17	215-18	215-19	215-24
大枝南福西町一丁目	227-3	227-4	227-8	227-9				
大枝南福西町二丁目	227-9	227-10	227-14	227-15				
大枝南福西町三丁目	227-9	227-14						
大原野石作町	225-20	225-25	226-16	226-17	226-18	226-21	226-22	238-5
大原野石作町	238-10	238-14	239-1	239-2	239-6			
大原野出灰町	224-15	225-11	237-3	237-7	237-8	237-12	237-13	237-21
大原野石見町	227-17	227-18	227-22	227-23	227-24	240-2	240-3	240-4
大原野石見町	240-7	240-8	240-9					
大原野上羽町	227-12	227-16	227-17	227-21	227-22	239-5	240-1	240-2
大原野上羽町	240-6							
大原野小塩町	226-25	227-21	238-8	238-13	238-18	238-19	239-2	239-3
大原野小塩町	239-4	239-5	239-6	239-7	239-8	239-9	239-11	239-12
大原野小塩町	239-13	239-16	239-17	239-18	239-22	239-23	240-1	253-2
大原野小塩町	253-3							
大原野上里男鹿町	227-20	227-24	227-25	240-5				
大原野上里勝山町	227-25	228-21	240-5	241-1				
大原野上里北ノ町	227-11	227-12	227-13	227-14	227-15	227-18	227-19	227-20
大原野上里北ノ町	227-25	228-16	228-21					
大原野上里鳥見町	240-5	241-1						

洛西支所(あ行)								
町名	図葉番号							
大原野上里南ノ町	227-12	227-13	227-17	227-18	227-19	227-20	227-23	227-24
大原野上里南ノ町	227-25	228-16	228-21	240-4	240-5	240-9	240-10	241-1
大原野上里南ノ町	241-6							
大原野上里紅葉町	227-20	227-25	228-21					
大原野北春日町	214-7	214-12	214-17	214-18	214-19	214-20	214-21	214-22
大原野北春日町	214-23	214-24	214-25	226-1	226-2	226-3	226-4	226-5
大原野北春日町	226-10							
大原野外畑町	212-13	212-14	212-15	212-19	212-20	212-25	213-16	213-21
大原野外畑町	224-10	224-15						
大原野西境谷町一丁目	214-20	214-25	226-5					
大原野西境谷町二丁目	214-20	214-25	215-16	215-21				
大原野西境谷町三丁目	215-21	227-1						
大原野西境谷町四丁目	226-5	226-10	227-1	227-6				
大原野西竹の里町一丁目	226-10	227-1	227-6	227-11				
大原野西竹の里町二丁目	227-6	227-7	227-11	227-12				
大原野灰方町	226-13	226-14	226-15	226-18	226-19	226-20	226-23	226-24
大原野灰方町	226-25	227-11	227-16	227-17	227-21	239-4	239-5	239-9
大原野灰方町	239-10	239-15	240-1	240-6	240-11			
大原野東境谷町一丁目	215-16	215-21						
大原野東境谷町二丁目	215-17	215-22	227-2					
大原野東境谷町三丁目	215-21	215-22	227-2					
大原野東竹の里町一丁目	227-1	227-2	227-3	227-6	227-7	227-8		
大原野東竹の里町二丁目	227-2	227-3	227-8					
大原野東竹の里町三丁目	227-8	227-13						
大原野東竹の里町四丁目	227-7	227-12						

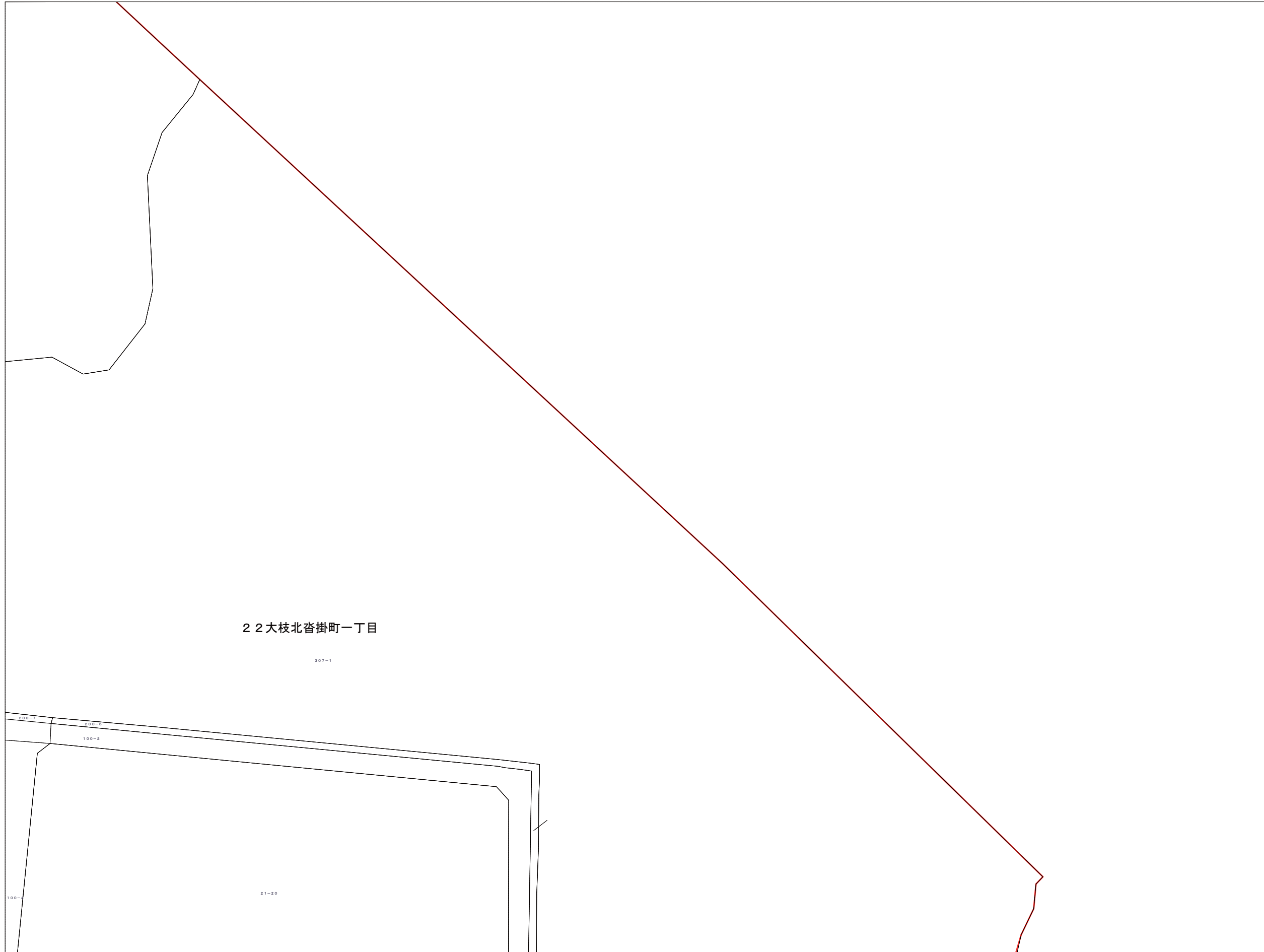
洛西支所(あ行)								
町名	図葉番号							
大原野東野町	227-15	227-20	228-16	228-21	228-22	241-1	241-2	
大原野南春日町	214-22	214-23	226-1	226-2	226-3	226-4	226-5	226-6
大原野南春日町	226-7	226-8	226-9	226-10	226-12	226-13	226-14	226-15
大原野南春日町	226-17	226-18	226-19	226-20	227-11			

洛西支所(か行)								
町名	図葉番号							
御陵大枝山	202-15	202-20	203-11	203-16				
御陵大枝山町一丁目	202-3	202-4	202-8	202-9				
御陵大枝山町二丁目	191-24	202-4	202-5	202-9	202-10			
御陵大枝山町三丁目	202-5	202-10	203-1					
御陵大枝山町四丁目	202-10	202-15	203-6	203-11				
御陵大枝山町五丁目	202-9	202-10	202-14	202-15				
御陵大枝山町六丁目	202-8	202-9	202-13	202-14				
御陵北大枝山町	191-24	202-5						
御陵峰ヶ堂町一丁目	203-1	203-2	203-6	203-7	203-8			
御陵峰ヶ堂町二丁目	203-7	203-8	203-12	203-17				
御陵峰ヶ堂町三丁目	203-6	203-7	203-11	203-12				


			西 京 区 洛 西
	191-22	191-23	
	202-2	202-3	



この図面は課税のために作成した図面です。権利関係等の根拠になるものではありません。




			西 京 区 洛 西
191-22	191-23	191-24	
202-2	202-3	202-4	

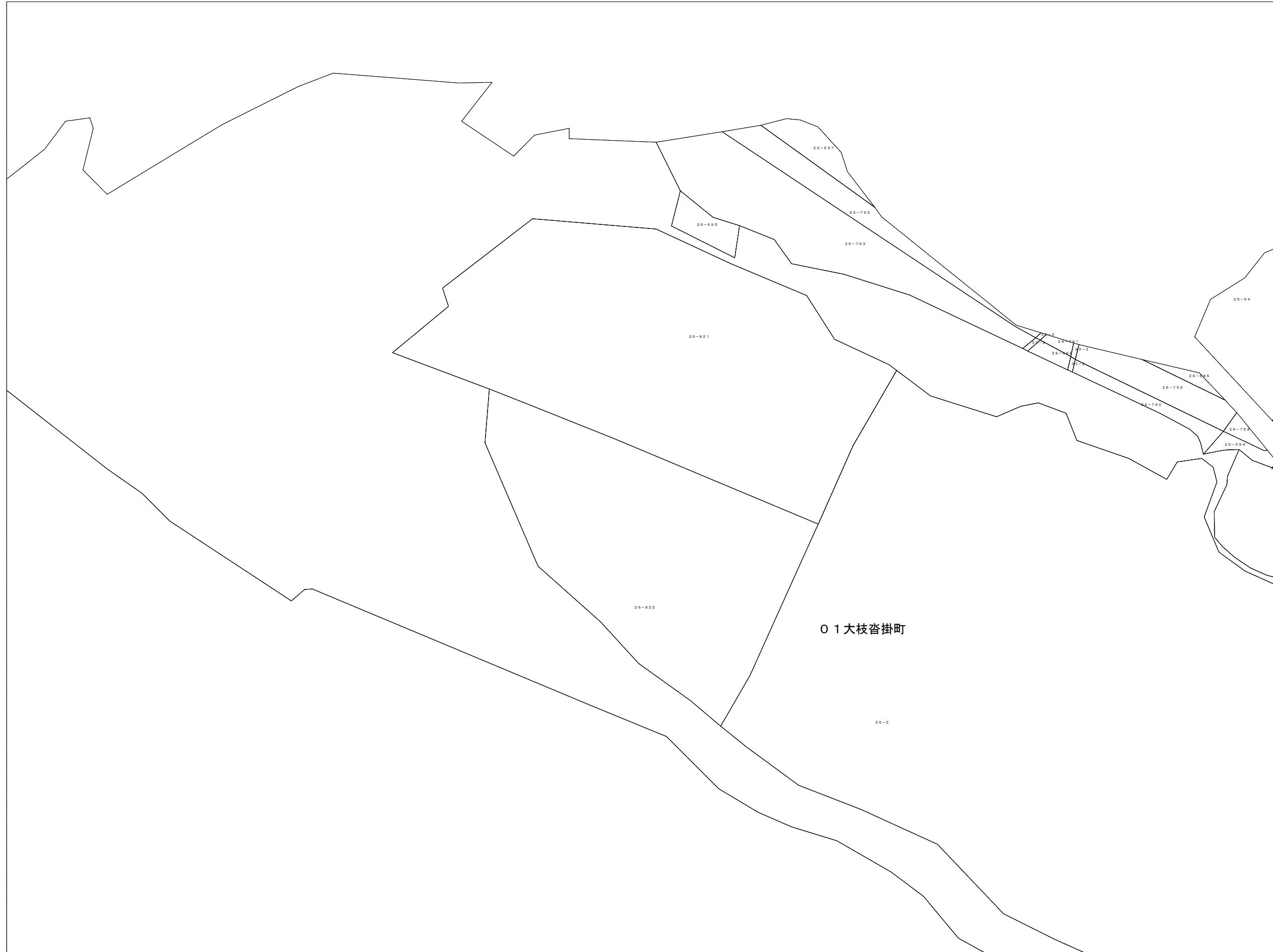


この図面は課税のために作成した図面です。権利関係等の根拠になるものではありません。


			西 京 区 洛 西
191-23	191-24		
202-3	202-4	202-5	



この図面は課税のために作成した図面です。権利関係等の根拠になるものではありません。




			西 京 区 洛 西
	201-10	202-6	
		202-11	



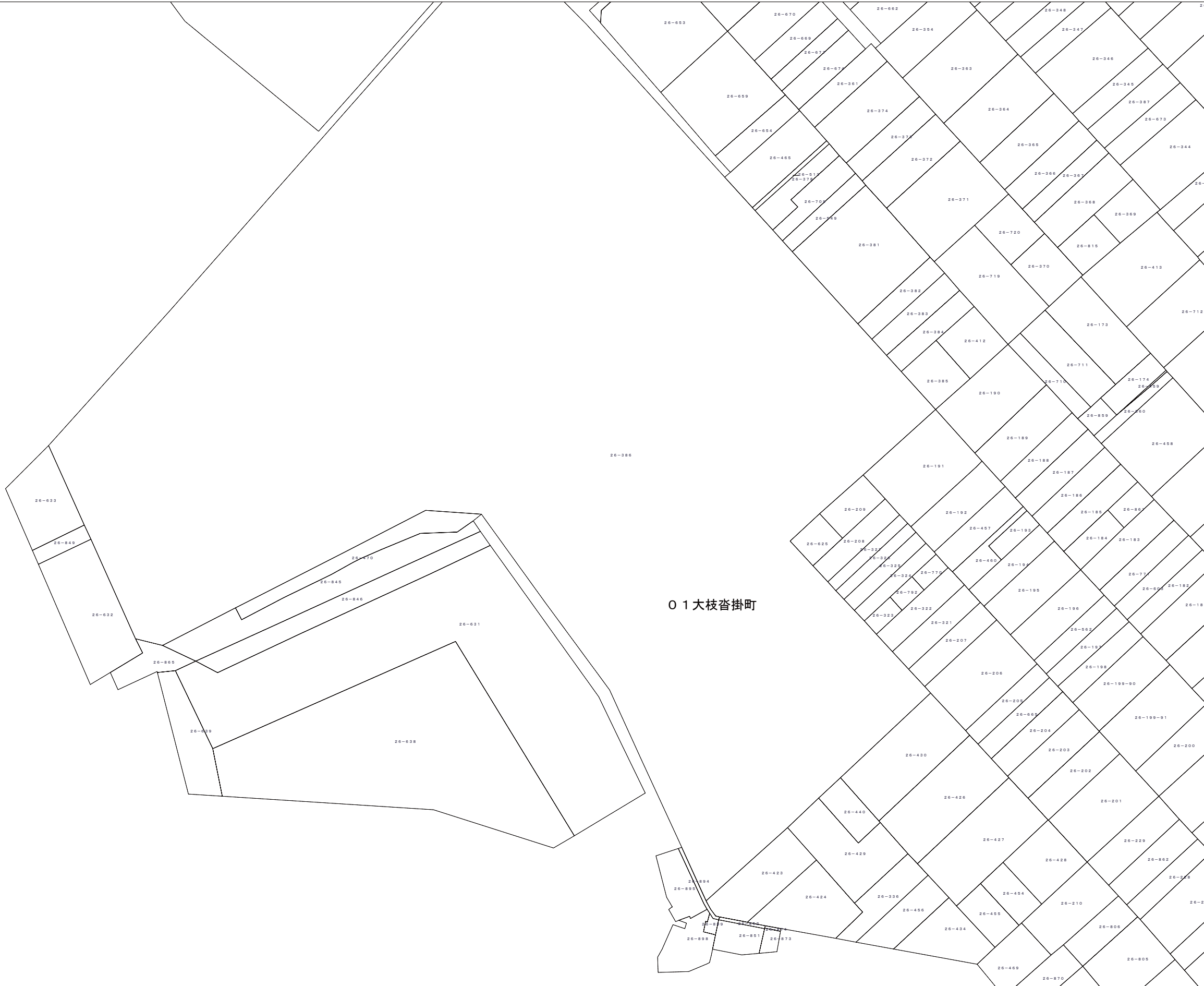

この図面は課税のために作成した図面です。権利関係等の根拠になるものではありません。

		202-11	西 京 区 洛 西
	201-20	202-16	
	201-25	202-21	



この図面は課税のために作成した図面です。権利関係等の根拠になるものではありません。

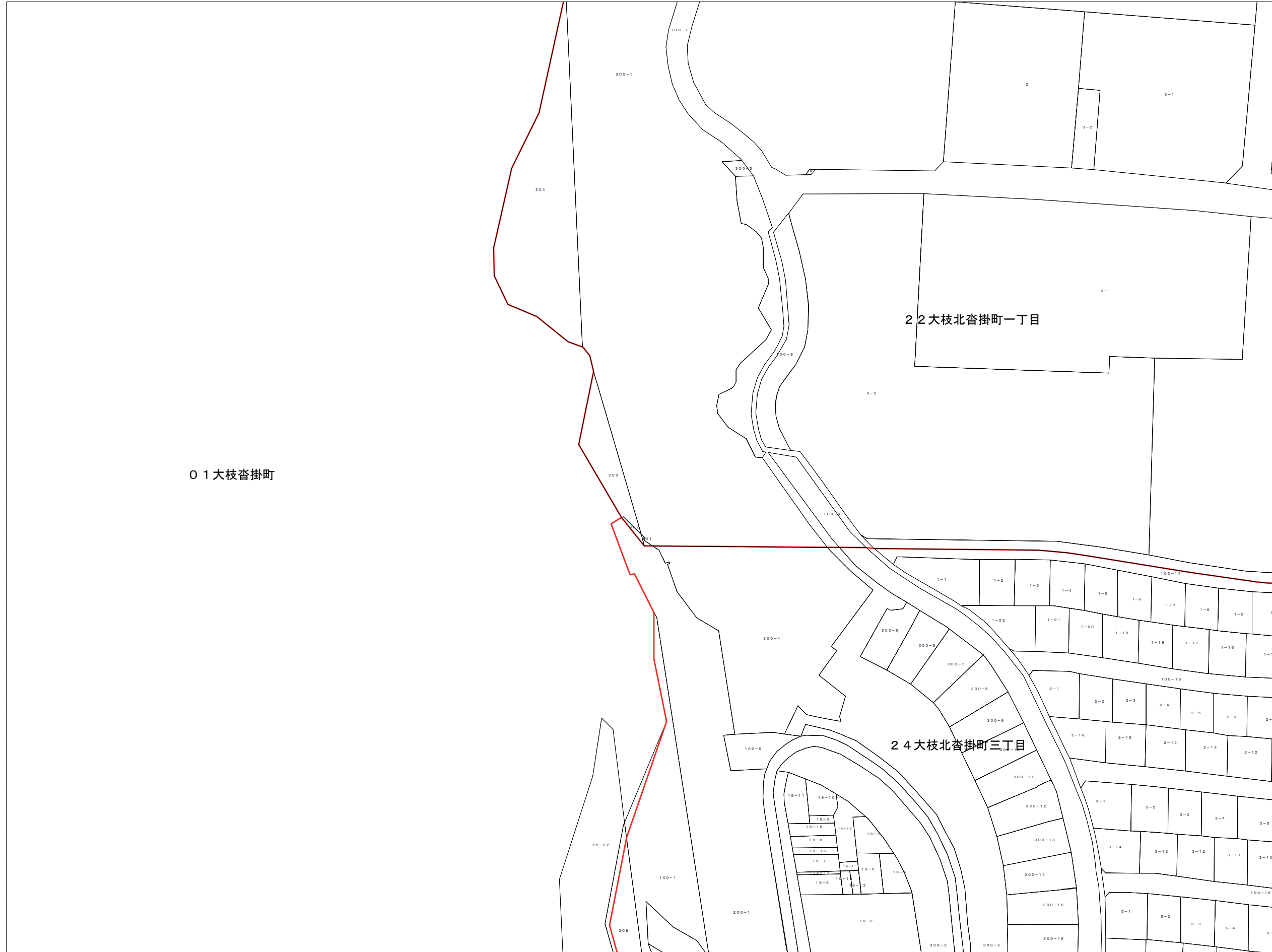

	201-20	202-16	西 京 区 洛 西
	201-25	202-21	
	213-5	214-1	



0 1 大枝沓掛町


この図面は課税のために作成した図面です。権利関係等の根拠になるものではありません。

	191-22	191-23	西 京 区 洛 西
	202-2	202-3	
202-6	202-7	202-8	




この図面は課税のために作成した図面です。権利関係等の根拠になるものではありません。

191-22	191-23	191-24	西 京 区 洛 西
202-2	202-3	202-4	
202-7	202-8	202-9	



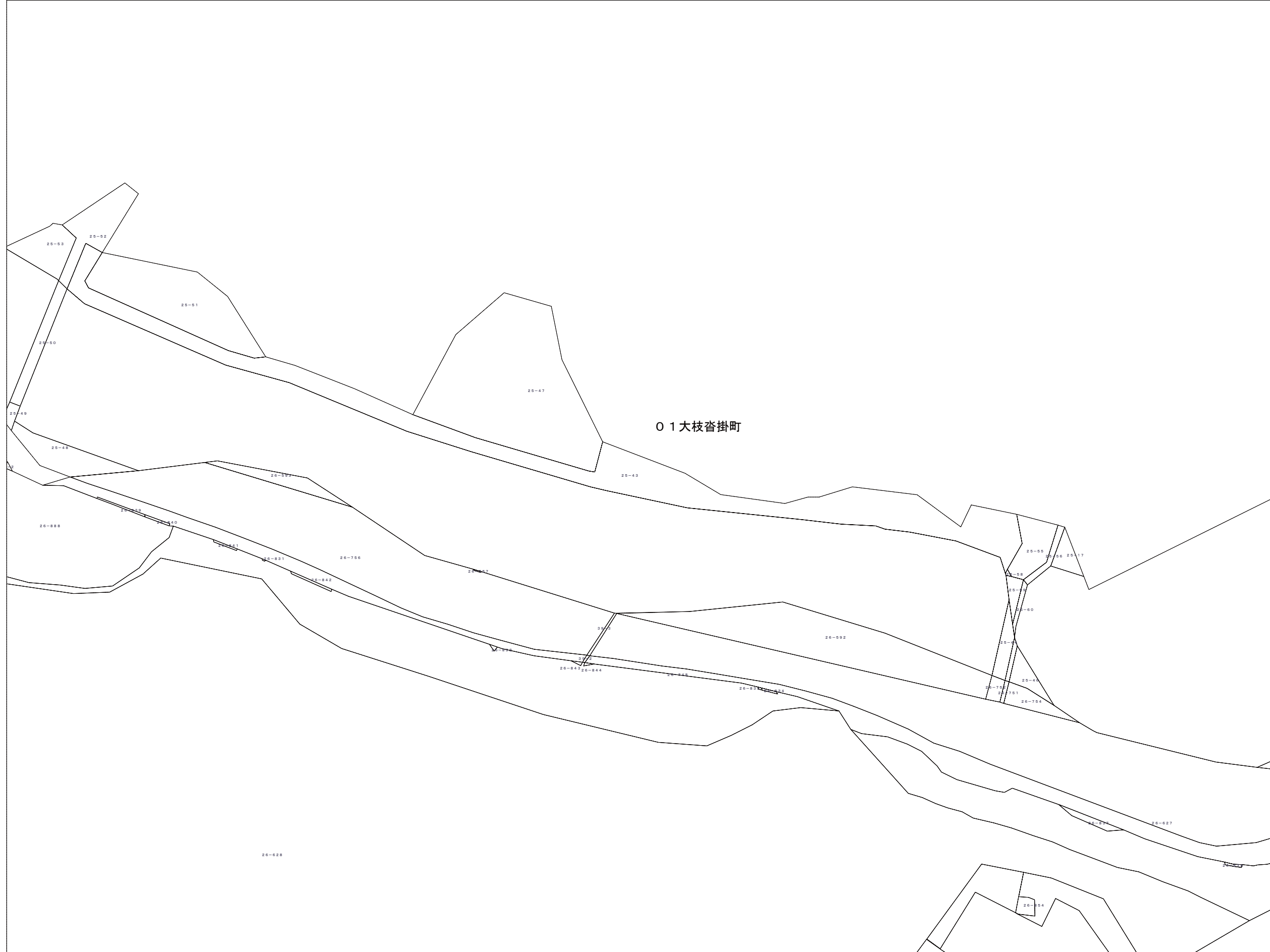

この図面は課税のために作成した図面です。権利関係等の根拠になるものではありません。

191-24			西 京 区 洛 西
202-4	202-5	203-1	
202-9	202-10	203-6	

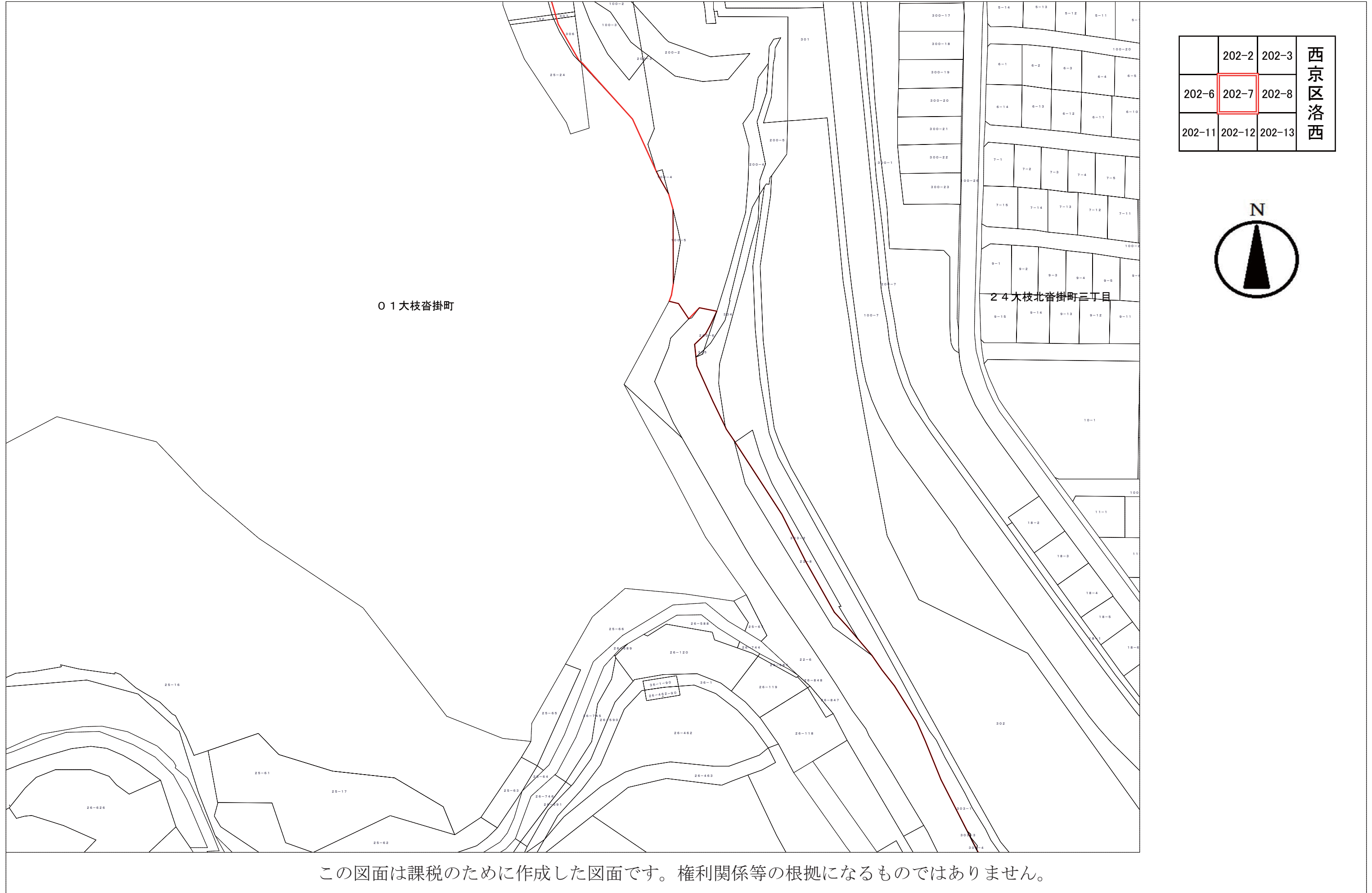


この図面は課税のために作成した図面です。権利関係等の根拠になるものではありません。

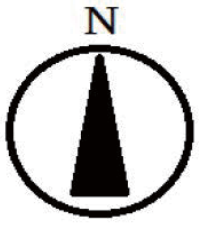
		202-2	西 京 区 洛 西
201-10	202-6	202-7	
	202-11	202-12	



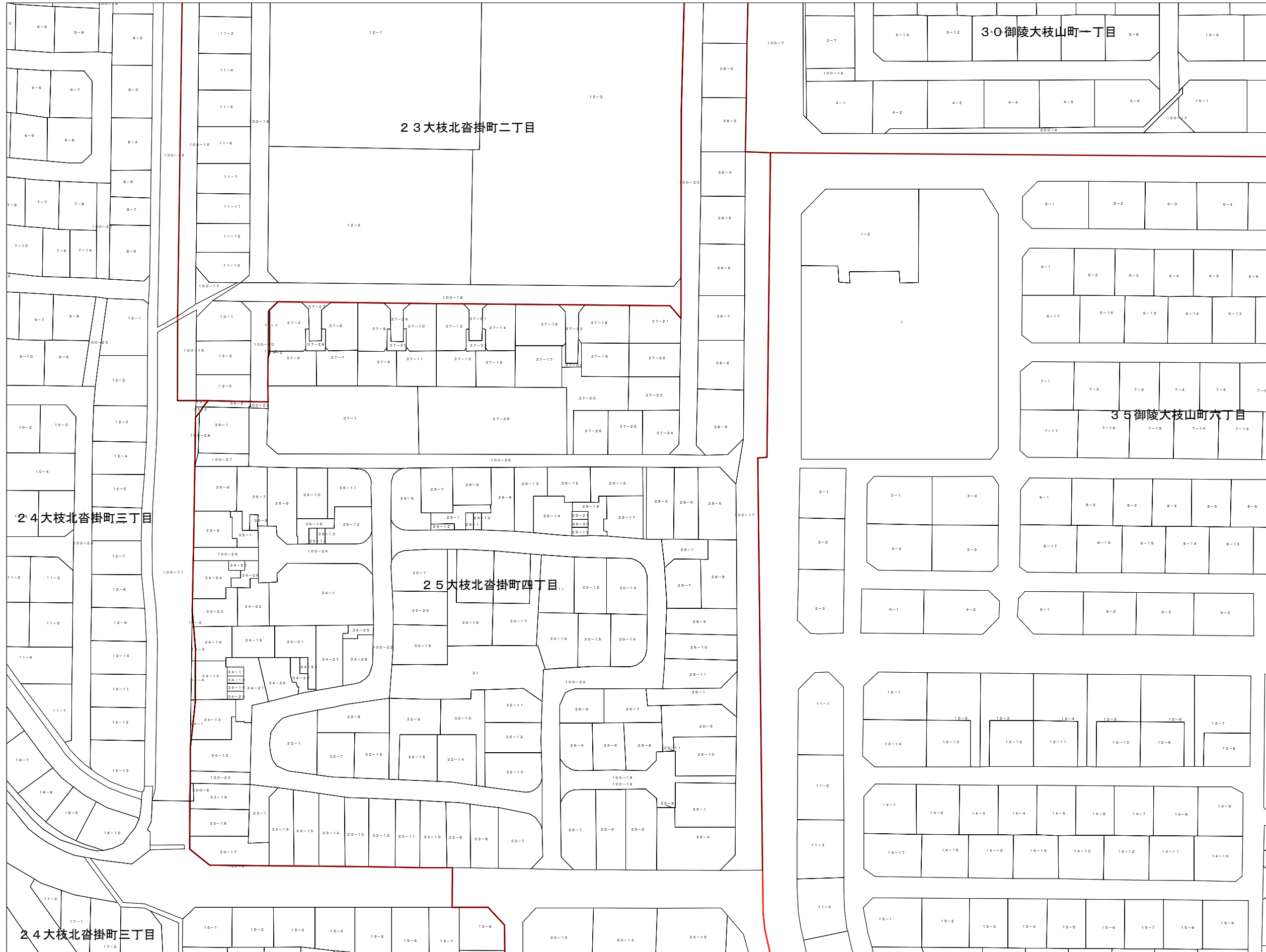
この図面は課税のために作成した図面です。権利関係等の根拠になるものではありません。




	202-2	202-3	西京区 洛西
202-6	202-7	202-8	
202-11	202-12	202-13	



この図面は課税のために作成した図面です。権利関係等の根拠になるものではありません。




202-2	202-3	202-4	西 京 区 洛 西
202-7	202-8	202-9	
202-12	202-13	202-14	



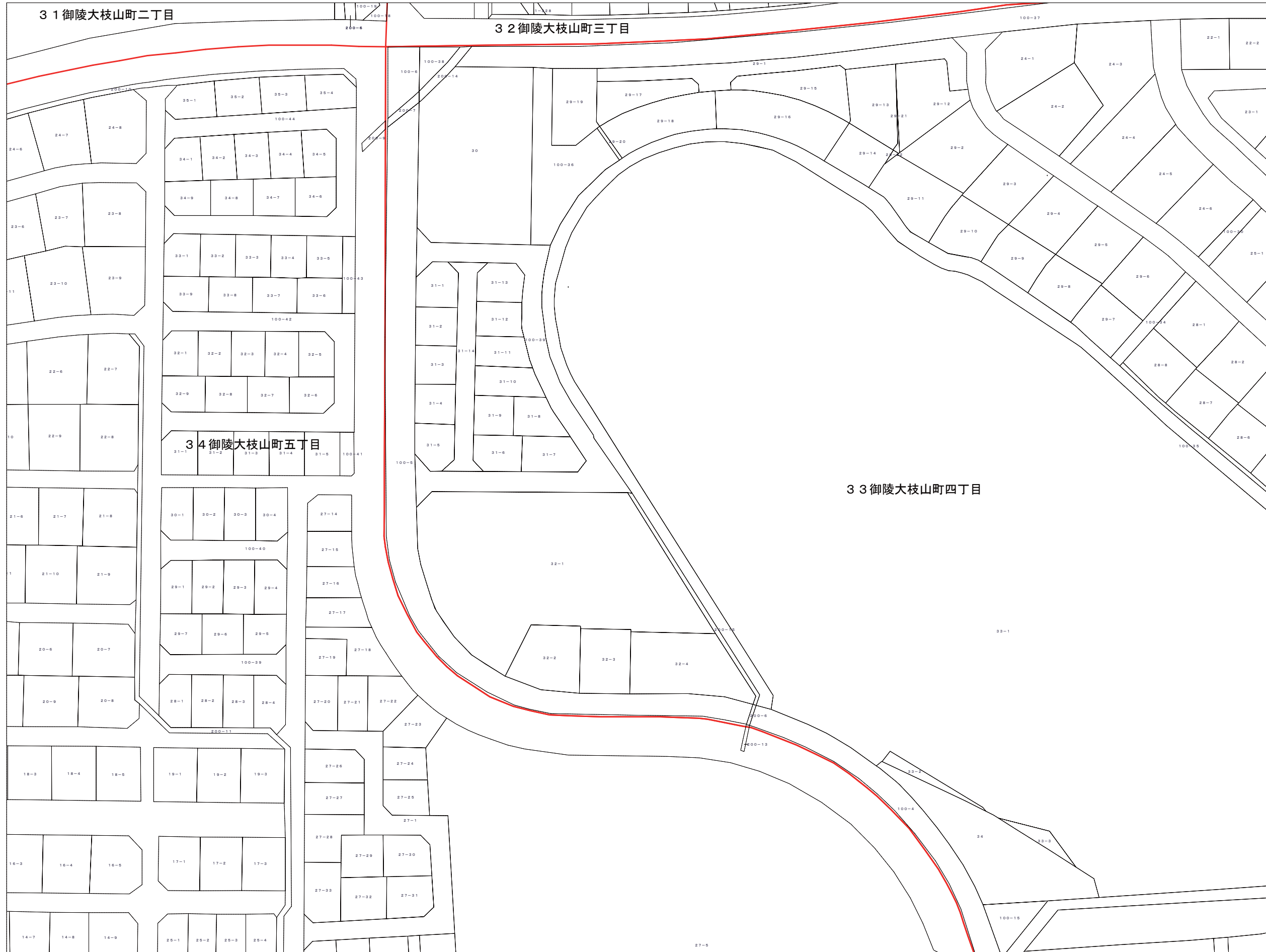
この図面は課税のために作成した図面です。権利関係等の根拠になるものではありません。




202-3	202-4	202-5	西 京 区 洛 西
202-8	202-9	202-10	
202-13	202-14	202-15	



この図面は課税のために作成した図面です。権利関係等の根拠になるものではありません。




202-4	202-5	203-1	西 京 区 洛 西
202-9	202-10	203-6	
202-14	202-15	203-11	



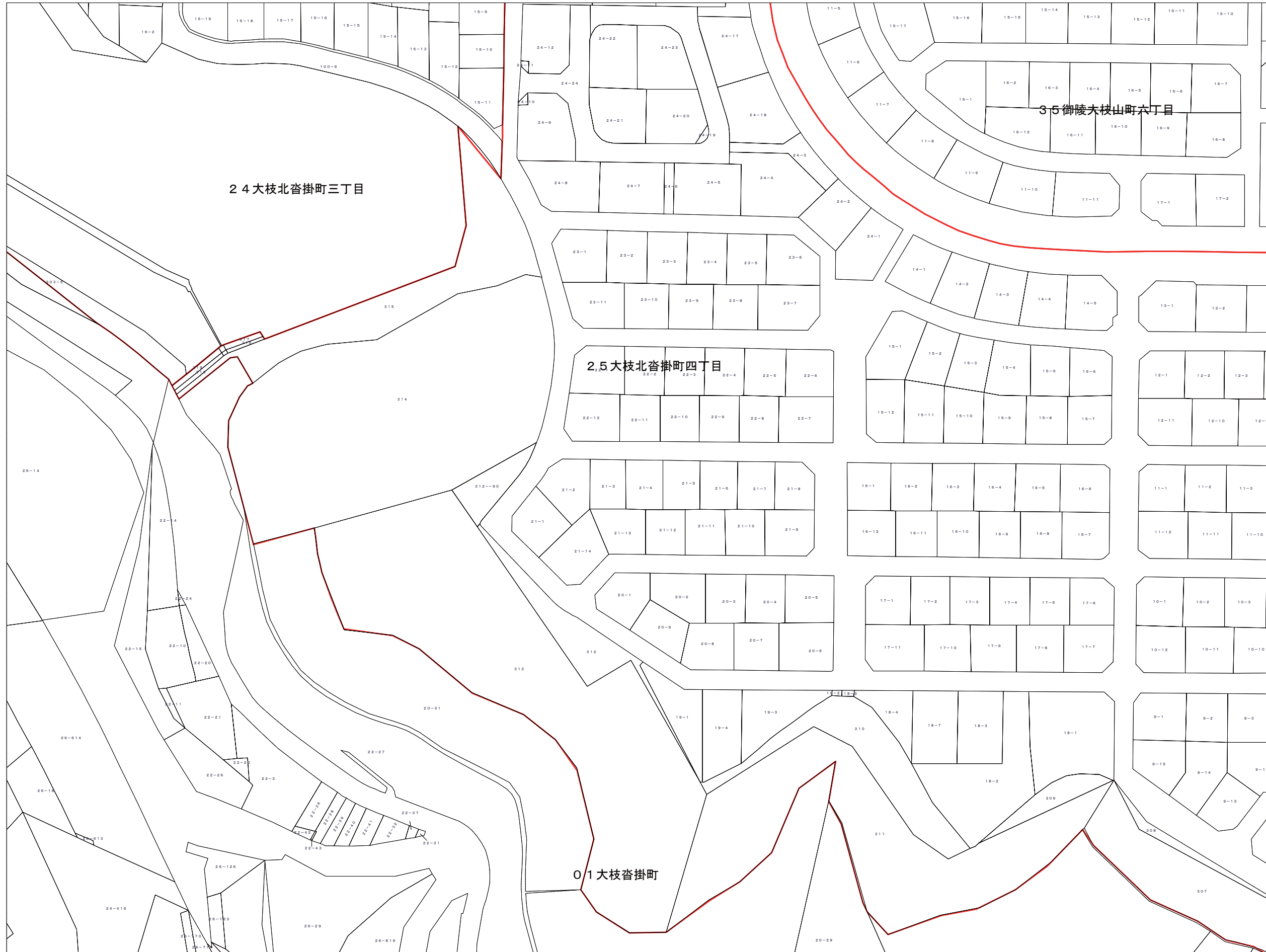
この図面は課税のために作成した図面です。権利関係等の根拠になるものではありません。




202-6	202-7	202-8	西 京 区 洛 西
202-11	202-12	202-13	
202-16	202-17	202-18	



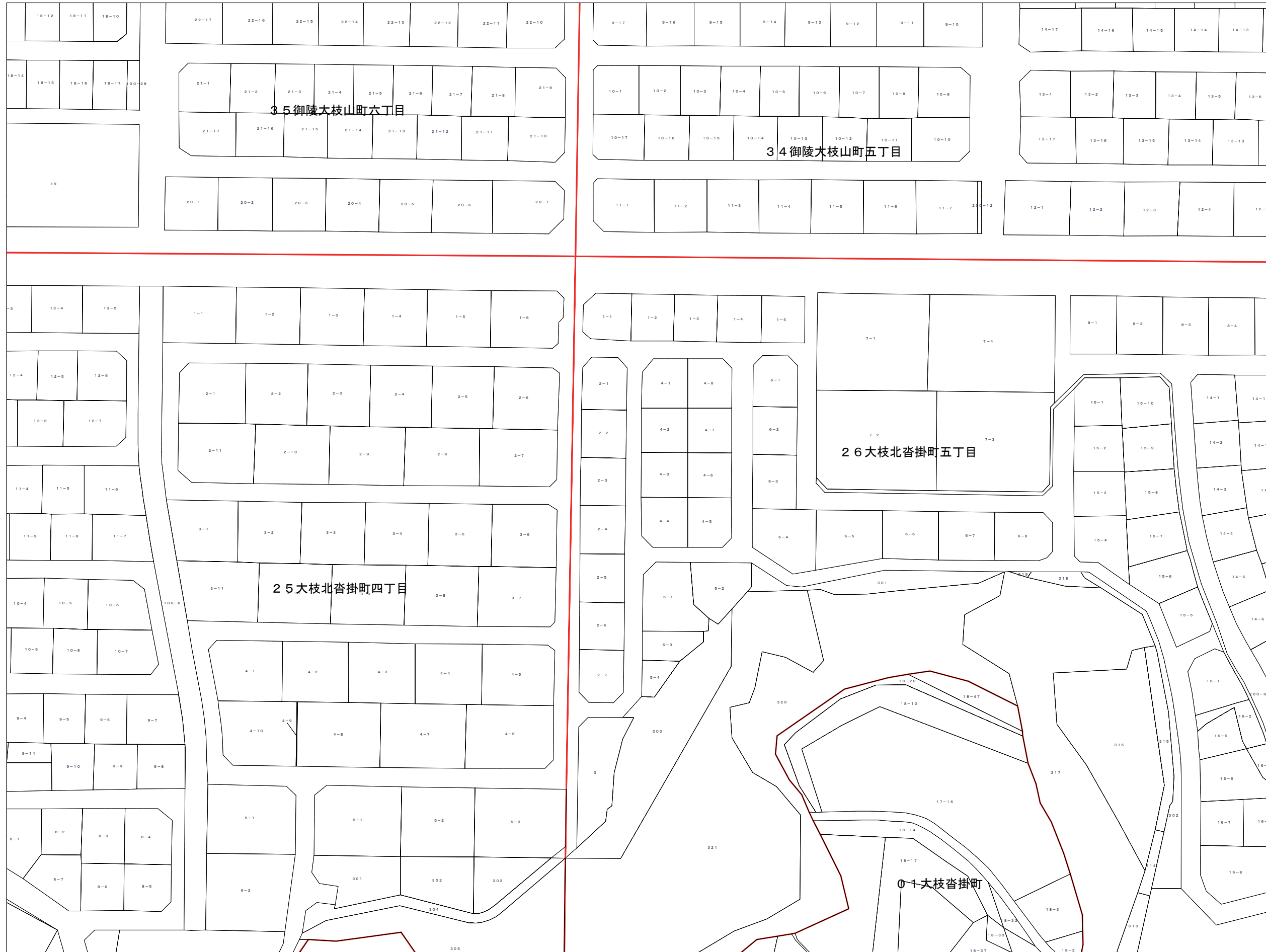
この図面は課税のために作成した図面です。権利関係等の根拠になるものではありません。




202-7	202-8	202-9	西 京 区 洛 西
202-12	202-13	202-14	
202-17	202-18	202-19	



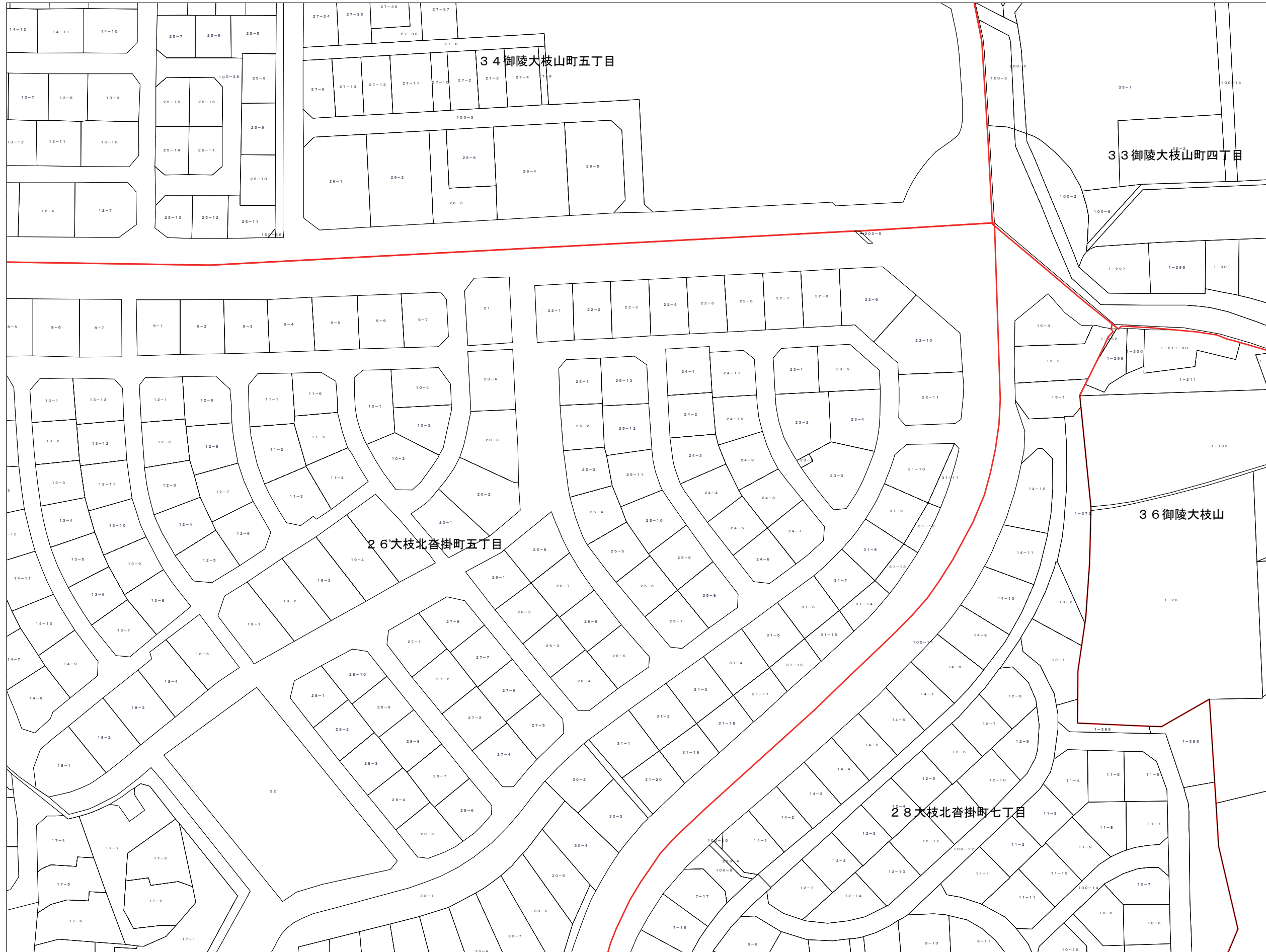
この図面は課税のために作成した図面です。権利関係等の根拠になるものではありません。




202-8	202-9	202-10	西 京 区 洛 西
202-13	202-14	202-15	
202-18	202-19	202-20	



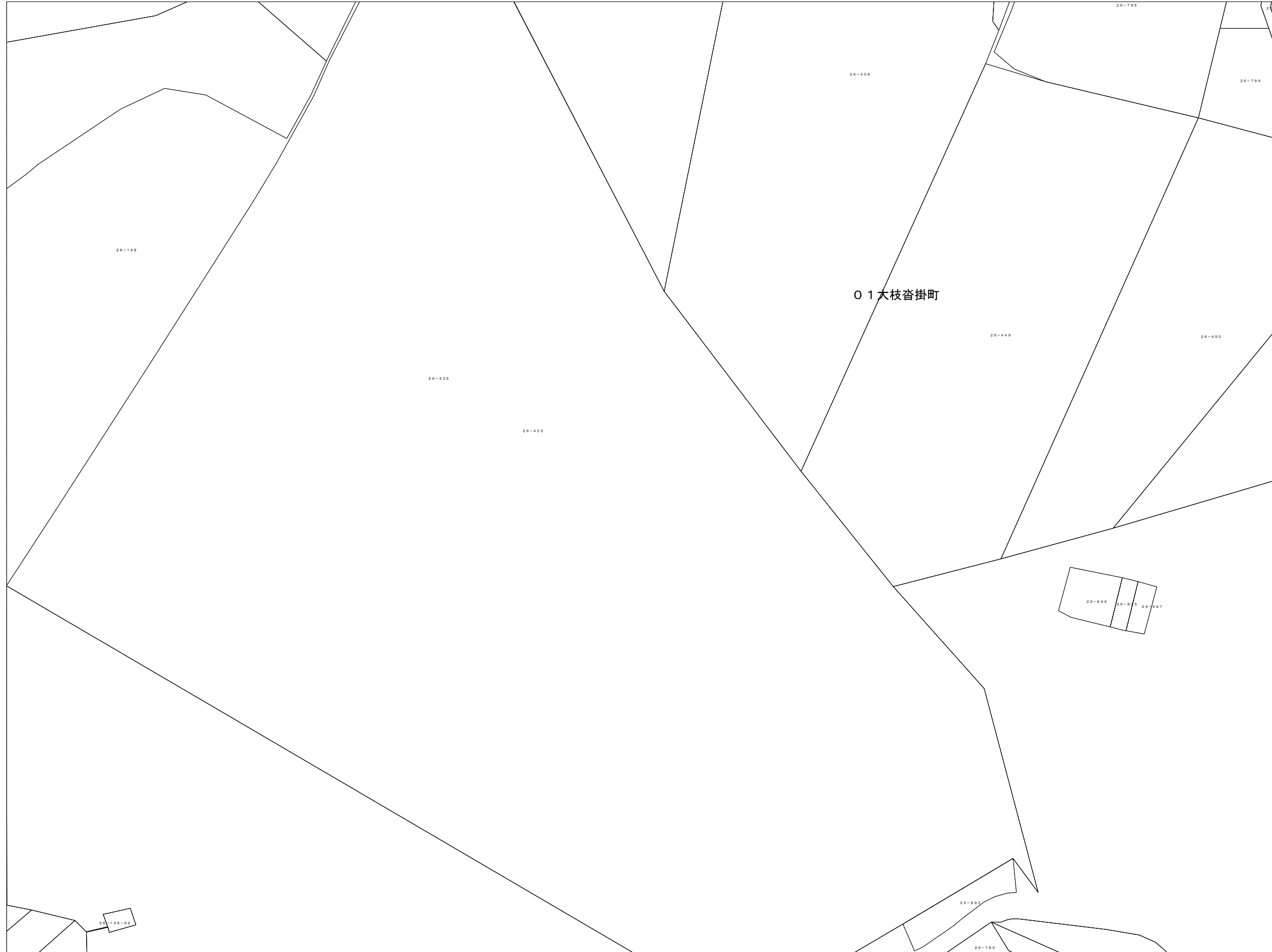
この図面は課税のために作成した図面です。権利関係等の根拠になるものではありません。



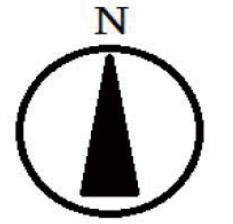
202-9	202-10	203-6	西 京 区 洛 西
202-14	202-15	203-11	
202-19	202-20	203-16	



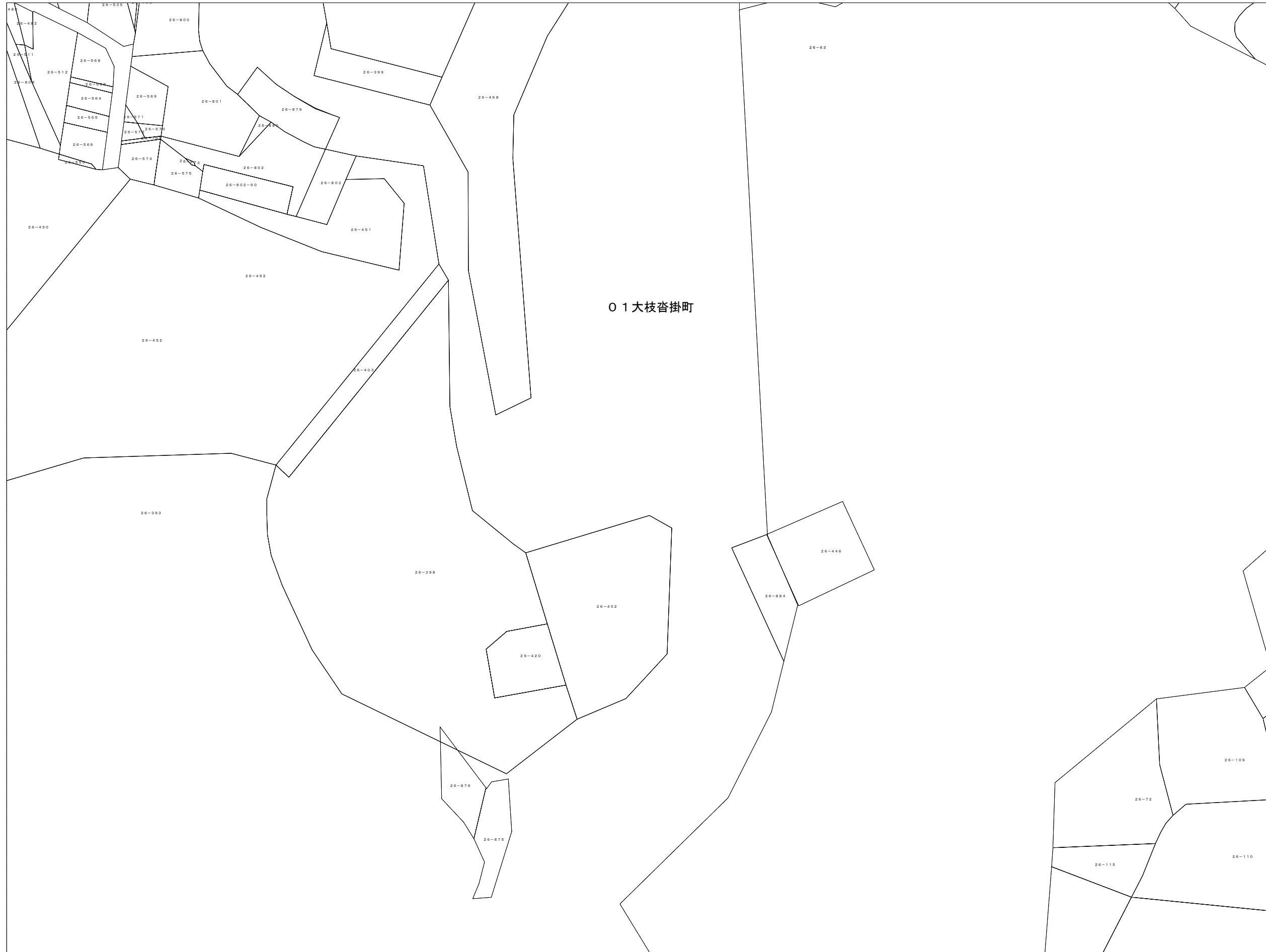
この図面は課税のために作成した図面です。権利関係等の根拠になるものではありません。




	202-11	202-12	西 京 区 洛 西
201-20	202-16	202-17	
201-25	202-21	202-22	



この図面は課税のために作成した図面です。権利関係等の根拠になるものではありません。




202-11	202-12	202-13	西 京 区 洛 西
202-16	202-17	202-18	
202-21	202-22	202-23	



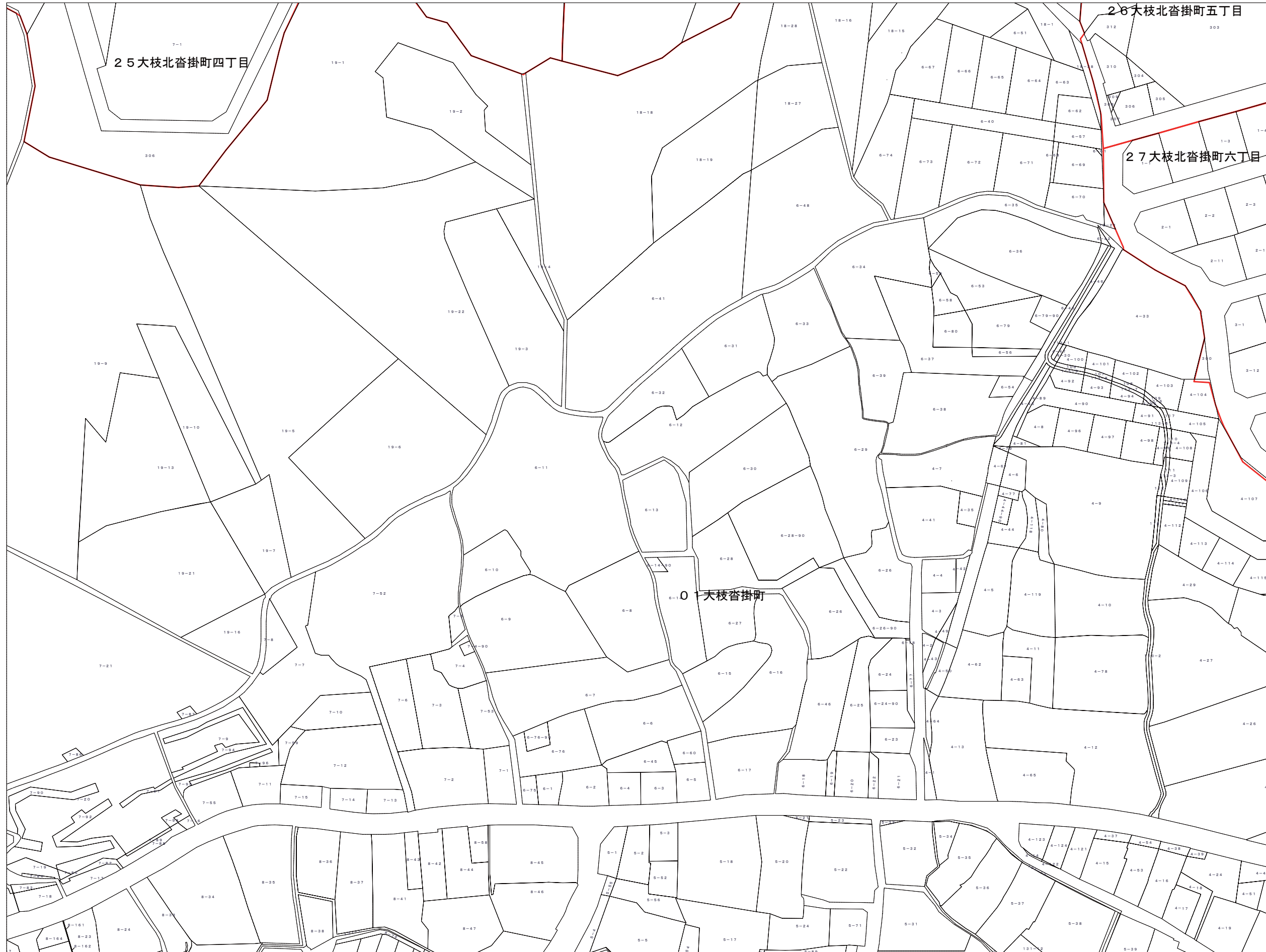
この図面は課税のために作成した図面です。権利関係等の根拠になるものではありません。



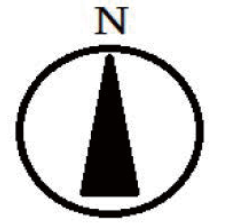
202-12	202-13	202-14	西 京 区 洛 西
202-17	202-18	202-19	
202-22	202-23	202-24	



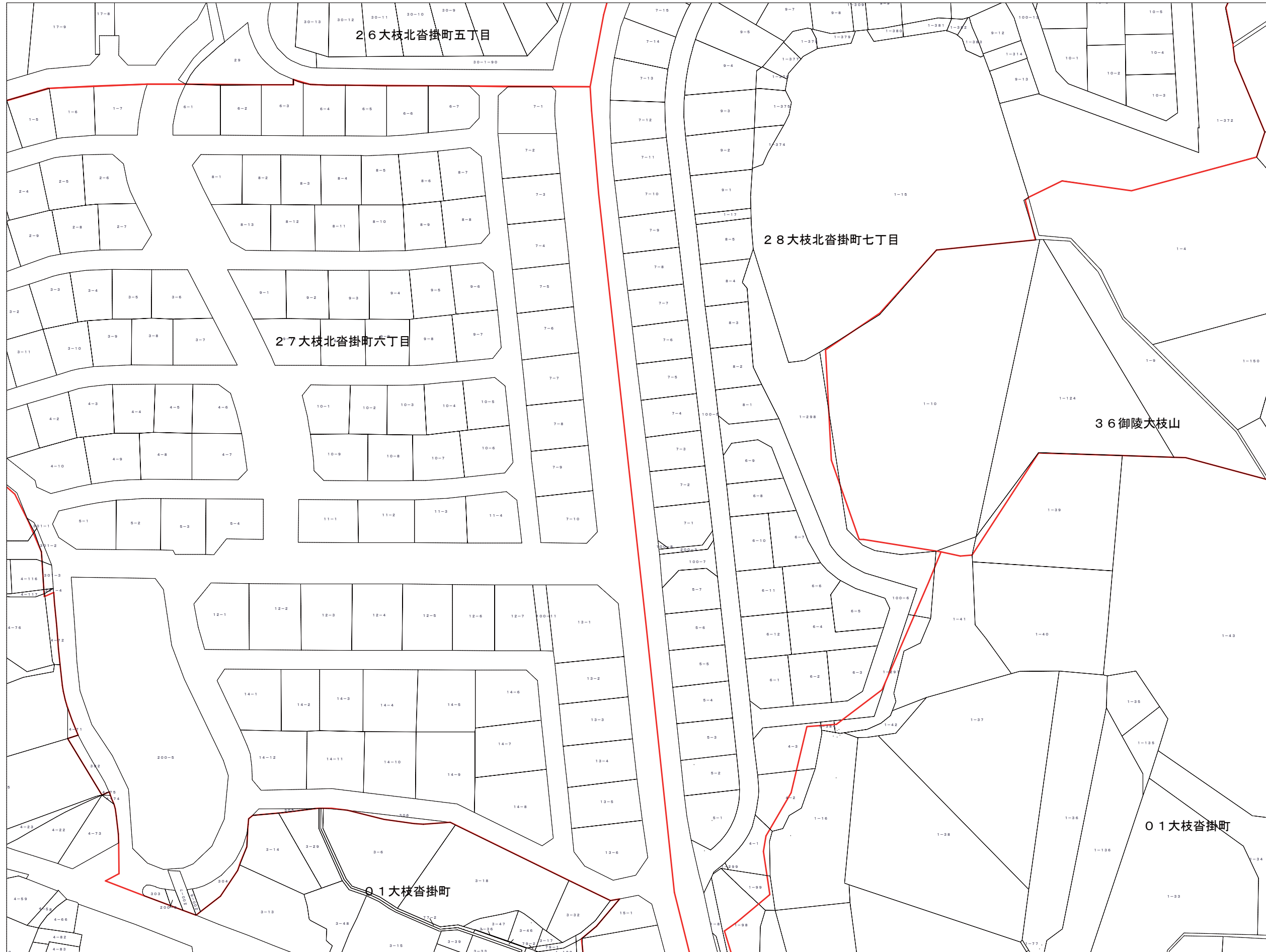
この図面は課税のために作成した図面です。権利関係等の根拠になるものではありません。




202-13	202-14	202-15	西 京 区 洛 西
202-18	202-19	202-20	
202-23	202-24	202-25	



この図面は課税のために作成した図面です。権利関係等の根拠になるものではありません。




202-14	202-15	203-11	西 京 区 洛 西
202-19	202-20	203-16	
202-24	202-25	203-21	



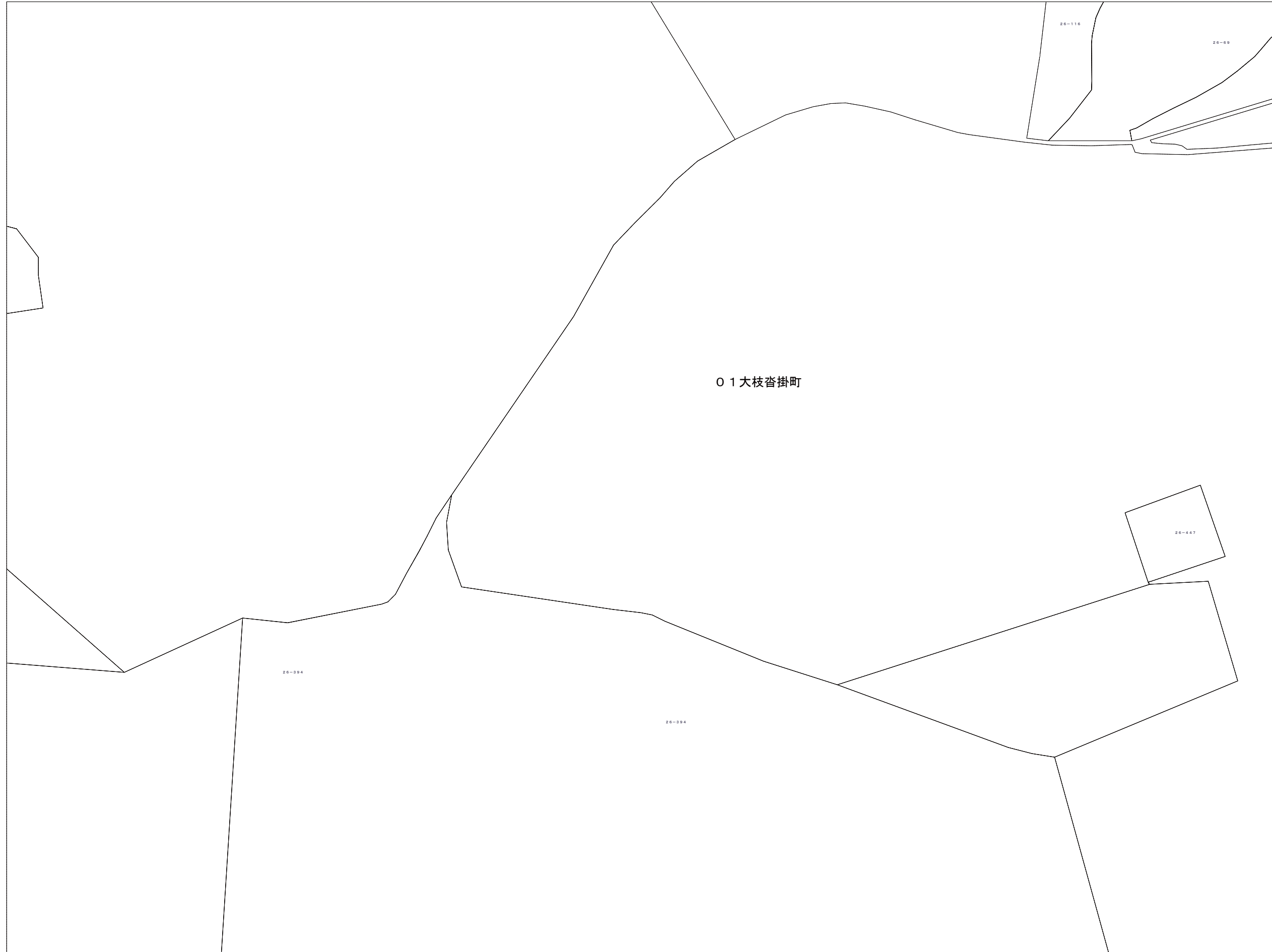
この図面は課税のために作成した図面です。権利関係等の根拠になるものではありません。




201-20	202-16	202-17	西 京 区 洛 西
201-25	202-21	202-22	
213-5	214-1		



この図面は課税のために作成した図面です。権利関係等の根拠になるものではありません。




202-16	202-17	202-18	西 京 区 洛 西
202-21	202-22	202-23	
214-1		214-3	



この図面は課税のために作成した図面です。権利関係等の根拠になるものではありません。




202-17	202-18	202-19	西 京 区 洛 西
202-22	202-23	202-24	
	214-3	214-4	



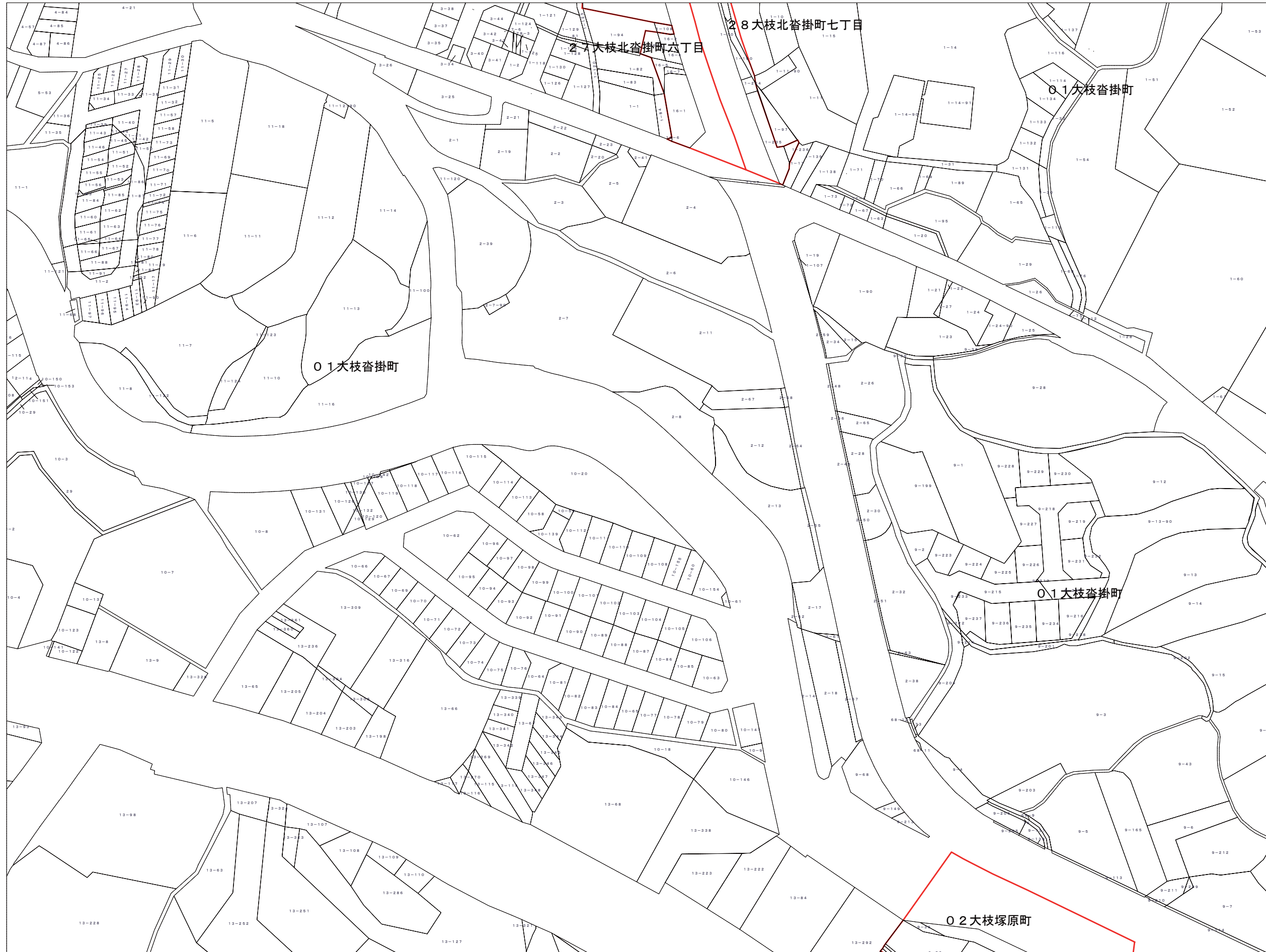
この図面は課税のために作成した図面です。権利関係等の根拠になるものではありません。




202-18	202-19	202-20	西 京 区 洛 西
202-23	202-24	202-25	
214-3	214-4	214-5	



この図面は課税のために作成した図面です。権利関係等の根拠になるものではありません。

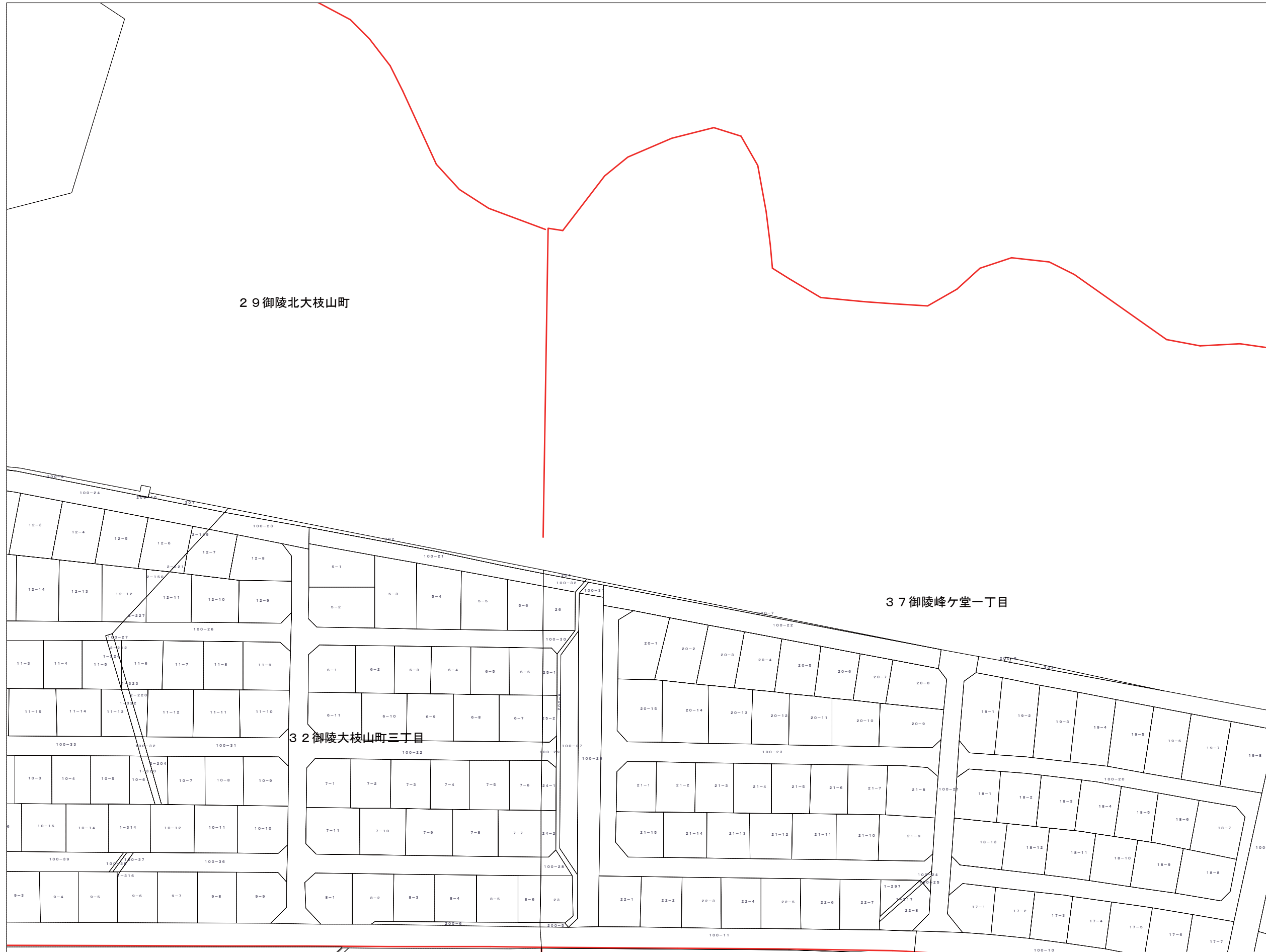



202-19	202-20	203-16	西 京 区 洛 西
202-24	202-25	203-21	
214-4	214-5	215-1	



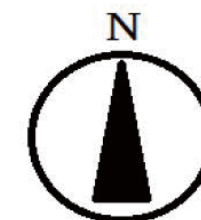
この図面は課税のために作成した図面です。権利関係等の根拠になるものではありません。

			西京区 洛西
202-5	203-1	203-2	
202-10	203-6	203-7	



この図面は課税のために作成した図面です。権利関係等の根拠になるものではありません。


		192-23	西 京 区 洛 西
203-1	203-2	203-3	
203-6	203-7	203-8	



この図面は課税のために作成した図面です。権利関係等の根拠になるものではありません。




202-5	203-1	203-2	西 京 区 洛 西
202-10	203-6	203-7	
202-15	203-11	203-12	



この図面は課税のために作成した図面です。権利関係等の根拠になるものではありません。




203-1	203-2	203-3	西 京 区 洛 西
203-6	203-7	203-8	
203-11	203-12	203-13	



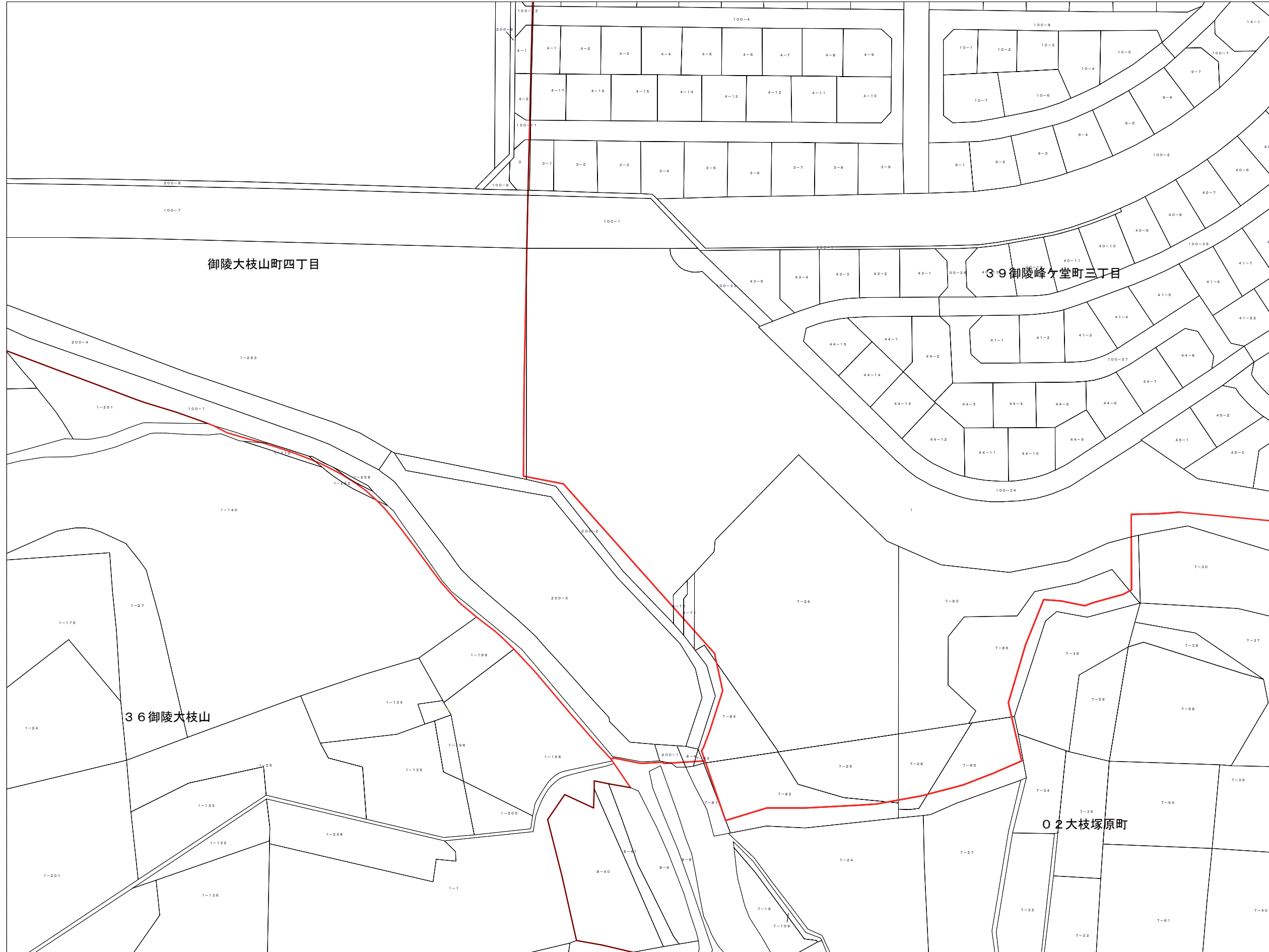
この図面は課税のために作成した図面です。権利関係等の根拠になるものではありません。




203-2	203-3	203-4	西 京 区 洛 西
203-7	203-8	203-9	
203-12	203-13	203-14	



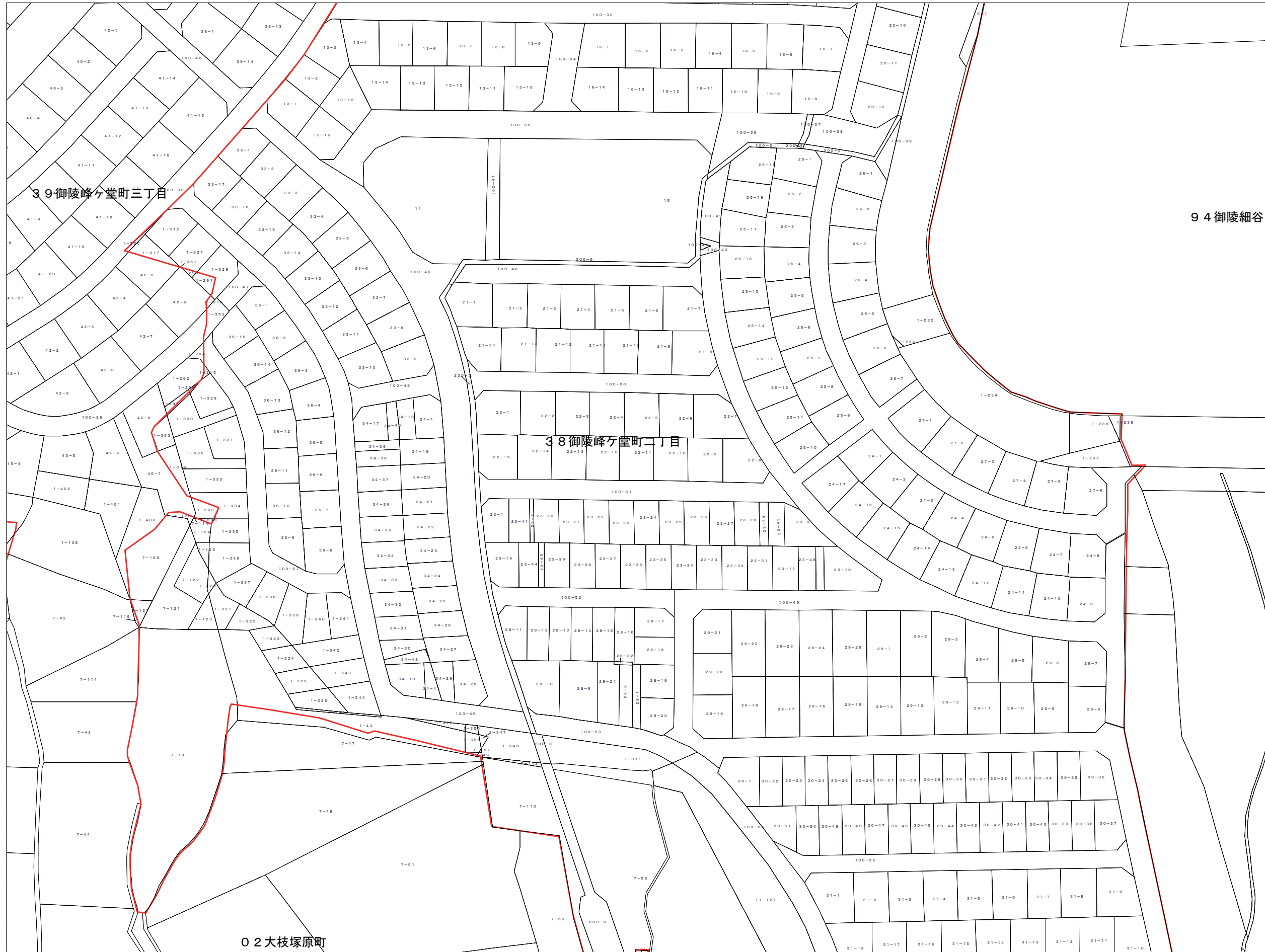
この図面は課税のために作成した図面です。権利関係等の根拠になるものではありません。




202-10	203-6	203-7	西 京 区 洛 西
202-15	203-11	203-12	
202-20	203-16	203-17	



この図面は課税のために作成した図面です。権利関係等の根拠になるものではありません。




203-6	203-7	203-8	西 京 区 洛 西
203-11	203-12	203-13	
203-16	203-17	203-18	



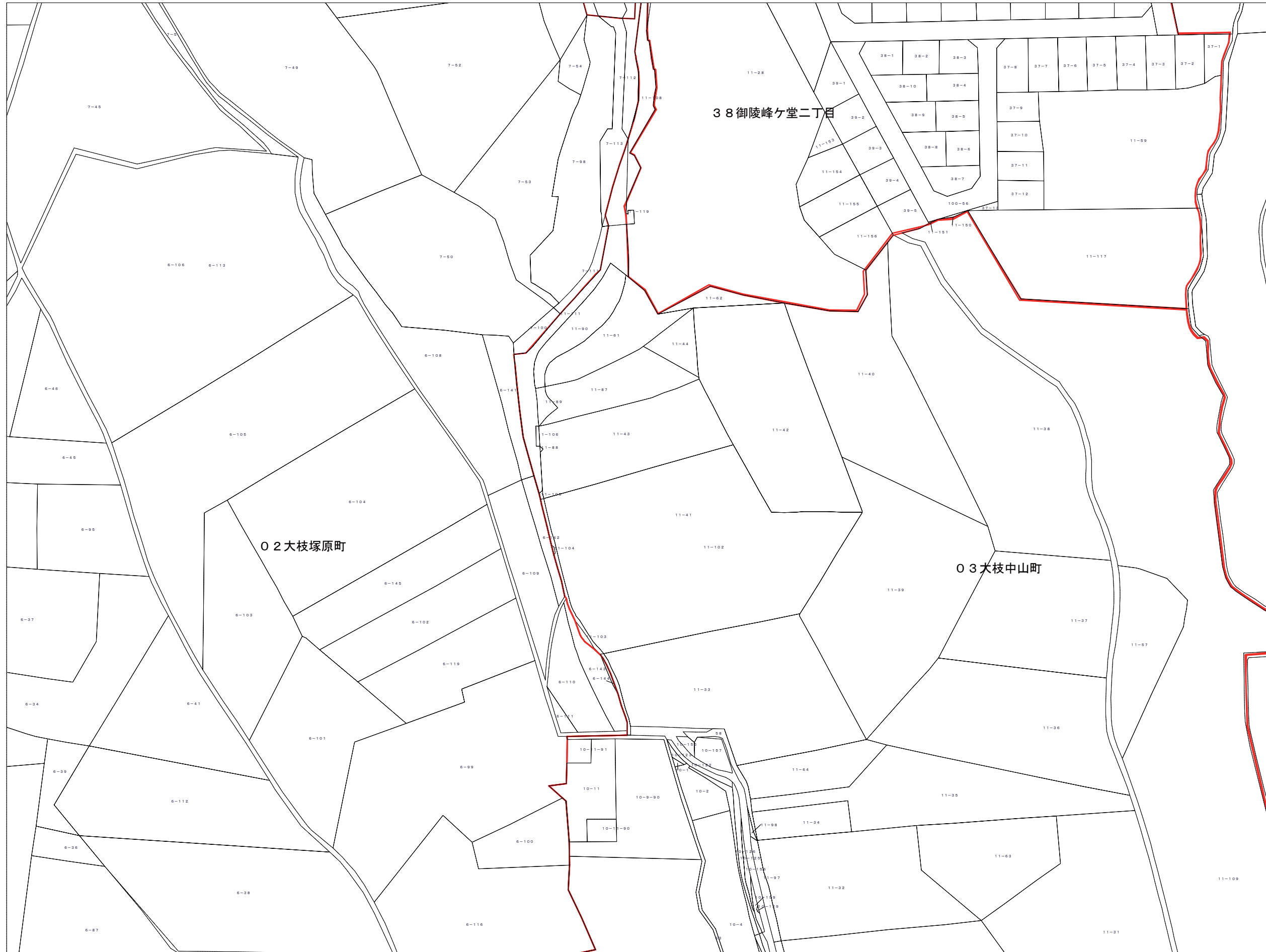
この図面は課税のために作成した図面です。権利関係等の根拠になるものではありません。




202-15	203-11	203-12	西 京 区 洛 西
202-20	203-16	203-17	
202-25	203-21	203-22	



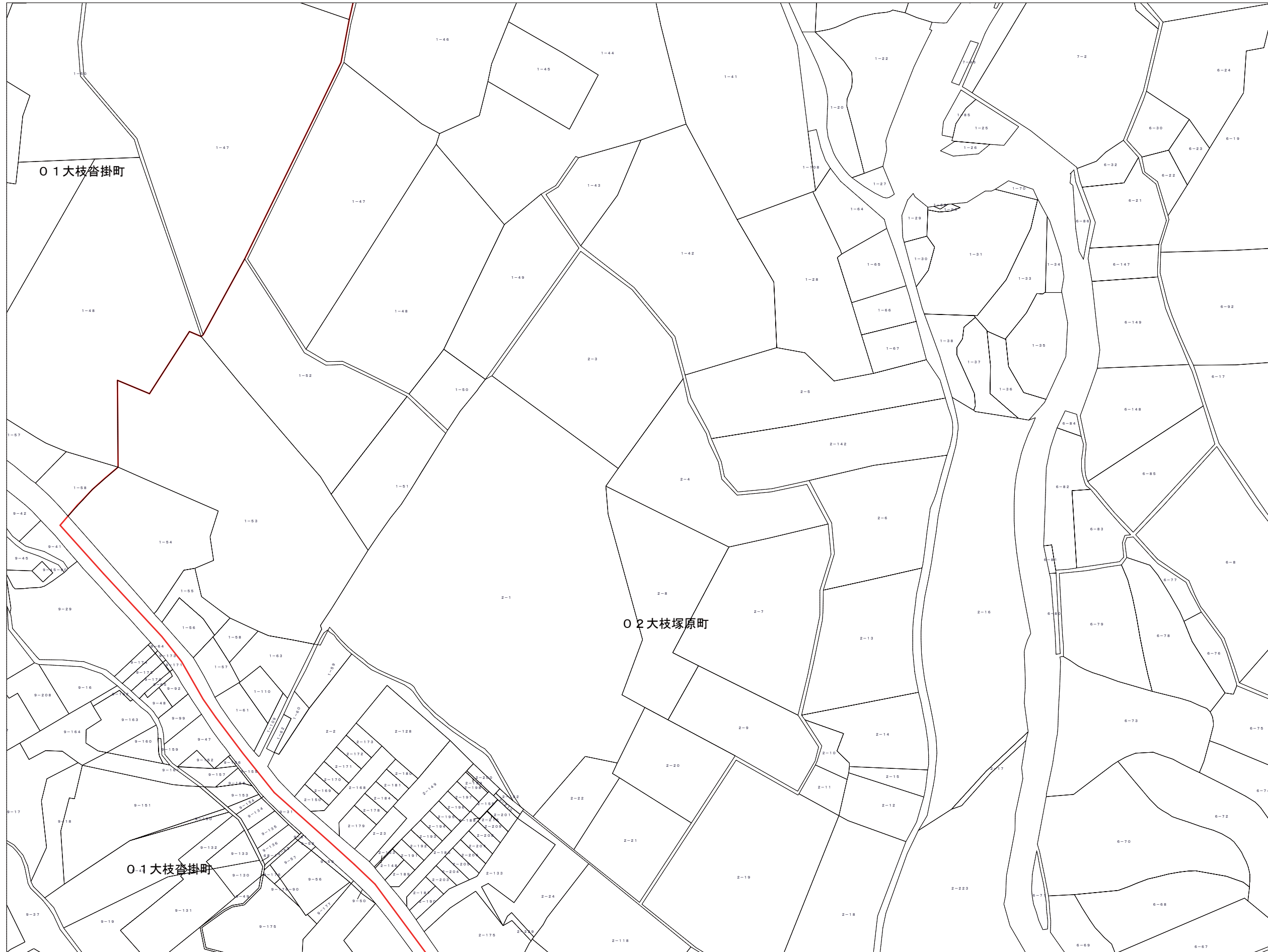
この図面は課税のために作成した図面です。権利関係等の根拠になるものではありません。




203-11	203-12	203-13	西 京 区 洛 西
203-16	203-17	203-18	
203-21	203-22	203-23	



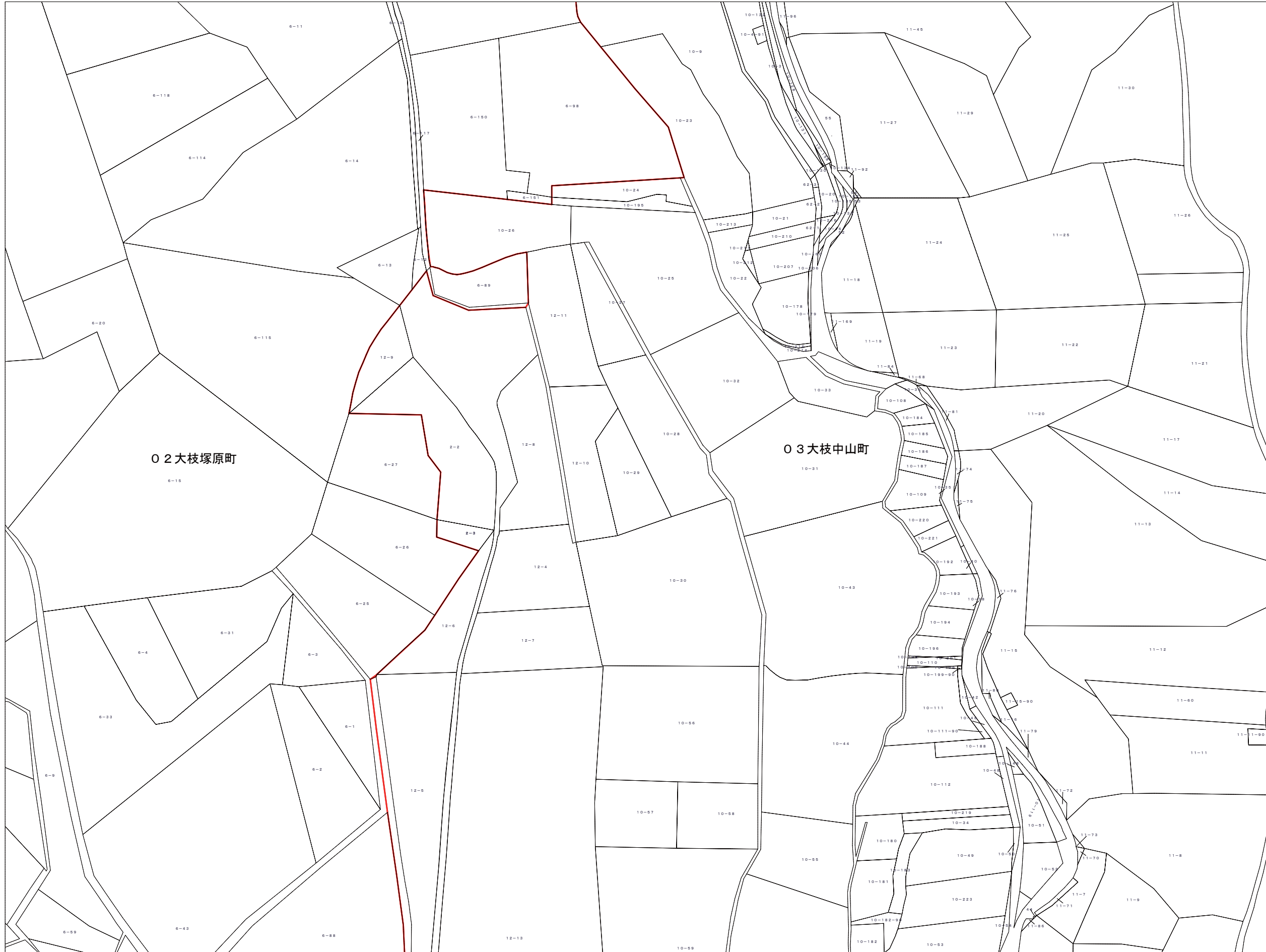
この図面は課税のために作成した図面です。権利関係等の根拠になるものではありません。




202-20	203-16	203-17	西京区 洛西
202-25	203-21	203-22	
214-5	215-1	215-2	



この図面は課税のために作成した図面です。権利関係等の根拠になるものではありません。



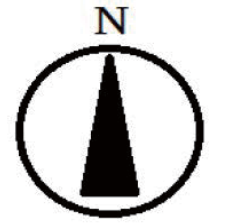
203-16	203-17	203-18	西京区 洛西
203-21	203-22	203-23	
215-1	215-2	215-3	



この図面は課税のために作成した図面です。権利関係等の根拠になるものではありません。




203-17	203-18	203-19	西 京 区 洛 西
203-22	203-23	203-24	
215-2	215-3	215-4	




この図面は課税のために作成した図面です。権利関係等の根拠になるものではありません。

			西 京 区 洛 西
	212-13	212-14	
		212-19	



この図面は課税のために作成した図面です。権利関係等の根拠になるものではありません。


			西 京 区 洛 西
212-13	212-14	212-15	
	212-19	212-20	



この図面は課税のために作成した図面です。権利関係等の根拠になるものではありません。



			西 京 区 洛 西
212-14	212-15		
212-19	212-20	213-16	



この図面は課税のために作成した図面です。権利関係等の根拠になるものではありません。




212-13	212-14	212-15	西 京 区 洛 西
	212-19	212-20	
		212-25	




この図面は課税のために作成した図面です。権利関係等の根拠になるものではありません。




212-14	212-15		西 京 区 洛 西
212-19	212-20	213-16	
	212-25	213-21	




この図面は課税のために作成した図面です。権利関係等の根拠になるものではありません。




212-19	212-20	213-16	西 京 区 洛 西
	212-25	213-21	



この図面は課税のために作成した図面です。権利関係等の根拠になるものではありません。




	201-25	202-21	西 京 区 洛 西
	213-5	214-1	



この図面は課税のために作成した図面です。権利関係等の根拠になるものではありません。




212-15			西 京 区 洛 西
212-20	213-16		
212-25	213-21		



この図面は課税のために作成した図面です。権利関係等の根拠になるものではありません。




212-20	213-16		西 京 区 洛 西
212-25	213-21		



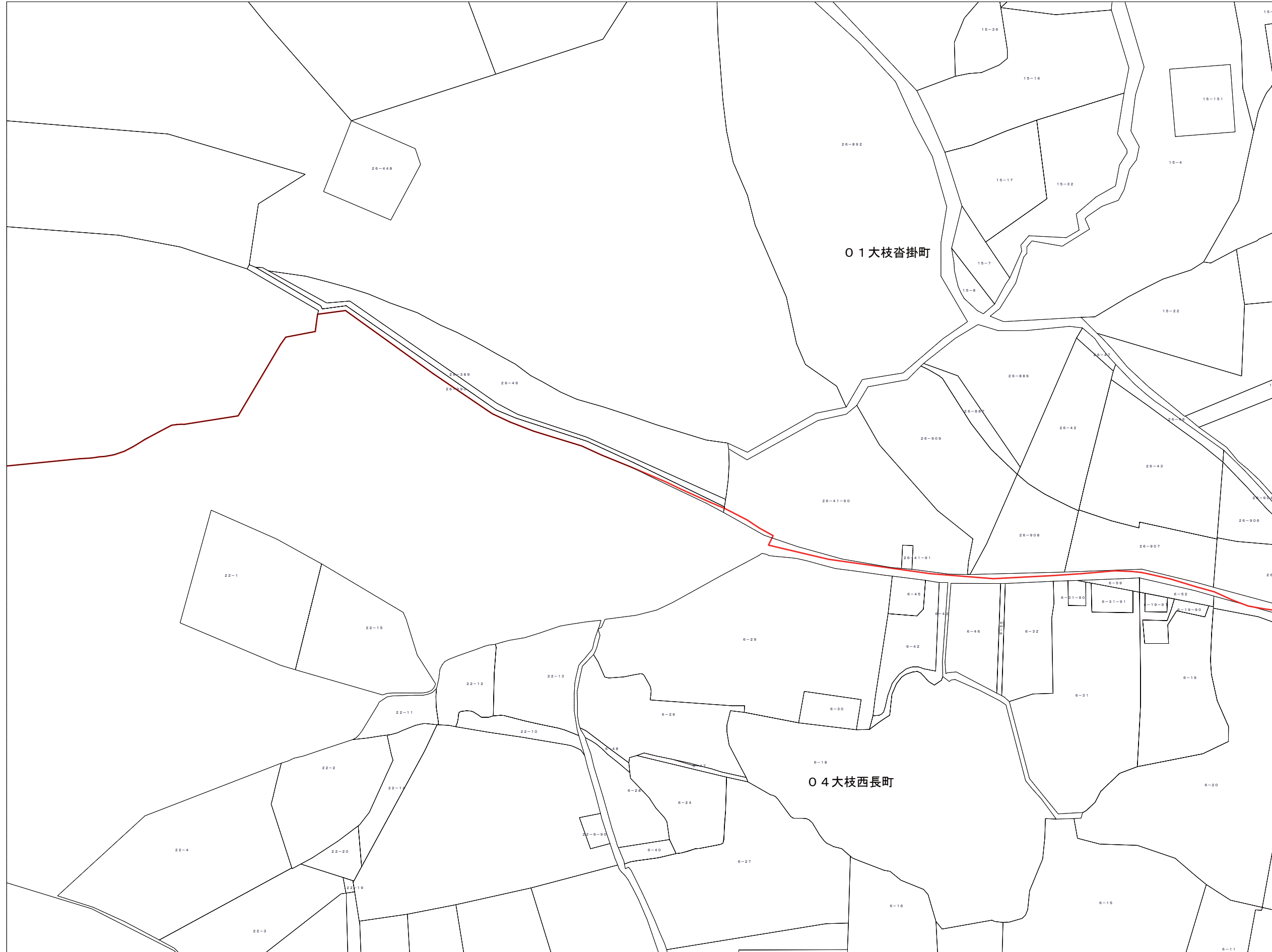
この図面は課税のために作成した図面です。権利関係等の根拠になるものではありません。




201-25	202-21	202-22	西 京 区 洛 西
213-5	214-1		
		214-7	



この図面は課税のために作成した図面です。権利関係等の根拠になるものではありません。




202-22	202-23	202-24	西 京 区 洛 西
	214-3	214-4	
214-7	214-8	214-9	



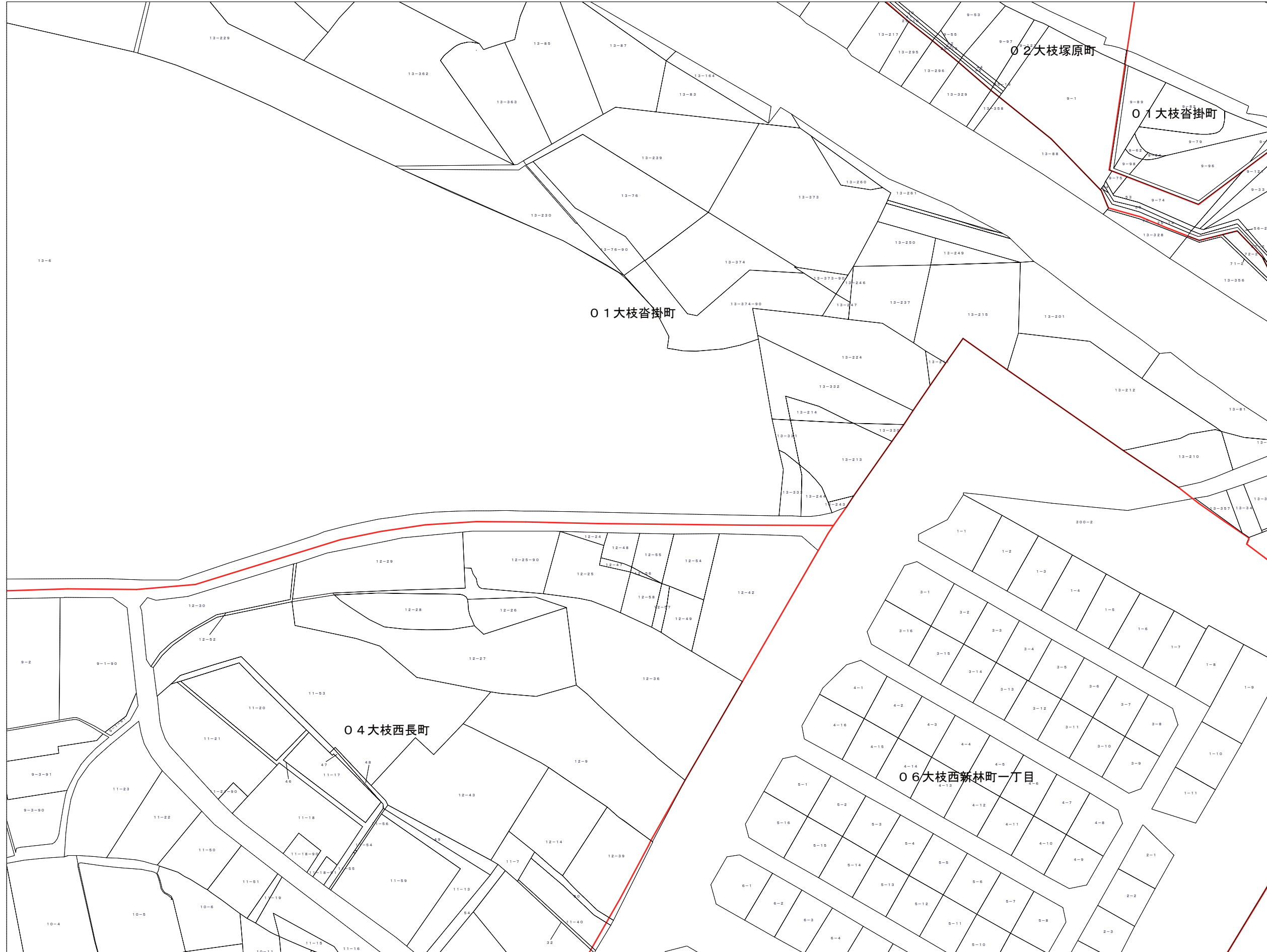
この図面は課税のために作成した図面です。権利関係等の根拠になるものではありません。




202-23	202-24	202-25	西 京 区 洛 西
214-3	214-4	214-5	
214-8	214-9	214-10	



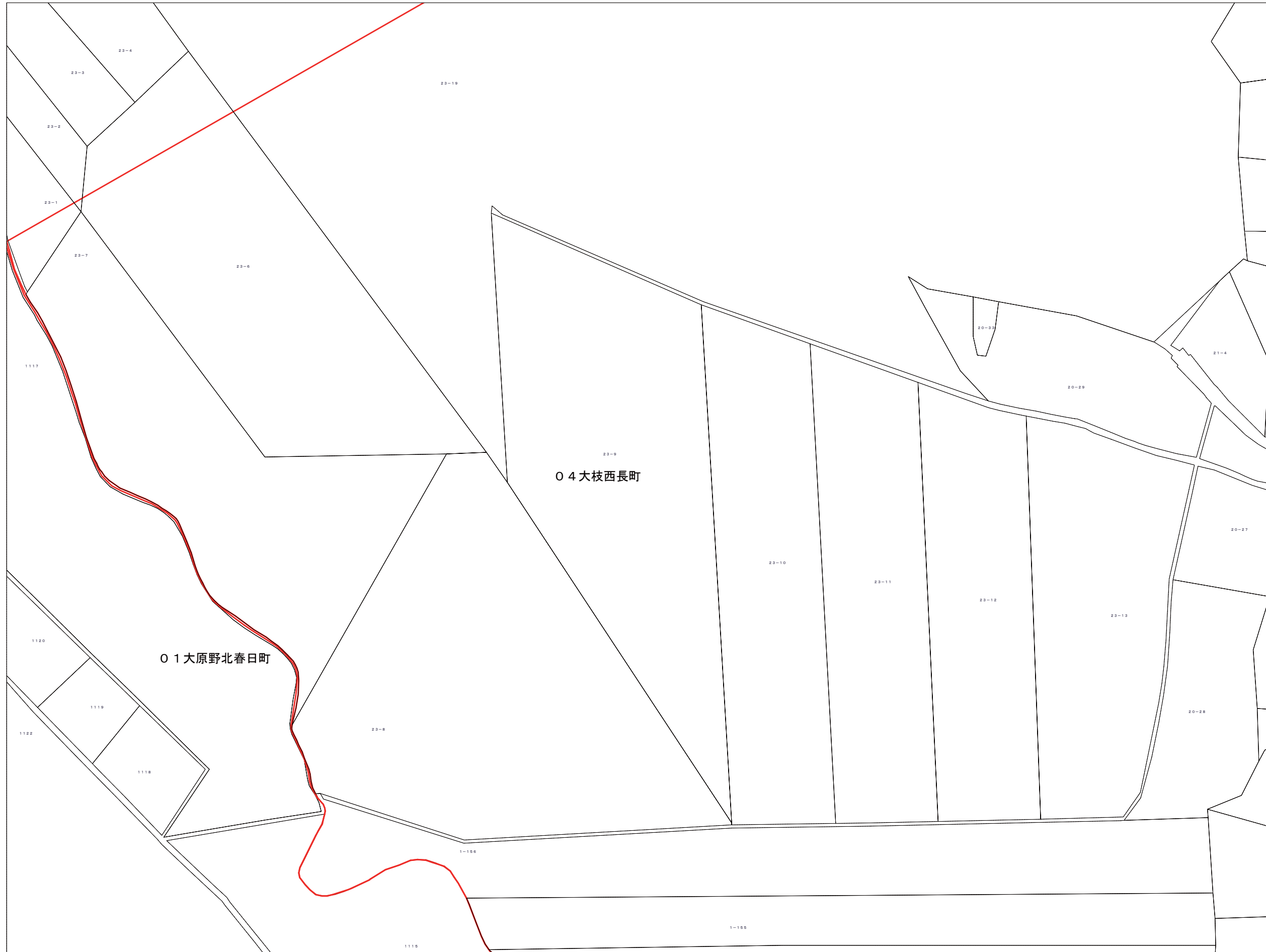
この図面は課税のために作成した図面です。権利関係等の根拠になるものではありません。




202-24	202-25	203-21	西 京 区 洛 西
214-4	214-5	215-1	
214-9	214-10	215-6	



この図面は課税のために作成した図面です。権利関係等の根拠になるものではありません。




214-1		214-3	西 京 区 洛 西
	214-7	214-8	
	214-12	214-13	



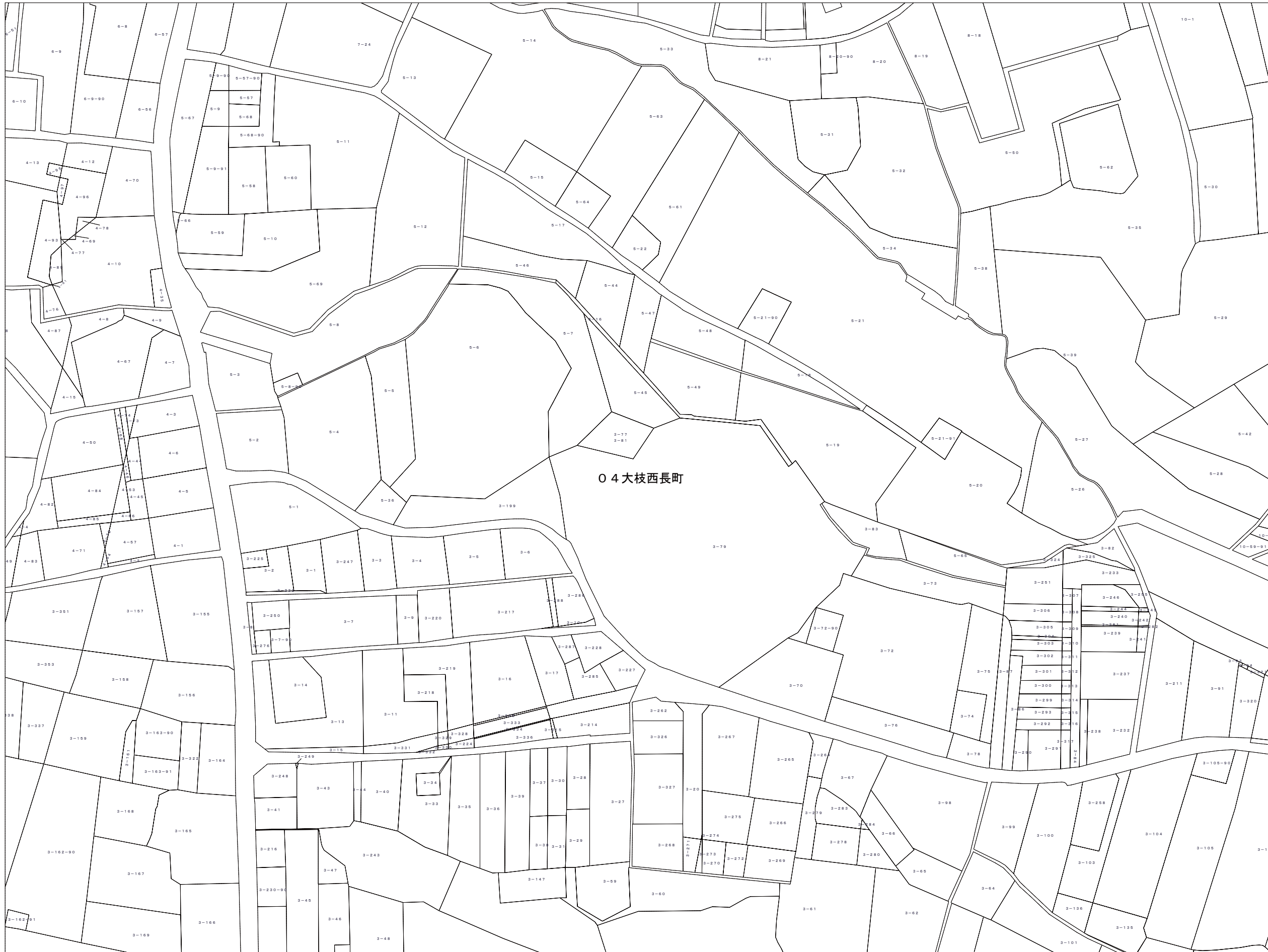
この図面は課税のために作成した図面です。権利関係等の根拠になるものではありません。



	214-3	214-4	西 京 区 洛 西
214-7	214-8	214-9	
214-12	214-13	214-14	



この図面は課税のために作成した図面です。権利関係等の根拠になるものではありません。




214-3	214-4	214-5	西 京 区 洛 西
214-8	214-9	214-10	
214-13	214-14	214-15	



この図面は課税のために作成した図面です。権利関係等の根拠になるものではありません。




214-4	214-5	215-1	西 京 区 洛 西
214-9	214-10	215-6	
214-14	214-15	215-11	



この図面は課税のために作成した図面です。権利関係等の根拠になるものではありません。



	214-7	214-8	西京区洛西
	214-12	214-13	
	214-17	214-18	



この図面は課税のために作成した図面です。権利関係等の根拠になるものではありません。




214-7	214-8	214-9	西 京 区 洛 西
214-12	214-13	214-14	
214-17	214-18	214-19	



この図面は課税のために作成した図面です。権利関係等の根拠になるものではありません。




214-8	214-9	214-10	西 京 区 洛 西
214-13	214-14	214-15	
214-18	214-19	214-20	



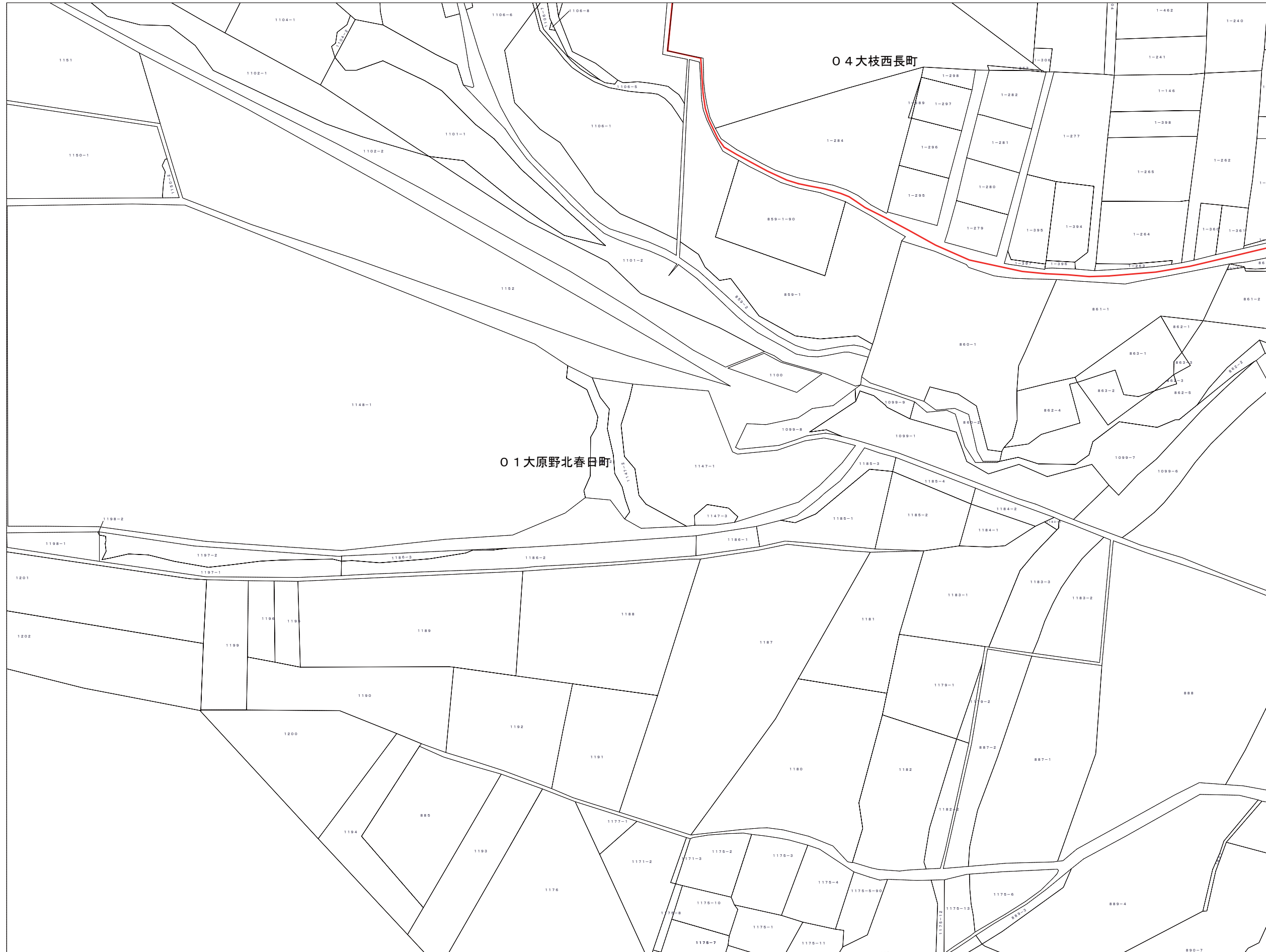
この図面は課税のために作成した図面です。権利関係等の根拠になるものではありません。




214-9	214-10	215-6	西 京 区 洛 西
214-14	214-15	215-11	
214-19	214-20	215-16	



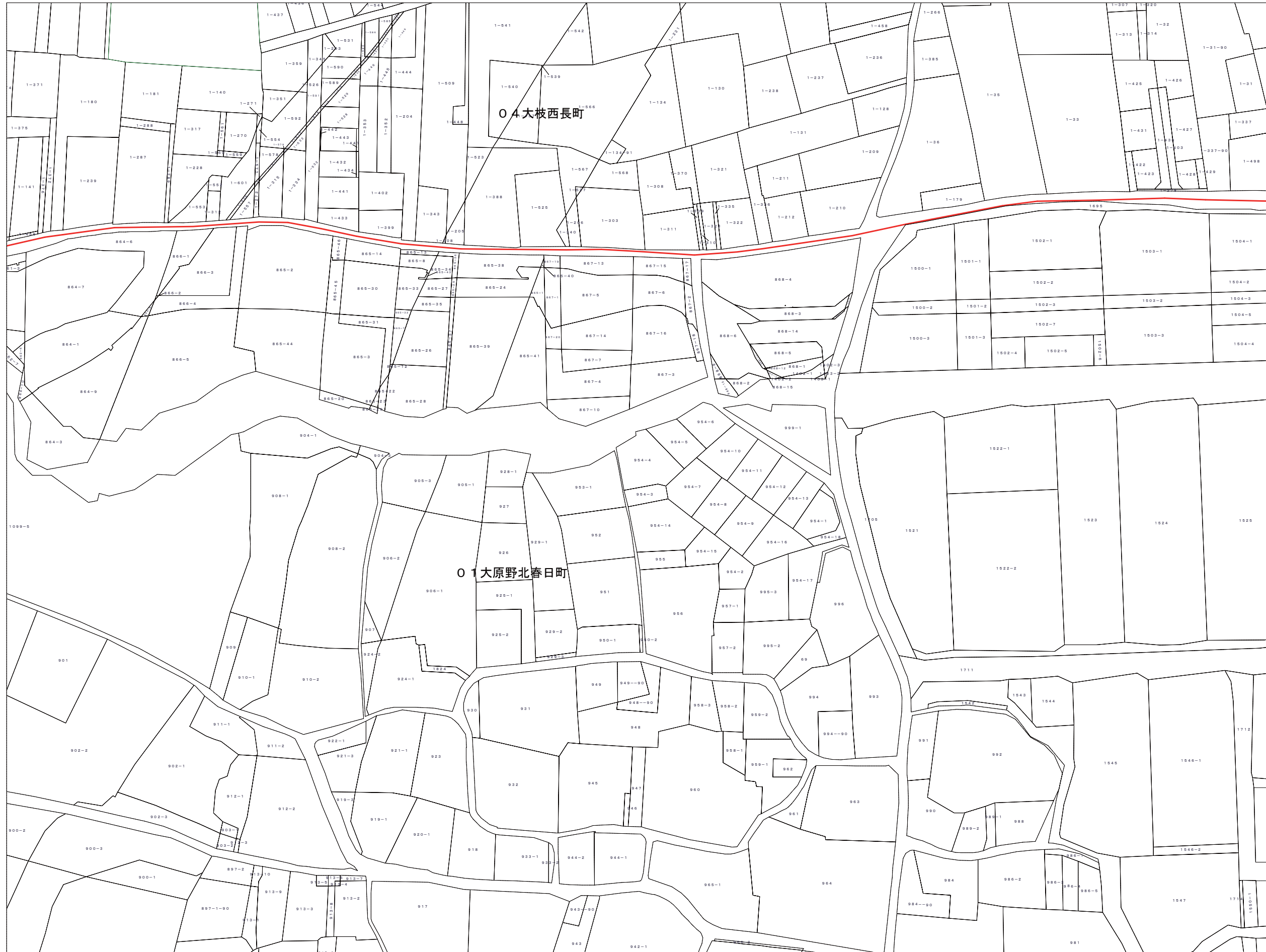
この図面は課税のために作成した図面です。権利関係等の根拠になるものではありません。




	214-12	214-13	西 京 区 洛 西
	214-17	214-18	
214-21	214-22	214-23	



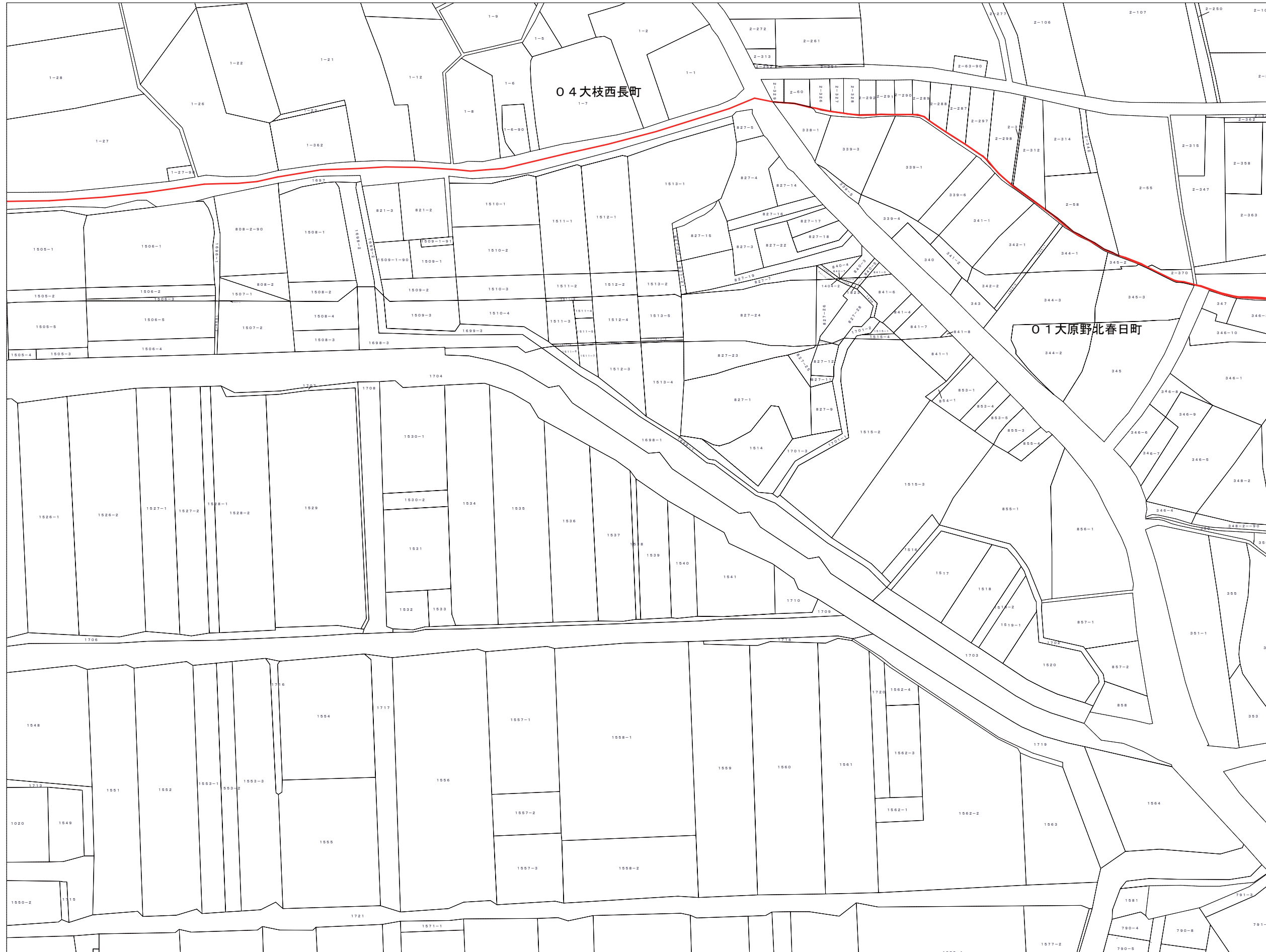
この図面は課税のために作成した図面です。権利関係等の根拠になるものではありません。




214-12	214-13	214-14	西 京 区 洛 西
214-17	214-18	214-19	
214-22	214-23	214-24	



この図面は課税のために作成した図面です。権利関係等の根拠になるものではありません。




214-13	214-14	214-15	西 京 区 洛 西
214-18	214-19	214-20	
214-23	214-24	214-25	



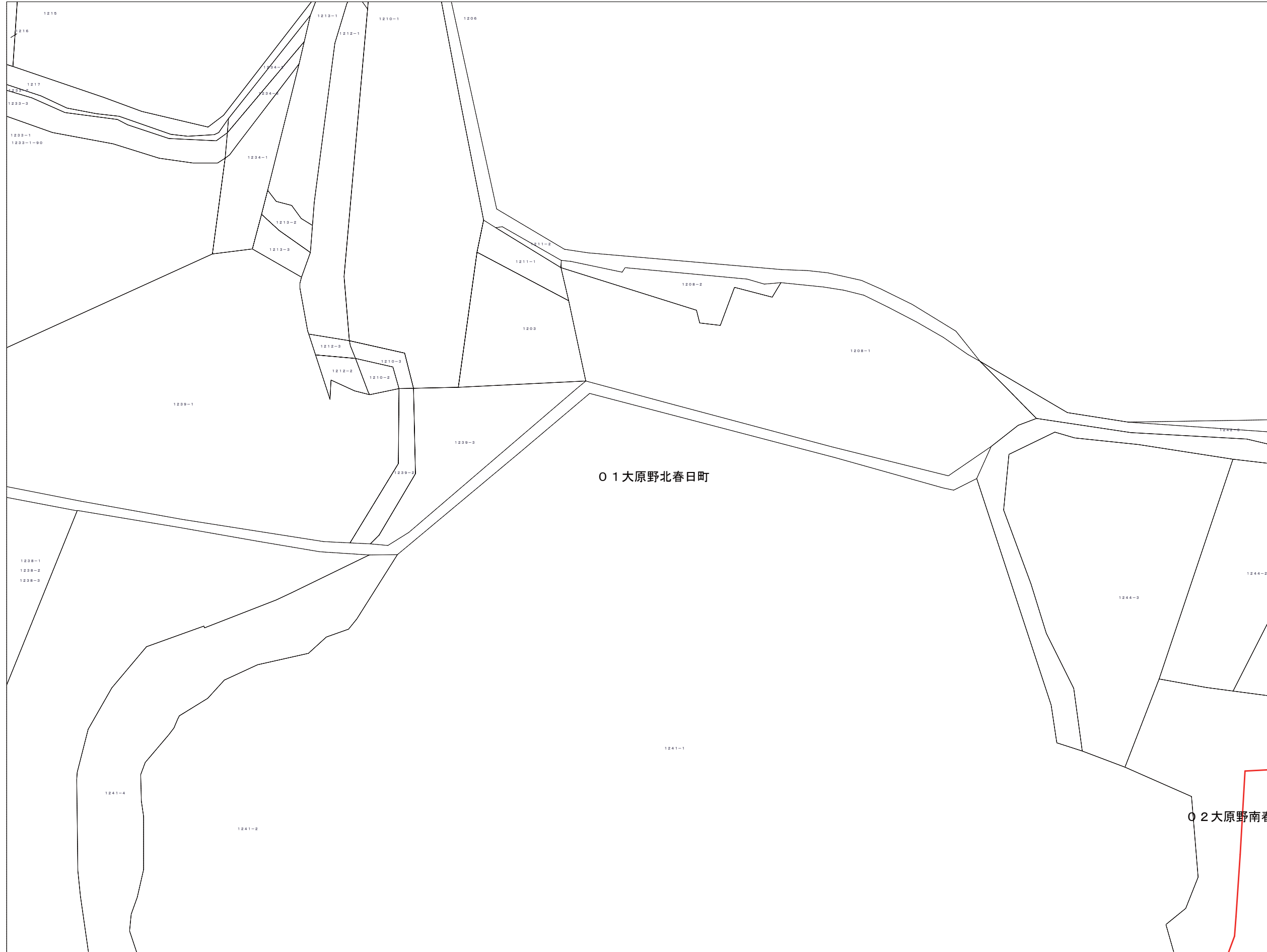
この図面は課税のために作成した図面です。権利関係等の根拠になるものではありません。




214-14	214-15	215-11	西京区 洛西
214-19	214-20	215-16	
214-24	214-25	215-21	



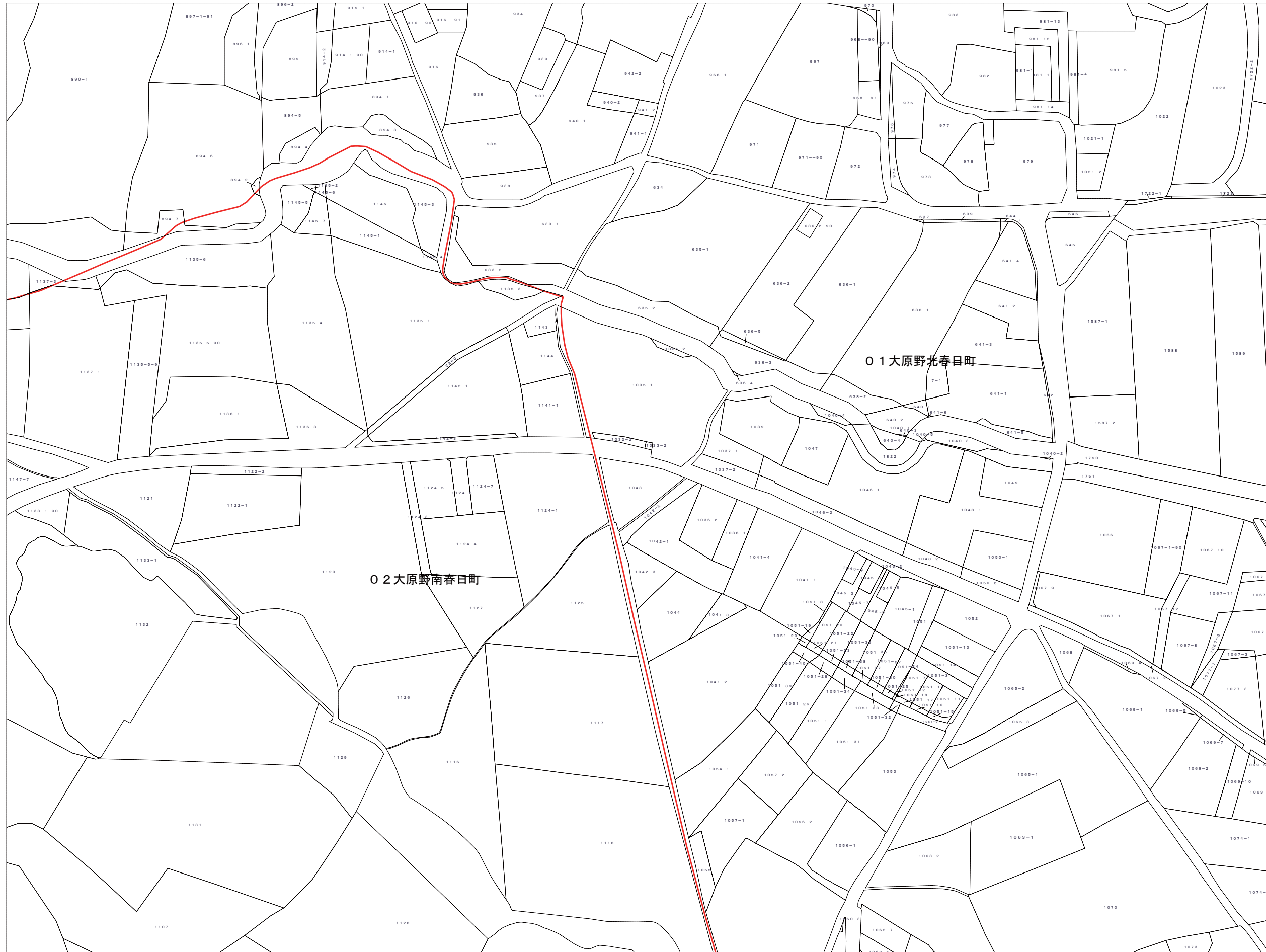
この図面は課税のために作成した図面です。権利関係等の根拠になるものではありません。




		214-17	西 京 区 洛 西
	214-21	214-22	
	226-1	226-2	



この図面は課税のために作成した図面です。権利関係等の根拠になるものではありません。



214-17	214-18	214-19	西 京 区 洛 西
214-22	214-23	214-24	
226-2	226-3	226-4	



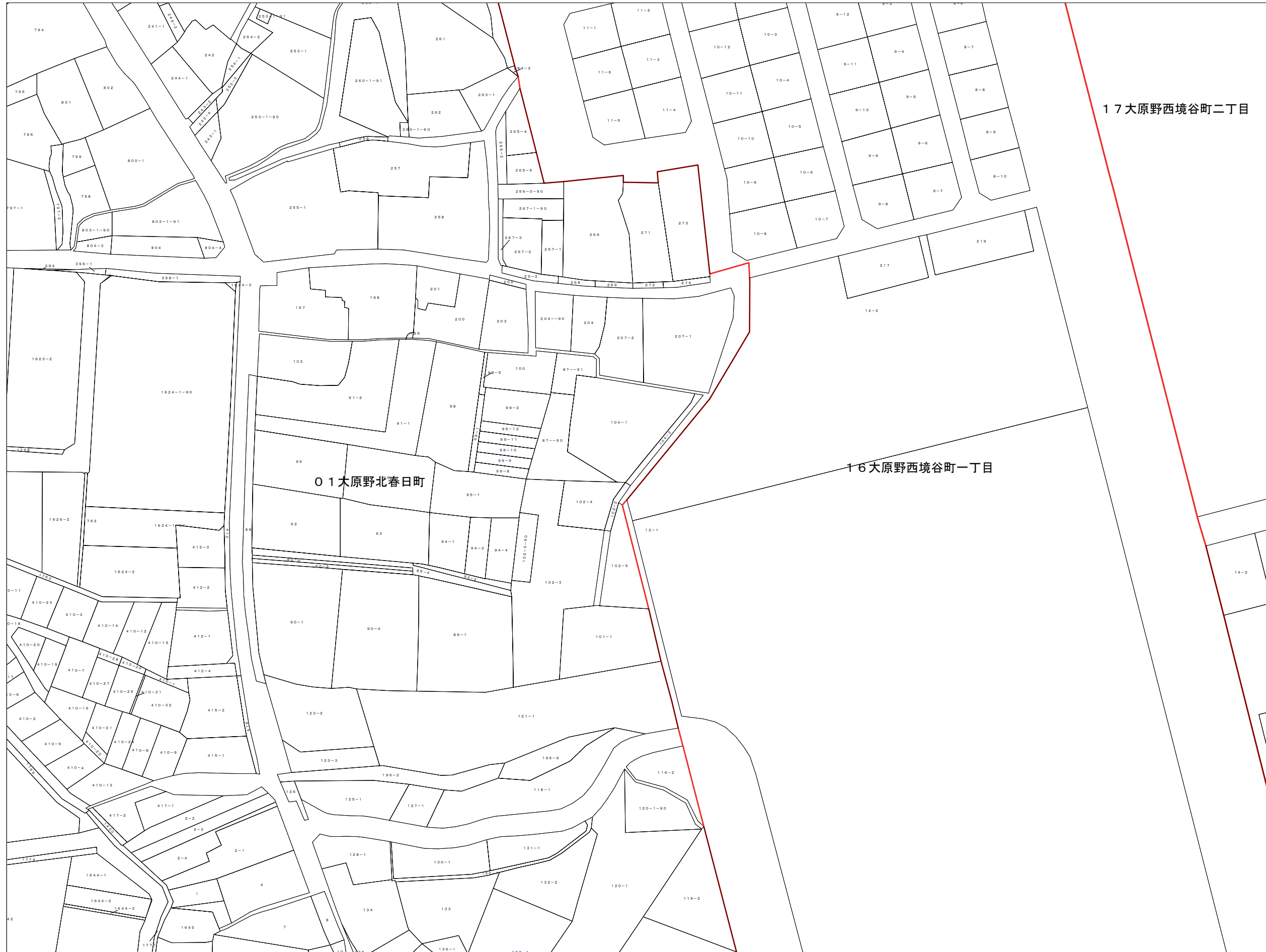
この図面は課税のために作成した図面です。権利関係等の根拠になるものではありません。




214-18	214-19	214-20	西 京 区 洛 西
214-23	214-24	214-25	
226-3	226-4	226-5	



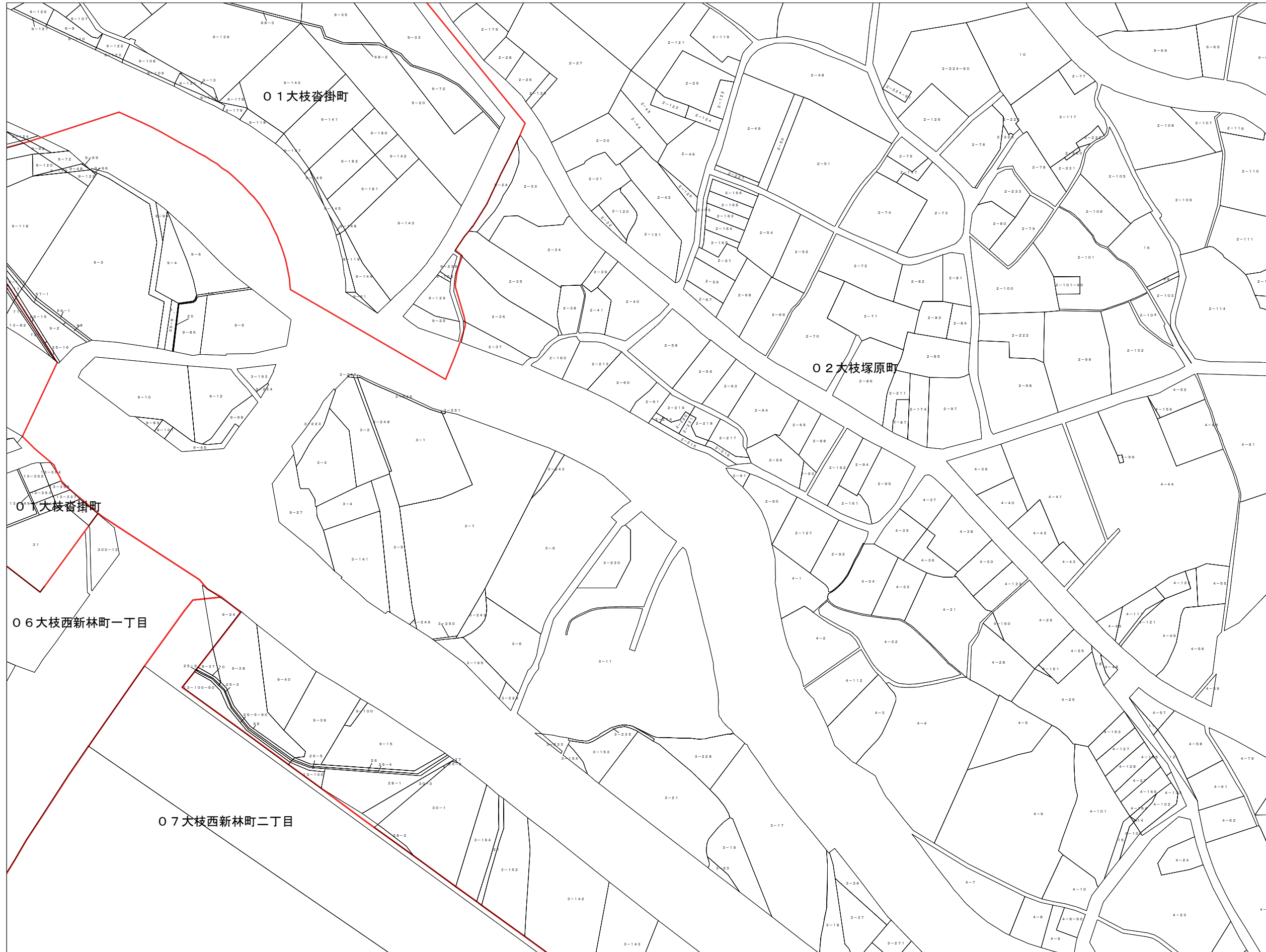
この図面は課税のために作成した図面です。権利関係等の根拠になるものではありません。




214-19	214-20	215-16	西 京 区 洛 西
214-24	214-25	215-21	
226-4	226-5	227-1	



この図面は課税のために作成した図面です。権利関係等の根拠になるものではありません。




202-25	203-21	203-22	西京区 洛西
214-5	215-1	215-2	
214-10	215-6	215-7	



この図面は課税のために作成した図面です。権利関係等の根拠になるものではありません。




203-21	203-22	203-23	西 京 区 洛 西
215-1	215-2	215-3	
215-6	215-7	215-8	



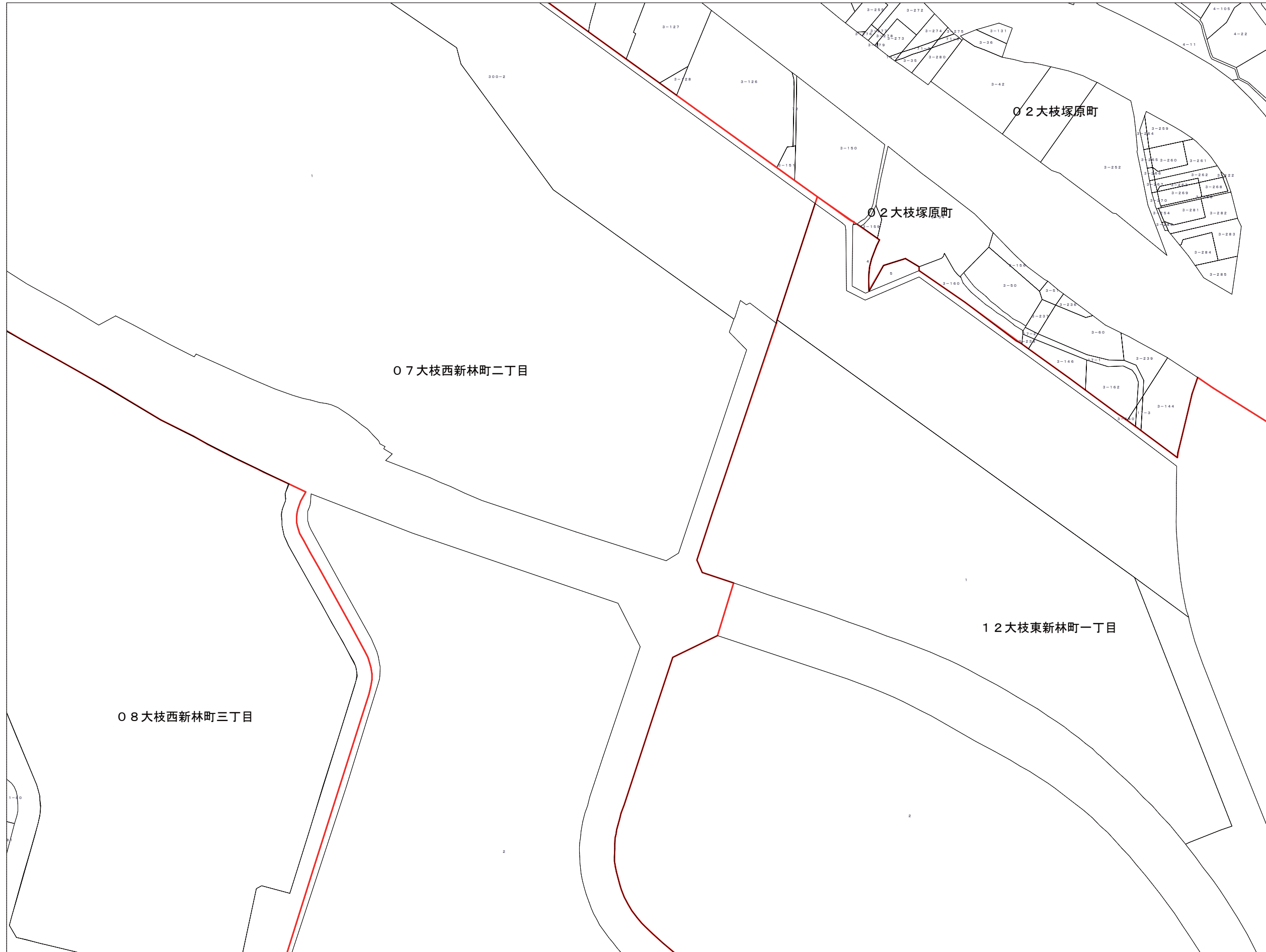
この図面は課税のために作成した図面です。権利関係等の根拠になるものではありません。




203-22	203-23	203-24	西 京 区 洛 西
215-2	215-3	215-4	
215-7	215-8	215-9	



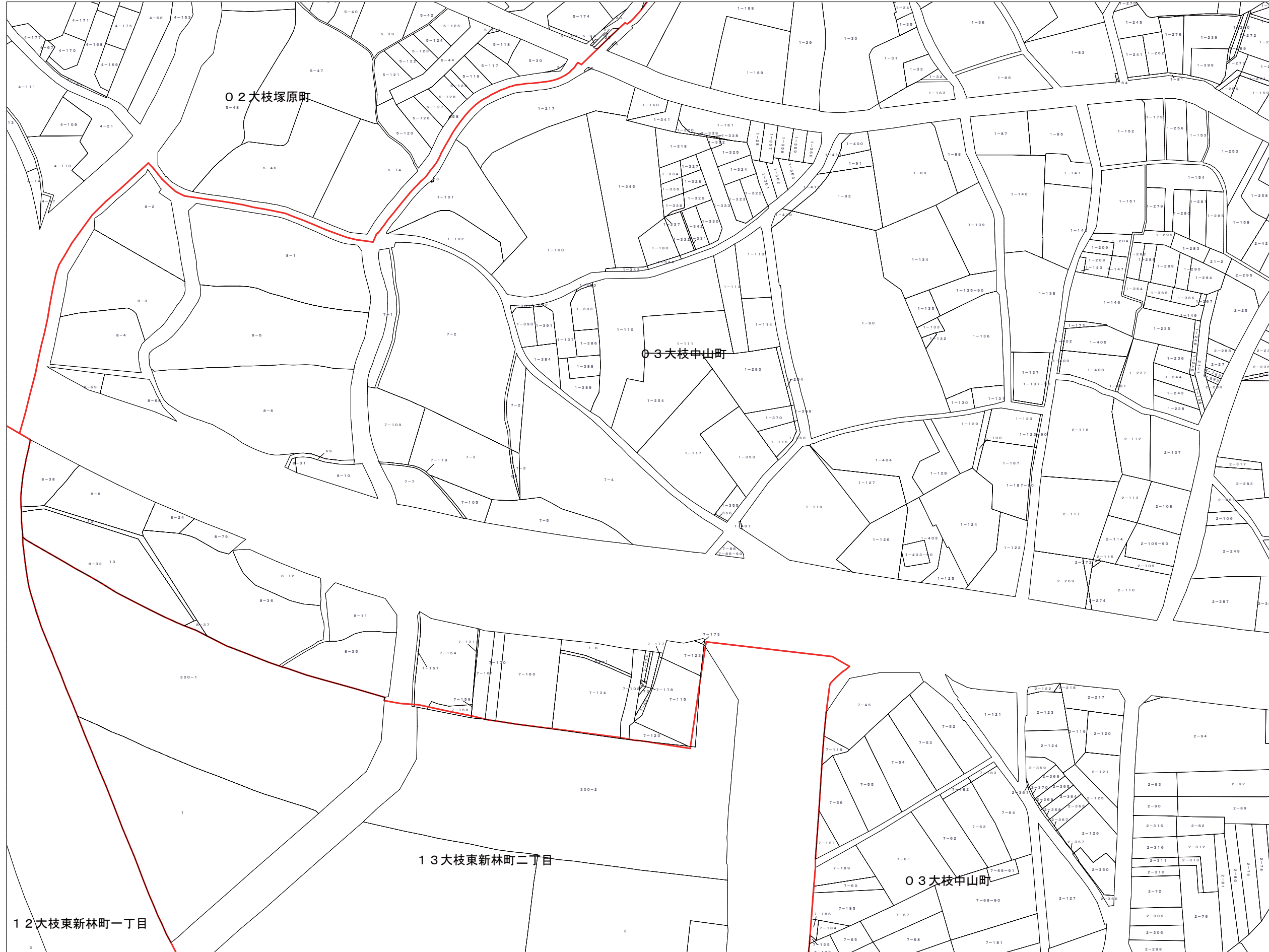
この図面は課税のために作成した図面です。権利関係等の根拠になるものではありません。




214-5	215-1	215-2	西 京 区 洛 西
214-10	215-6	215-7	
214-15	215-11	215-12	



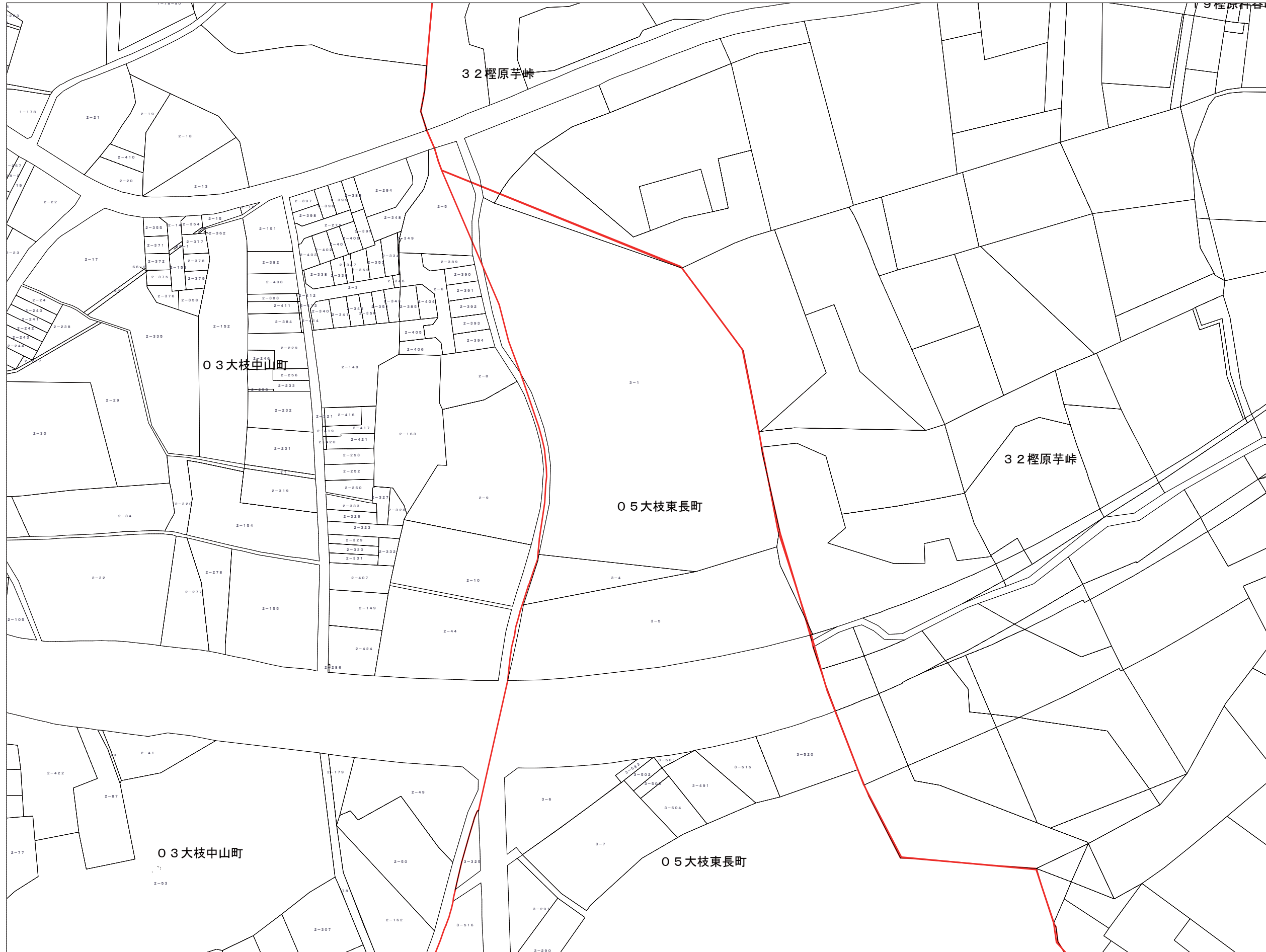
この図面は課税のために作成した図面です。権利関係等の根拠になるものではありません。




215-1	215-2	215-3	西 京 区 洛 西
215-6	215-7	215-8	
215-11	215-12	215-13	



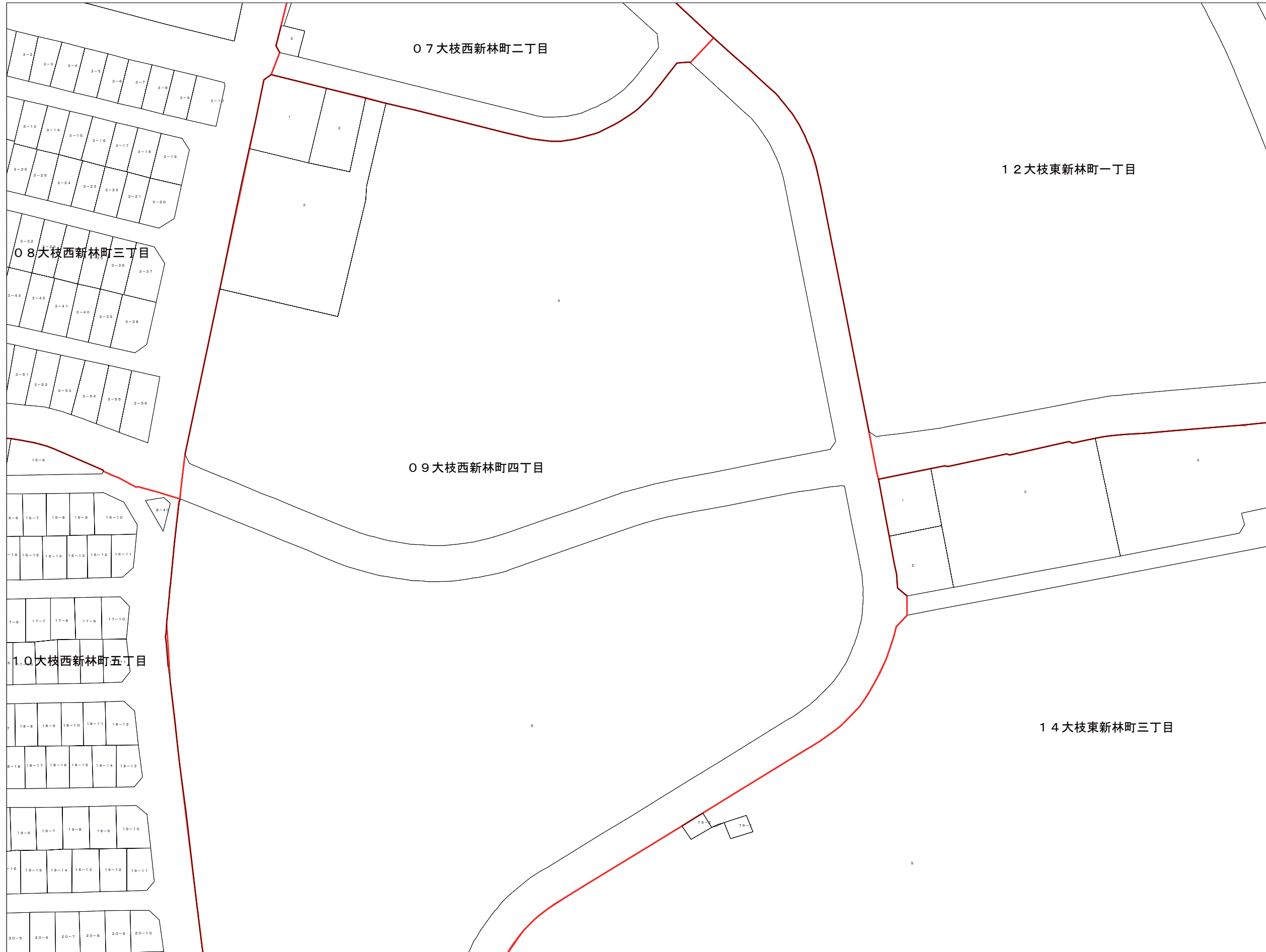
この図面は課税のために作成した図面です。権利関係等の根拠になるものではありません。




215-2	215-3	215-4	西京区 洛西
215-7	215-8	215-9	
215-12	215-13	215-14	



この図面は課税のために作成した図面です。権利関係等の根拠になるものではありません。




214-10	215-6	215-7	西 京 区 洛 西
214-15	215-11	215-12	
214-20	215-16	215-17	



この図面は課税のために作成した図面です。権利関係等の根拠になるものではありません。




215-6	215-7	215-8	西 京 区 洛 西
215-11	215-12	215-13	
215-16	215-17	215-18	



この図面は課税のために作成した図面です。権利関係等の根拠になるものではありません。




215-7	215-8	215-9	西京区 洛西
215-12	215-13	215-14	
215-17	215-18	215-19	



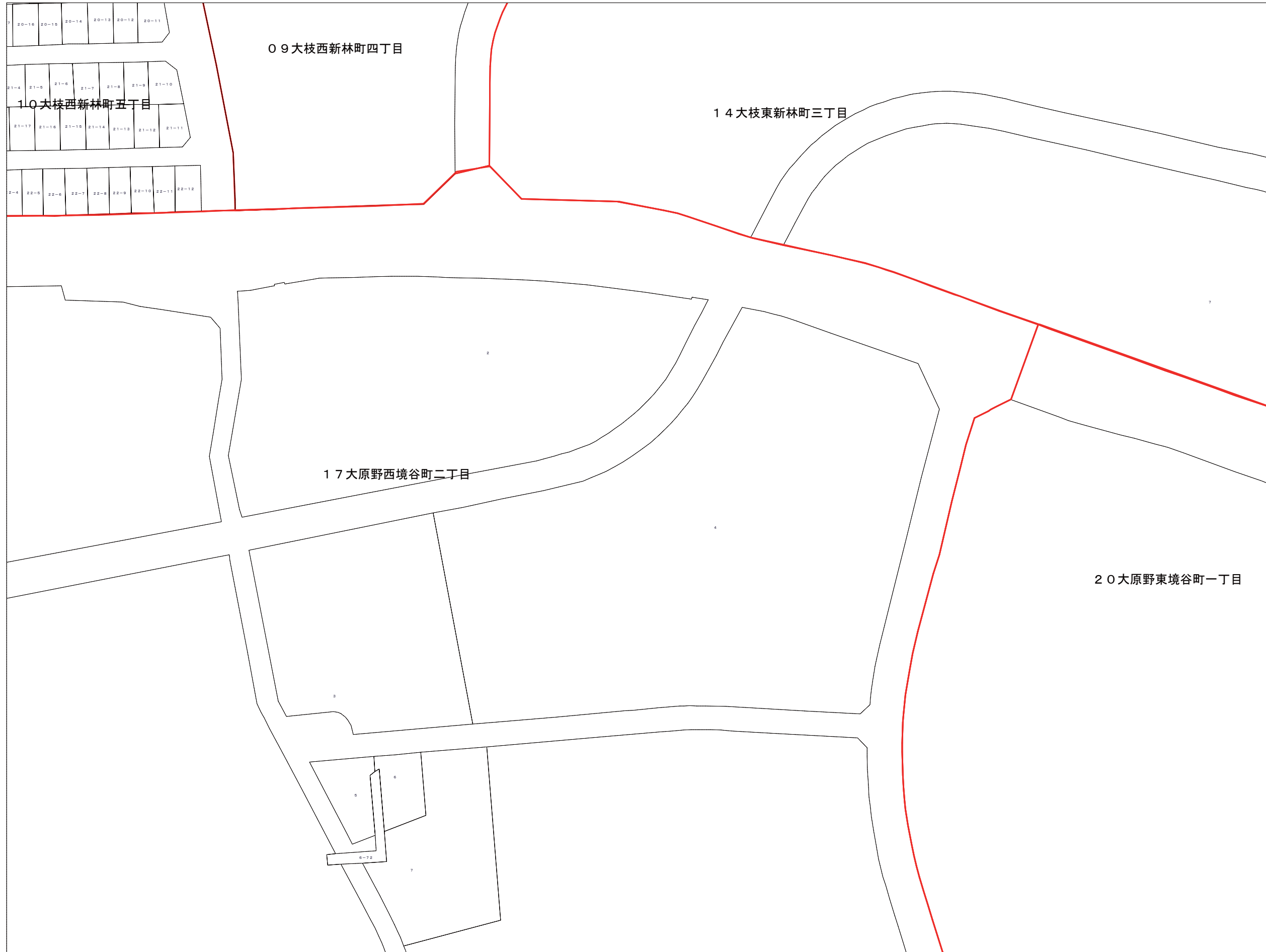
この図面は課税のために作成した図面です。権利関係等の根拠になるものではありません。




215-8	215-9	215-10	西 京 区 洛 西
215-13	215-14	215-15	
215-18	215-19	215-20	



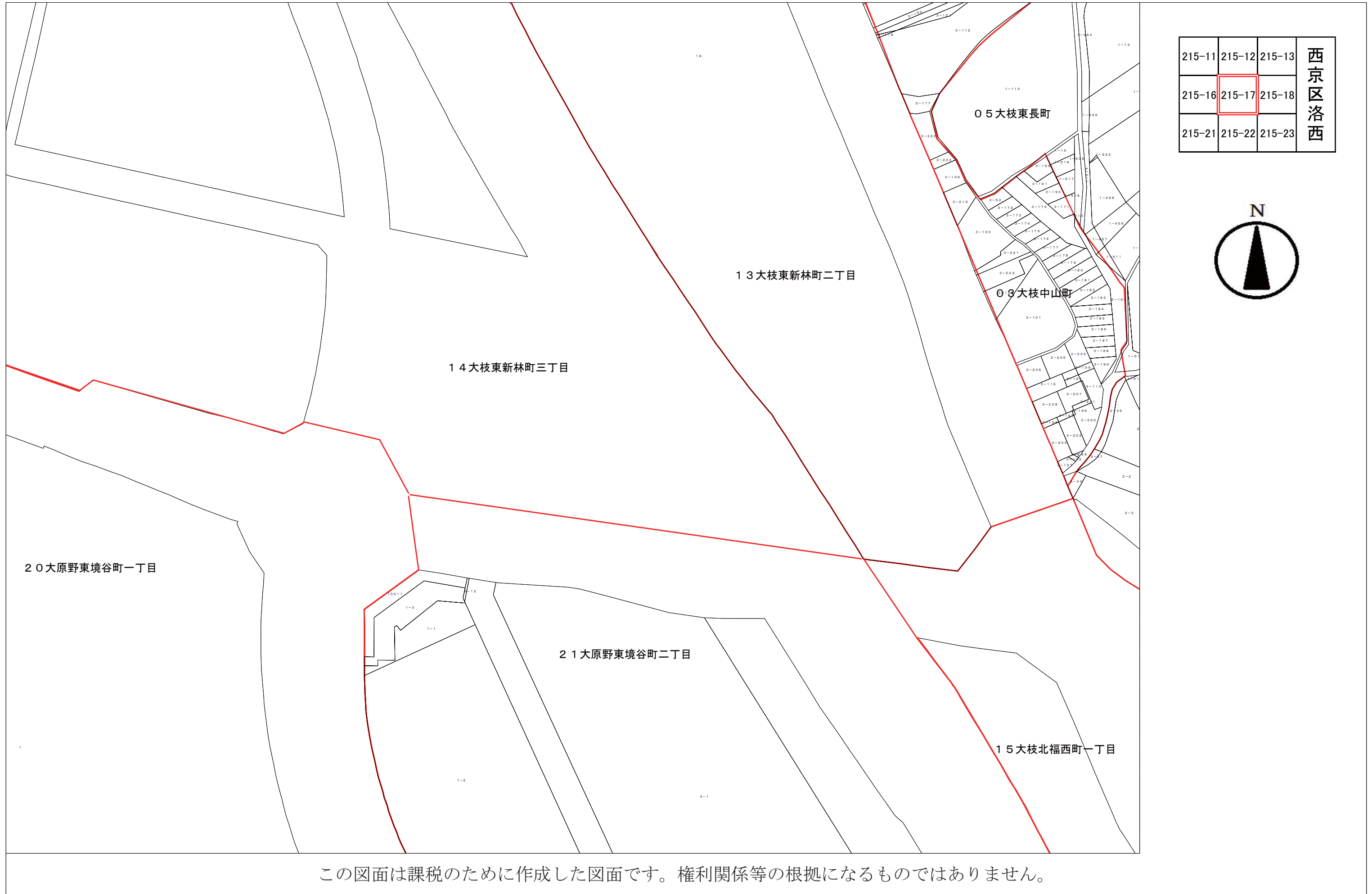
この図面は課税のために作成した図面です。権利関係等の根拠になるものではありません。



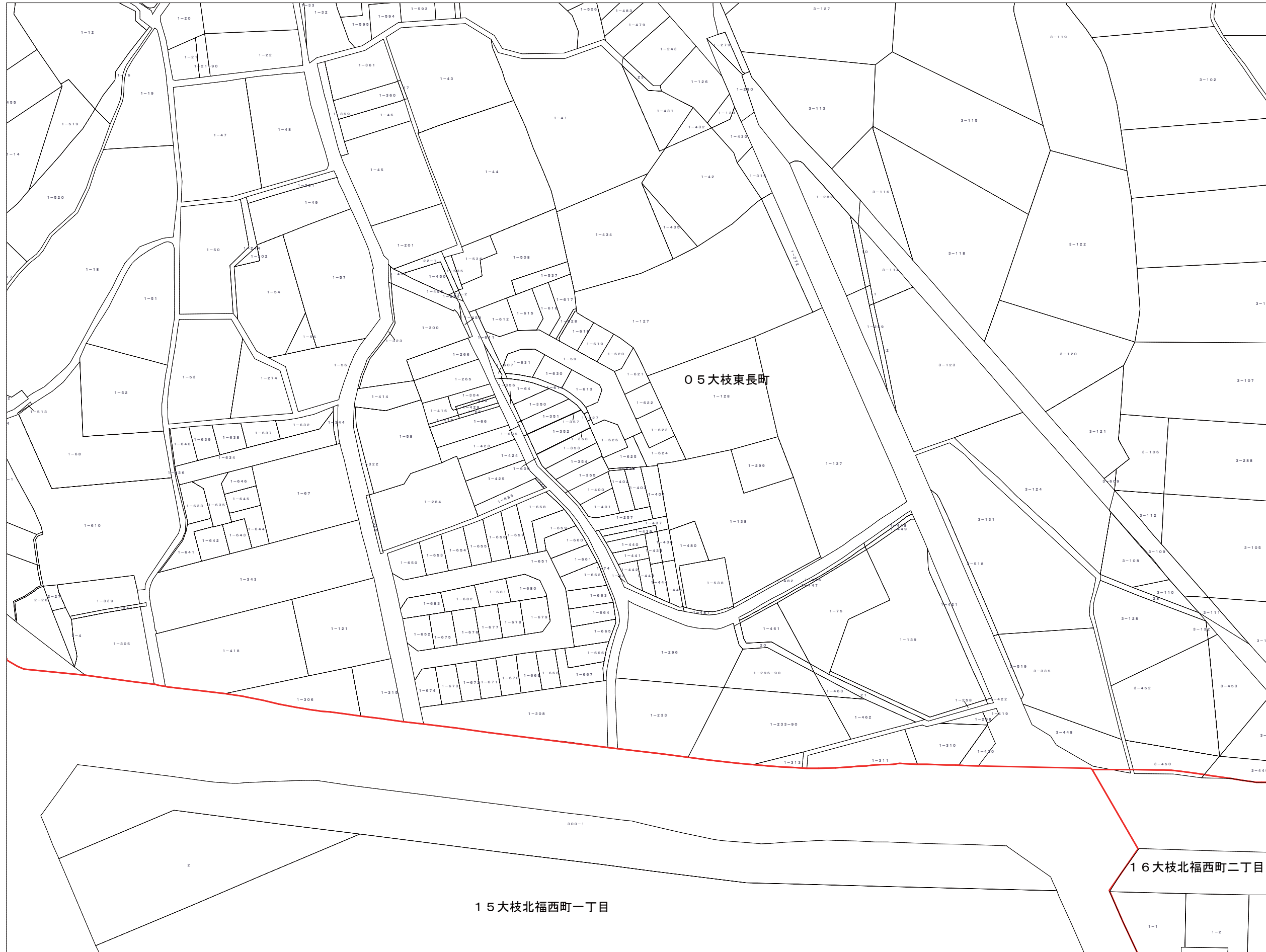
214-15	215-11	215-12	西 京 区 洛 西
214-20	215-16	215-17	
214-25	215-21	215-22	




この図面は課税のために作成した図面です。権利関係等の根拠になるものではありません。



この図面は課税のために作成した図面です。権利関係等の根拠になるものではありません。




215-12	215-13	215-14	西 京 区 洛 西
215-17	215-18	215-19	
215-22	215-23	215-24	



この図面は課税のために作成した図面です。権利関係等の根拠になるものではありません。

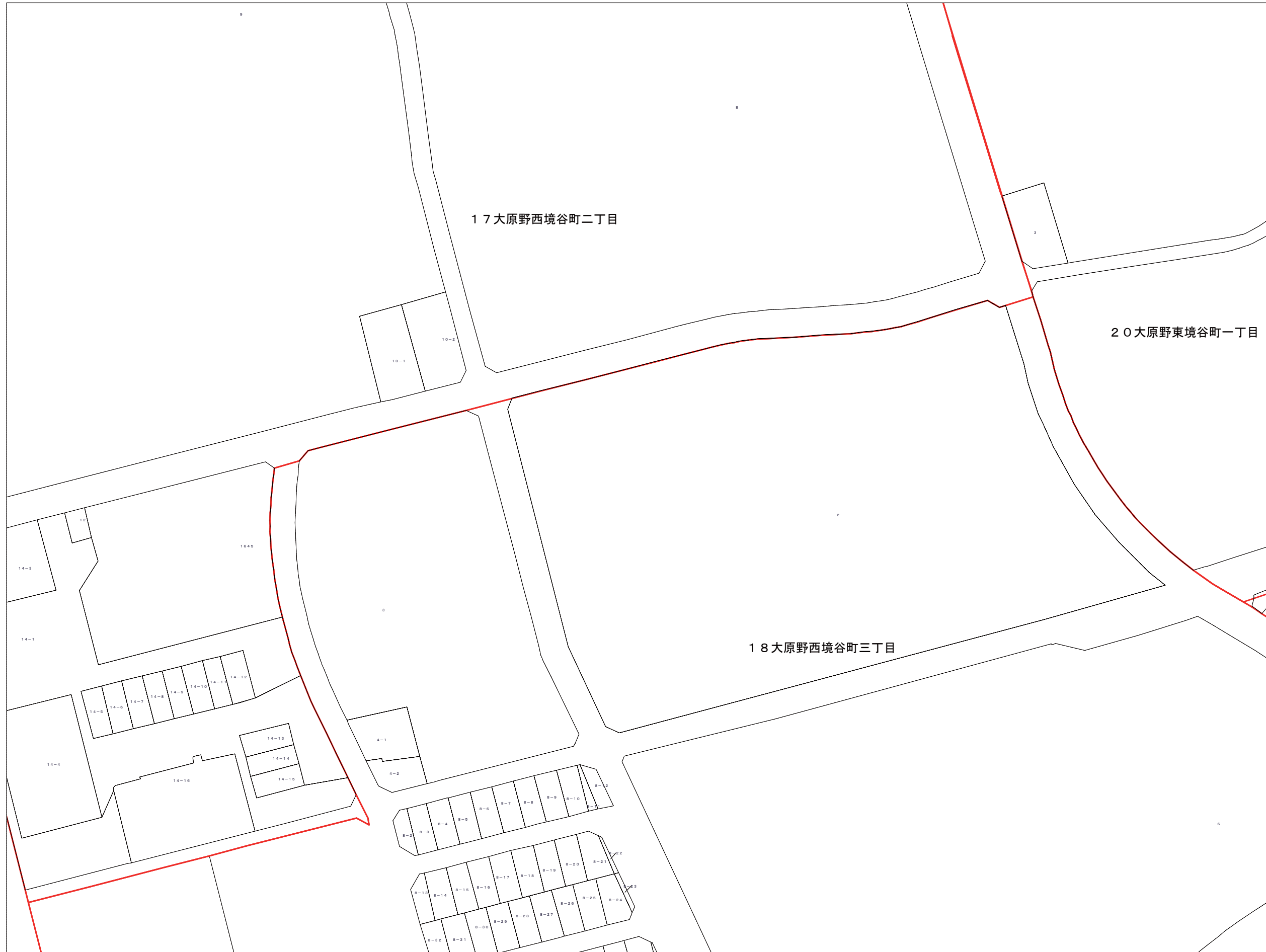



215-13	215-14	215-15	西 京 区 洛 西
215-18	215-19	215-20	
215-23	215-24		



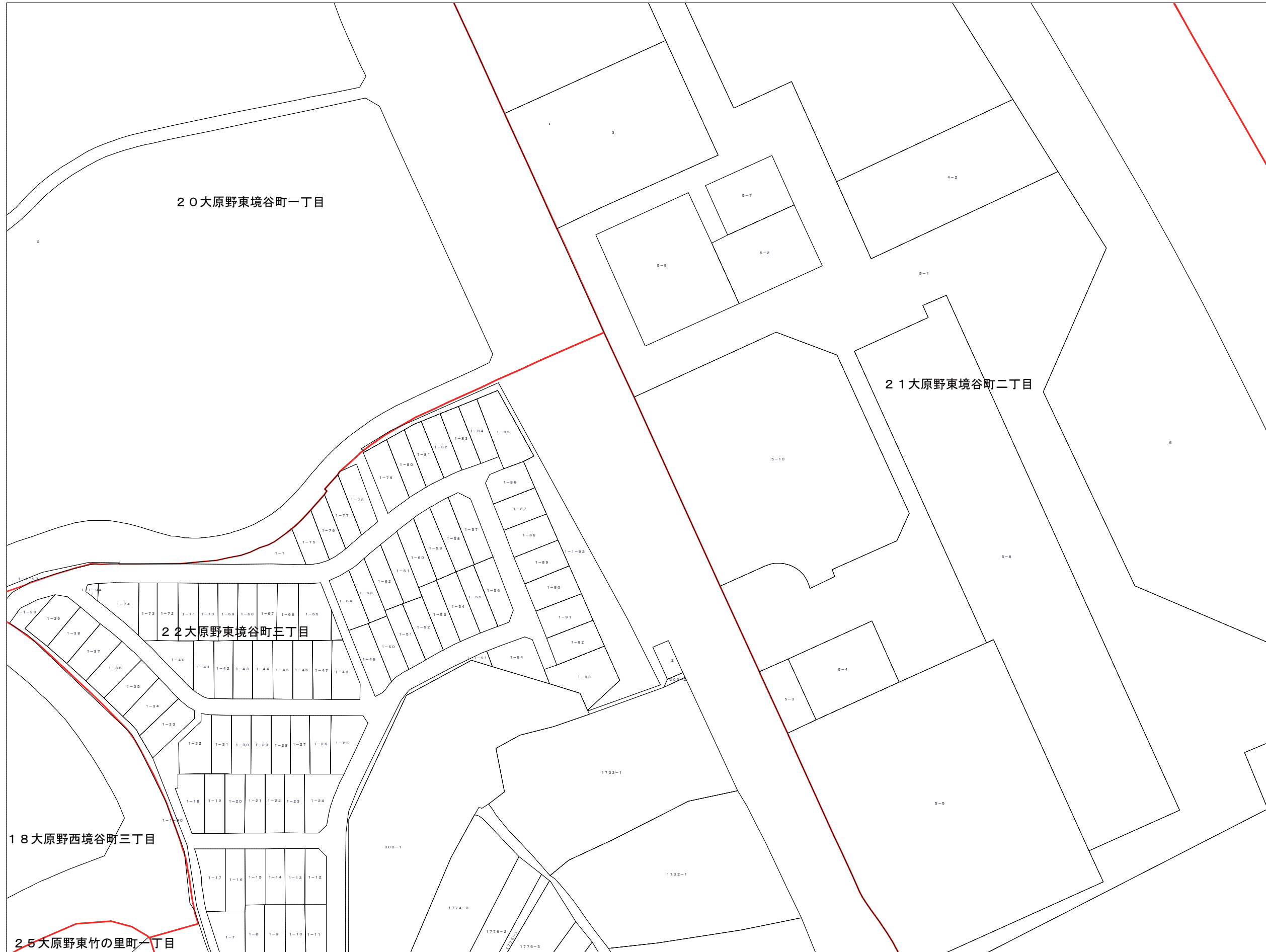

この図面は課税のために作成した図面です。権利関係等の根拠になるものではありません。

214-20	215-16	215-17	西 京 区 洛 西
214-25	215-21	215-22	
226-5	227-1	227-2	



この図面は課税のために作成した図面です。権利関係等の根拠になるものではありません。


215-16	215-17	215-18	西 京 区 洛 西
215-21	215-22	215-23	
227-1	227-2	227-3	



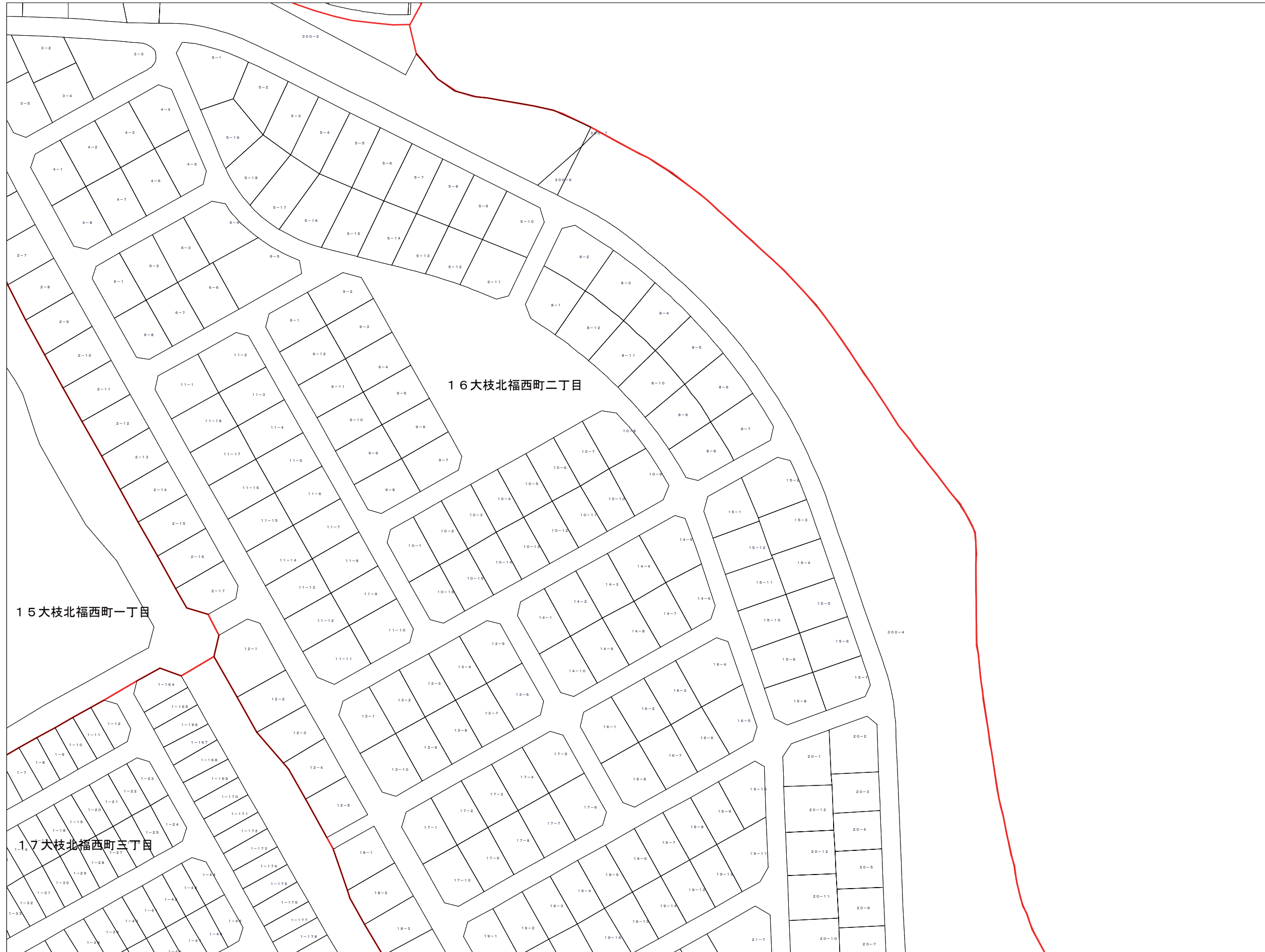
この図面は課税のために作成した図面です。権利関係等の根拠になるものではありません。




215-17	215-18	215-19	西 京 区 洛 西
215-22	215-23	215-24	
227-2	227-3	227-4	




この図面は課税のために作成した図面です。権利関係等の根拠になるものではありません。




215-18	215-19	215-20	西京区 洛西
215-23	215-24		
227-3	227-4		



この図面は課税のために作成した図面です。権利関係等の根拠になるものではありません。




			西 京 区 洛 西
	224-10		
	224-15	225-11	



この図面は課税のために作成した図面です。権利関係等の根拠になるものではありません。




	224-10		西 京 区 洛 西
	224-15	225-11	



この図面は課税のために作成した図面です。権利関係等の根拠になるものではありません。




224-10			西 京 区 洛 西
224-15	225-11		



この図面は課税のために作成した図面です。権利関係等の根拠になるものではありません。

			西 京 区 洛 西
	225-20	226-16	
	225-25	226-21	



この図面は課税のために作成した図面です。権利関係等の根拠になるものではありません。




	225-20	226-16	西 京 区 洛 西
	225-25	226-21	
	238-5	239-1	



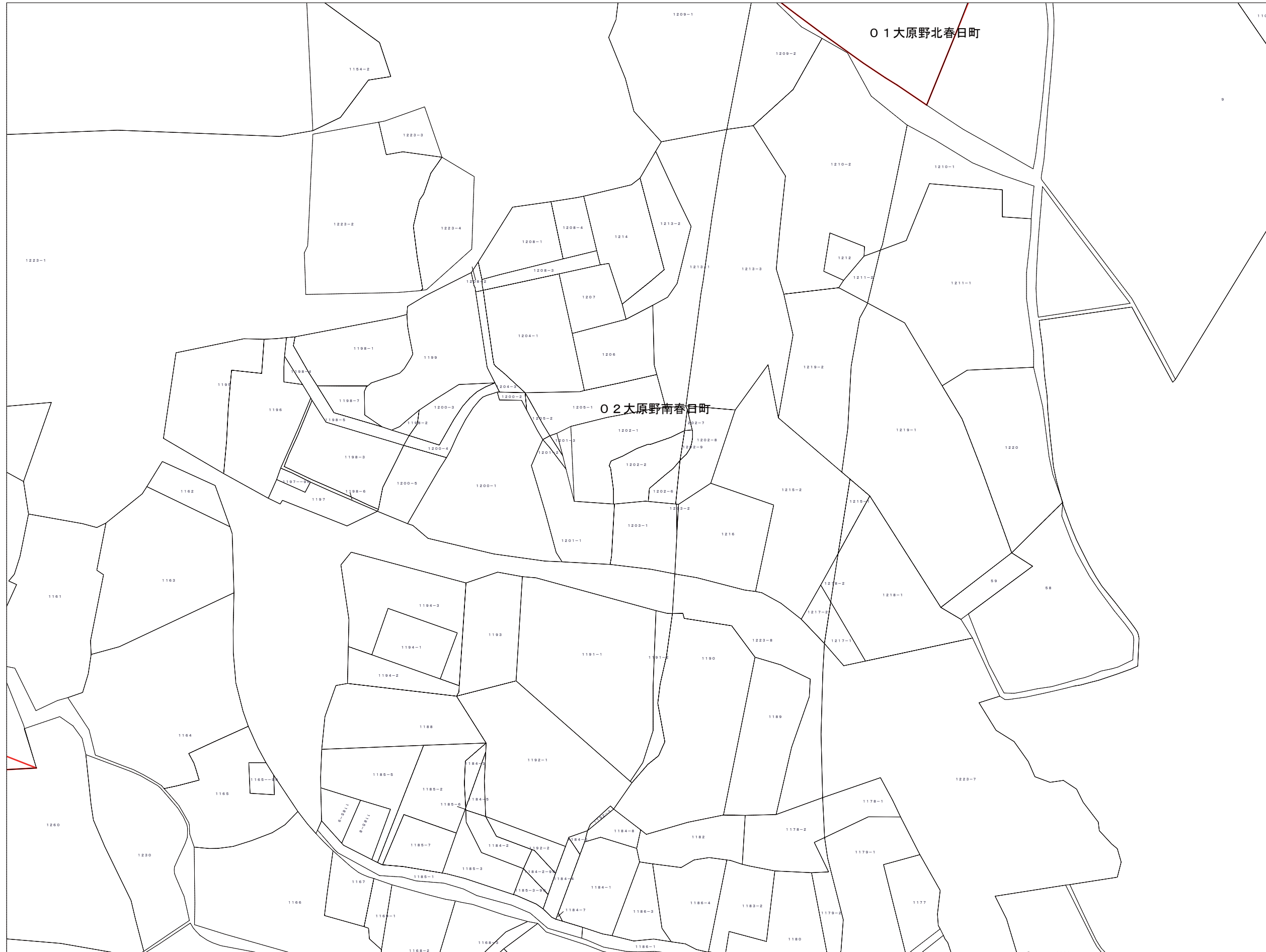
この図面は課税のために作成した図面です。権利関係等の根拠になるものではありません。




	214-21	214-22	西 京 区 洛 西
	226-1	226-2	
	226-6	226-7	



この図面は課税のために作成した図面です。権利関係等の根拠になるものではありません。




214-21	214-22	214-23	西 京 区 洛 西
226-1	226-2	226-3	
226-6	226-7	226-8	



この図面は課税のために作成した図面です。権利関係等の根拠になるものではありません。




214-22	214-23	214-24	西 京 区 洛 西
226-2	226-3	226-4	
226-7	226-8	226-9	



この図面は課税のために作成した図面です。権利関係等の根拠になるものではありません。




214-23	214-24	214-25	西京区 洛西
226-3	226-4	226-5	
226-8	226-9	226-10	



この図面は課税のために作成した図面です。権利関係等の根拠になるものではありません。



214-24	214-25	215-21	西 京 区 洛 西
226-4	226-5	227-1	
226-9	226-10	227-6	



この図面は課税のために作成した図面です。権利関係等の根拠になるものではありません。




	226-1	226-2	西京区 洛西
	226-6	226-7	
		226-12	



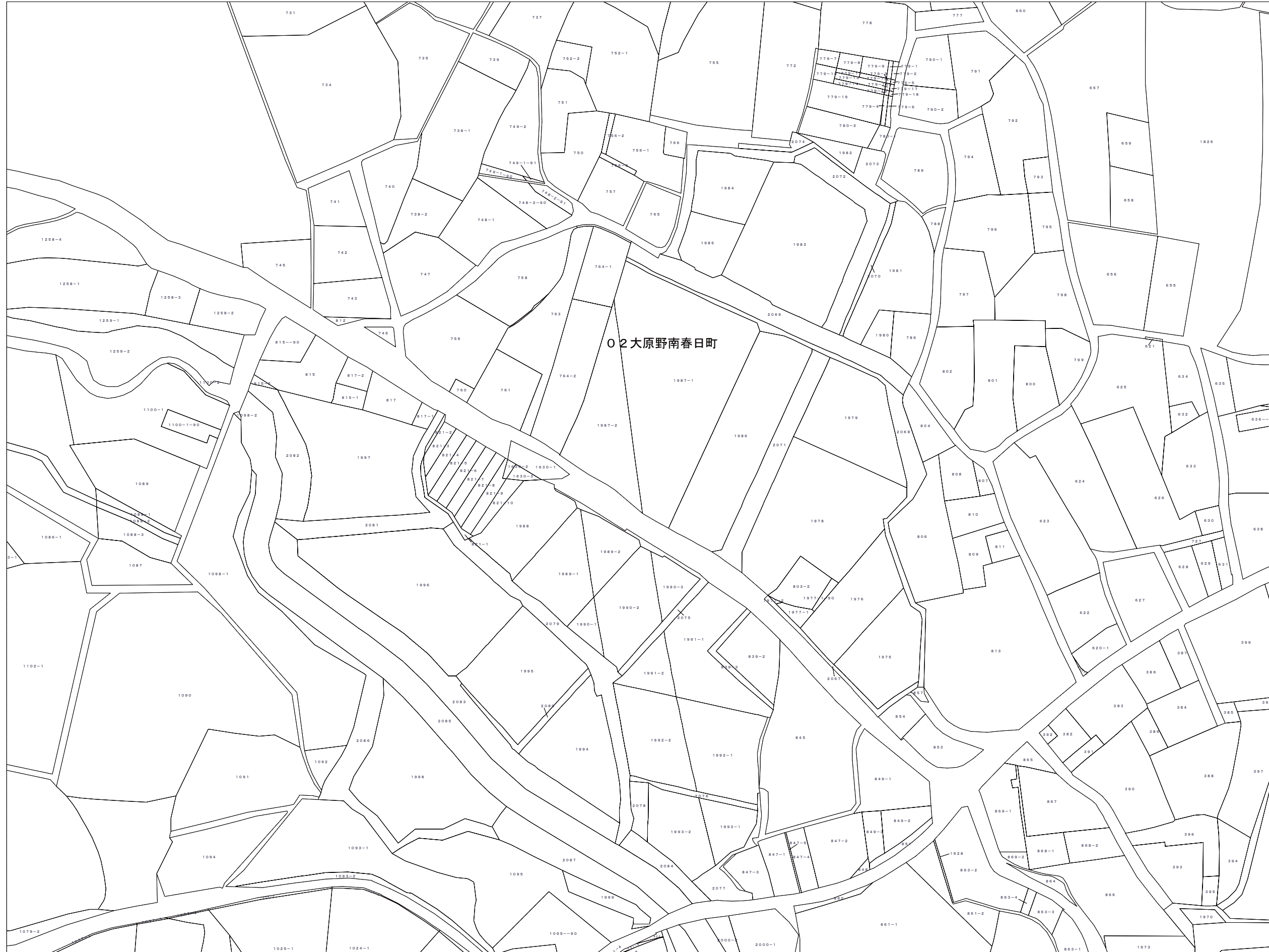
この図面は課税のために作成した図面です。権利関係等の根拠になるものではありません。




226-1	226-2	226-3	西 京 区 洛 西
226-6	226-7	226-8	
	226-12	226-13	



この図面は課税のために作成した図面です。権利関係等の根拠になるものではありません。




226-2	226-3	226-4	西 京 区 洛 西
226-7	226-8	226-9	
226-12	226-13	226-14	



この図面は課税のために作成した図面です。権利関係等の根拠になるものではありません。




226-3	226-4	226-5	西 京 区 洛 西
226-8	226-9	226-10	
226-13	226-14	226-15	



この図面は課税のために作成した図面です。権利関係等の根拠になるものではありません。



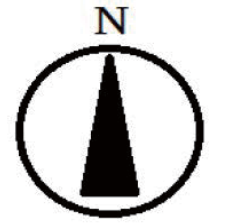
226-4	226-5	227-1	西 京 区 洛 西
226-9	226-10	227-6	
226-14	226-15	227-11	



この図面は課税のために作成した図面です。権利関係等の根拠になるものではありません。




226-6	226-7	226-8	西 京 区 洛 西
	226-12	226-13	
226-16	226-17	226-18	



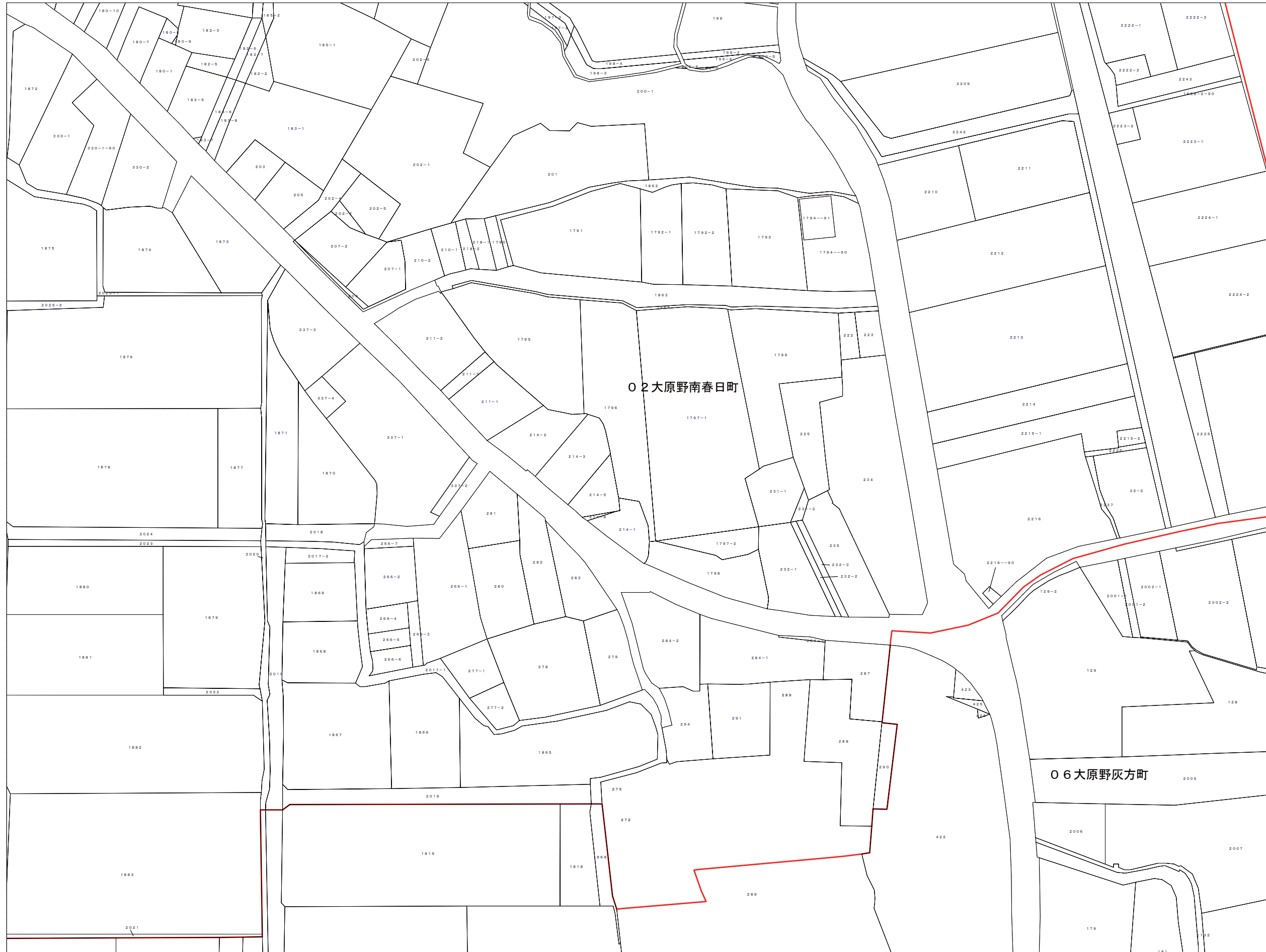
この図面は課税のために作成した図面です。権利関係等の根拠になるものではありません。




226-7	226-8	226-9	西 京 区 洛 西
226-12	226-13	226-14	
226-17	226-18	226-19	



この図面は課税のために作成した図面です。権利関係等の根拠になるものではありません。




226-9	226-10	227-6	西 京 区 洛 西
226-14	226-15	227-11	
226-19	226-20	227-16	

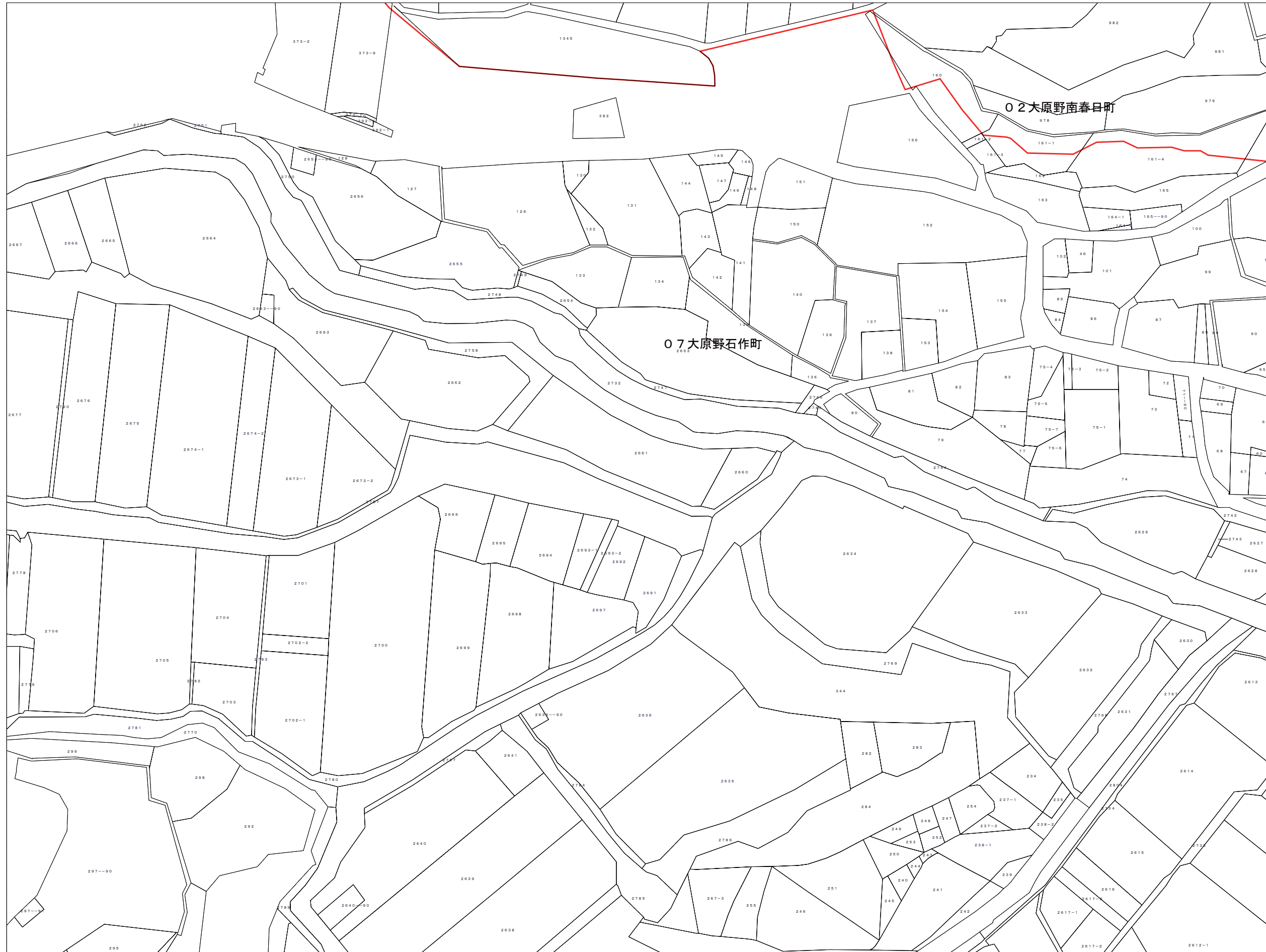


この図面は課税のために作成した図面です。権利関係等の根拠になるものではありません。


		226-12	西 京 区 洛 西
225-20	226-16	226-17	
225-25	226-21	226-22	



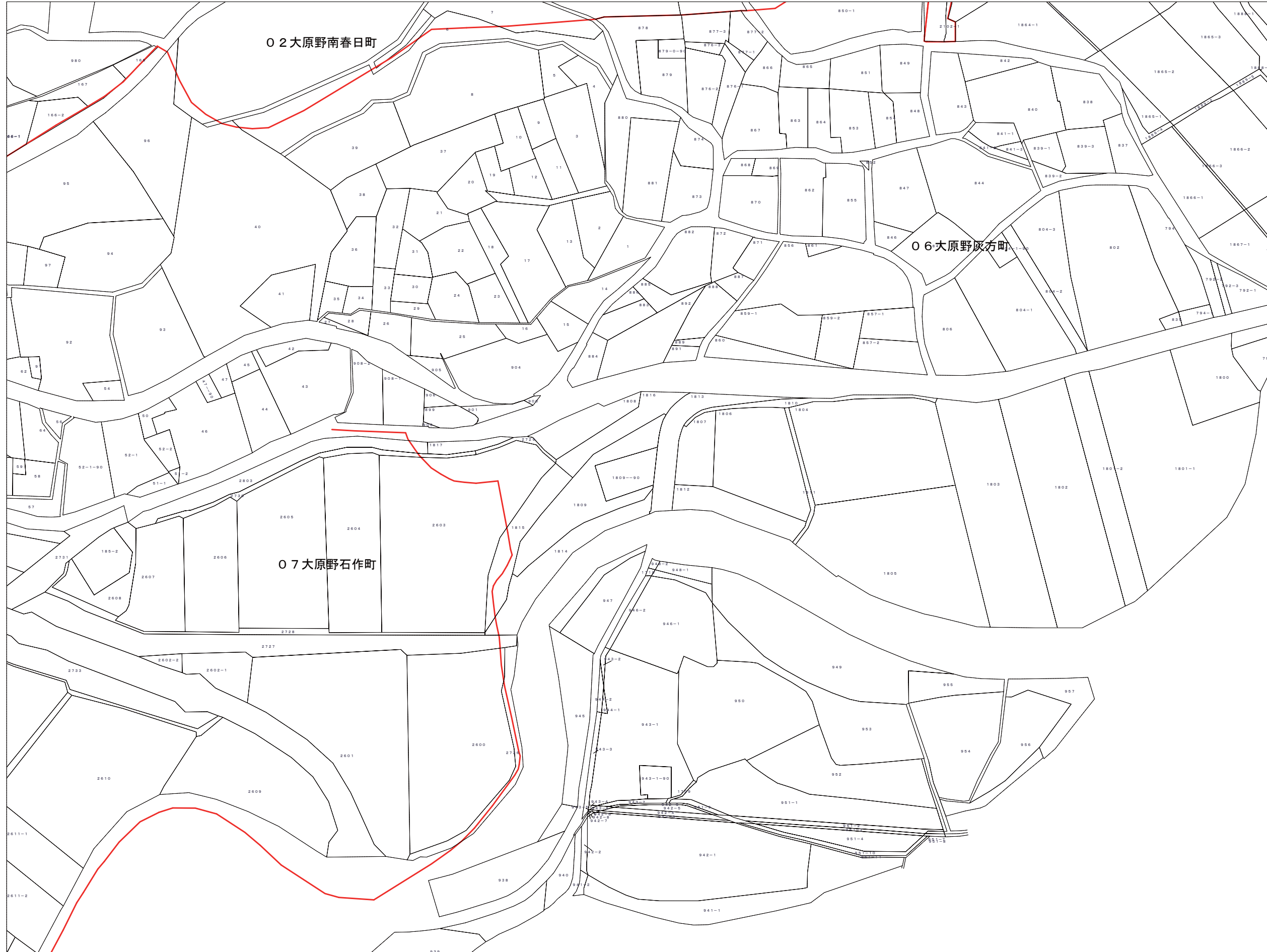
この図面は課税のために作成した図面です。権利関係等の根拠になるものではありません。




	226-12	226-13	西京区 洛西
226-16	226-17	226-18	
226-21	226-22	226-23	



この図面は課税のために作成した図面です。権利関係等の根拠になるものではありません。




226-12	226-13	226-14	西 京 区 洛 西
226-17	226-18	226-19	
226-22	226-23	226-24	



この図面は課税のために作成した図面です。権利関係等の根拠になるものではありません。




226-13	226-14	226-15	西 京 区 洛 西
226-18	226-19	226-20	
226-23	226-24	226-25	



この図面は課税のために作成した図面です。権利関係等の根拠になるものではありません。




226-14	226-15	227-11	西 京 区 洛 西
226-19	226-20	227-16	
226-24	226-25	227-21	



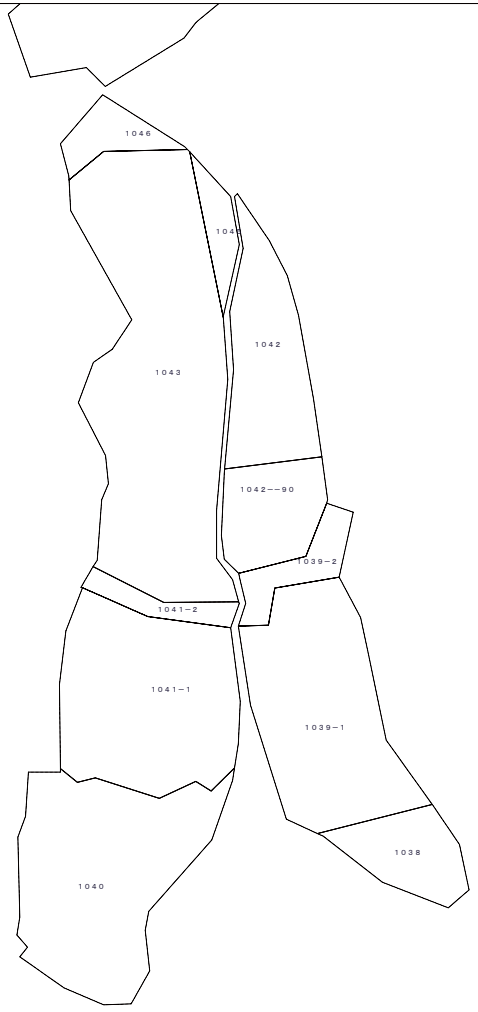
この図面は課税のために作成した図面です。権利関係等の根拠になるものではありません。




225-20	226-16	226-17	西 京 区 洛 西
225-25	226-21	226-22	
238-5	239-1	239-2	



この図面は課税のために作成した図面です。権利関係等の根拠になるものではありません。




226-17	226-18	226-19	西 京 区 洛 西
226-22	226-23	226-24	
239-2	239-3	239-4	



この図面は課税のために作成した図面です。権利関係等の根拠になるものではありません。




226-18	226-19	226-20	西 京 区 洛 西
226-23	226-24	226-25	
239-3	239-4	239-5	



この図面は課税のために作成した図面です。権利関係等の根拠になるものではありません。




226-19	226-20	227-16	西 京 区 洛 西
226-24	226-25	227-21	
239-4	239-5	240-1	



この図面は課税のために作成した図面です。権利関係等の根拠になるものではありません。




214-25	215-21	215-22	西京区 洛西
226-5	227-1	227-2	
226-10	227-6	227-7	



この図面は課税のために作成した図面です。権利関係等の根拠になるものではありません。




215-21	215-22	215-23	西 京 区 洛 西
227-1	227-2	227-3	
227-6	227-7	227-8	



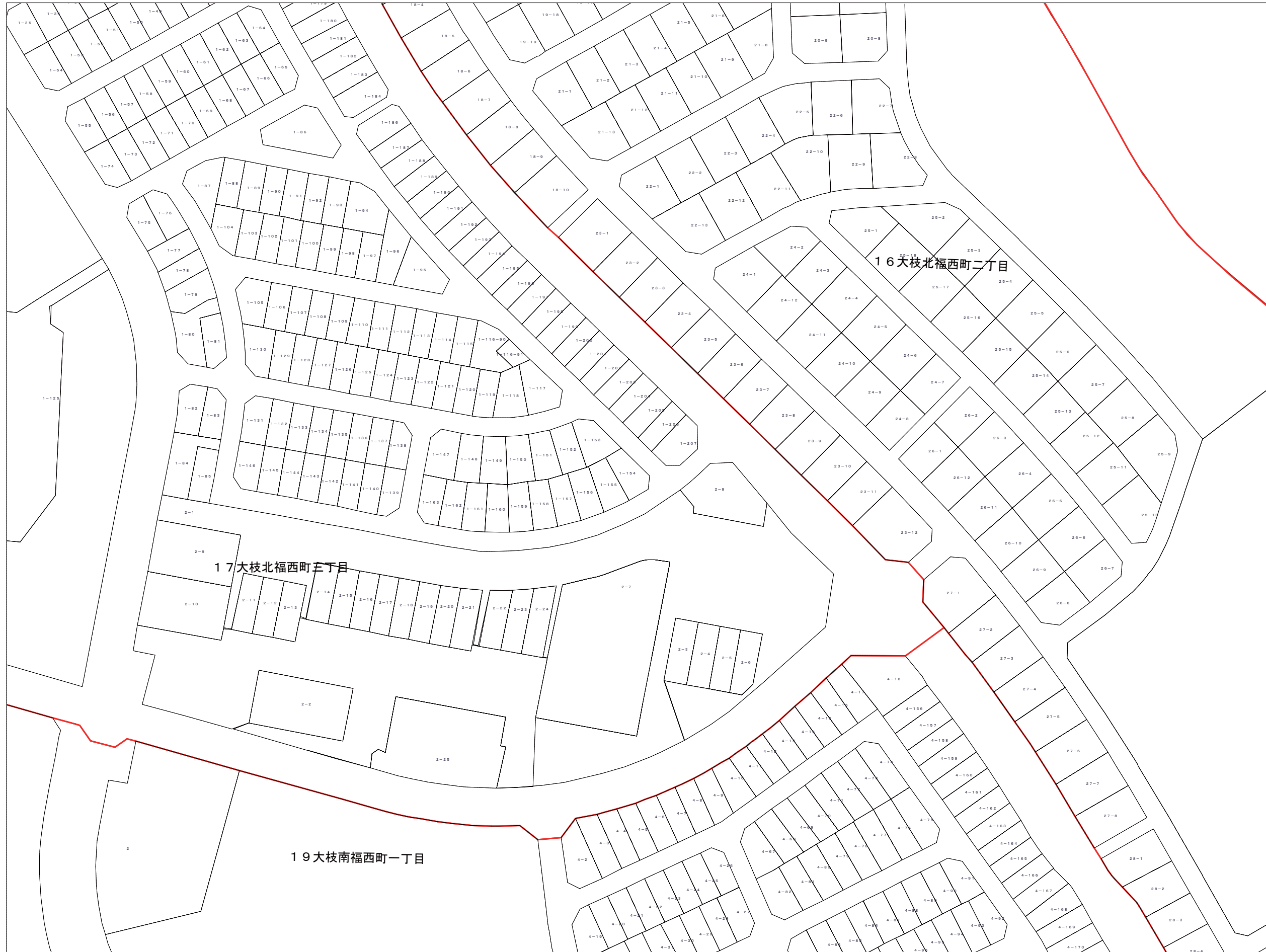
この図面は課税のために作成した図面です。権利関係等の根拠になるものではありません。




215-22	215-23	215-24	西 京 区 洛 西
227-2	227-3	227-4	
227-7	227-8	227-9	



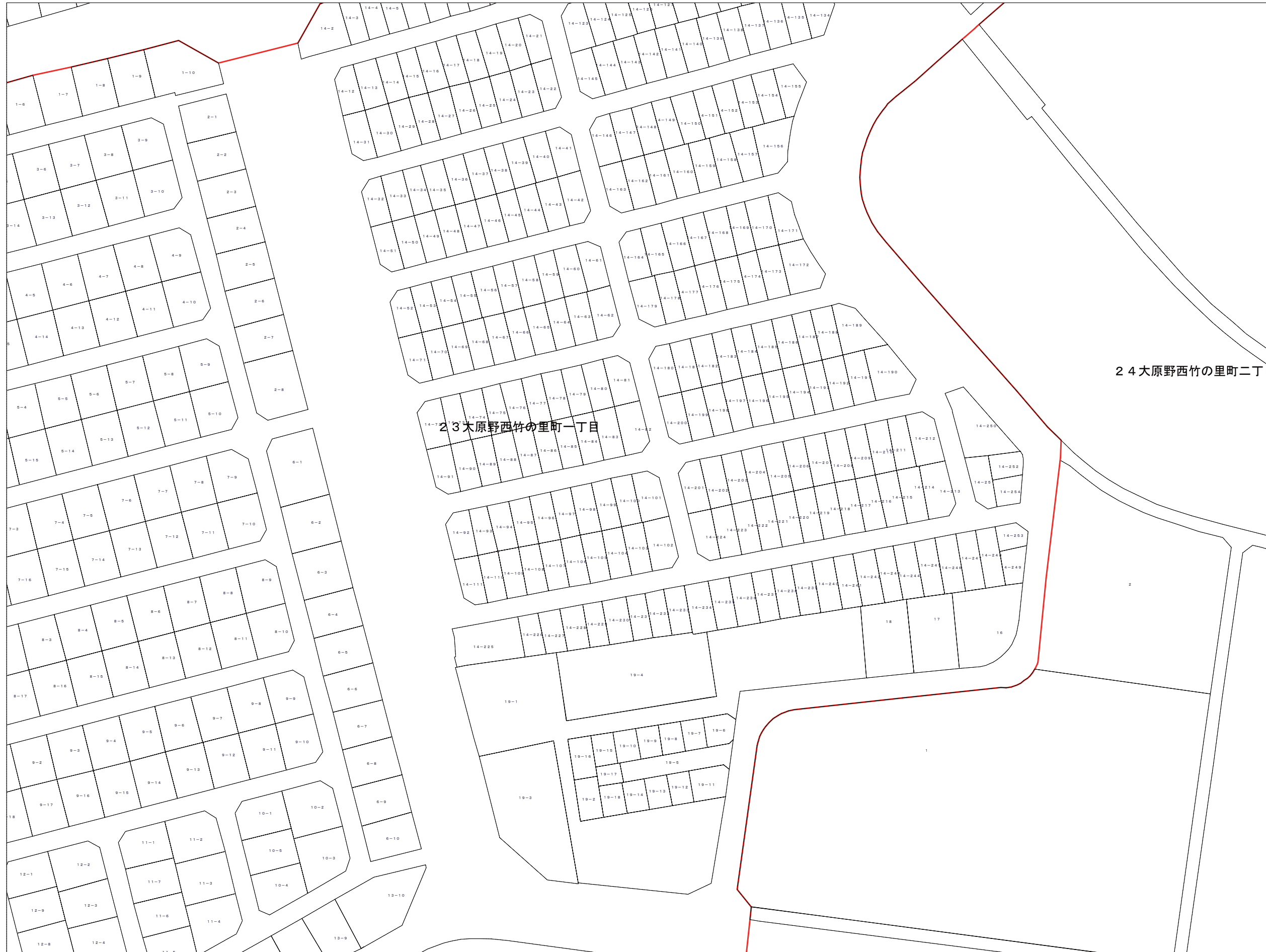
この図面は課税のために作成した図面です。権利関係等の根拠になるものではありません。




215-23	215-24		西京区 洛西
227-3	227-4		
227-8	227-9	227-10	



この図面は課税のために作成した図面です。権利関係等の根拠になるものではありません。



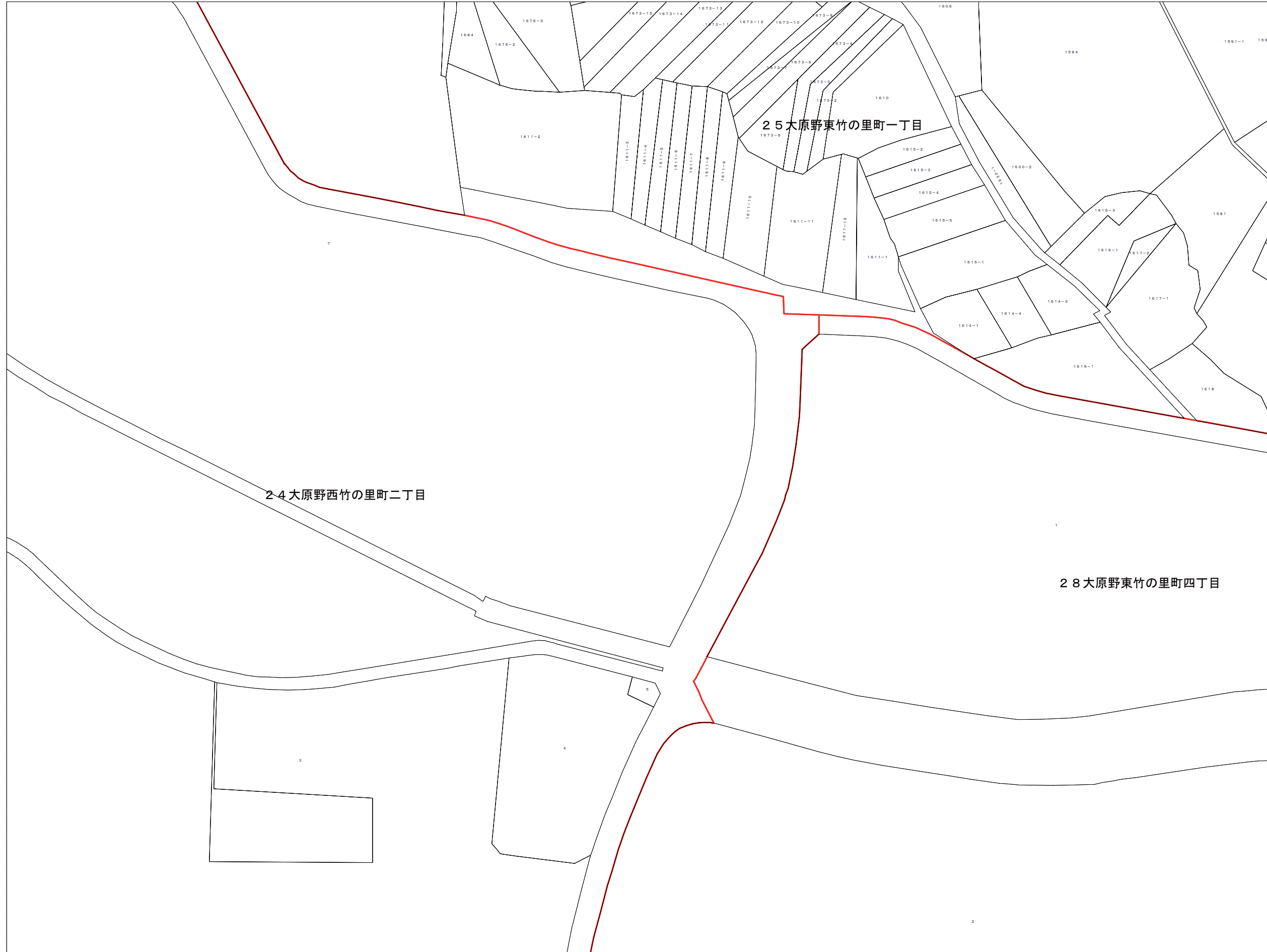
226-5	227-1	227-2	西 京 区 洛 西
226-10	227-6	227-7	
226-15	227-11	227-12	




24 大原野西竹の里町二丁目

23 大原野西竹の里町一丁目

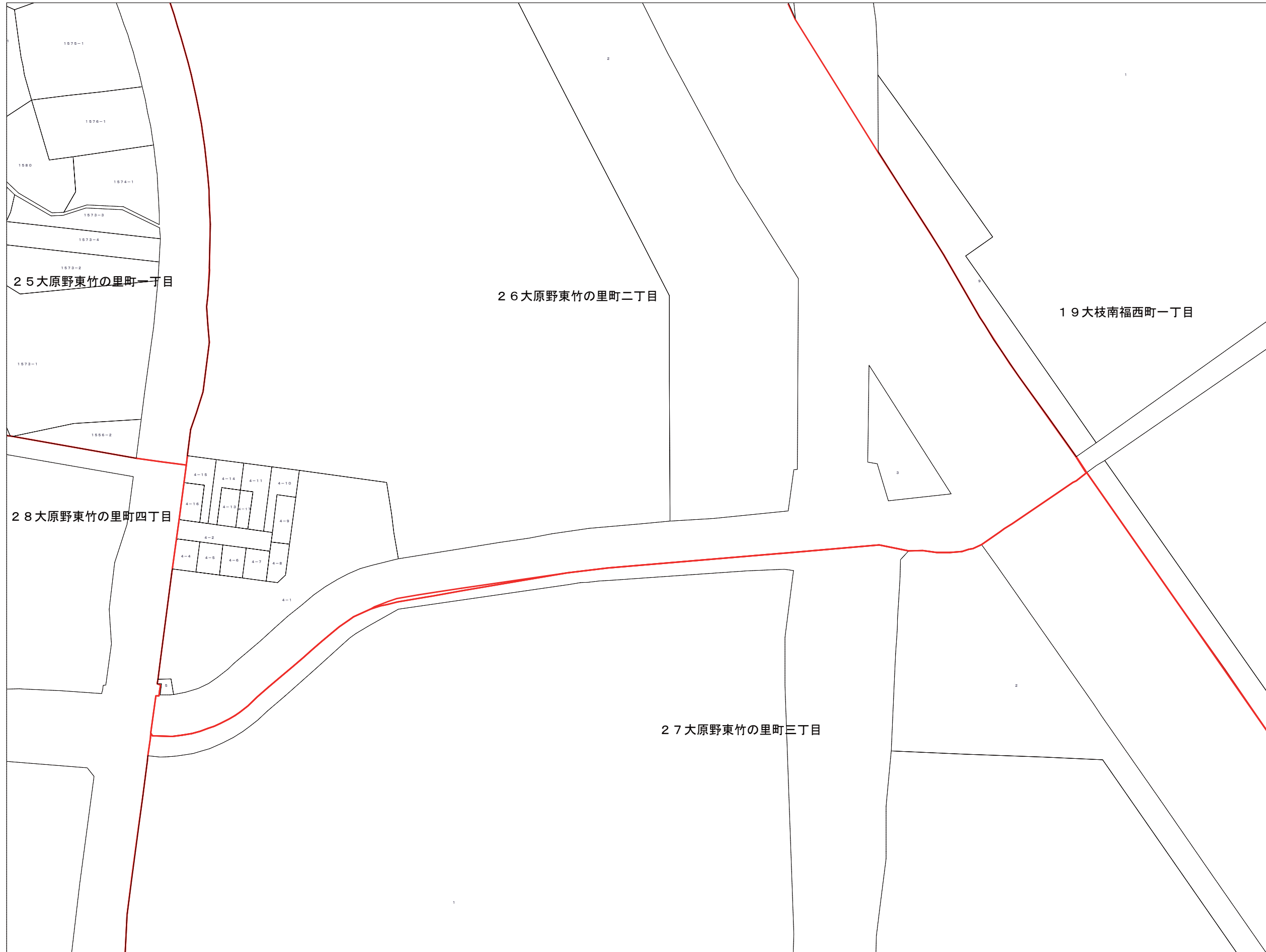
この図面は課税のために作成した図面です。権利関係等の根拠になるものではありません。




227-1	227-2	227-3	西 京 区 洛 西
227-6	227-7	227-8	
227-11	227-12	227-13	



この図面は課税のために作成した図面です。権利関係等の根拠になるものではありません。




227-2	227-3	227-4	西 京 区 洛 西
227-7	227-8	227-9	
227-12	227-13	227-14	



この図面は課税のために作成した図面です。権利関係等の根拠になるものではありません。




227-3	227-4		西 京 区 洛 西
227-8	227-9	227-10	
227-13	227-14	227-15	



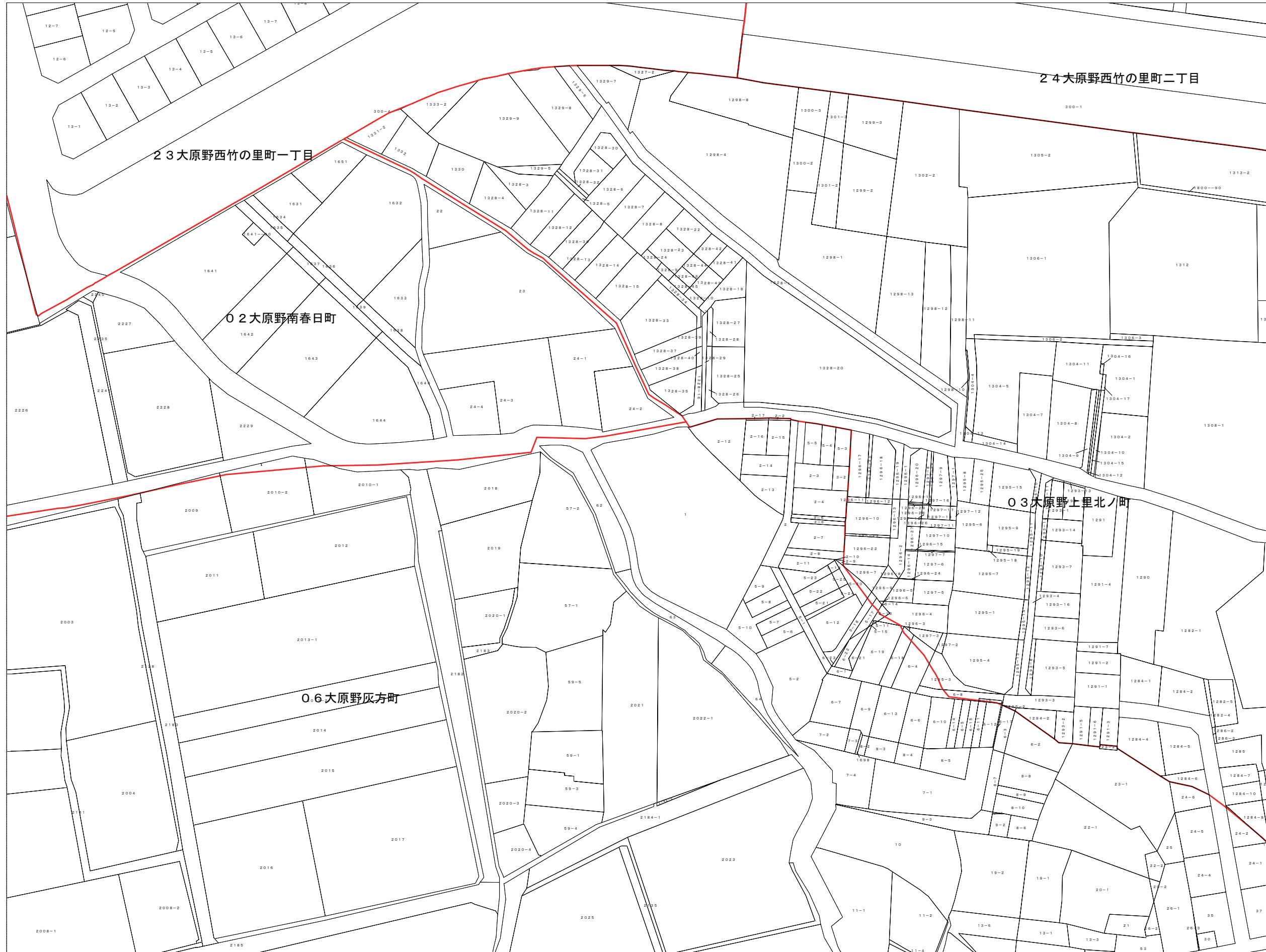
この図面は課税のために作成した図面です。権利関係等の根拠になるものではありません。




227-4			西 京 区 洛 西
227-9	227-10		
227-14	227-15		



この図面は課税のために作成した図面です。権利関係等の根拠になるものではありません。




226-10	227-6	227-7	西 京 区 洛 西
226-15	227-11	227-12	
226-20	227-16	227-17	



この図面は課税のために作成した図面です。権利関係等の根拠になるものではありません。



227-6	227-7	227-8	西 京 区 洛 西
227-11	227-12	227-13	
227-16	227-17	227-18	



この図面は課税のために作成した図面です。権利関係等の根拠になるものではありません。


2 8 大原野東竹の里町四丁目

2 7 大原野東竹の里町三丁目

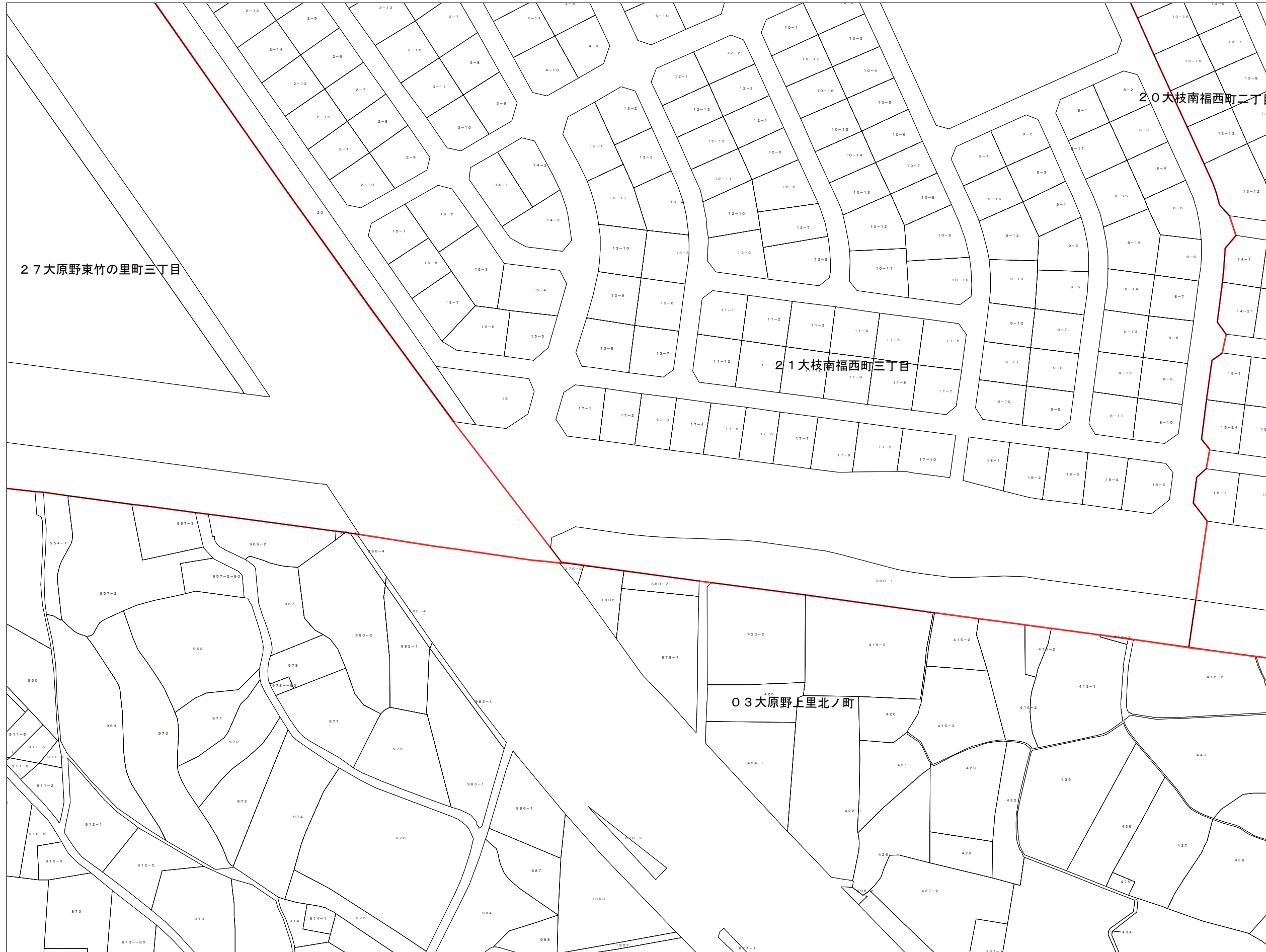
0 3 大原野上里北ノ町

0 4 大原野上里南ノ町


227-7	227-8	227-9	西 京 区 洛 西
227-12	227-13	227-14	
227-17	227-18	227-19	



この図面は課税のために作成した図面です。権利関係等の根拠になるものではありません。




227-8	227-9	227-10	西 京 区 洛 西
227-13	227-14	227-15	
227-18	227-19	227-20	



この図面は課税のために作成した図面です。権利関係等の根拠になるものではありません。




227-9	227-10		西 京 区 洛 西
227-14	227-15		
227-19	227-20	228-16	



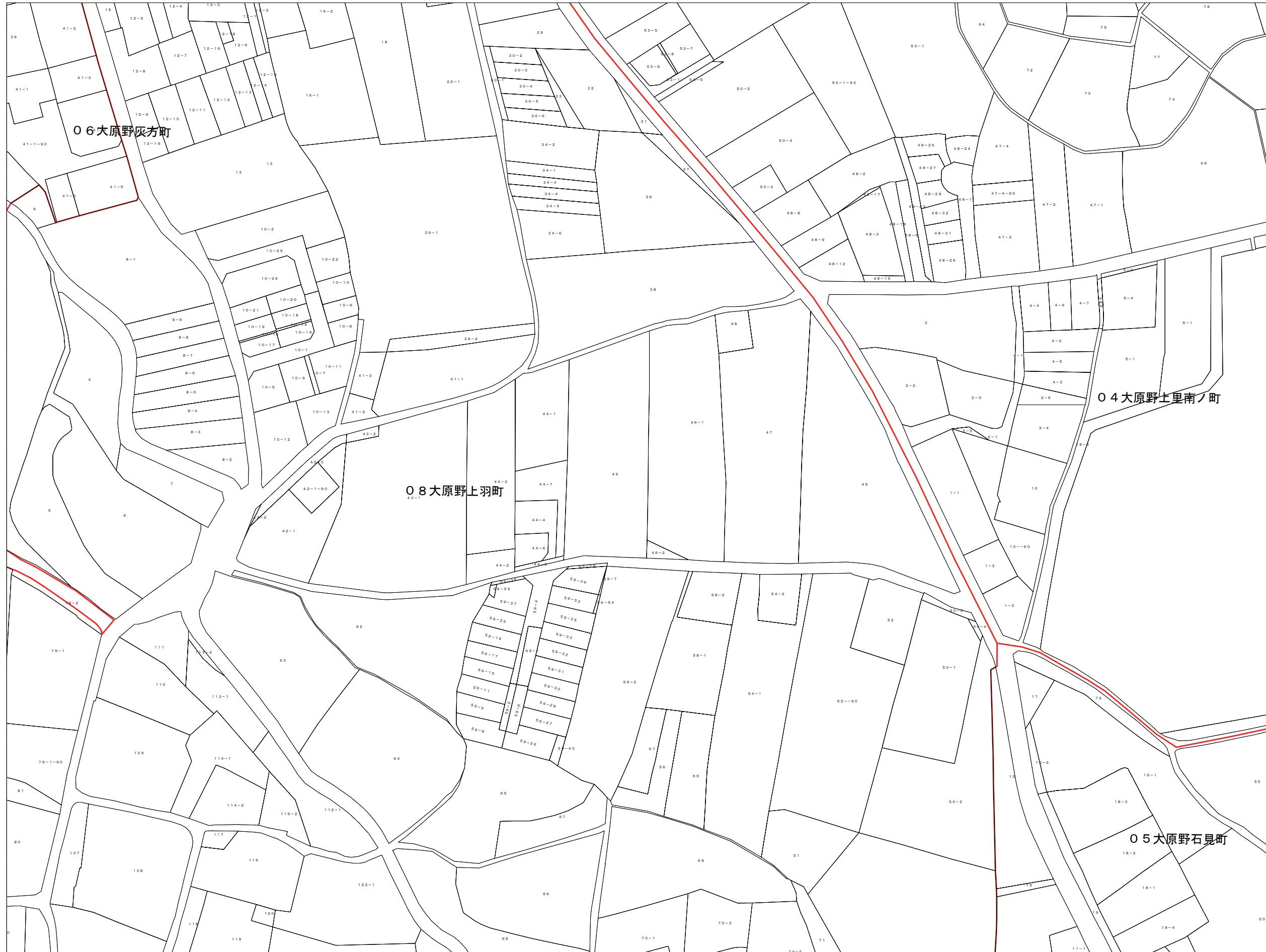
この図面は課税のために作成した図面です。権利関係等の根拠になるものではありません。




226-15	227-11	227-12	西京区 洛西
226-20	227-16	227-17	
226-25	227-21	227-22	



この図面は課税のために作成した図面です。権利関係等の根拠になるものではありません。




227-11	227-12	227-13	西 京 区 洛 西
227-16	227-17	227-18	
227-21	227-22	227-23	



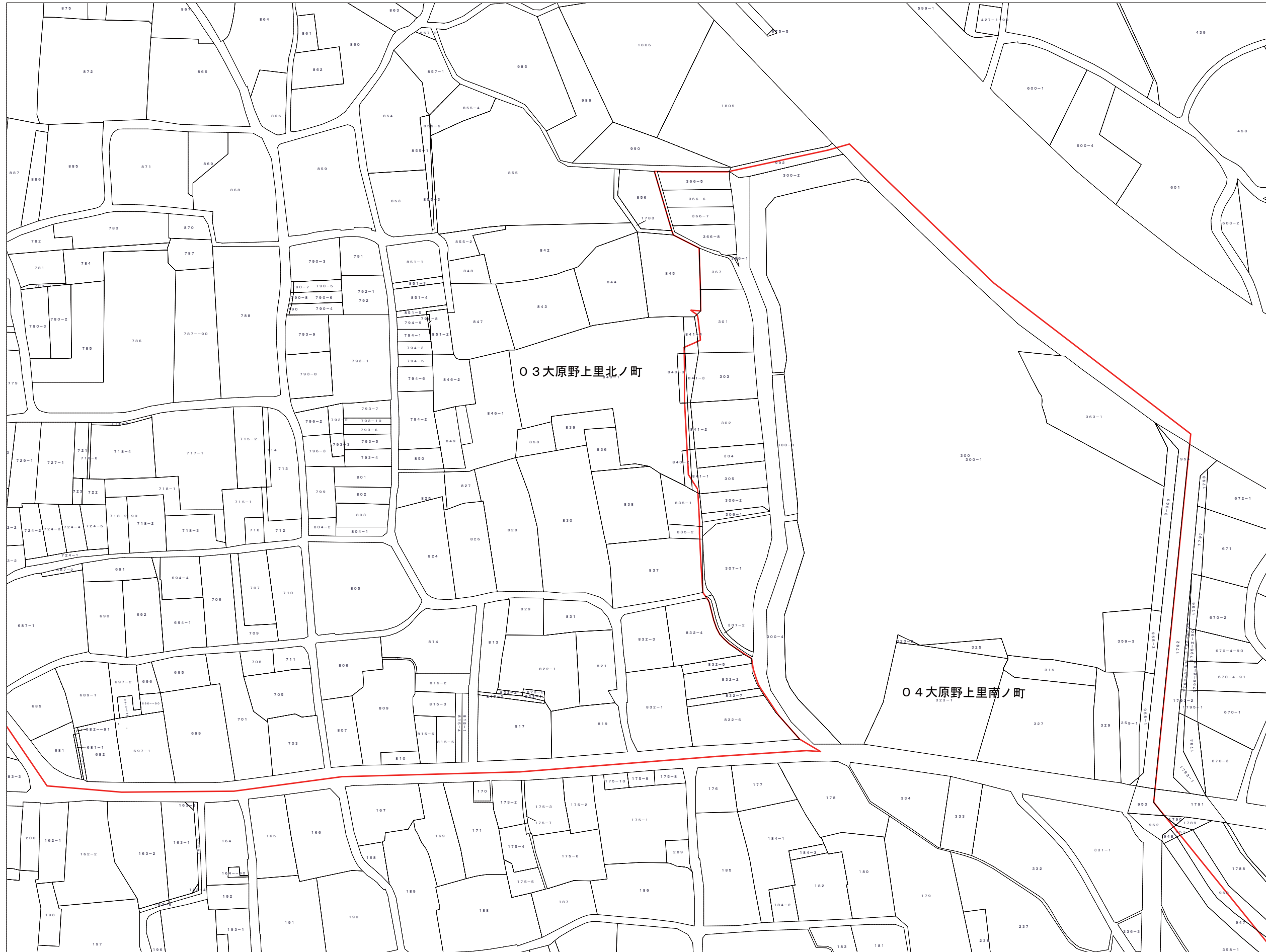
この図面は課税のために作成した図面です。権利関係等の根拠になるものではありません。




227-12	227-13	227-14	西京区 洛西
227-17	227-18	227-19	
227-22	227-23	227-24	



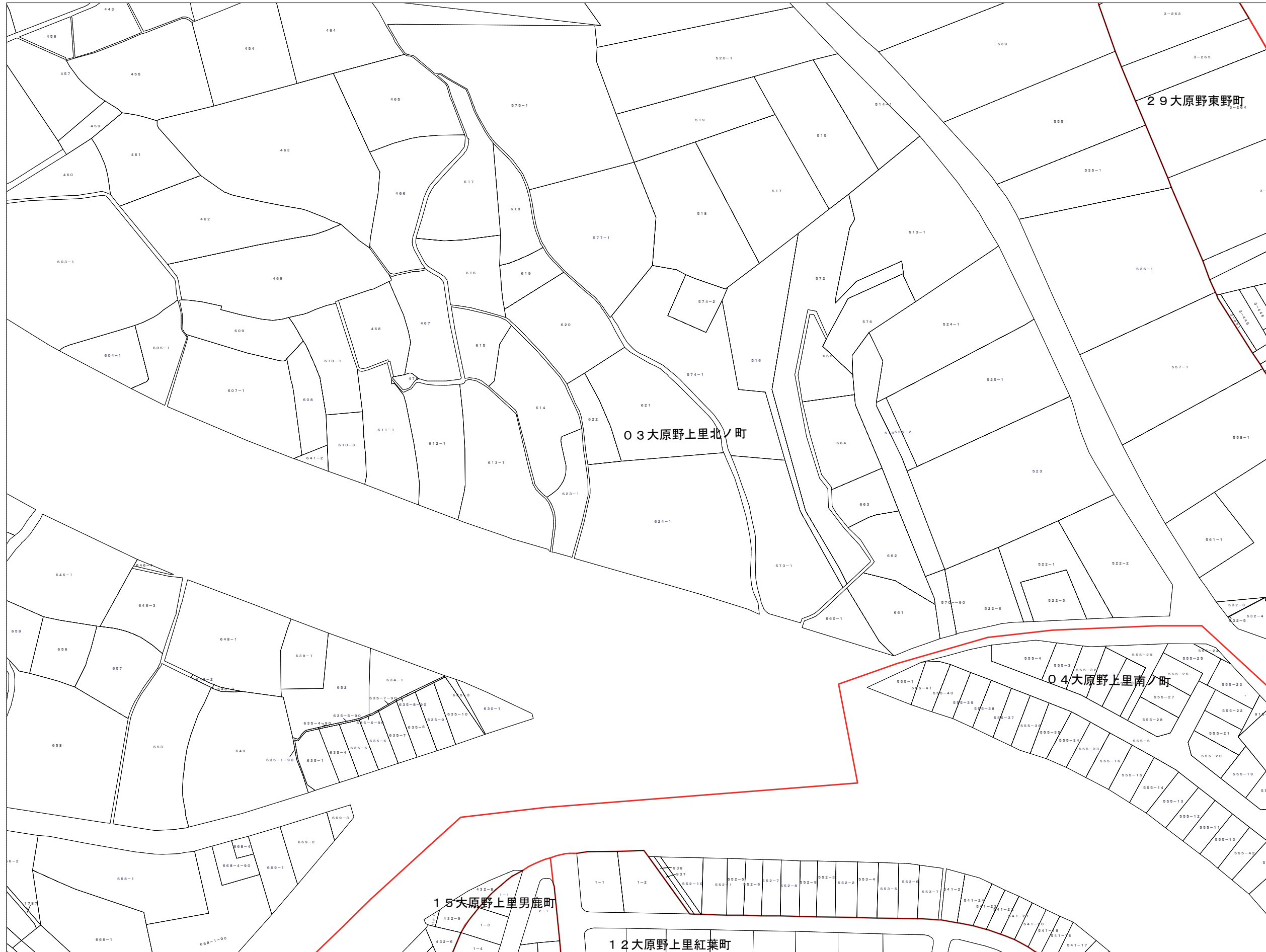
この図面は課税のために作成した図面です。権利関係等の根拠になるものではありません。




227-13	227-14	227-15	西京区 洛西
227-18	227-19	227-20	
227-23	227-24	227-25	



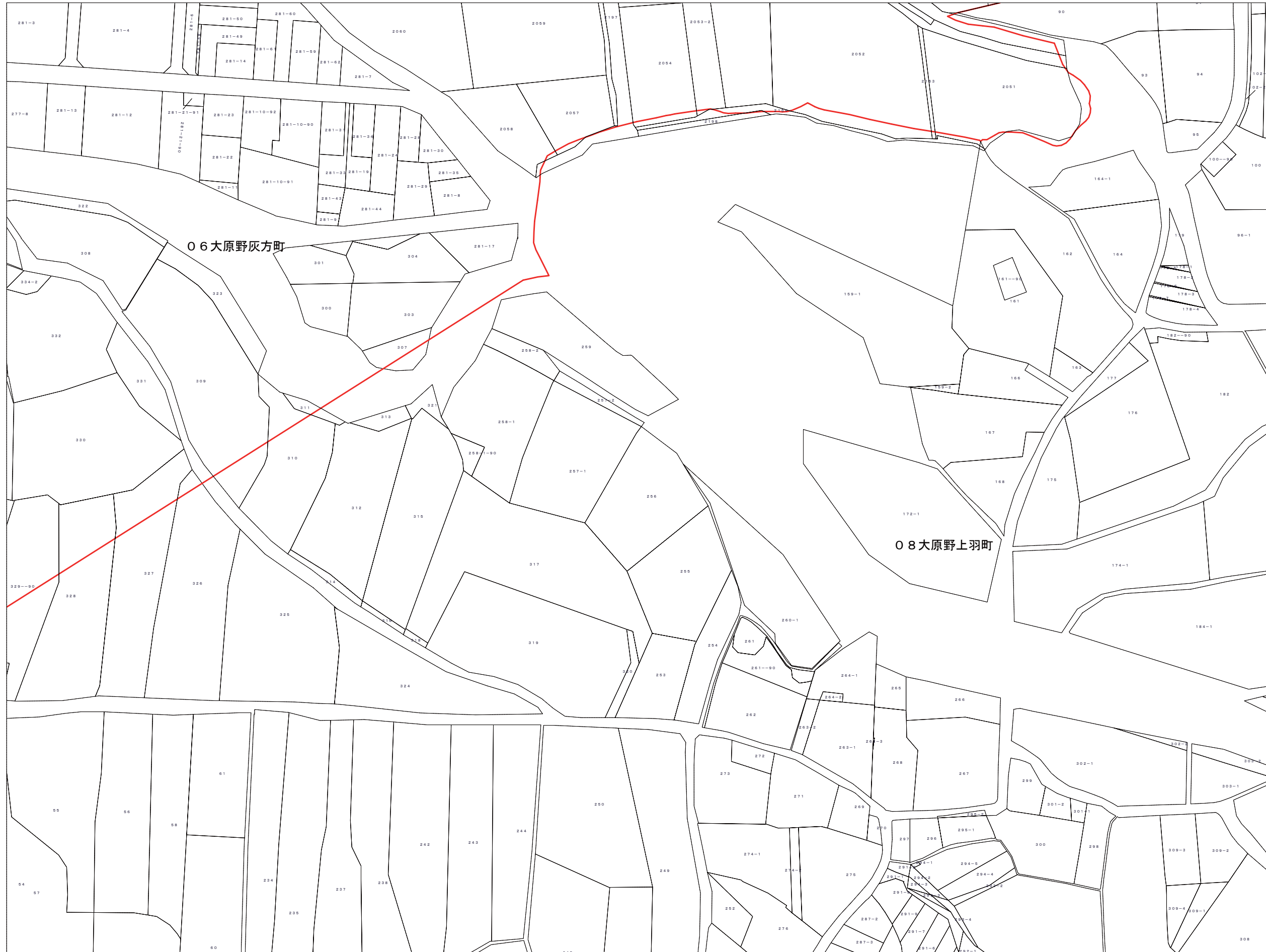
この図面は課税のために作成した図面です。権利関係等の根拠になるものではありません。




227-14	227-15		西京区 洛西
227-19	227-20	228-16	
227-24	227-25	228-21	



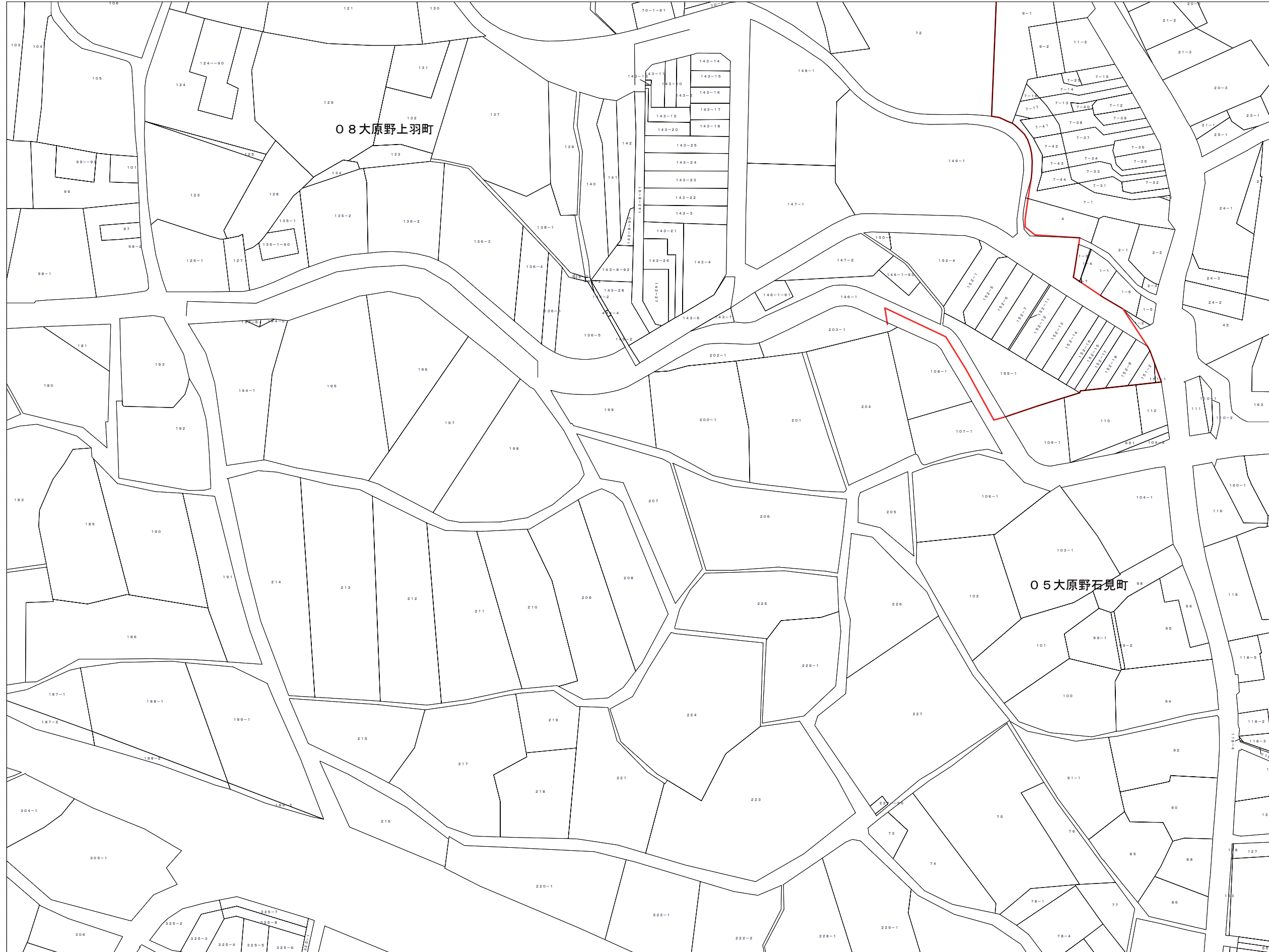
この図面は課税のために作成した図面です。権利関係等の根拠になるものではありません。




226-20	227-16	227-17	西京区 洛西
226-25	227-21	227-22	
239-5	240-1	240-2	



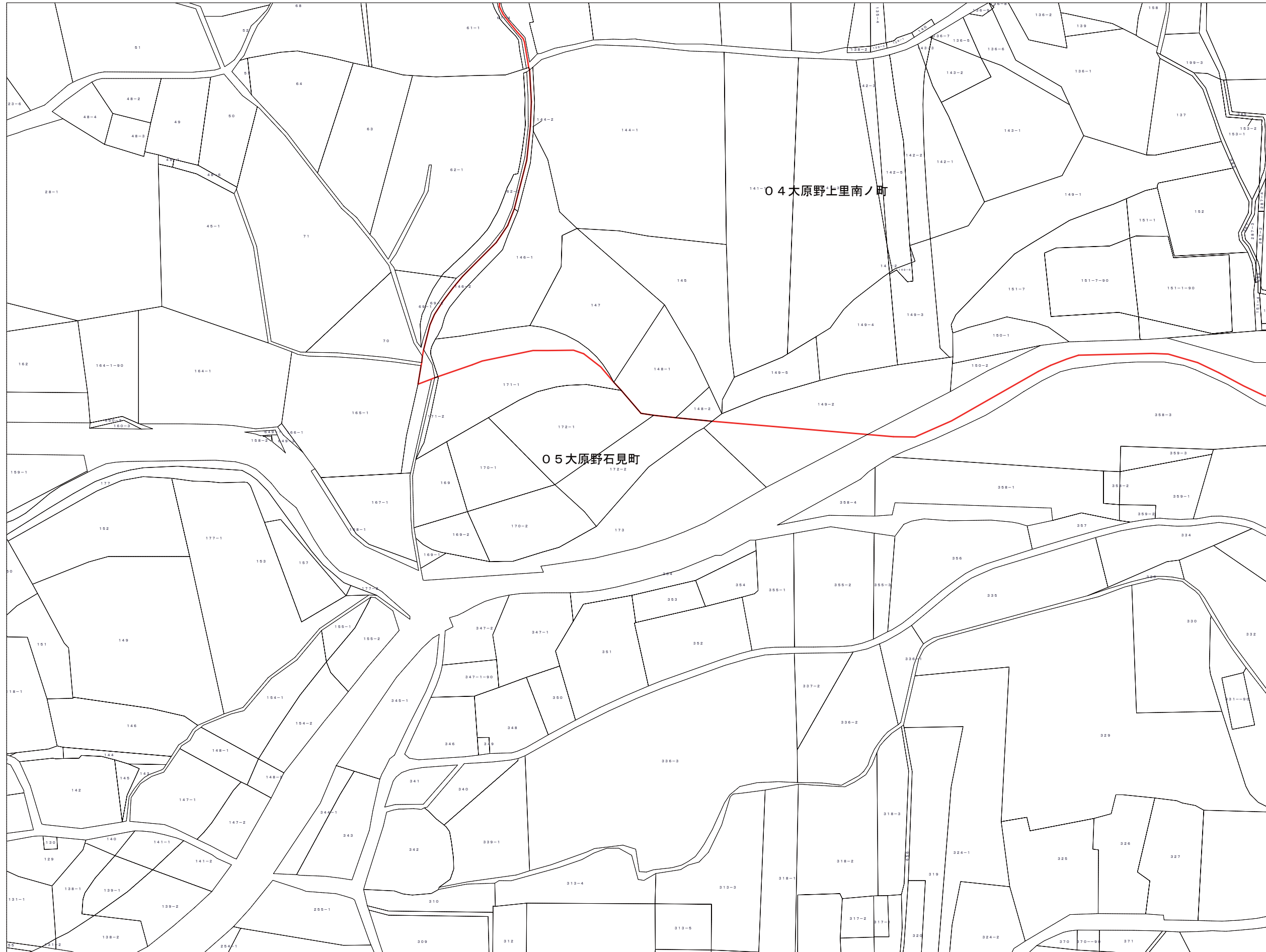
この図面は課税のために作成した図面です。権利関係等の根拠になるものではありません。




227-16	227-17	227-18	西 京 区 洛 西
227-21	227-22	227-23	
240-1	240-2	240-3	



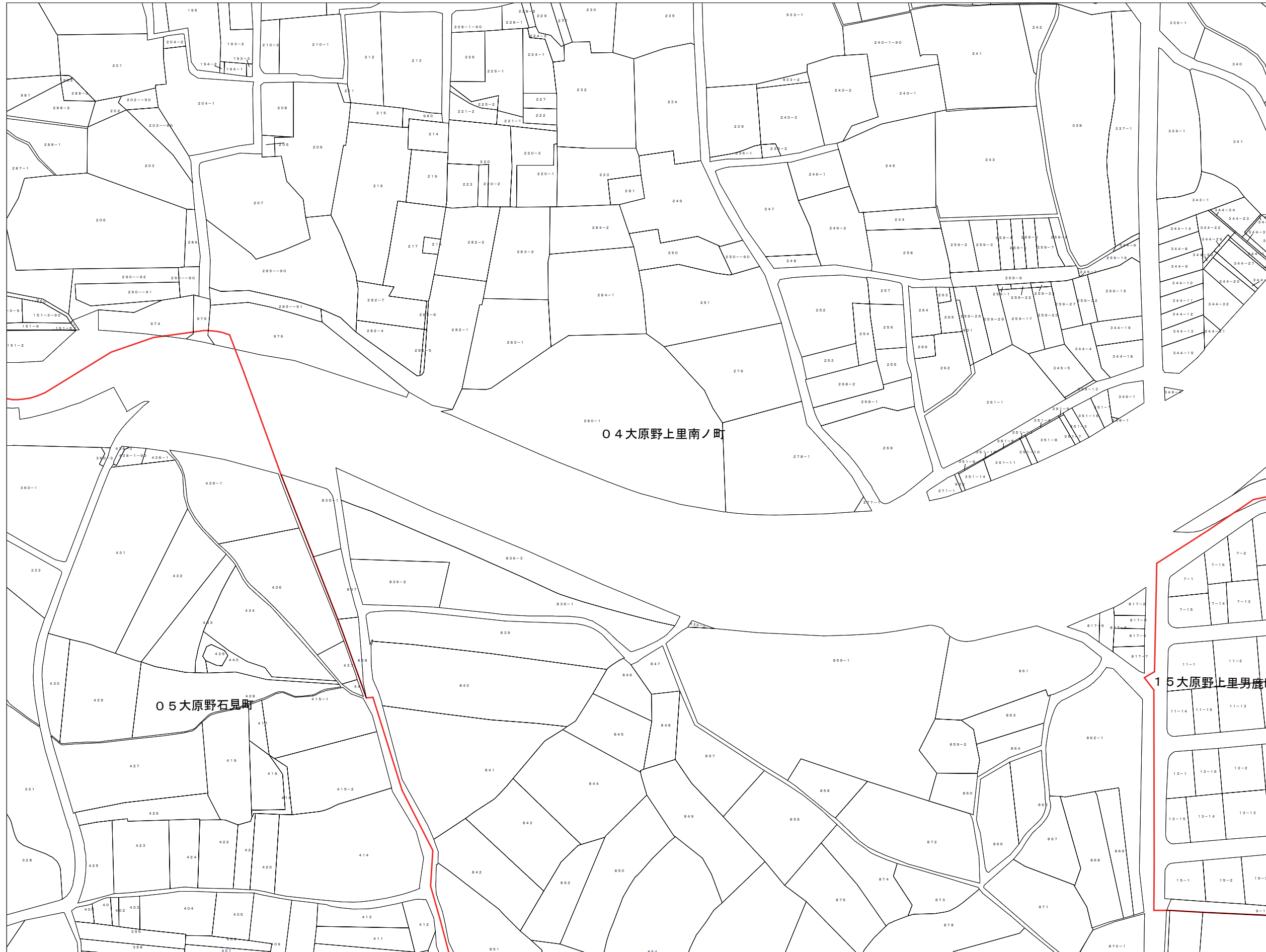
この図面は課税のために作成した図面です。権利関係等の根拠になるものではありません。



227-17	227-18	227-19	西京区 洛西
227-22	227-23	227-24	
240-2	240-3	240-4	



この図面は課税のために作成した図面です。権利関係等の根拠になるものではありません。




227-18	227-19	227-20	西京区 洛西
227-23	227-24	227-25	
240-3	240-4	240-5	



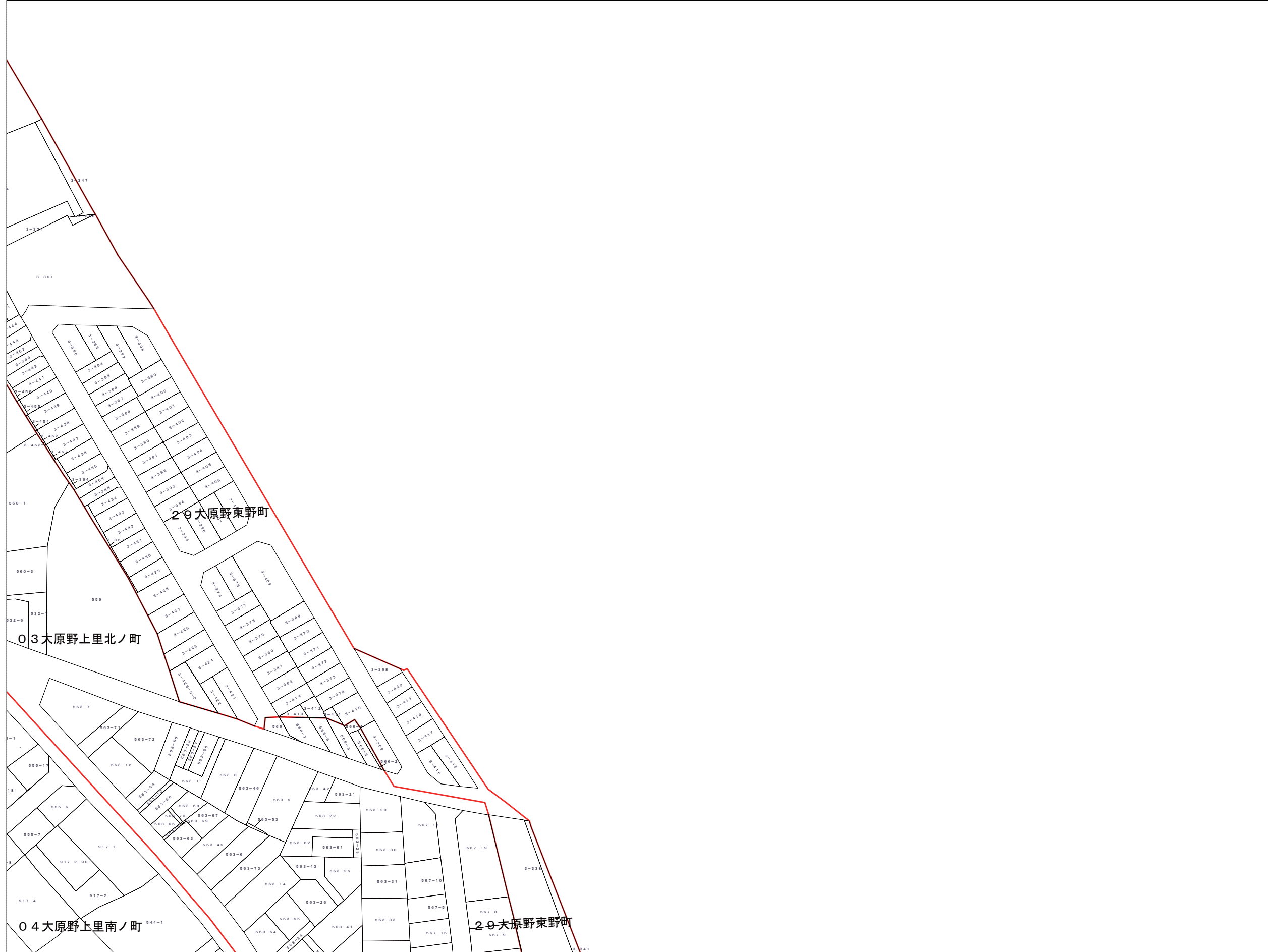
この図面は課税のために作成した図面です。権利関係等の根拠になるものではありません。




227-19	227-20	228-16	西 京 区 洛 西
227-24	227-25	228-21	
240-4	240-5	241-1	



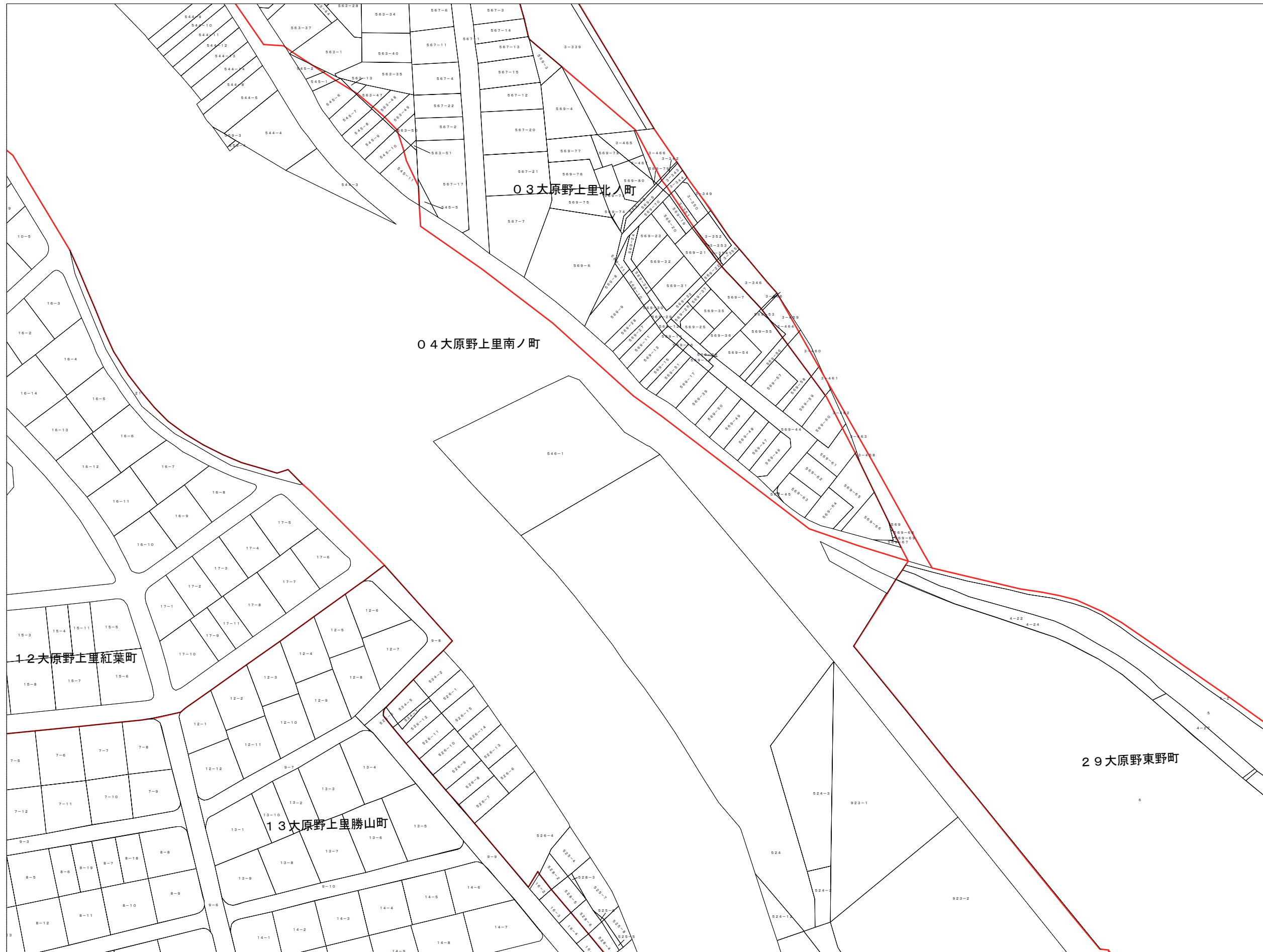
この図面は課税のために作成した図面です。権利関係等の根拠になるものではありません。




227-15			西京区洛西
227-20	228-16		
227-25	228-21	228-22	



この図面は課税のために作成した図面です。権利関係等の根拠になるものではありません。





227-20	228-16		西 京 区 洛 西
227-25	228-21	228-22	
240-5	241-1	241-2	



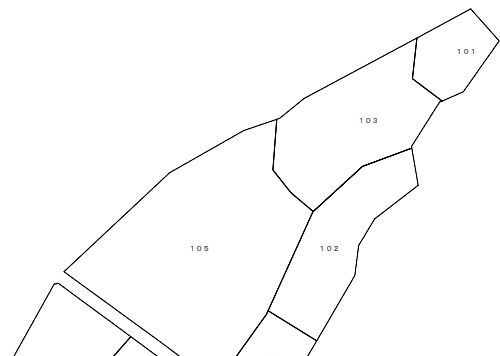
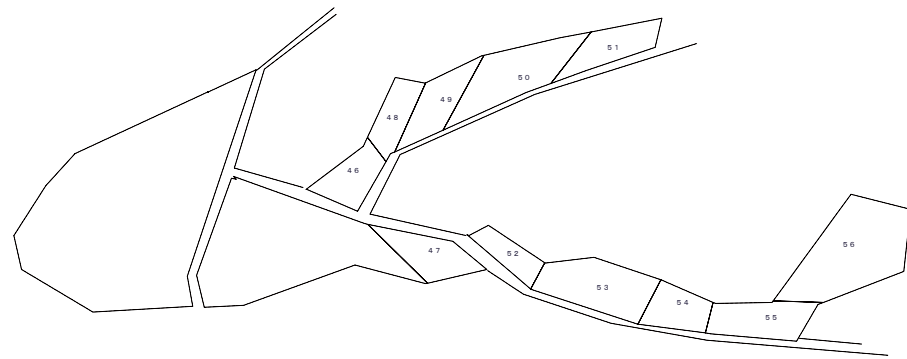

この図面は課税のために作成した図面です。権利関係等の根拠になるものではありません。

228-16			西 京 区 洛 西
228-21	228-22		
241-1	241-2		



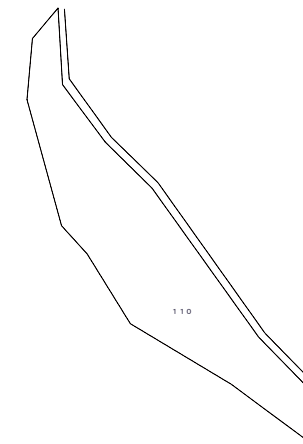
この図面は課税のために作成した図面です。権利関係等の根拠になるものではありません。

			西 京 区 洛 西
	237-3		
237-7	237-8		



この図面は課税のために作成した図面です。権利関係等の根拠になるものではありません。


		237-3	西 京 区 洛 西
	237-7	237-8	
	237-12	237-13	



この図面は課税のために作成した図面です。権利関係等の根拠になるものではありません。



	237-3		西 京 区 洛 西
237-7	237-8		
237-12	237-13		



この図面は課税のために作成した図面です。権利関係等の根拠になるものではありません。




	237-7	237-8	西 京 区 洛 西
	237-12	237-13	



この図面は課税のために作成した図面です。権利関係等の根拠になるものではありません。

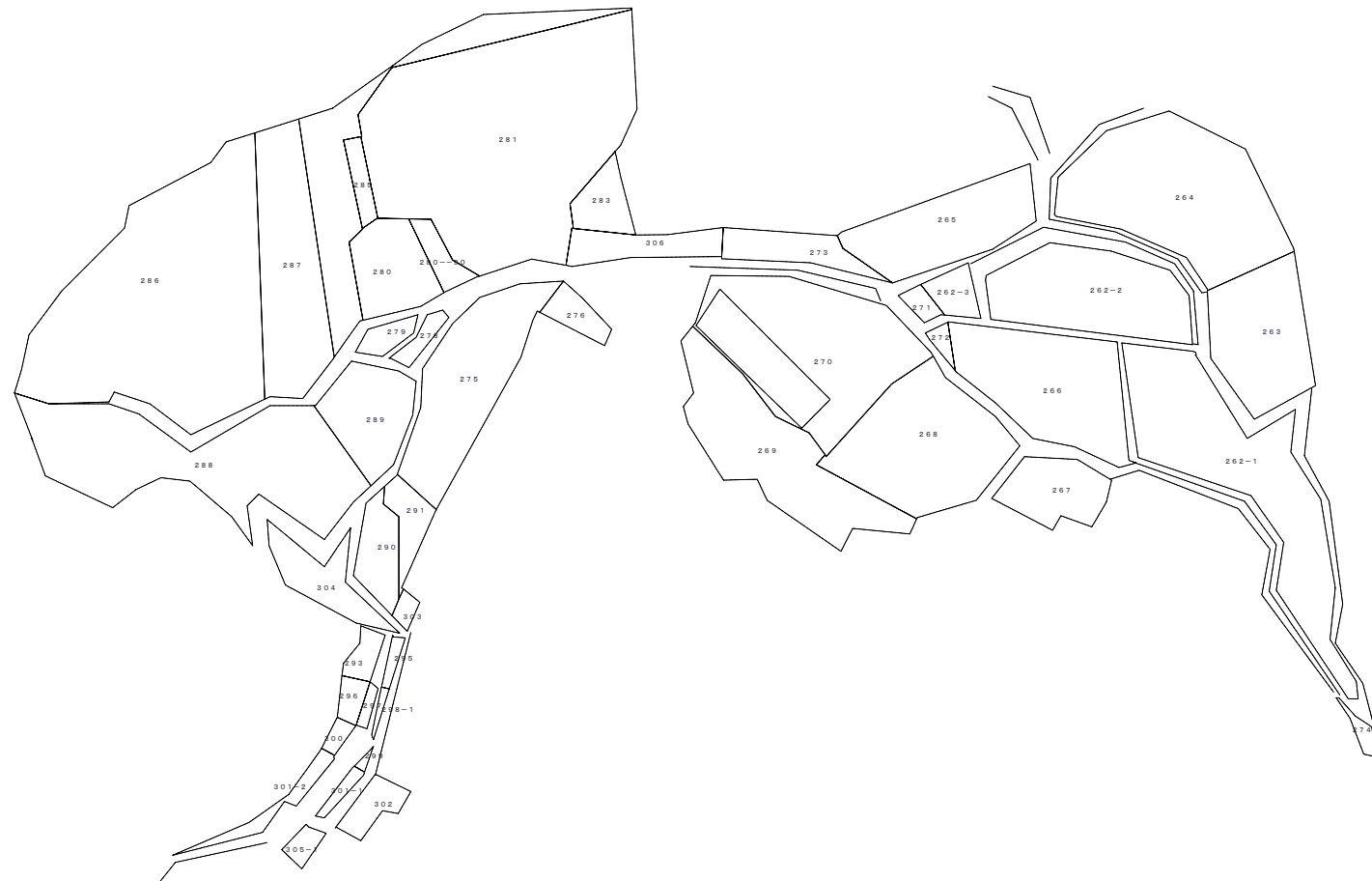



237-7	237-8		西 京 区 洛 西
237-12	237-13		




この図面は課税のために作成した図面です。権利関係等の根拠になるものではありません。

			西 京 区 洛 西
	237-21		



この図面は課税のために作成した図面です。権利関係等の根拠になるものではありません。

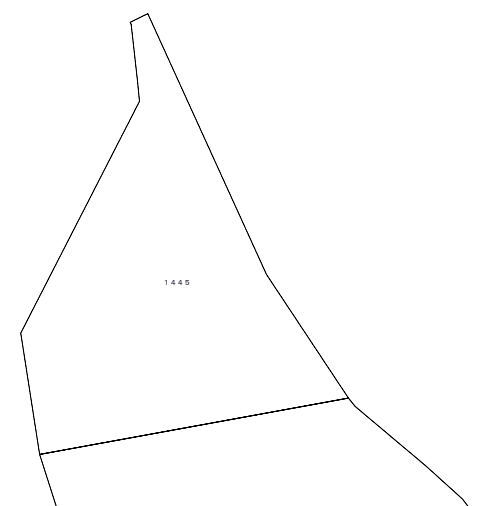



	225-25	226-21	西 京 区 洛 西
	238-5	239-1	
	238-10	239-6	



この図面は課税のために作成した図面です。権利関係等の根拠になるものではありません。

			西 京 区 洛 西
	238-8		
	238-13	238-14	



この図面は課税のために作成した図面です。権利関係等の根拠になるものではありません。




	238-5	239-1	西 京 区 洛 西
	238-10	239-6	
238-14		239-11	



この図面は課税のために作成した図面です。権利関係等の根拠になるものではありません。




	238-8		西 京 区 洛 西
	238-13	238-14	
	238-18	238-19	




この図面は課税のために作成した図面です。権利関係等の根拠になるものではありません。




238-8		238-10	西 京 区 洛 西
238-13	238-14		
238-18	238-19		



この図面は課税のために作成した図面です。権利関係等の根拠になるものではありません。




	238-13	238-14	西 京 区 洛 西
	238-18	238-19	




この図面は課税のために作成した図面です。権利関係等の根拠になるものではありません。




238-13	238-14		西 京 区 洛 西
238-18	238-19		



この図面は課税のために作成した図面です。権利関係等の根拠になるものではありません。




225-25	226-21	226-22	西京区 洛西
238-5	239-1	239-2	
238-10	239-6	239-7	



この図面は課税のために作成した図面です。権利関係等の根拠になるものではありません。

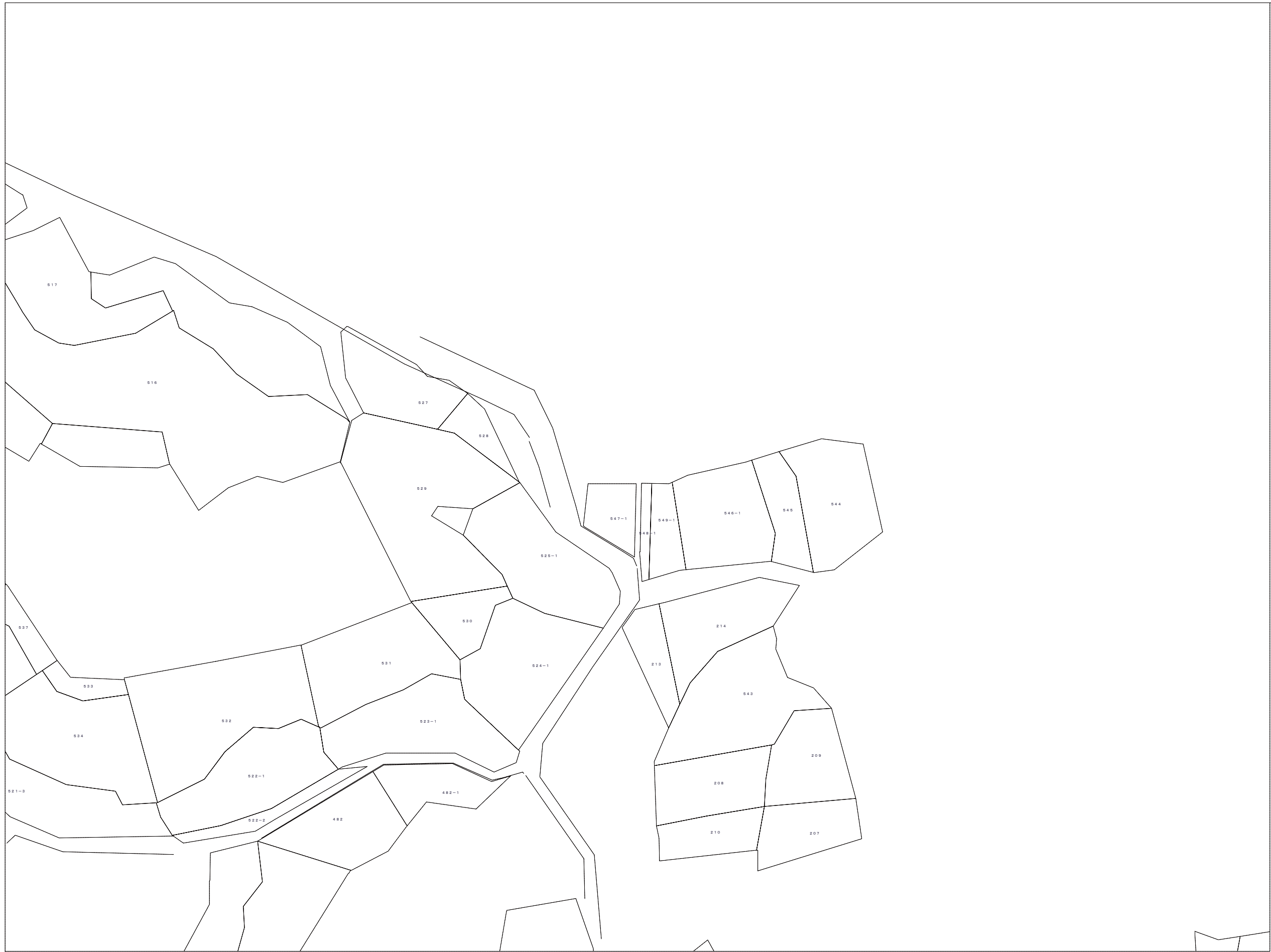


226-21	226-22	226-23	西 京 区 洛 西
239-1	239-2	239-3	
239-6	239-7	239-8	

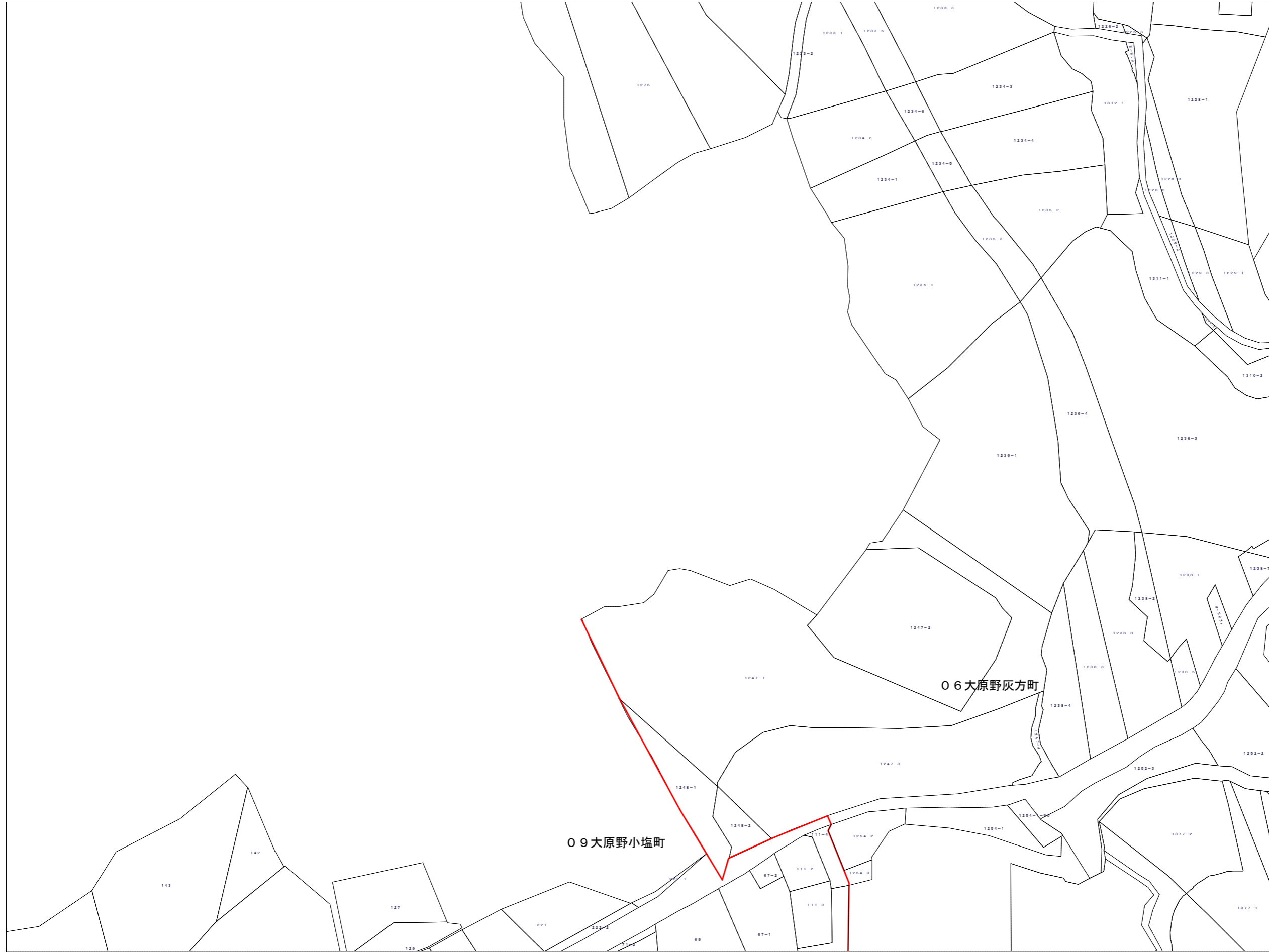


この図面は課税のために作成した図面です。権利関係等の根拠になるものではありません。

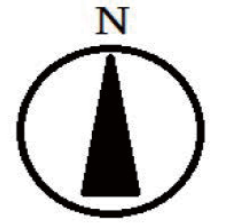
226-22	226-23	226-24	西 京 区 洛 西
239-2	239-3	239-4	
239-7	239-8	239-9	



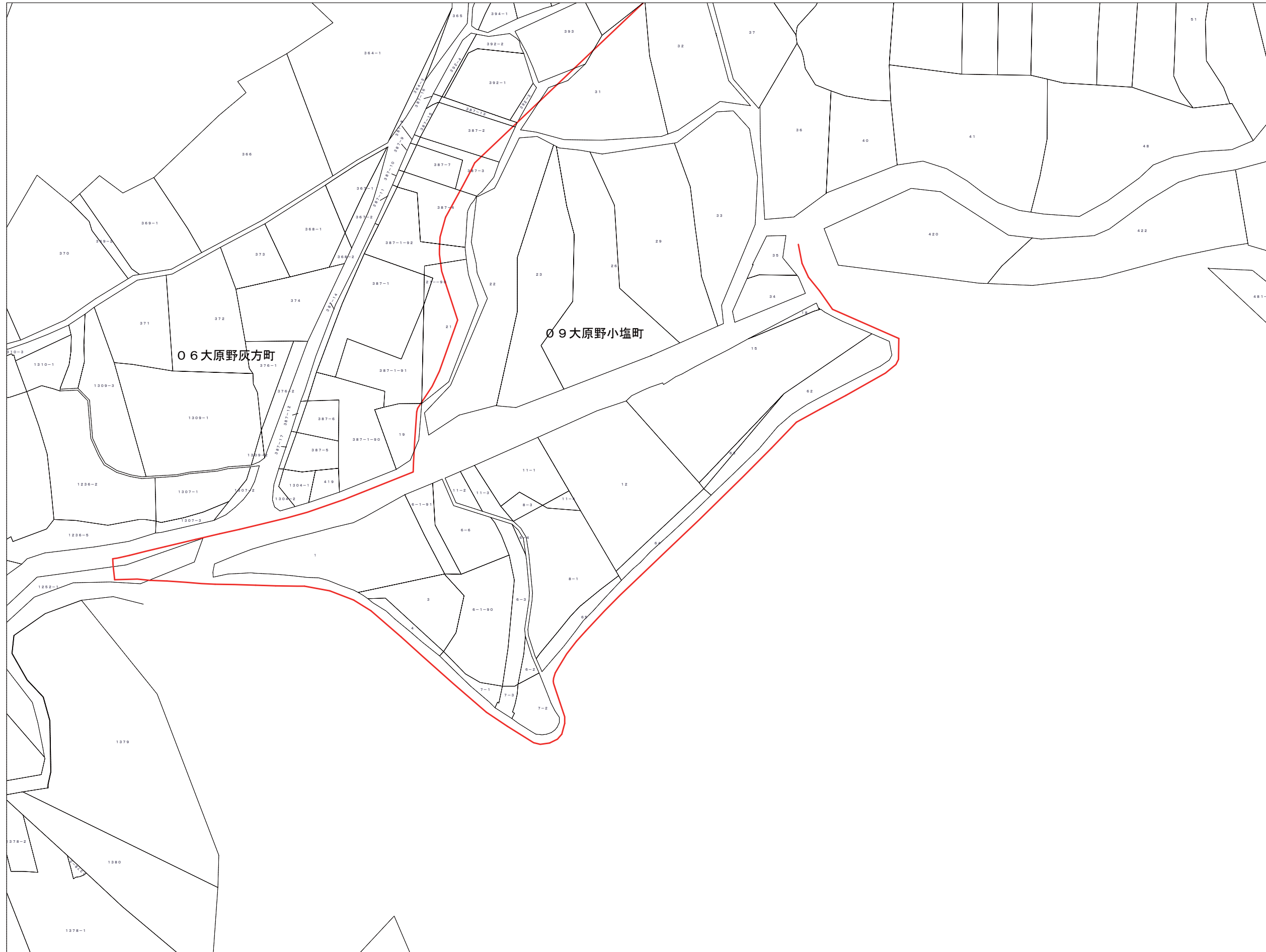
この図面は課税のために作成した図面です。権利関係等の根拠になるものではありません。




226-23	226-24	226-25	西 京 区 洛 西
239-3	239-4	239-5	
239-8	239-9	239-10	




この図面は課税のために作成した図面です。権利関係等の根拠になるものではありません。




226-24	226-25	227-21	西 京 区 洛 西
239-4	239-5	240-1	
239-9	239-10	240-6	



この図面は課税のために作成した図面です。権利関係等の根拠になるものではありません。




238-5	239-1	239-2	西 京 区 洛 西
238-10	239-6	239-7	
	239-11	239-12	



この図面は課税のために作成した図面です。権利関係等の根拠になるものではありません。




239-1	239-2	239-3	西 京 区 洛 西
239-6	239-7	239-8	
239-11	239-12	239-13	



この図面は課税のために作成した図面です。権利関係等の根拠になるものではありません。




239-2	239-3	239-4	西 京 区 洛 西
239-7	239-8	239-9	
239-12	239-13		



この図面は課税のために作成した図面です。権利関係等の根拠になるものではありません。




239-3	239-4	239-5	西 京 区 洛 西
239-8	239-9	239-10	
239-13		239-15	



この図面は課税のために作成した図面です。権利関係等の根拠になるものではありません。




239-4	239-5	240-1	西 京 区 洛 西
239-9	239-10	240-6	
	239-15	240-11	



この図面は課税のために作成した図面です。権利関係等の根拠になるものではありません。




238-10	239-6	239-7	西 京 区 洛 西
	239-11	239-12	
	239-16	239-17	



この図面は課税のために作成した図面です。権利関係等の根拠になるものではありません。




239-6	239-7	239-8	西 京 区 洛 西
239-11	239-12	239-13	
239-16	239-17	239-18	



この図面は課税のために作成した図面です。権利関係等の根拠になるものではありません。




239-7	239-8	239-9	西 京 区 洛 西
239-12	239-13		
239-17	239-18		



この図面は課税のために作成した図面です。権利関係等の根拠になるものではありません。



239-9	239-10	240-6	西 京 区 洛 西
	239-15	240-11	



この図面は課税のために作成した図面です。権利関係等の根拠になるものではありません。




	239-11	239-12	西 京 区 洛 西
	239-16	239-17	
		239-22	



この図面は課税のために作成した図面です。権利関係等の根拠になるものではありません。




239-11	239-12	239-13	西 京 区 洛 西
239-16	239-17	239-18	
	239-22	239-23	




この図面は課税のために作成した図面です。権利関係等の根拠になるものではありません。



239-12	239-13		西 京 区 洛 西
239-17	239-18		
239-22	239-23		



この図面は課税のために作成した図面です。権利関係等の根拠になるものではありません。




239-16	239-17	239-18	西 京 区 洛 西
	239-22	239-23	



この図面は課税のために作成した図面です。権利関係等の根拠になるものではありません。




239-17	239-18		西 京 区 洛 西
239-22	239-23		



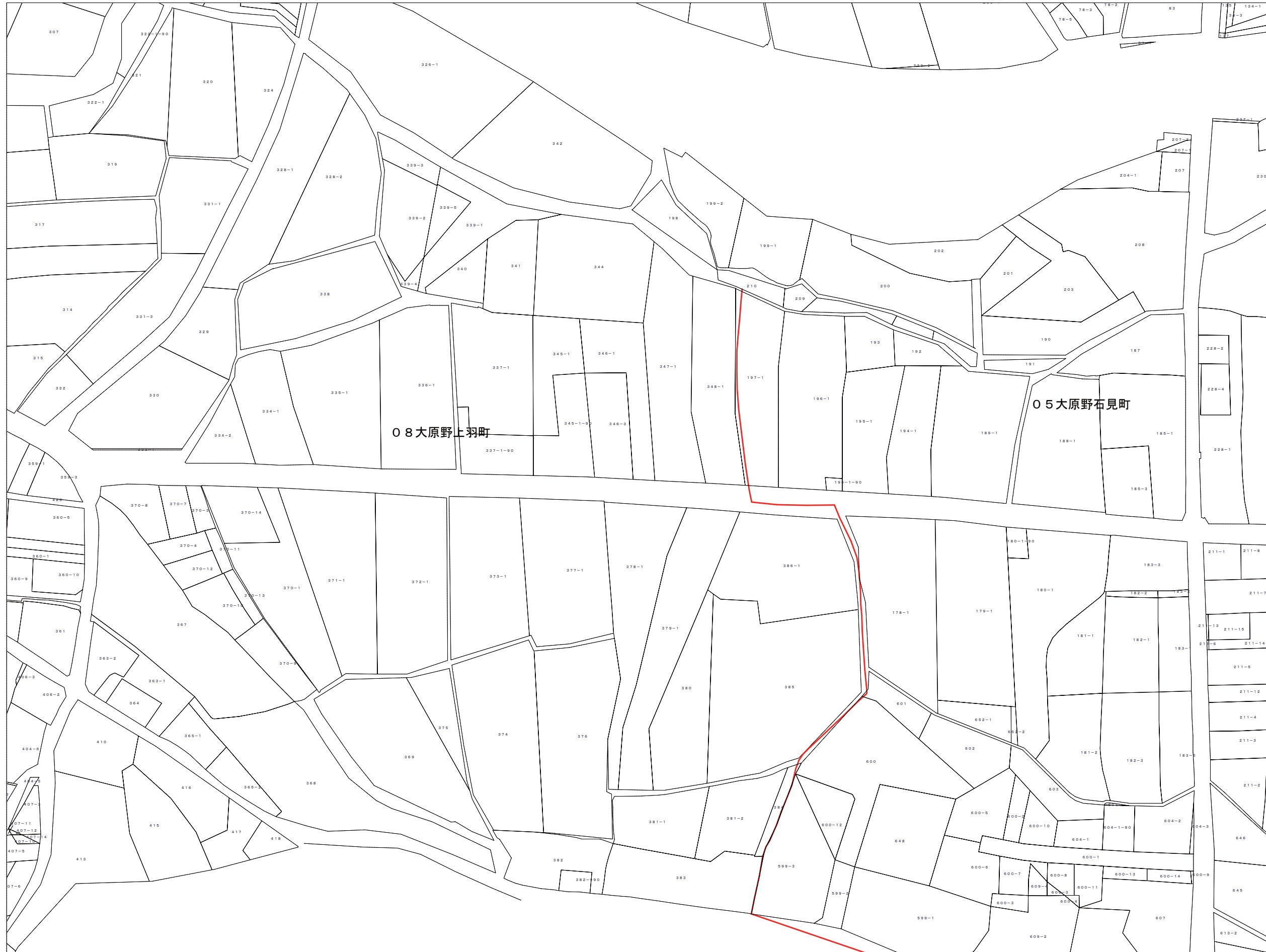
この図面は課税のために作成した図面です。権利関係等の根拠になるものではありません。




226-25	227-21	227-22	西 京 区 洛 西
239-5	240-1	240-2	
239-10	240-6	240-7	



この図面は課税のために作成した図面です。権利関係等の根拠になるものではありません。




227-21	227-22	227-23	西 京 区 洛 西
240-1	240-2	240-3	
240-6	240-7	240-8	



この図面は課税のために作成した図面です。権利関係等の根拠になるものではありません。



227-22	227-23	227-24	西京区 洛西
240-2	240-3	240-4	
240-7	240-8	240-9	




05大原野石見町

この図面は課税のために作成した図面です。権利関係等の根拠になるものではありません。




227-23	227-24	227-25	西 京 区 洛 西
240-3	240-4	240-5	
240-8	240-9	240-10	




この図面は課税のために作成した図面です。権利関係等の根拠になるものではありません。



227-24	227-25	228-21	西 京 区 洛 西
240-4	240-5	241-1	
240-9	240-10	241-6	



この図面は課税のために作成した図面です。権利関係等の根拠になるものではありません。




239-5	240-1	240-2	西 京 区 洛 西
239-10	240-6	240-7	
239-15	240-11		



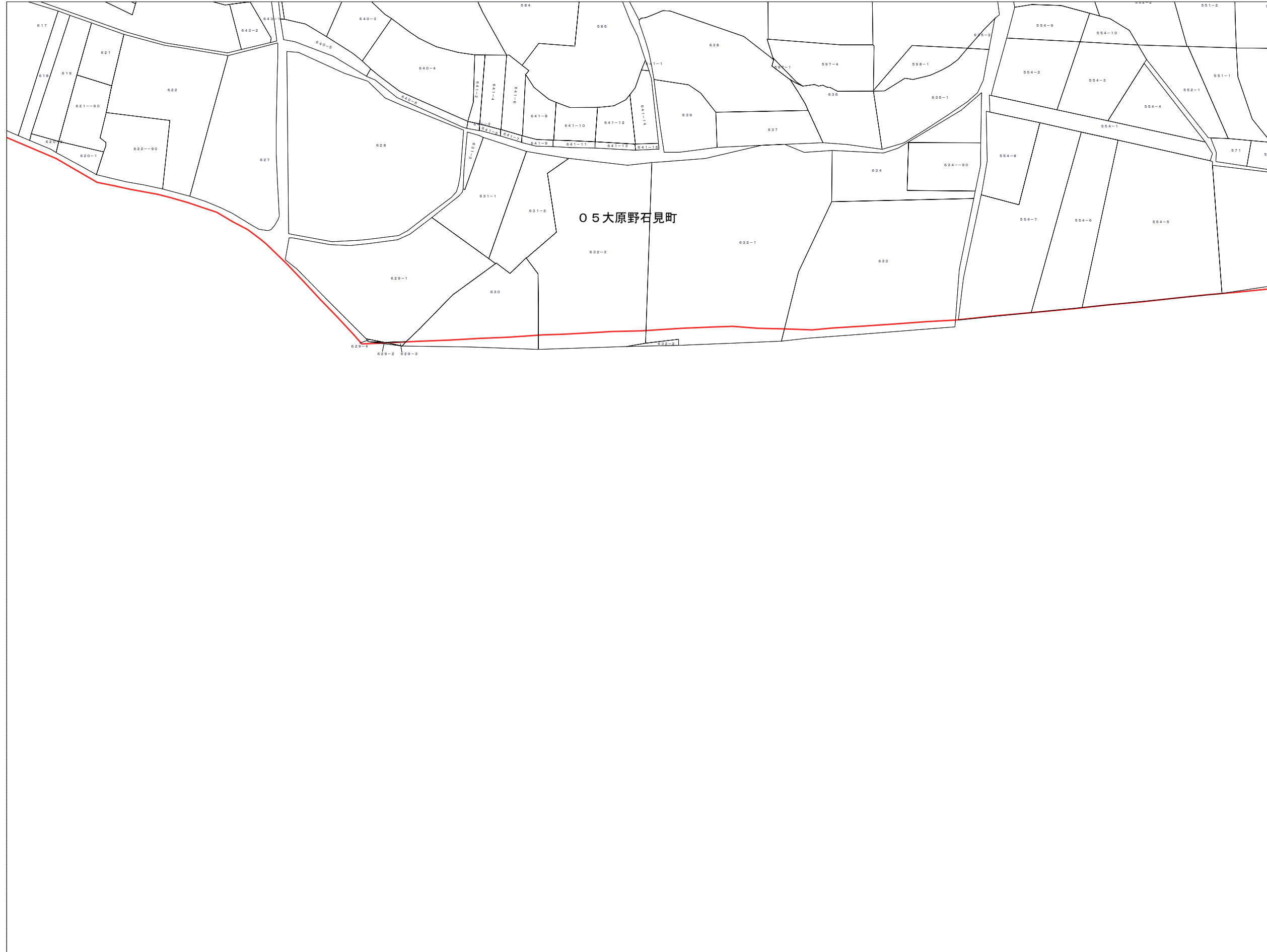
この図面は課税のために作成した図面です。権利関係等の根拠になるものではありません。




240-1	240-2	240-3	西 京 区 洛 西
240-6	240-7	240-8	
240-11			



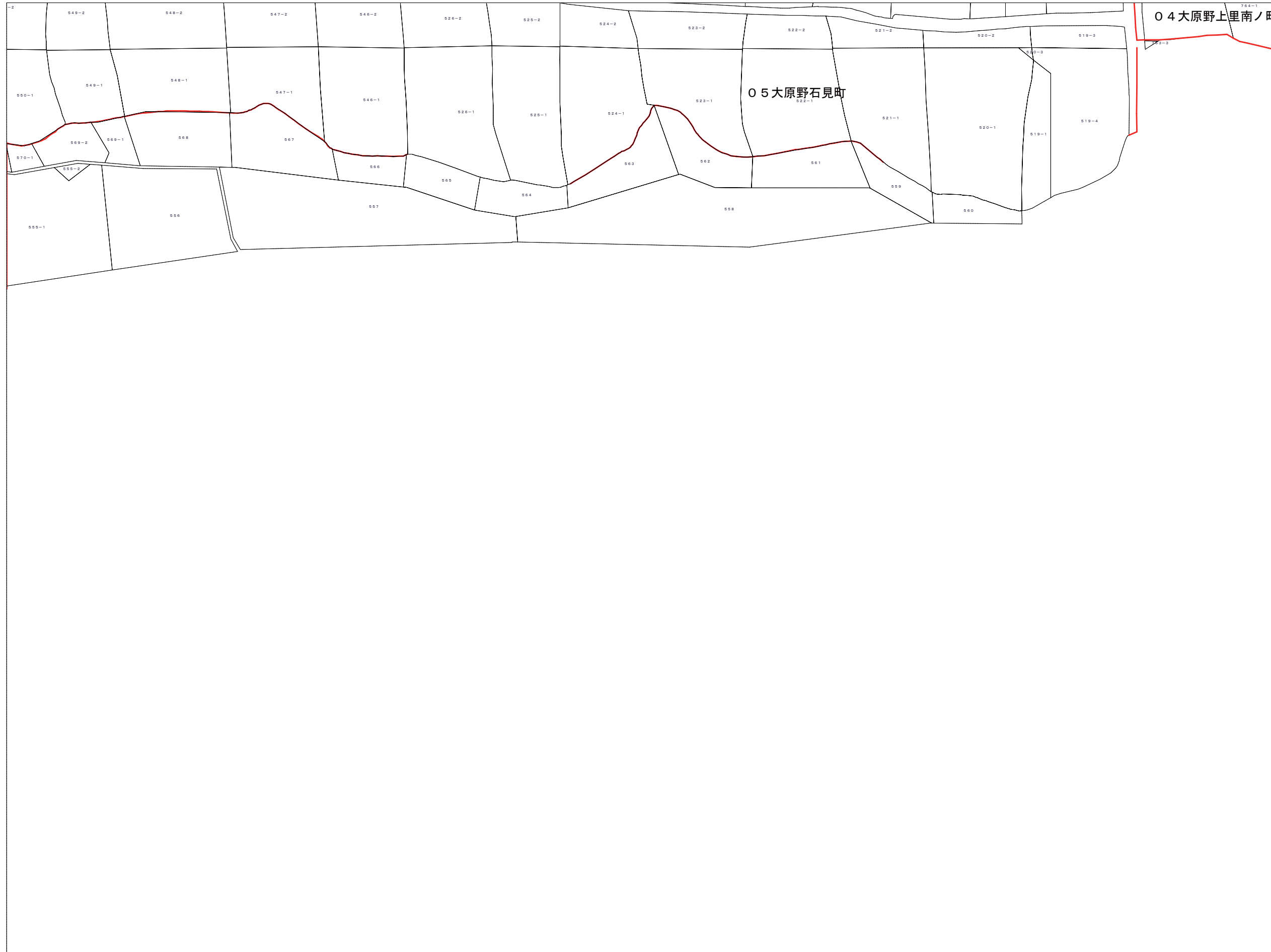
この図面は課税のために作成した図面です。権利関係等の根拠になるものではありません。




240-2	240-3	240-4	西 京 区 洛 西
240-7	240-8	240-9	




この図面は課税のために作成した図面です。権利関係等の根拠になるものではありません。




240-3	240-4	240-5	西 京 区 洛 西
240-8	240-9	240-10	



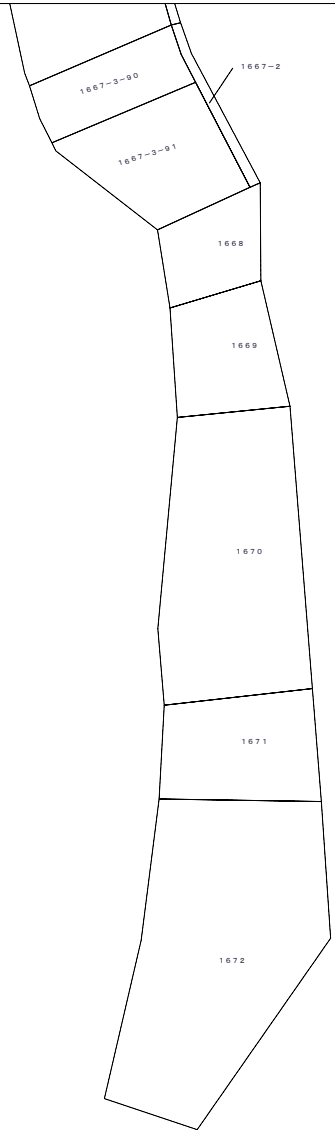
この図面は課税のために作成した図面です。権利関係等の根拠になるものではありません。




240-4	240-5	241-1	西 京 区 洛 西
240-9	240-10	241-6	



この図面は課税のために作成した図面です。権利関係等の根拠になるものではありません。




239-10	240-6	240-7	西 京 区 洛 西
239-15	240-11		




この図面は課税のために作成した図面です。権利関係等の根拠になるものではありません。




227-25	228-21	228-22	西京区洛西
240-5	241-1	241-2	
240-10	241-6		




この図面は課税のために作成した図面です。権利関係等の根拠になるものではありません。




228-21	228-22		西 京 区 洛 西
241-1	241-2		
241-6			



この図面は課税のために作成した図面です。権利関係等の根拠になるものではありません。



240-5	241-1	241-2	西 京 区 洛 西
240-10	241-6		



この図面は課税のために作成した図面です。権利関係等の根拠になるものではありません。




			西 京 区 洛 西
	253-2	253-3	



この図面は課税のために作成した図面です。権利関係等の根拠になるものではありません。



			西 京 区 洛 西
253-2	253-3		



この図面は課税のために作成した図面です。権利関係等の根拠になるものではありません。