

醍醐支所(あ行)								
町名	図葉番号							
石田内里町	246-12	246-13	246-17	246-18	246-22			
石田大受町	246-6	246-7	246-8	246-11	246-12	246-13	258-4	
石田大山町	246-13	246-17	246-18	246-21	246-22	246-23		
石田川向	245-15	245-20	246-6	246-11				
石田桜木	245-25	246-21	257-5	258-1				
石田西ノ坪	245-25	246-16	246-21					
石田森西	245-15	245-20	246-11	246-16				
石田森東町	246-11	246-12	246-16	246-17				
石田森南町	246-16	246-17	246-21	246-22				
小栗栖石川町	232-24	245-5	245-9	245-10				
小栗栖岩ヶ淵町	233-12	233-13	233-17	233-18	233-22			
小栗栖牛ヶ淵町	233-22	246-2						
小栗栖北後藤町	246-1	246-2						
小栗栖北谷町	233-11	233-16	233-17	233-21	233-22			
小栗栖小阪町	245-10	246-1	246-6					
小栗栖中山田町	245-8	245-9	245-10	245-13	245-14	245-15	245-18	245-19
小栗栖西谷町	233-21	233-22	246-1	246-2				
小栗栖西ノ峯	232-20	233-16						
小栗栖鉢伏	232-15	233-16						
小栗栖丸山	233-17							
小栗栖南後藤町	246-1	246-6	246-7					
小栗栖宮山	245-5							
小栗栖森ヶ淵町	233-22	246-2						
小栗栖森本町	245-10	245-15	246-6	246-11				
小栗栖山口町	233-21	245-5	245-9	246-1	246-2			

醍醐支所(た行)								
町名	図葉番号							
醍醐合場町	246-8	246-13						
醍醐赤間南裏町	233-20	234-16						
醍醐池田町	246-2	246-3	246-7					
醍醐和泉町	233-24	246-4						
醍醐一言寺裏町	246-9	246-10	246-14	246-15				
醍醐上ノ山町	233-8	233-9	233-14					
醍醐内ヶ井戸	221-25	222-21						
醍醐江奈志町	246-7	246-8						
醍醐大構町	233-22	233-23	246-2	246-3				
醍醐大高町	233-5	233-10	234-1	234-6				
醍醐大畑町	222-21	234-1						
醍醐落保町	233-24	233-25	246-4	246-5				
醍醐折戸町	233-17	233-18	233-22	233-23				
醍醐鍵尾町	246-2	246-3	246-7	246-8				
醍醐柿原町	233-5	234-1						
醍醐柏森町	246-9	246-14	246-15					
醍醐片山町	233-10	233-15	234-11					
醍醐構口町	246-8	246-9	246-13					
醍醐上端山町	233-25	234-21	246-5	246-10	247-1			
醍醐上山口町	246-14	246-15	246-20					
醍醐上山田	222-16	222-21	222-22					
醍醐烏橋町	233-10	233-15						
醍醐伽藍町	233-25	234-16	234-21					
醍醐川久保町	233-13	233-18						
醍醐岸ノ上町	246-9	246-14						


醍醐支所(た行)								
町名	図葉番号							
醍醐北西裏町	233-18	233-23						
醍醐北端山	222-21	234-1	234-6	234-11	234-16			
醍醐京道町	233-4	233-5	233-9	233-10				
醍醐切レ戸町	233-9	233-10	233-14	233-15				
醍醐御所ノ内	221-25	222-21						
醍醐御霊ヶ下町	233-23	233-24	246-3	246-4				
醍醐御陵西裏町	233-15	233-20						
醍醐御陵東裏町	233-15	233-20	234-11	234-16				
醍醐三ノ切	249-2							
醍醐下端山町	246-5	246-10						
醍醐下山口町	246-8	246-9	246-14					
醍醐勝口町	246-4	246-5	246-9	246-10				
醍醐新開	246-7	246-8	246-13					
醍醐新町裏町	233-9	233-14	233-15	233-20				
醍醐外山街道町	246-13	246-14	246-18	246-19				
醍醐高畑町	233-18	233-22	233-23					
醍醐多近田町	246-8							
醍醐辰己町	246-13	246-14						
醍醐僧尊坊町	246-3	246-4						
醍醐中山町	233-14	233-18	233-19	233-20				
醍醐西大路町	233-19	233-20	233-23	233-24	233-25			
醍醐二ノ切町	236-22							
醍醐狭間	221-20	221-25						
醍醐東合場町	246-13	246-18						
醍醐東大路町	233-15	233-20	233-24	233-25				

醍醐支所(た行)								
町名	図葉番号							
醍醐平松町	233-13	233-14	233-18	233-19				
醍醐古道町	233-5	233-10						
醍醐槇ノ内町	246-4	246-5	246-9	246-10				
醍醐廻り戸町	233-5							
醍醐御園尾町	246-3	246-4	246-9					
醍醐南里町	246-4	246-9						
醍醐南谷	222-21	222-22						
醍醐南西裏町	246-3	246-4	246-8	246-9				
醍醐南端山	234-21	246-10	246-15	246-20	247-1	247-6	247-11	
醍醐山ヶ鼻	221-25	222-21	233-5	234-1				
醍醐連蔵	221-25	233-5						

醍醐支所(は行)								
町名	図葉番号							
日野岡西町	258-3	258-4	258-9					
日野奥出	258-9	258-14						
日野北川類	246-24	246-25	258-5					
日野北山	246-20	246-25						
日野慈悲町	246-24	246-25	258-5					
日野田類町	246-23	258-3	258-4	258-8	258-9	258-14		
日野田中町	246-13	246-18	246-23					
日野谷田町	258-4	258-9	258-10					
日野谷寺町	246-14	246-19	246-20	246-24				
日野西川類	246-18	246-23						
日野西大道町	246-24	258-4	258-9					
日野西風呂町	246-23	246-24	258-3	258-4				
日野野色町	258-9	258-14						
日野畑出町	246-24	258-4	258-5					
日野林	246-19	246-20	246-24	246-25				
日野馬場出町	246-18	246-19	246-23	246-24				
日野不動講町	246-19	246-24						
日野船尾	246-25	258-5						




221-14	221-15	222-11	伏見区醍醐
221-19	221-20	222-16	
221-24	221-25	222-21	



この図面は課税のために作成した図面です。権利関係等の根拠になるものではありません。




221-19	221-20	222-16	伏見区醍醐
221-24	221-25	222-21	
233-4	233-5	234-1	



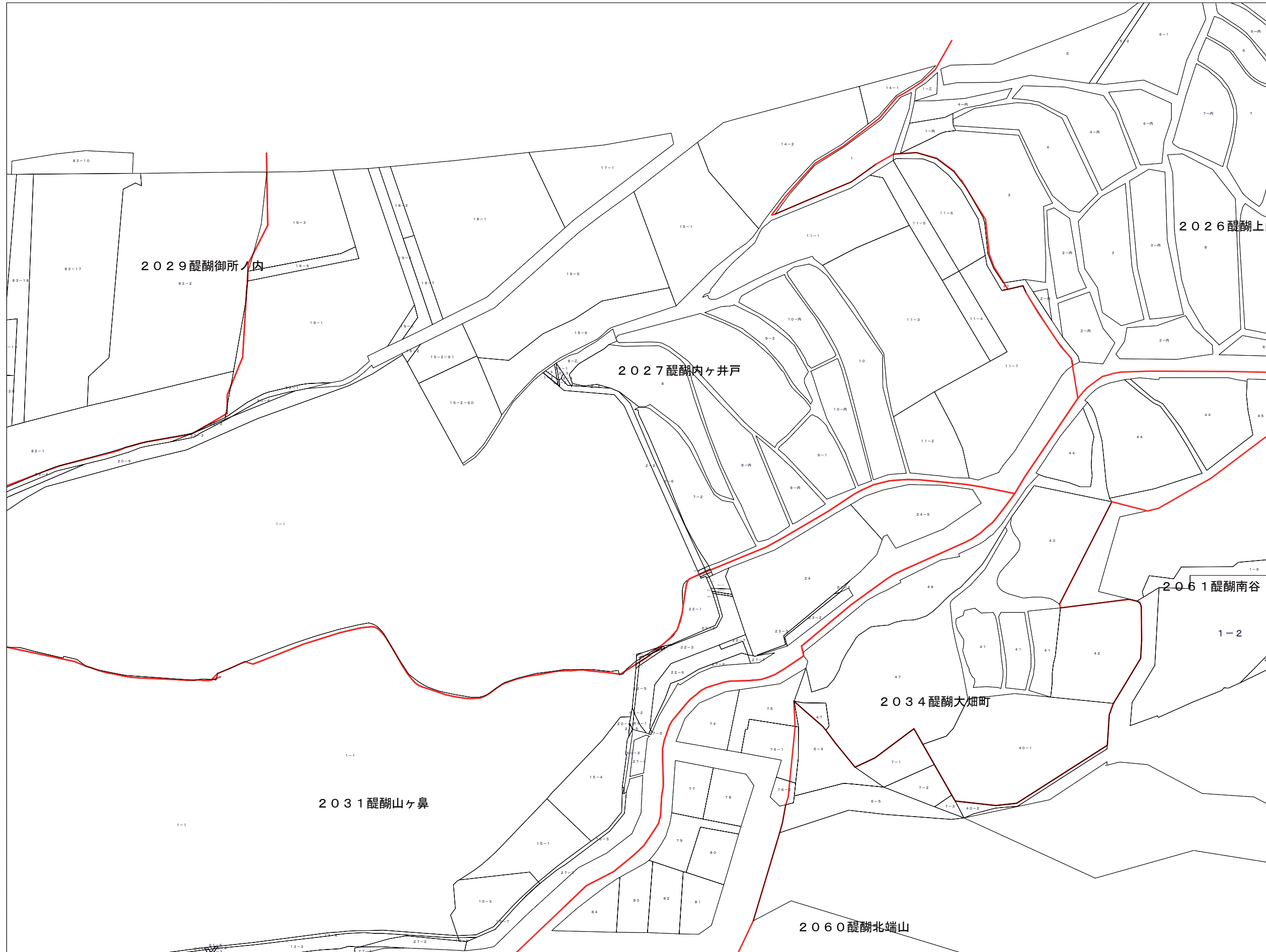
この図面は課税のために作成した図面です。権利関係等の根拠になるものではありません。




221-15	222-11	222-12	伏見区醍醐
221-20	222-16		
221-25	222-21	222-22	



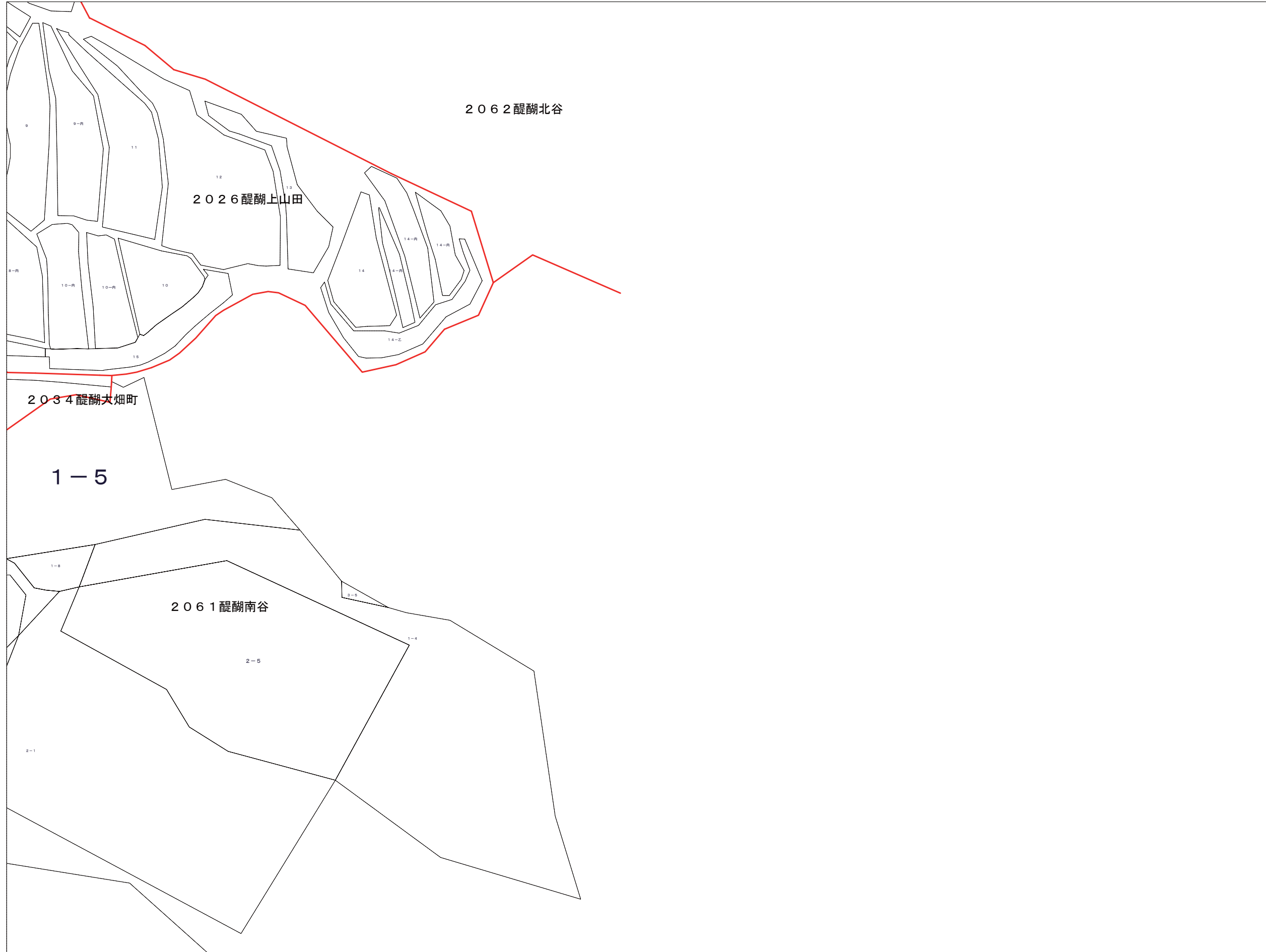
この図面は課税のために作成した図面です。権利関係等の根拠になるものではありません。




221-20	222-16		伏見区 醍醐
221-25	222-21	222-22	
233-5	234-1		



この図面は課税のために作成した図面です。権利関係等の根拠になるものではありません。

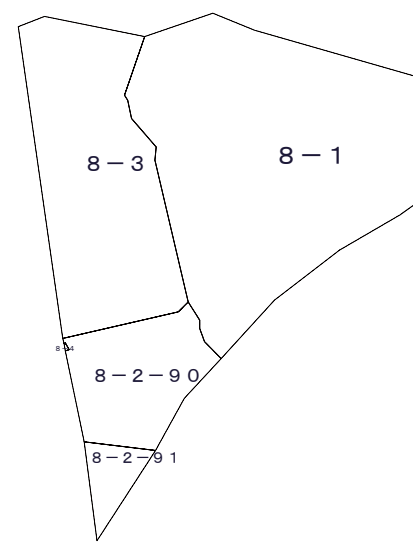



222-16			伏見区醍醐
222-21	222-22		
234-1			



この図面は課税のために作成した図面です。権利関係等の根拠になるものではありません。


232-9	232-10	233-6	伏見区醍醐
232-14	232-15	233-11	
232-19	232-20	233-16	



この図面は課税のために作成した図面です。権利関係等の根拠になるものではありません。

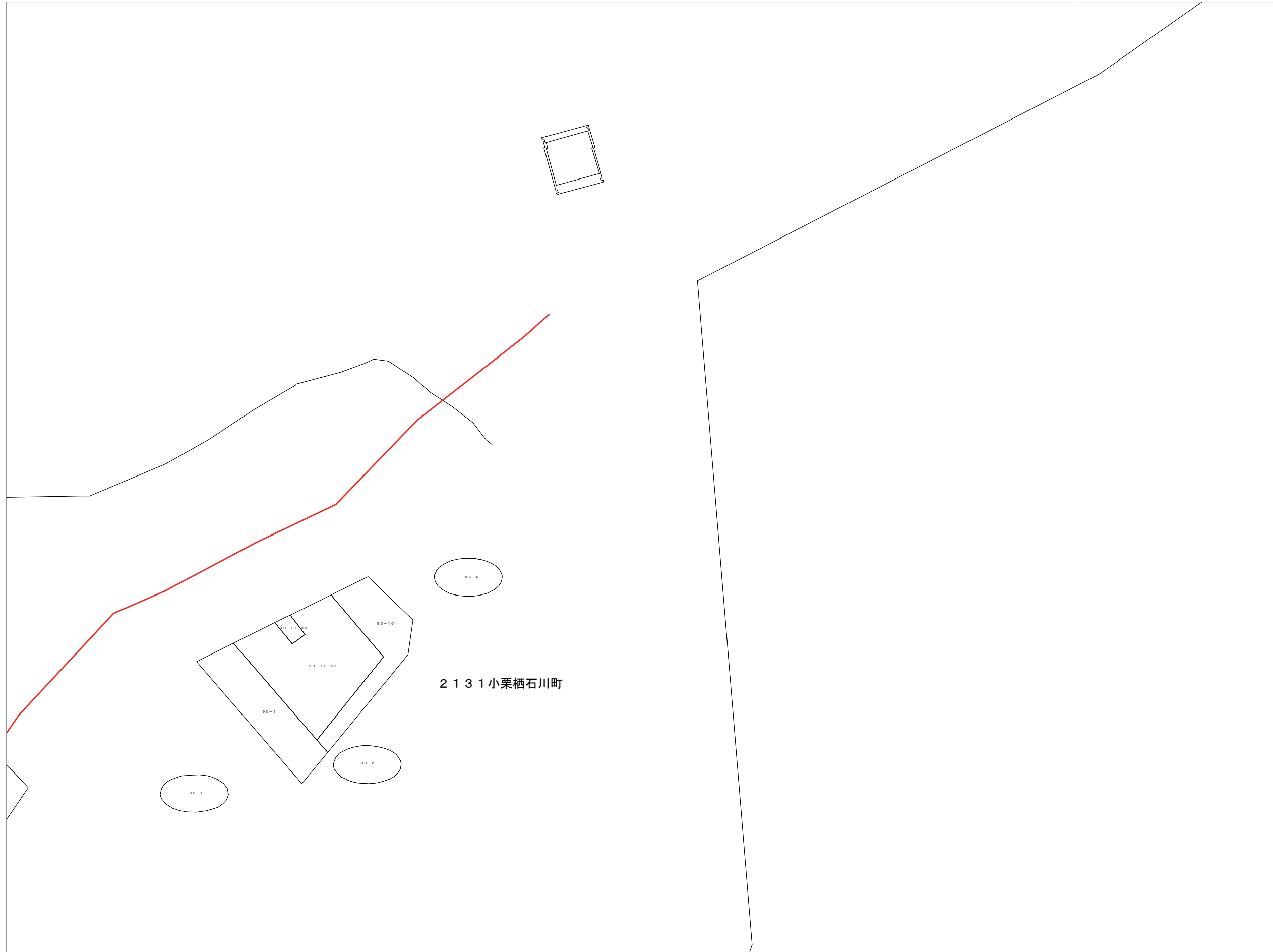



232-14	232-15	233-11	伏見区醍醐
232-19	232-20	233-16	
232-24		233-21	



この図面は課税のために作成した図面です。権利関係等の根拠になるものではありません。

232-18	232-19	232-20	伏見区醍醐
232-23	232-24		
245-3		245-5	




2 1 3 1 小栗栖石川町

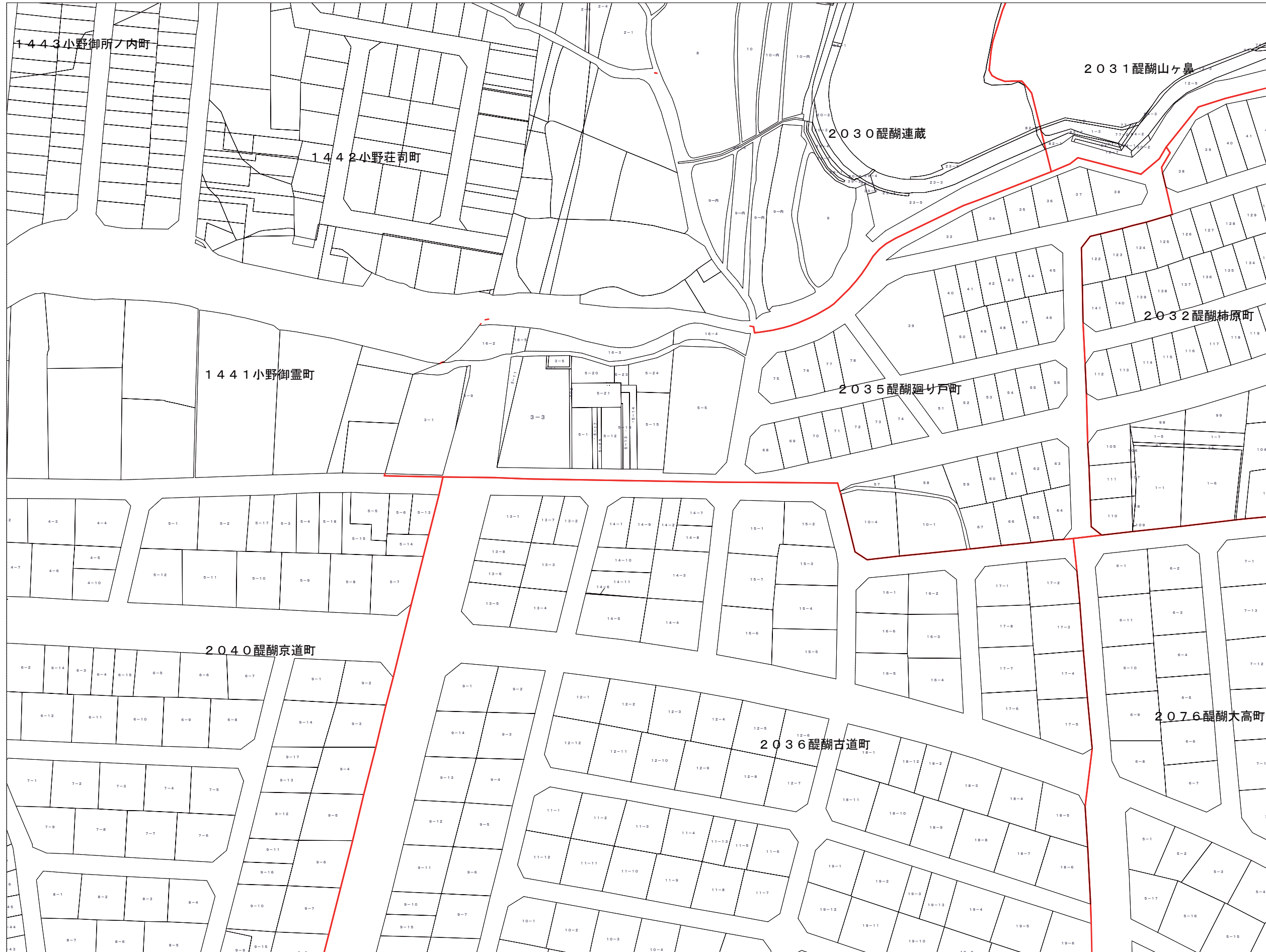
この図面は課税のために作成した図面です。権利関係等の根拠になるものではありません。




221-23	221-24	221-25	伏見区醍醐
233-3	233-4	233-5	
233-8	233-9	233-10	



この図面は課税のために作成した図面です。権利関係等の根拠になるものではありません。




221-24	221-25	222-21	伏見区醍醐
233-4	233-5	234-1	
233-9	233-10	234-6	



この図面は課税のために作成した図面です。権利関係等の根拠になるものではありません。




233-2	233-3	233-4	伏見区醍醐
233-7	233-8	233-9	
233-12	233-13	233-14	



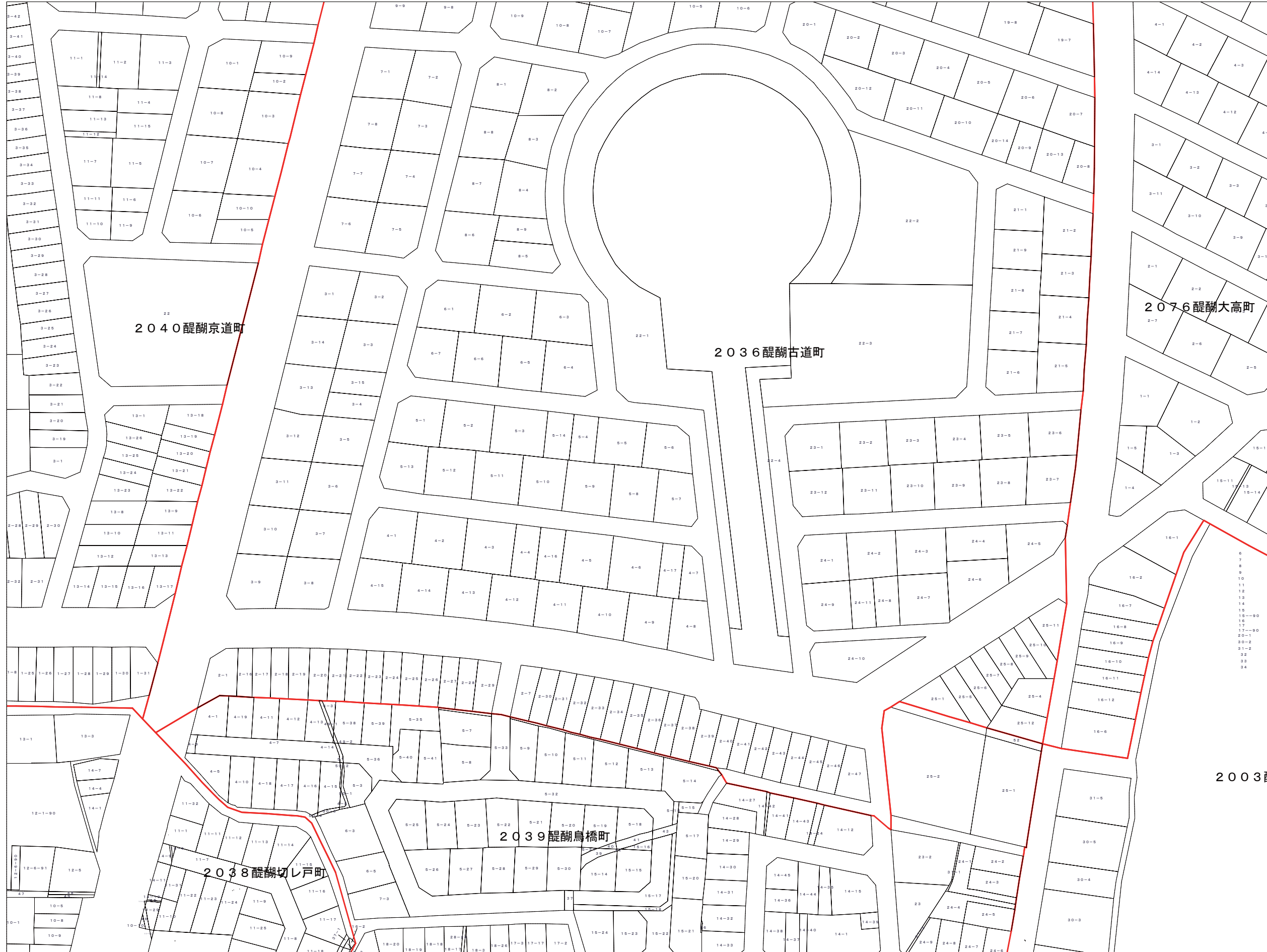
この図面は課税のために作成した図面です。権利関係等の根拠になるものではありません。



233-3	233-4	233-5	伏見区醍醐
233-8	233-9	233-10	
233-13	233-14	233-15	



この図面は課税のために作成した図面です。権利関係等の根拠になるものではありません。




233-4	233-5	234-1	伏見区 醍醐
233-9	233-10	234-6	
233-14	233-15	234-11	



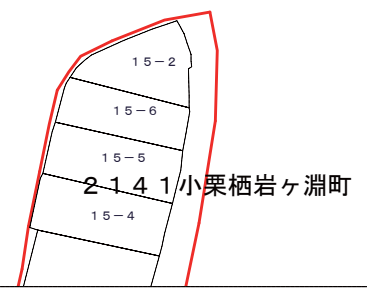

この図面は課税のために作成した図面です。権利関係等の根拠になるものではありません。

232-10	233-6	233-7	伏見区醍醐
232-15	233-11	233-12	
232-20	233-16	233-17	




この図面は課税のために作成した図面です。権利関係等の根拠になるものではありません。

233-6	233-7	233-8	伏見区醍醐
233-11	233-12	233-13	
233-16	233-17	233-18	

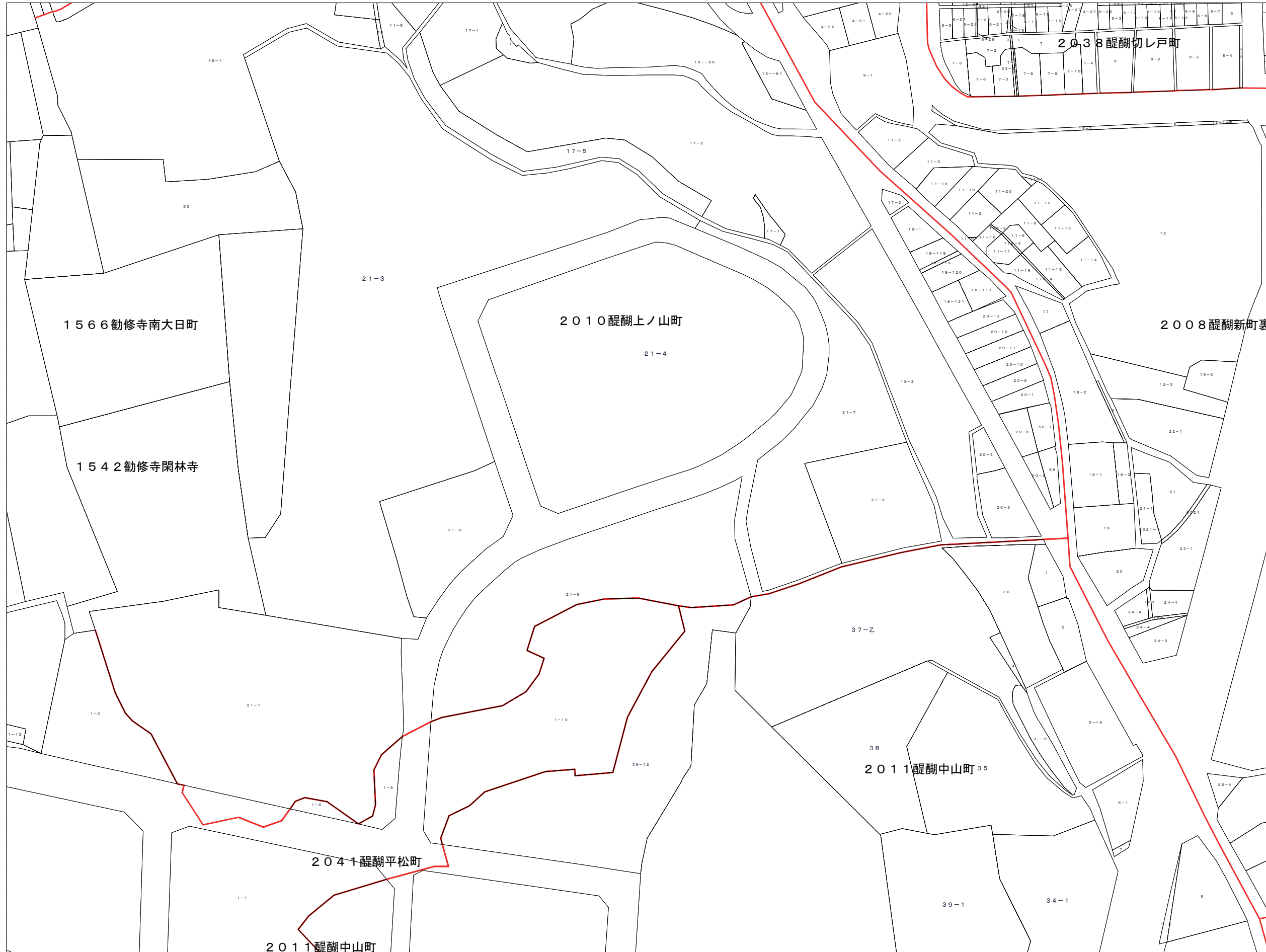


この図面は課税のために作成した図面です。権利関係等の根拠になるものではありません。


233-7	233-8	233-9	伏見区醍醐
233-12	233-13	233-14	
233-17	233-18	233-19	



この図面は課税のために作成した図面です。権利関係等の根拠になるものではありません。




233-8	233-9	233-10	伏見区醍醐
233-13	233-14	233-15	
233-18	233-19	233-20	



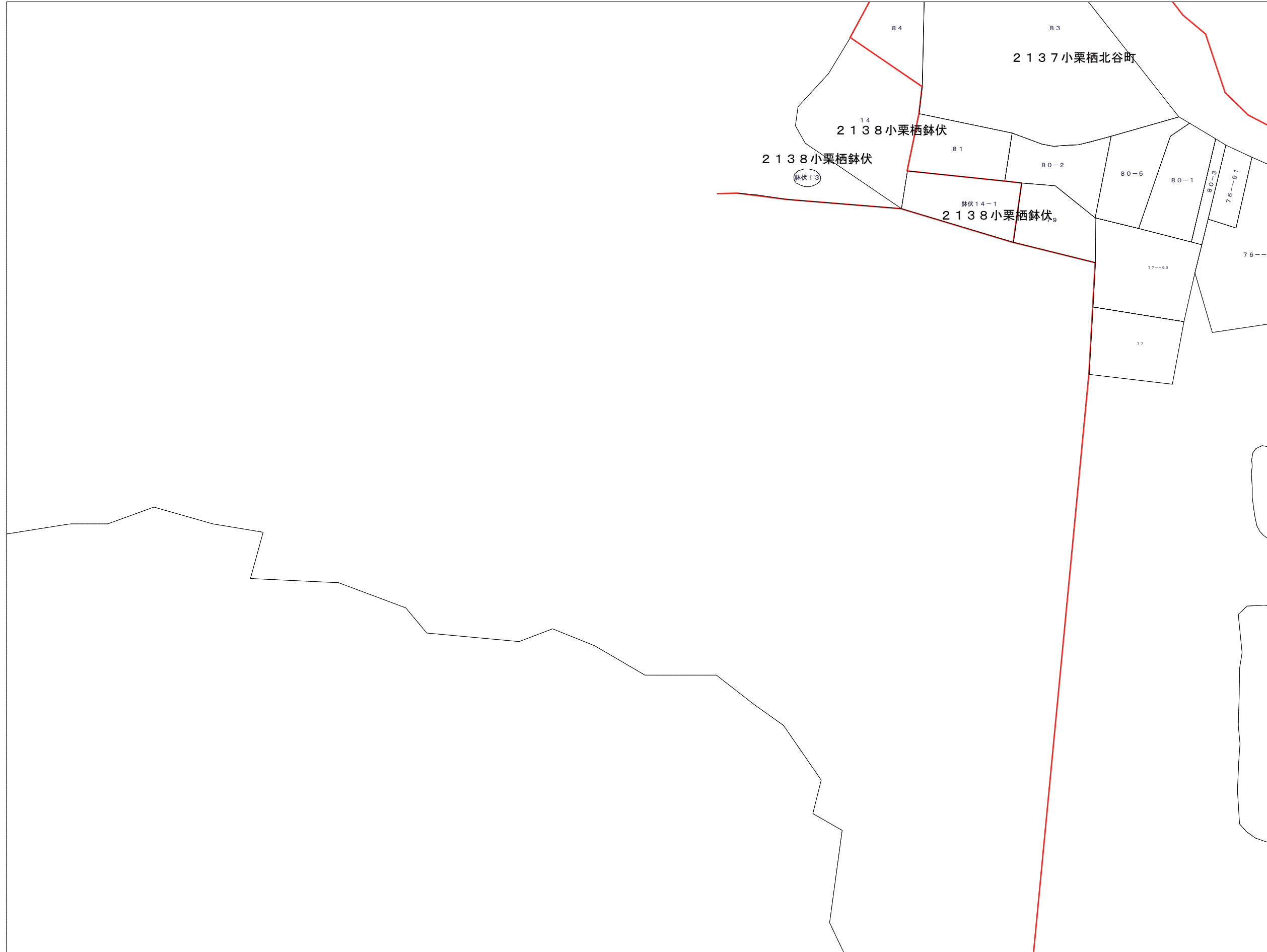
この図面は課税のために作成した図面です。権利関係等の根拠になるものではありません。




233-9	233-10	234-6	伏見区 醍醐
233-14	233-15	234-11	
233-19	233-20	234-16	



この図面は課税のために作成した図面です。権利関係等の根拠になるものではありません。

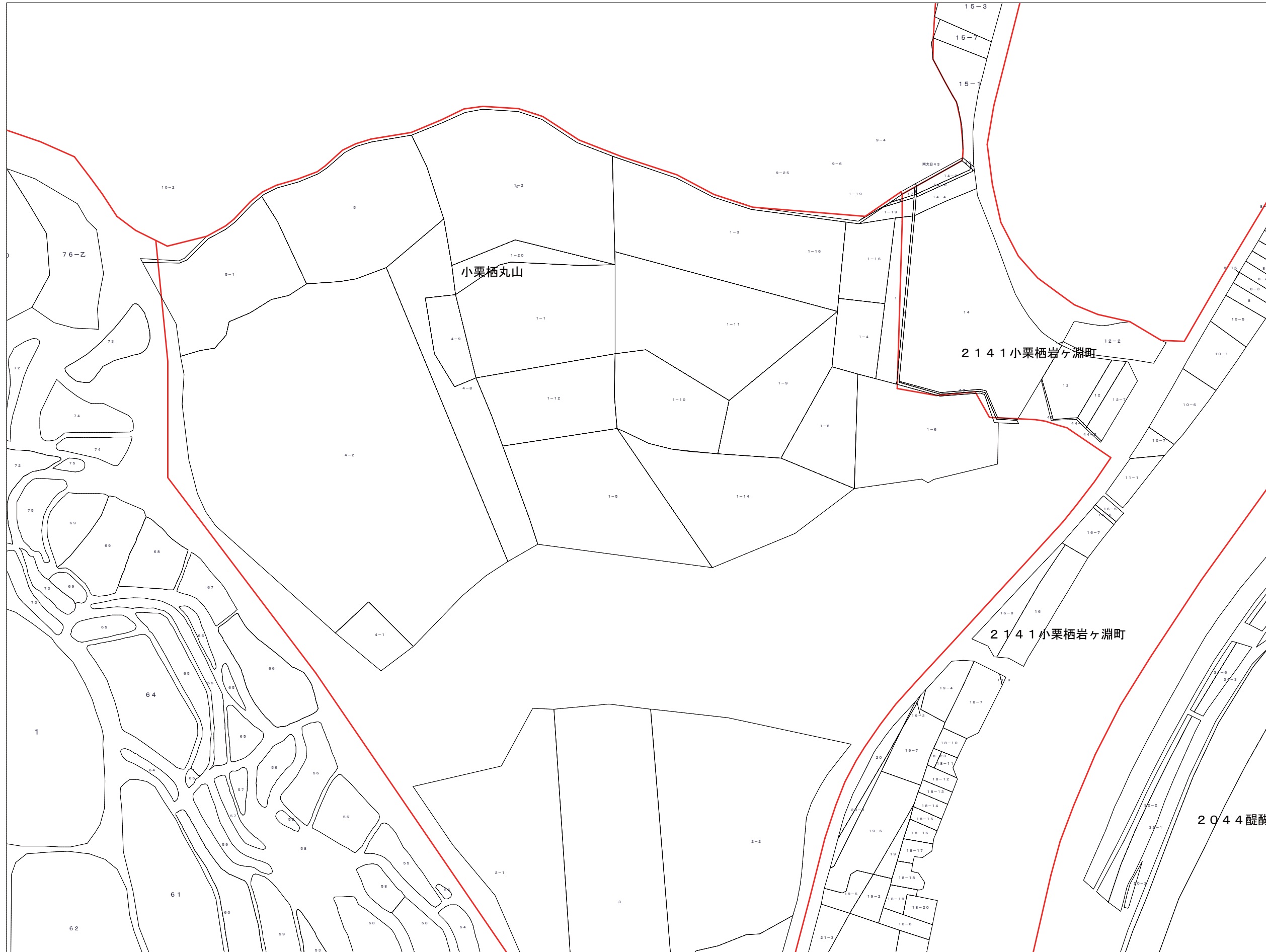



232-15	233-11	233-12	伏見区醍醐
232-20	233-16	233-17	
	233-21	233-22	

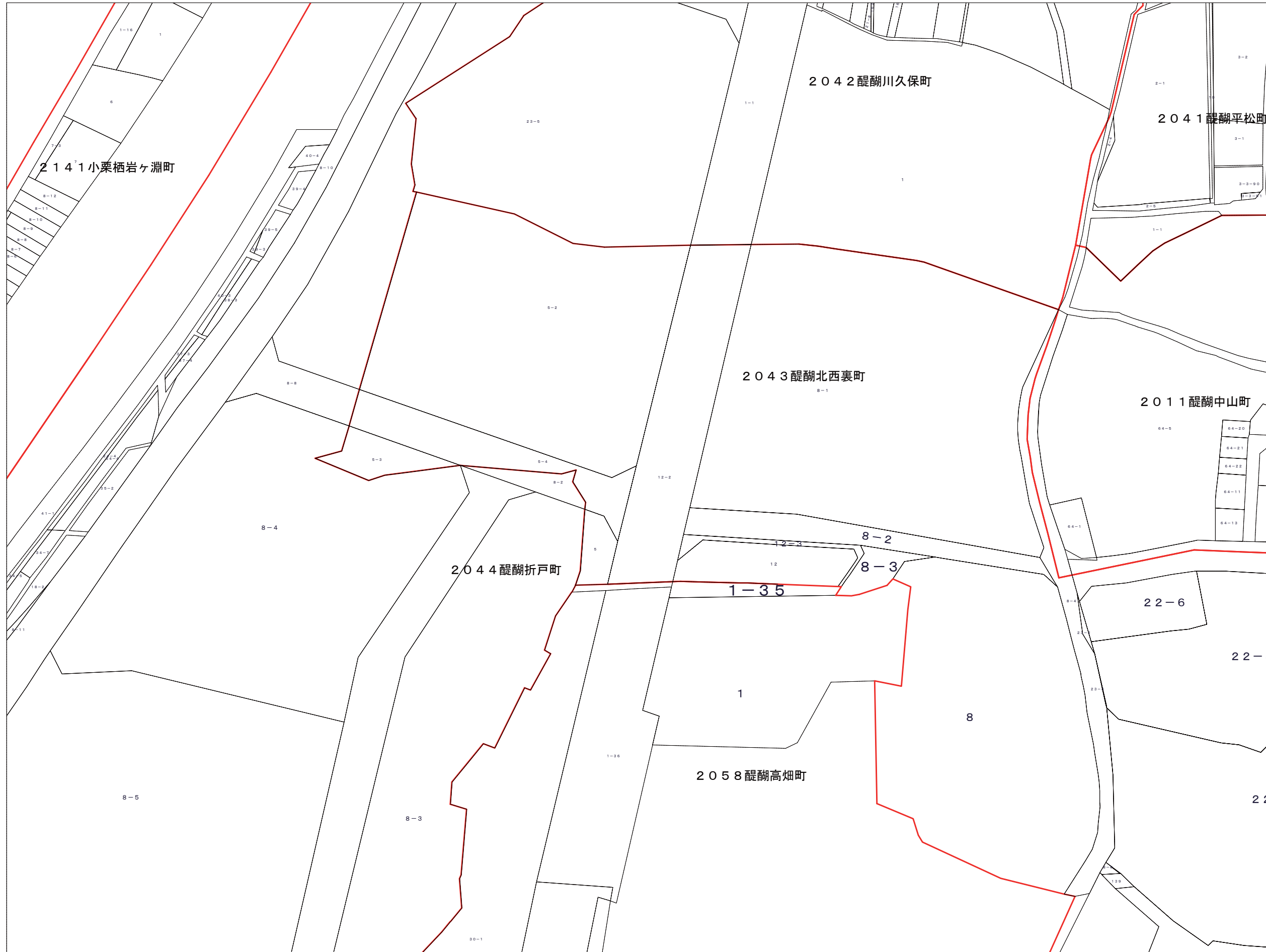


この図面は課税のために作成した図面です。権利関係等の根拠になるものではありません。


233-11	233-12	233-13	伏見区醍醐
233-16	233-17	233-18	
233-21	233-22	233-23	



この図面は課税のために作成した図面です。権利関係等の根拠になるものではありません。




233-12	233-13	233-14	伏見区醍醐
233-17	233-18	233-19	
233-22	233-23	233-24	



この図面は課税のために作成した図面です。権利関係等の根拠になるものではありません。




233-13	233-14	233-15	伏見区醍醐
233-18	233-19	233-20	
233-23	233-24	233-25	



この図面は課税のために作成した図面です。権利関係等の根拠になるものではありません。




233-14	233-15	234-11	伏見区醍醐
233-19	233-20	234-16	
233-24	233-25	234-21	

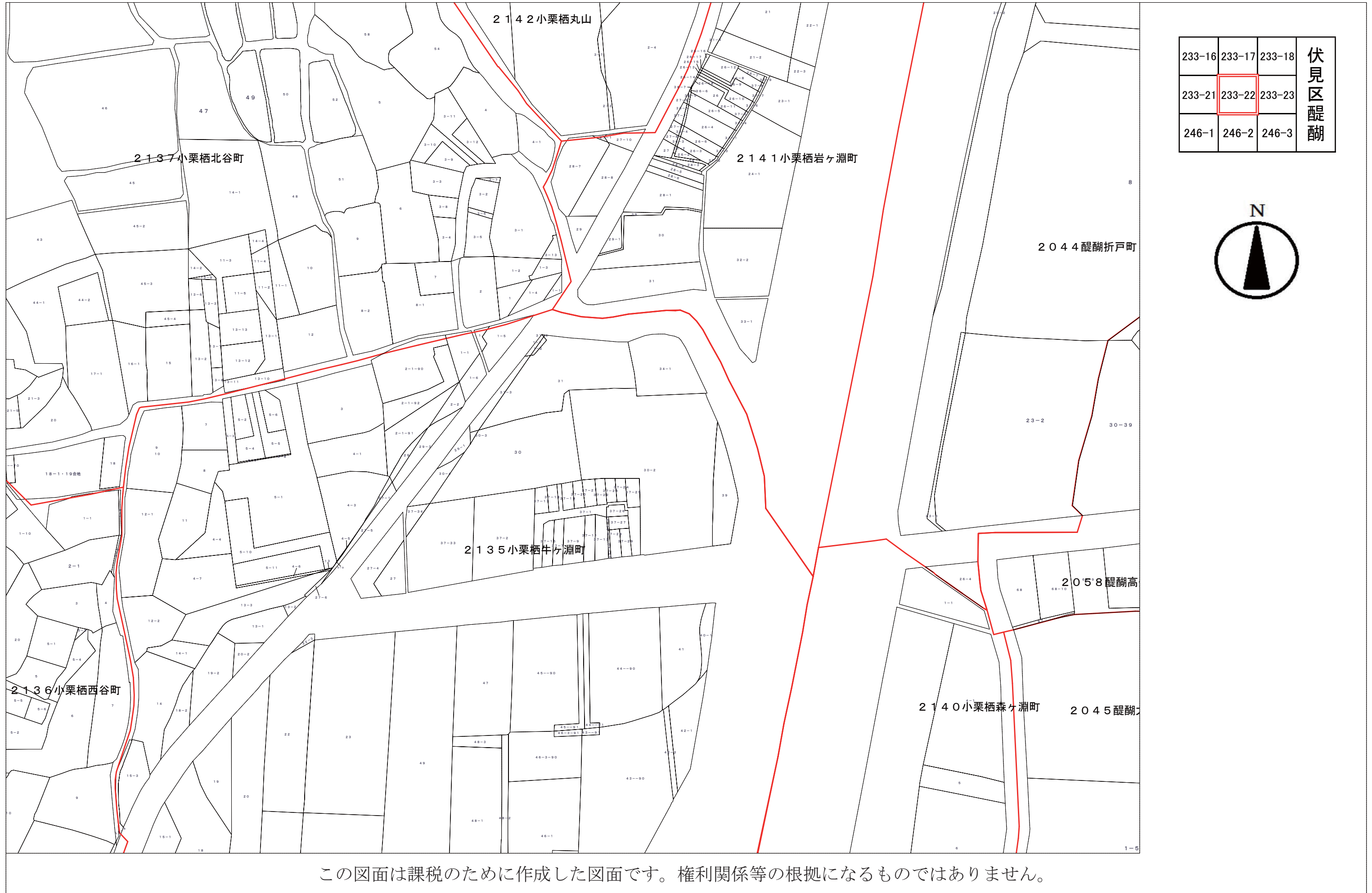


この図面は課税のために作成した図面です。権利関係等の根拠になるものではありません。


232-20	233-16	233-17	伏見区醍醐
	233-21	233-22	
245-5	246-1	246-2	



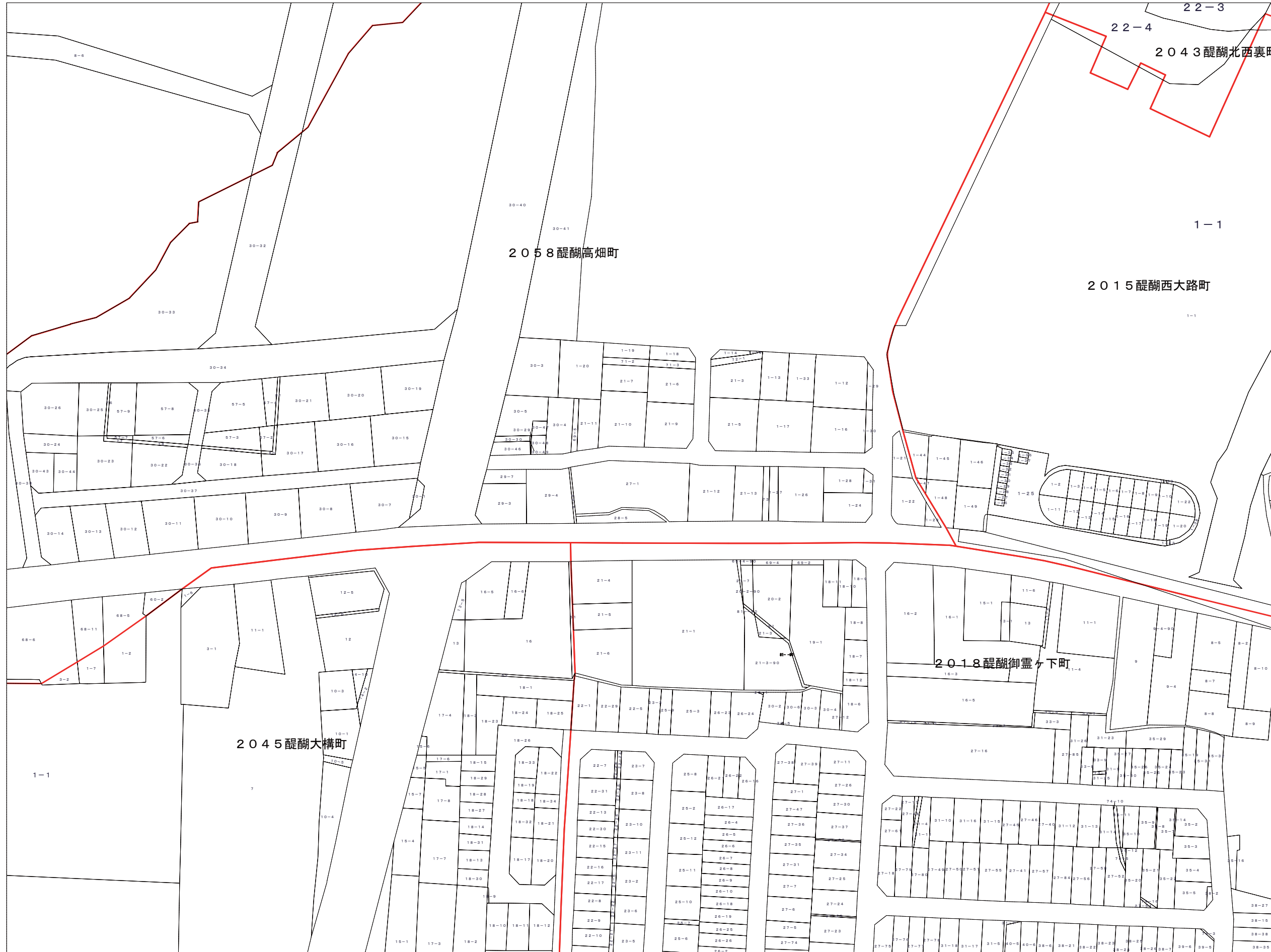
この図面は課税のために作成した図面です。権利関係等の根拠になるものではありません。




233-16	233-17	233-18	伏見区 醍醐
233-21	233-22	233-23	
246-1	246-2	246-3	



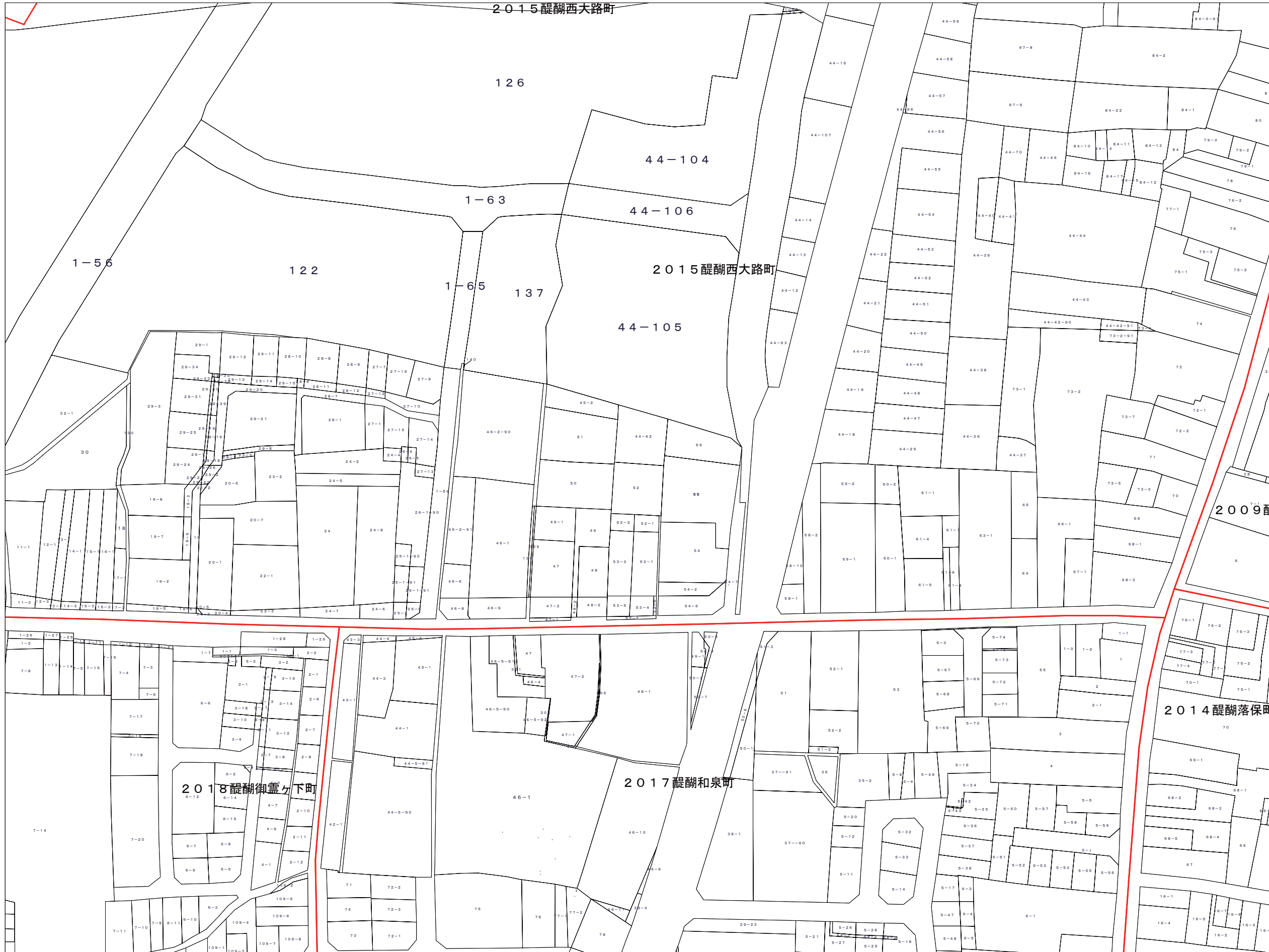
この図面は課税のために作成した図面です。権利関係等の根拠になるものではありません。




233-17	233-18	233-19	伏見区 醍醐
233-22	233-23	233-24	
246-2	246-3	246-4	



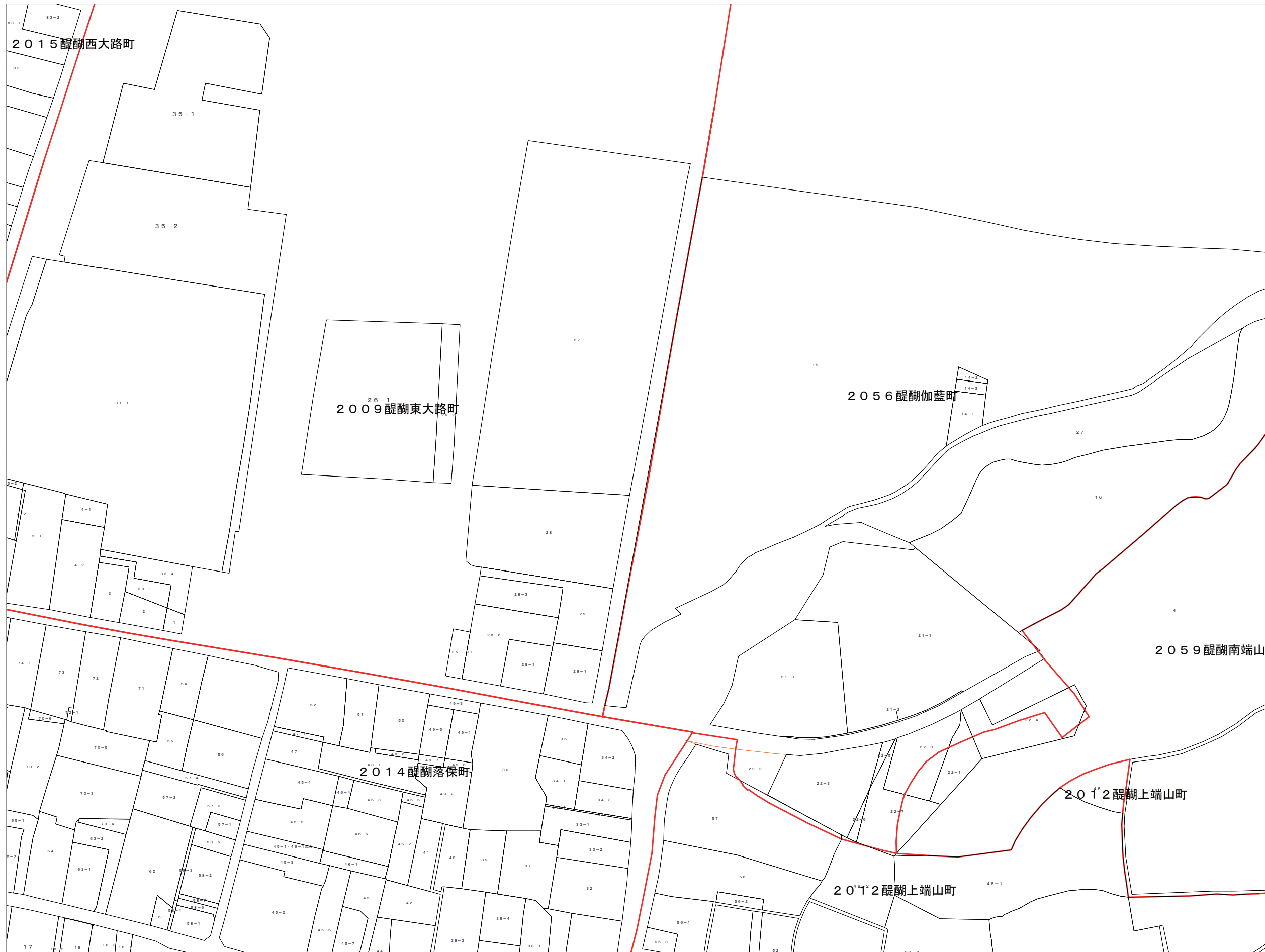
この図面は課税のために作成した図面です。権利関係等の根拠になるものではありません。




233-18	233-19	233-20	伏見区 醍醐
233-23	233-24	233-25	
246-3	246-4	246-5	



この図面は課税のために作成した図面です。権利関係等の根拠になるものではありません。




233-19	233-20	234-16	伏見区醍醐
233-24	233-25	234-21	
246-4	246-5	247-1	



この図面は課税のために作成した図面です。権利関係等の根拠になるものではありません。




221-25	222-21	222-22	伏見区醍醐
233-5	234-1		
233-10	234-6		



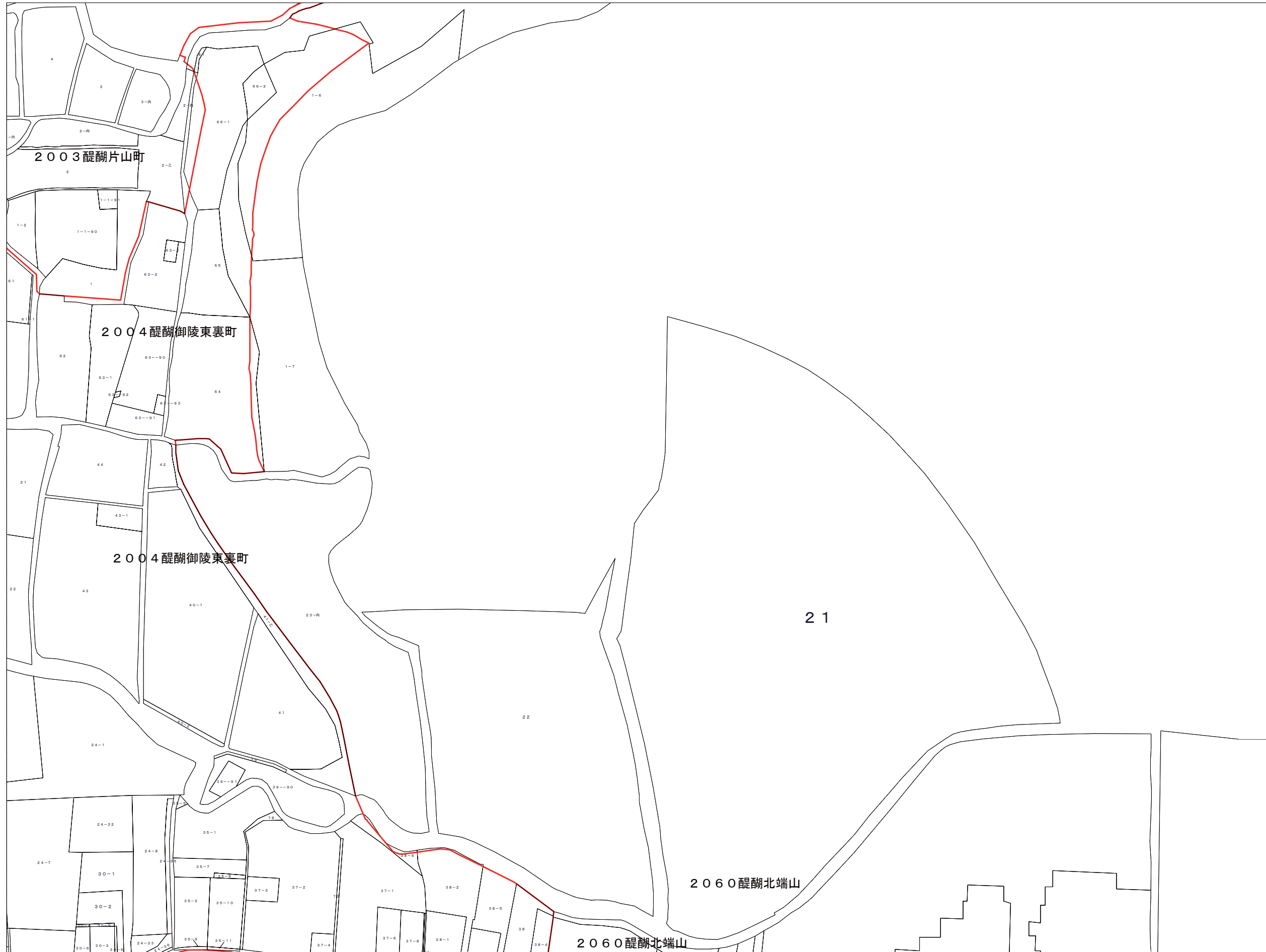
この図面は課税のために作成した図面です。権利関係等の根拠になるものではありません。




233-5	234-1	伏見区醍醐
233-10	234-6	
233-15	234-11	



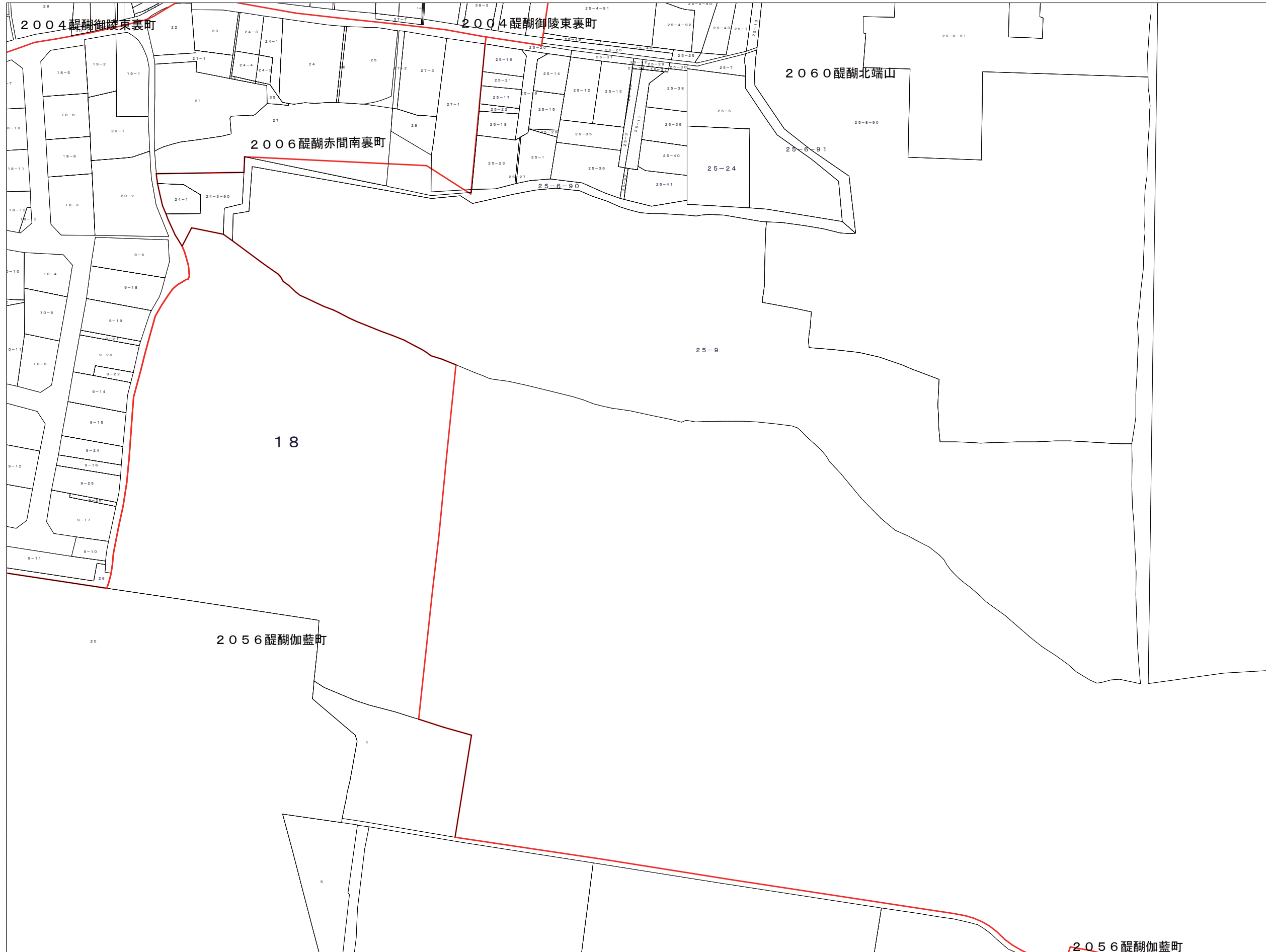
この図面は課税のために作成した図面です。権利関係等の根拠になるものではありません。




233-10	234-6	伏見区醍醐
233-15	234-11	
233-20	234-16	



この図面は課税のために作成した図面です。権利関係等の根拠になるものではありません。




233-15	234-11	伏見区 醍醐
233-20	234-16	
233-25	234-21	



この図面は課税のために作成した図面です。権利関係等の根拠になるものではありません。




233-20	234-16	伏見区醍醐
233-25	234-21	
246-5	247-1	



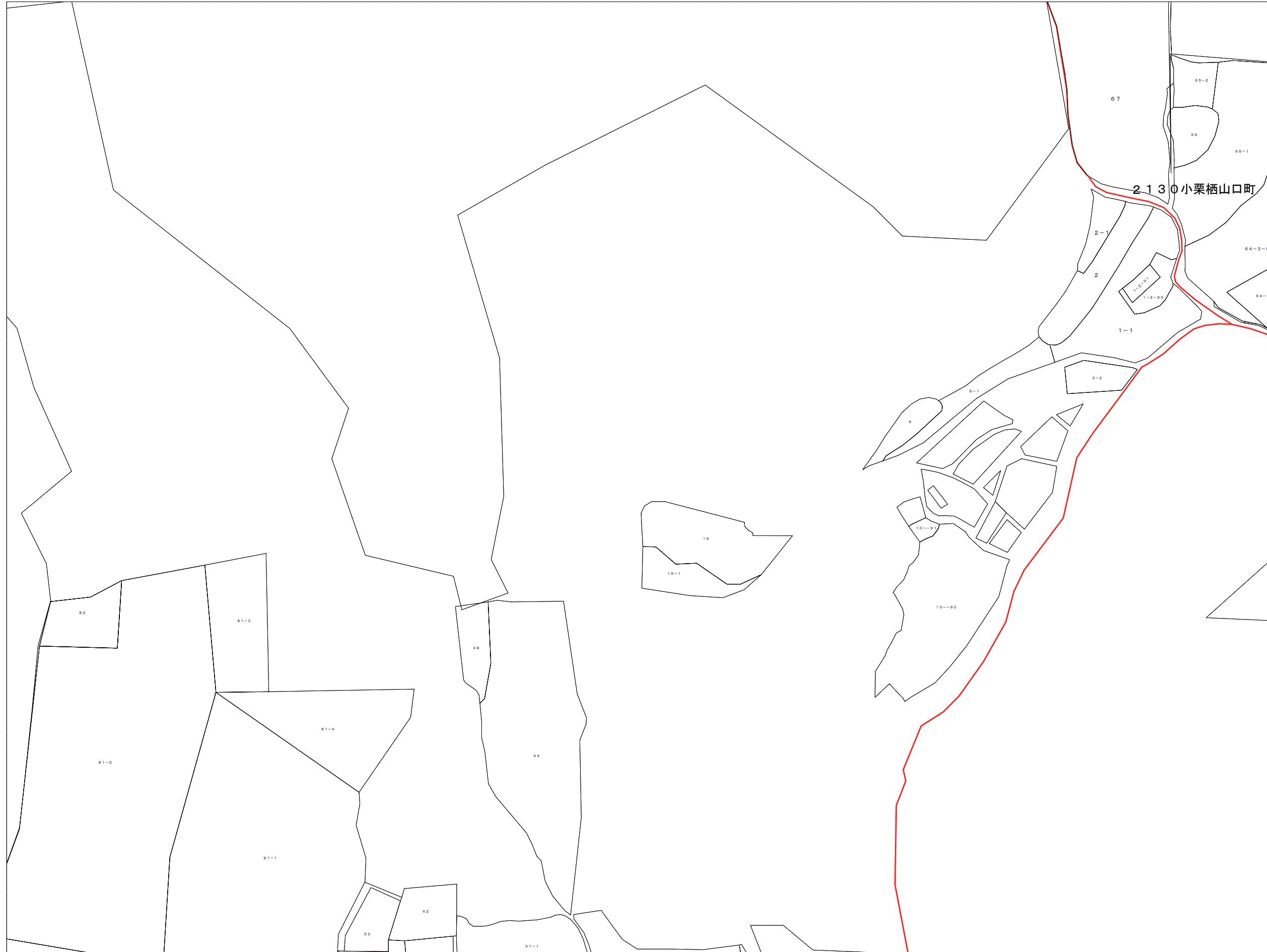
この図面は課税のために作成した図面です。権利関係等の根拠になるものではありません。




			伏見区醍醐
	236-22		
	249-2		



この図面は課税のために作成した図面です。権利関係等の根拠になるものではありません。




232-24		233-21	伏見区醍醐
	245-5	246-1	
245-9	245-10	246-6	




この図面は課税のために作成した図面です。権利関係等の根拠になるものではありません。

245-2	245-3		伏見区醍醐
245-7	245-8	245-9	
245-12	245-13	245-14	

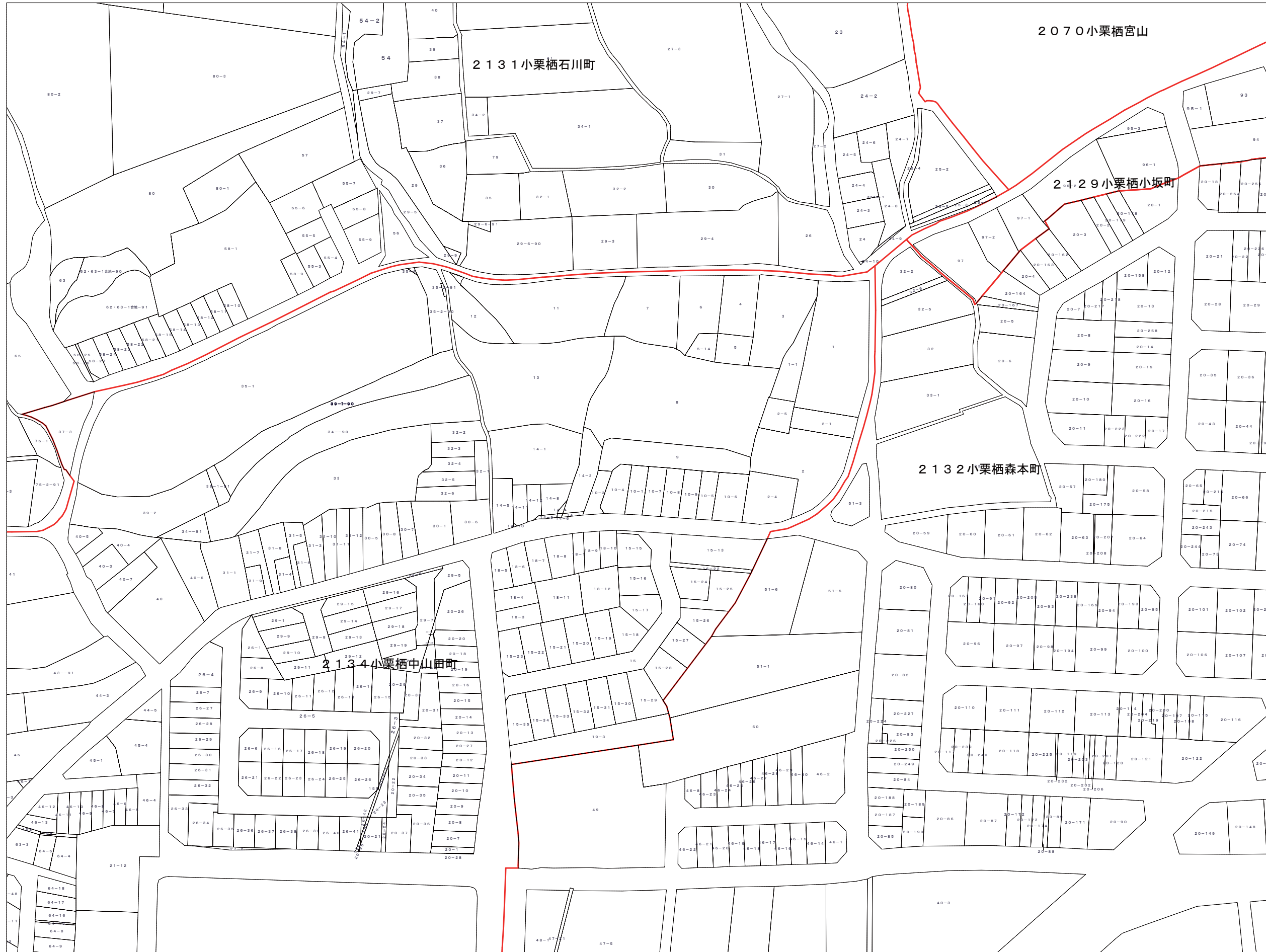


この図面は課税のために作成した図面です。権利関係等の根拠になるものではありません。


245-3		245-5	伏見区醍醐
245-8	245-9	245-10	
245-13	245-14	245-15	



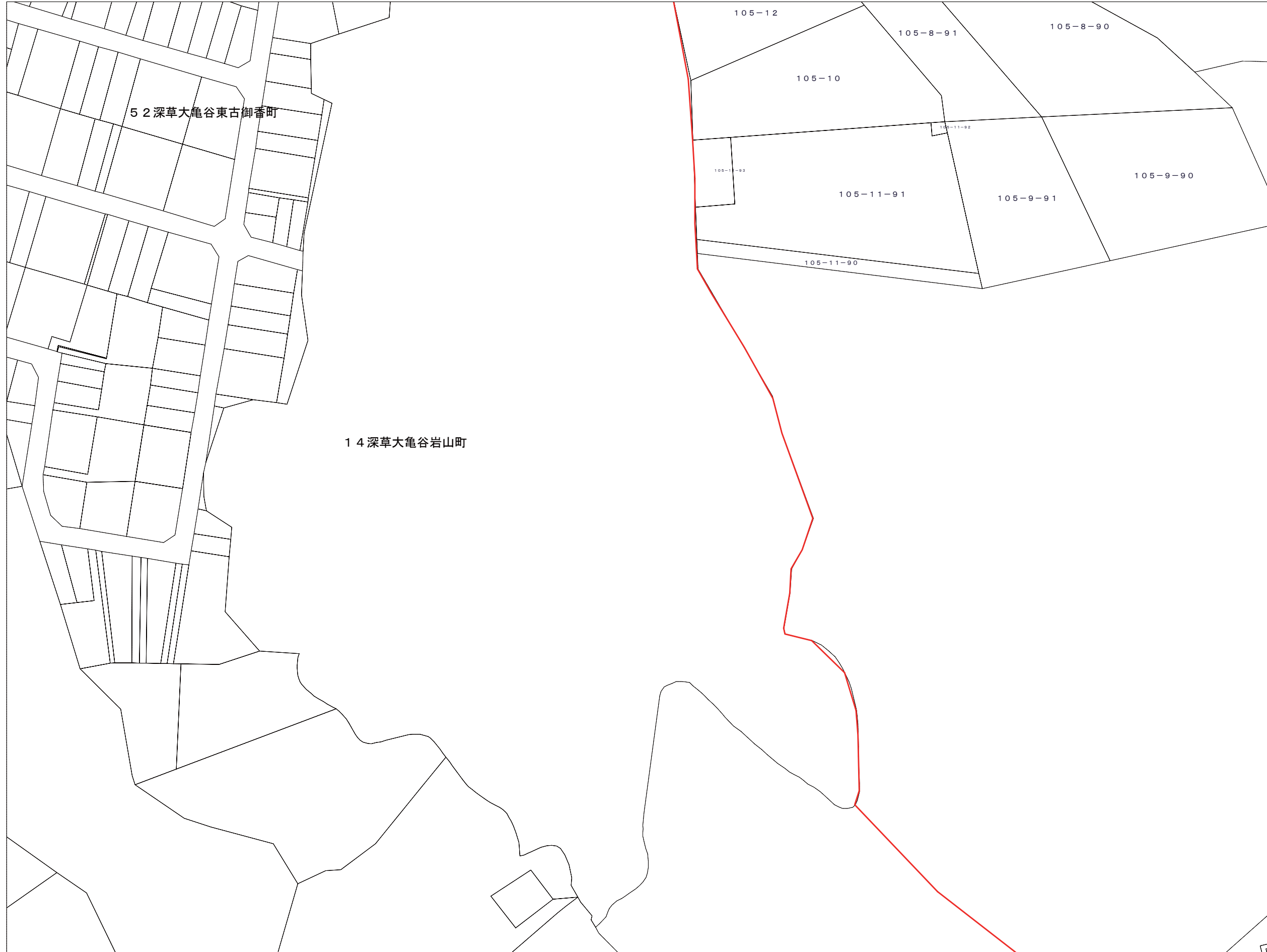
この図面は課税のために作成した図面です。権利関係等の根拠になるものではありません。




	245-5	246-1	伏見区醍醐
245-9	245-10	246-6	
245-14	245-15	246-11	



この図面は課税のために作成した図面です。権利関係等の根拠になるものではありません。




245-7	245-8	245-9	伏見区醍醐
245-12	245-13	245-14	
245-17	245-18	245-19	



この図面は課税のために作成した図面です。権利関係等の根拠になるものではありません。




245-9	245-10	246-6	伏見区醍醐
245-14	245-15	246-11	
245-19	245-20	246-16	



この図面は課税のために作成した図面です。権利関係等の根拠になるものではありません。




245-12	245-13	245-14	伏見区醍醐
245-17	245-18	245-19	
245-22	245-23	245-24	



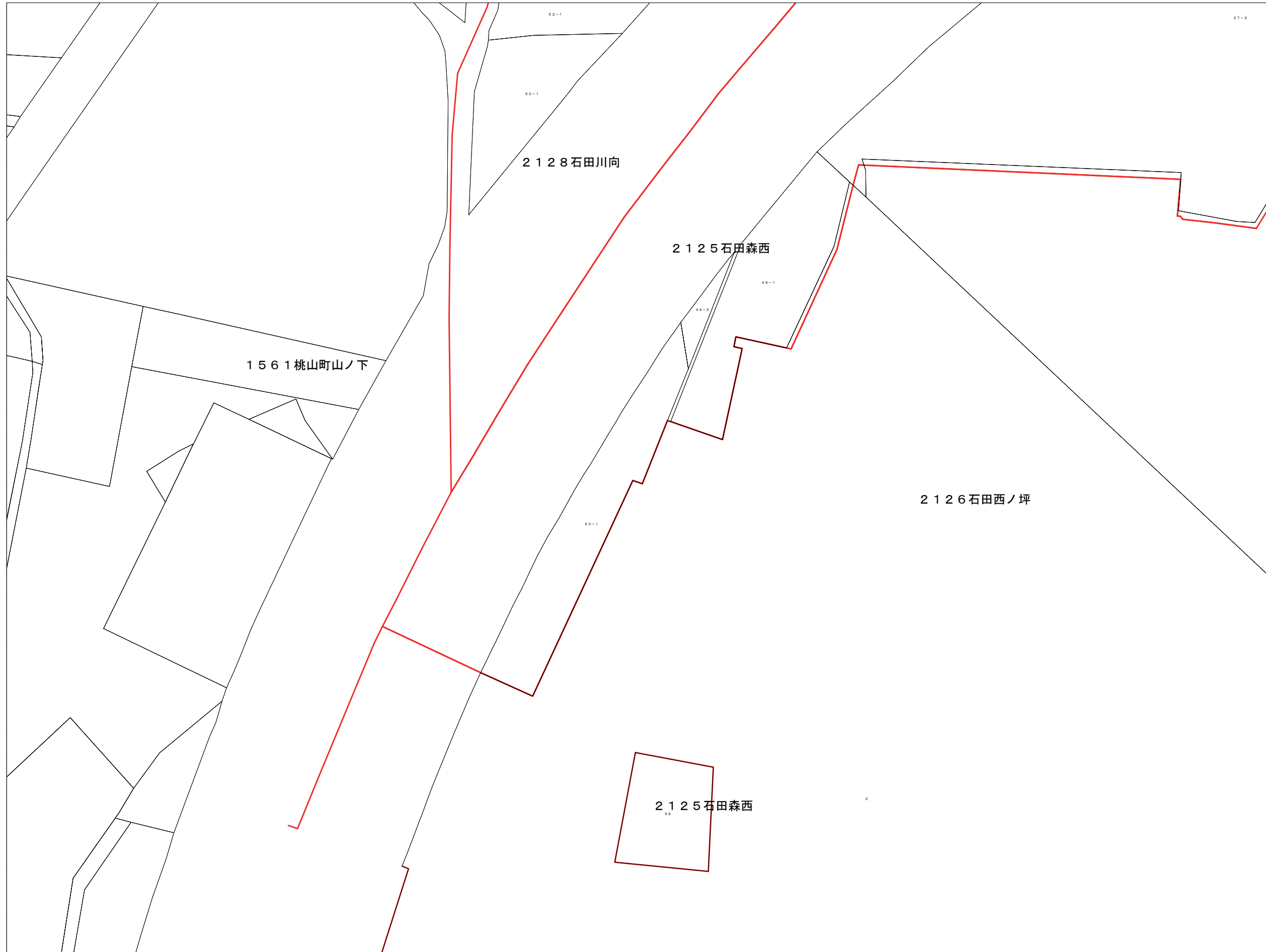
この図面は課税のために作成した図面です。権利関係等の根拠になるものではありません。




245-13	245-14	245-15	伏見区醍醐
245-18	245-19	245-20	
245-23	245-24	245-25	



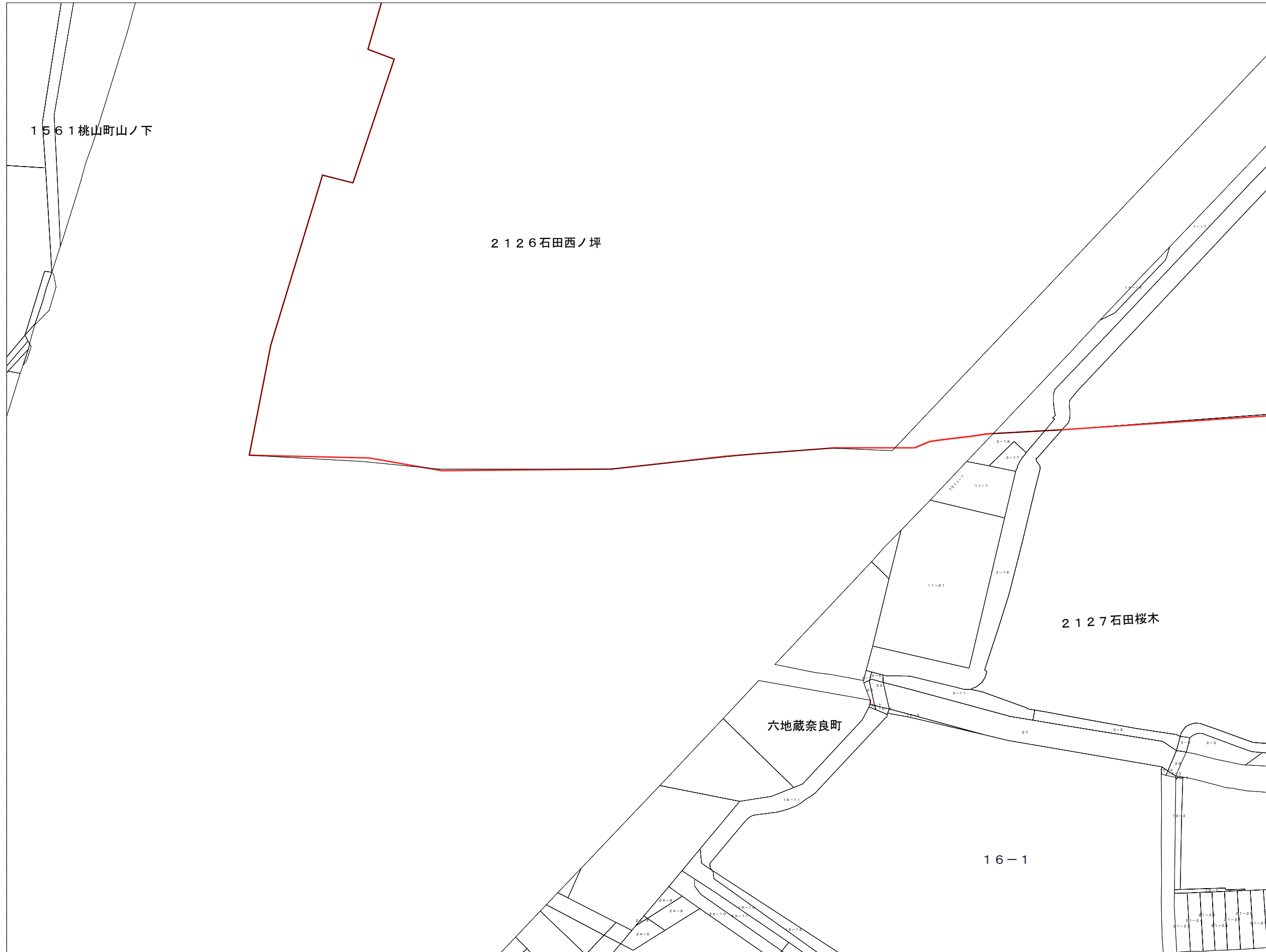
この図面は課税のために作成した図面です。権利関係等の根拠になるものではありません。




245-14	245-15	246-11	伏見区醍醐
245-19	245-20	246-16	
245-24	245-25	246-21	



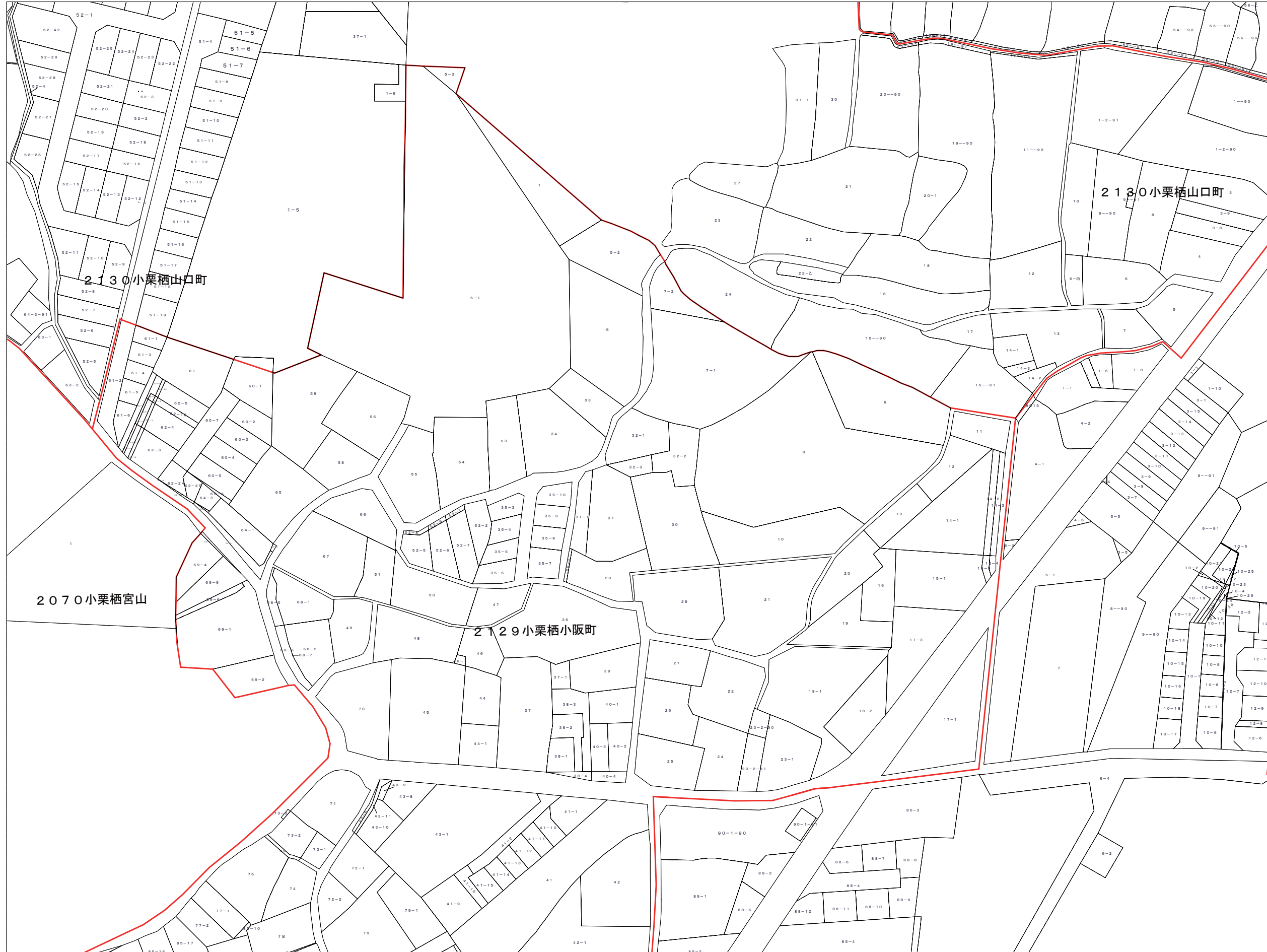
この図面は課税のために作成した図面です。権利関係等の根拠になるものではありません。




245-19	245-20	246-16	伏見区醍醐
245-24	245-25	246-21	
257-4	257-5	258-1	



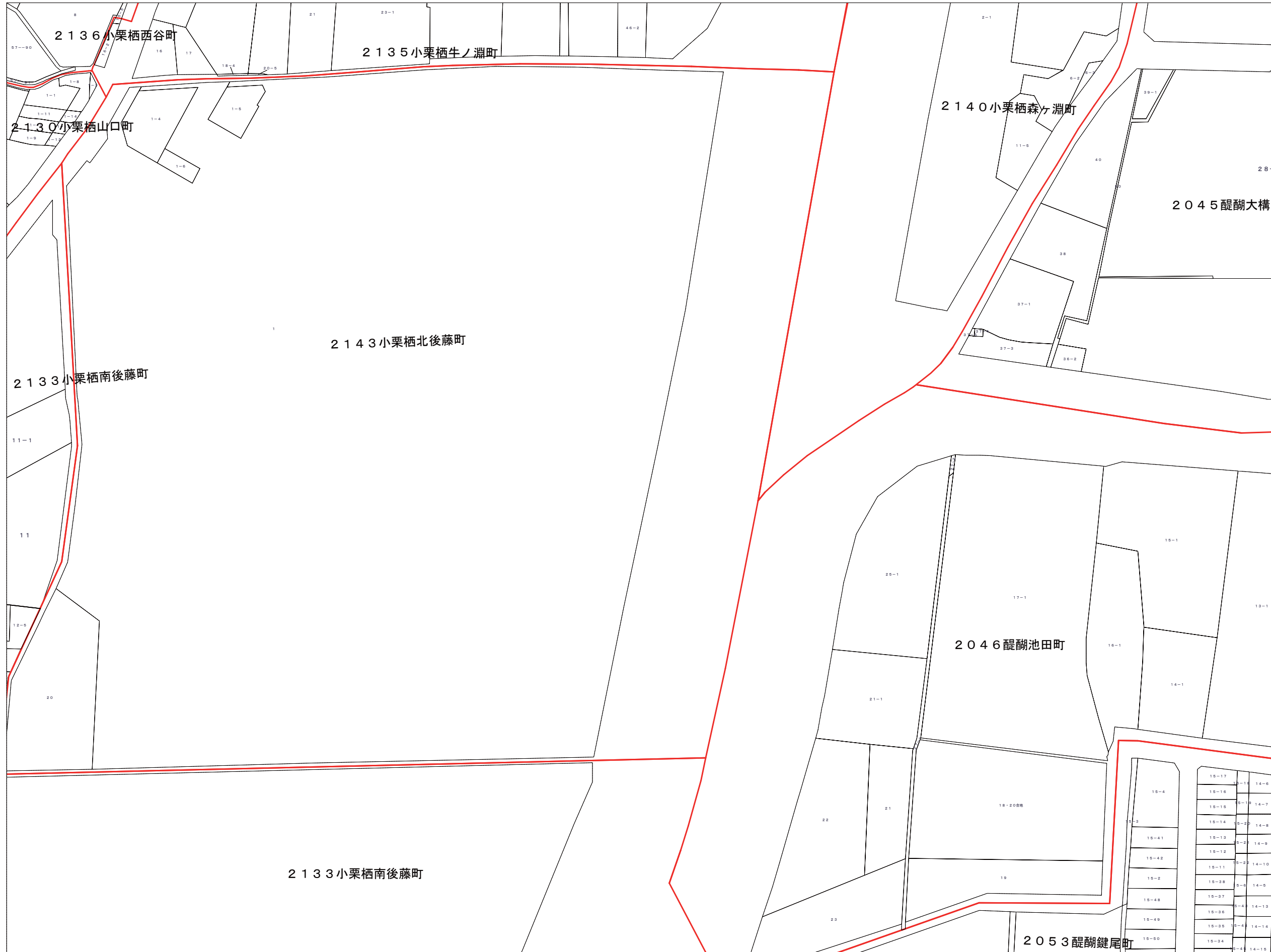
この図面は課税のために作成した図面です。権利関係等の根拠になるものではありません。




	233-21	233-22	伏見区醍醐
245-5	246-1	246-2	
245-10	246-6	246-7	



この図面は課税のために作成した図面です。権利関係等の根拠になるものではありません。



233-21	233-22	233-23	伏見区醍醐
246-1	246-2	246-3	
246-6	246-7	246-8	



この図面は課税のために作成した図面です。権利関係等の根拠になるものではありません。




233-22	233-23	233-24	伏見区醍醐
246-2	246-3	246-4	
246-7	246-8	246-9	



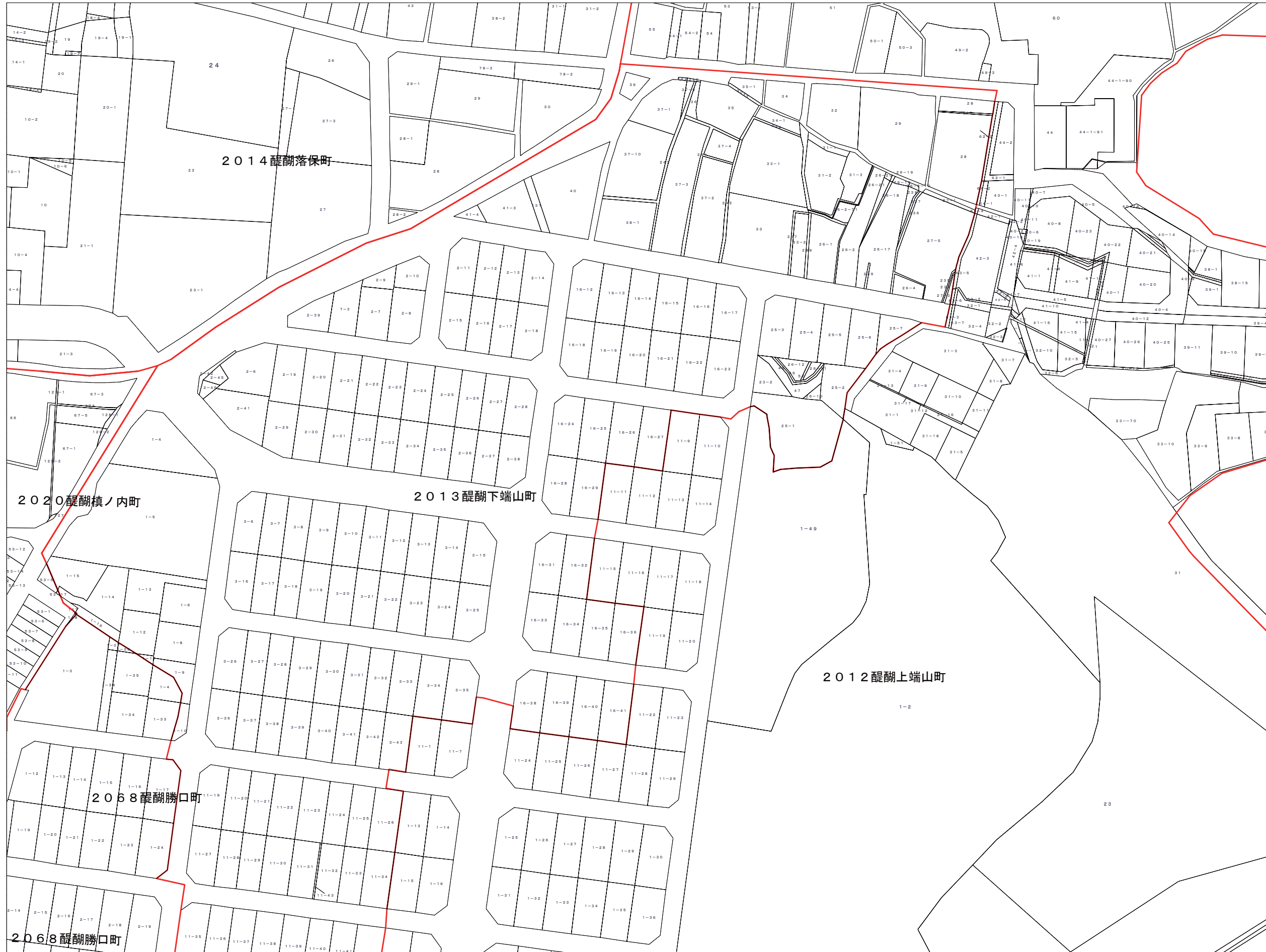
この図面は課税のために作成した図面です。権利関係等の根拠になるものではありません。




233-23	233-24	233-25	伏見区醍醐
246-3	246-4	246-5	
246-8	246-9	246-10	



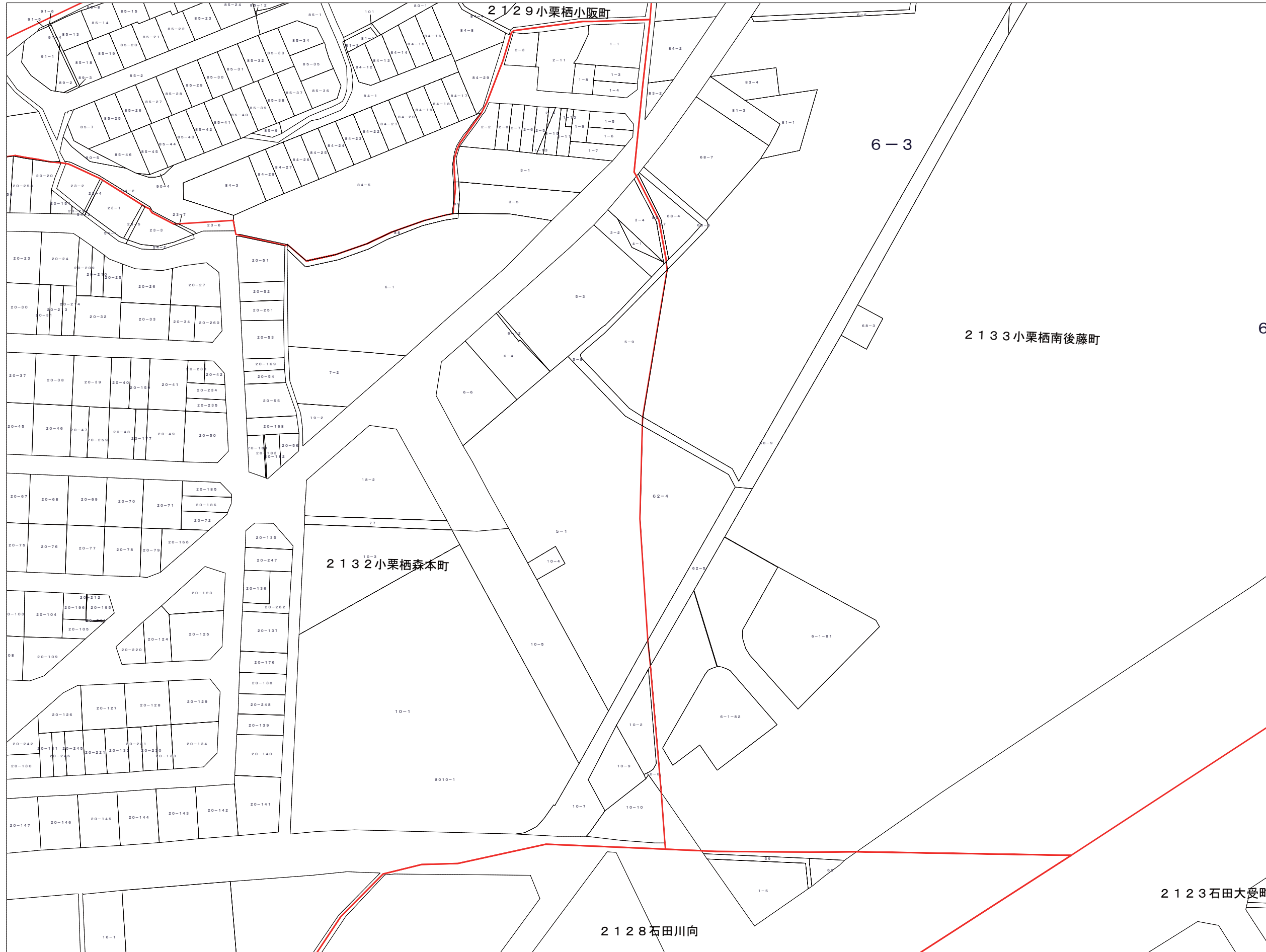
この図面は課税のために作成した図面です。権利関係等の根拠になるものではありません。




233-24	233-25	234-21	伏見区醍醐
246-4	246-5	247-1	
246-9	246-10	247-6	



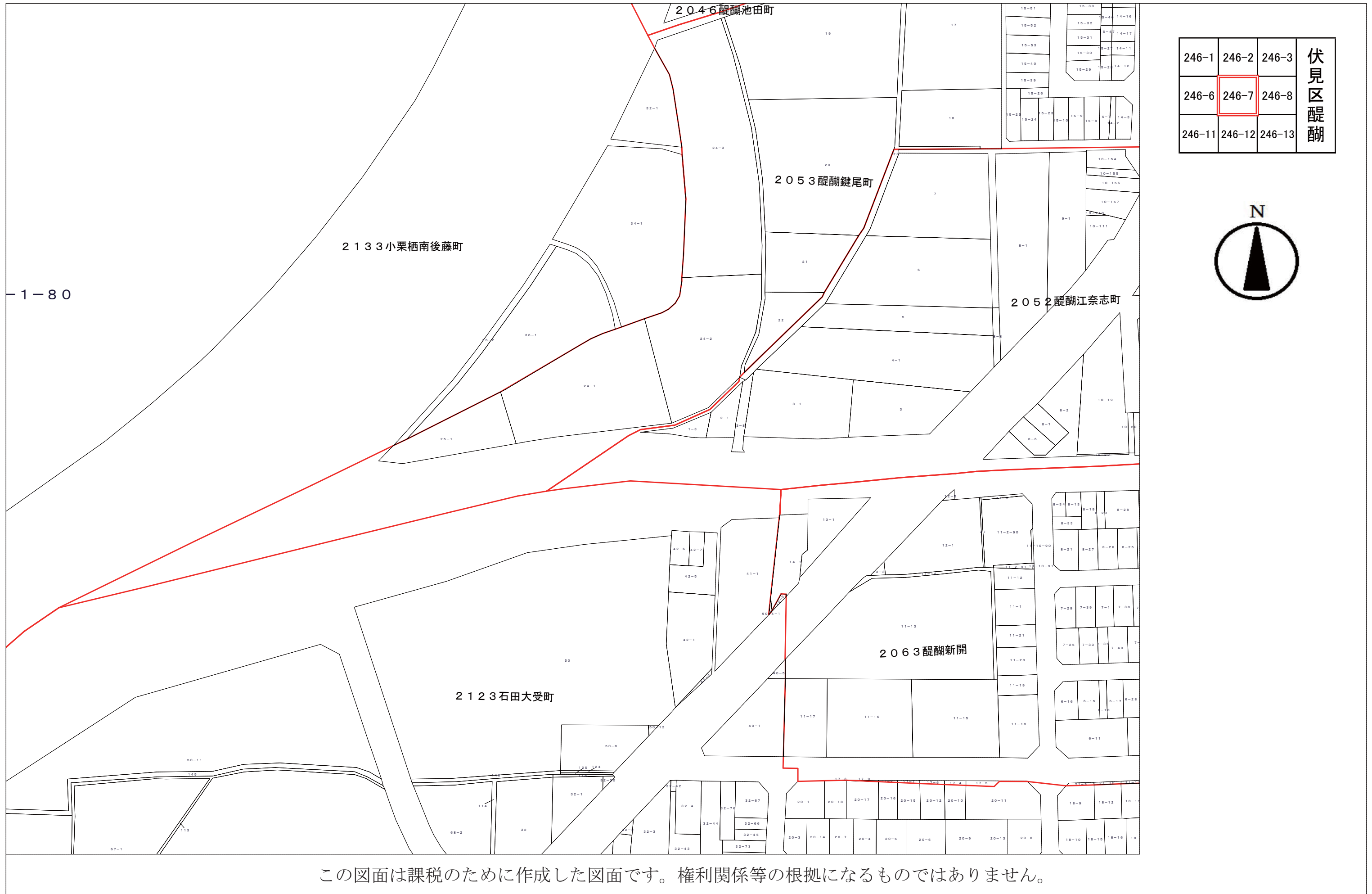
この図面は課税のために作成した図面です。権利関係等の根拠になるものではありません。



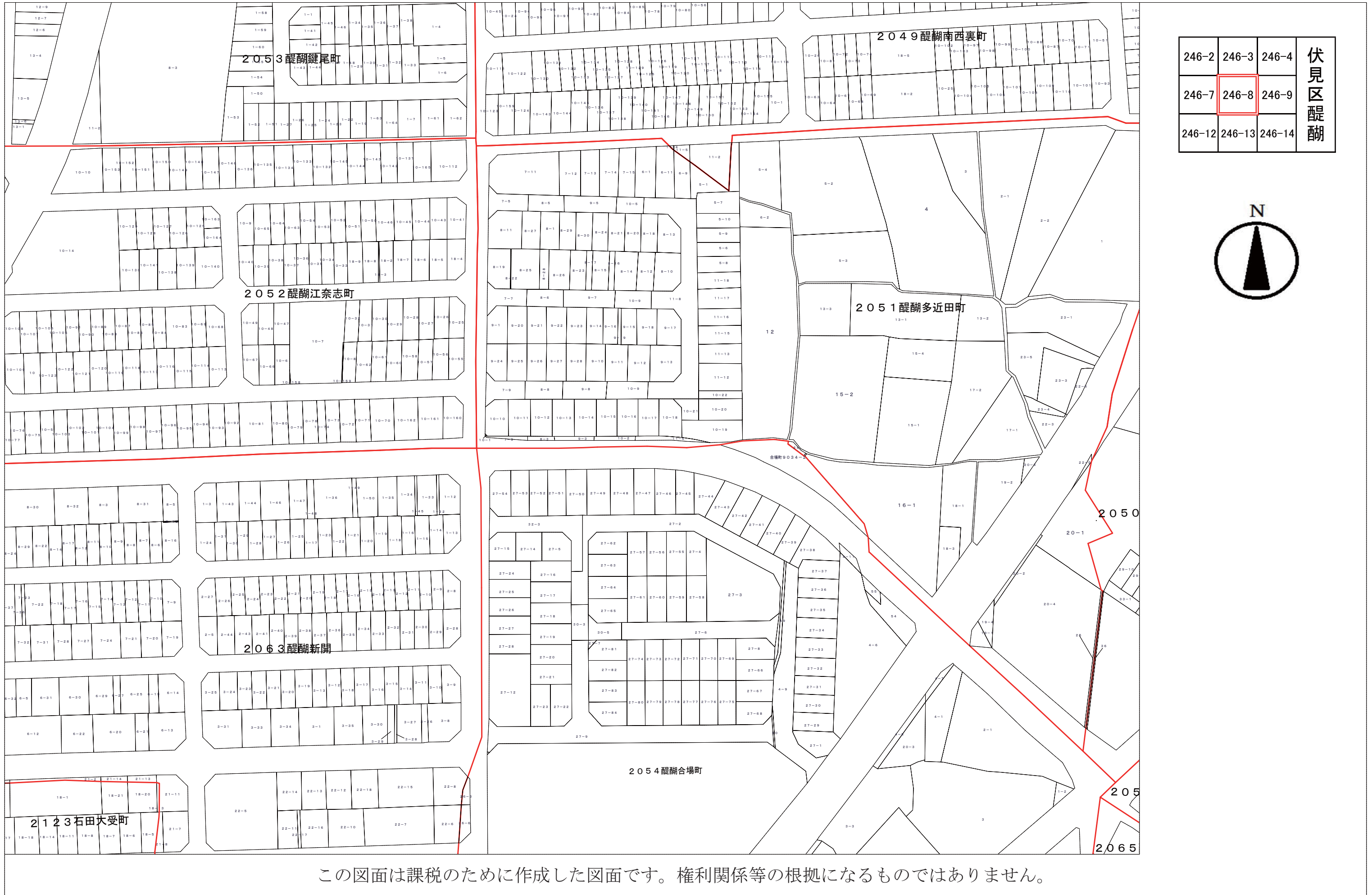
245-5	246-1	246-2	伏見区醍醐
245-10	246-6	246-7	
245-15	246-11	246-12	



この図面は課税のために作成した図面です。権利関係等の根拠になるものではありません。




この図面は課税のために作成した図面です。権利関係等の根拠になるものではありません。



この図面は課税のために作成した図面です。権利関係等の根拠になるものではありません。



246-3	246-4	246-5	伏見区 醍醐
246-8	246-9	246-10	
246-13	246-14	246-15	



この図面は課税のために作成した図面です。権利関係等の根拠になるものではありません。



246-4	246-5	247-1	伏見区 醍醐
246-9	246-10	247-6	
246-14	246-15	247-11	



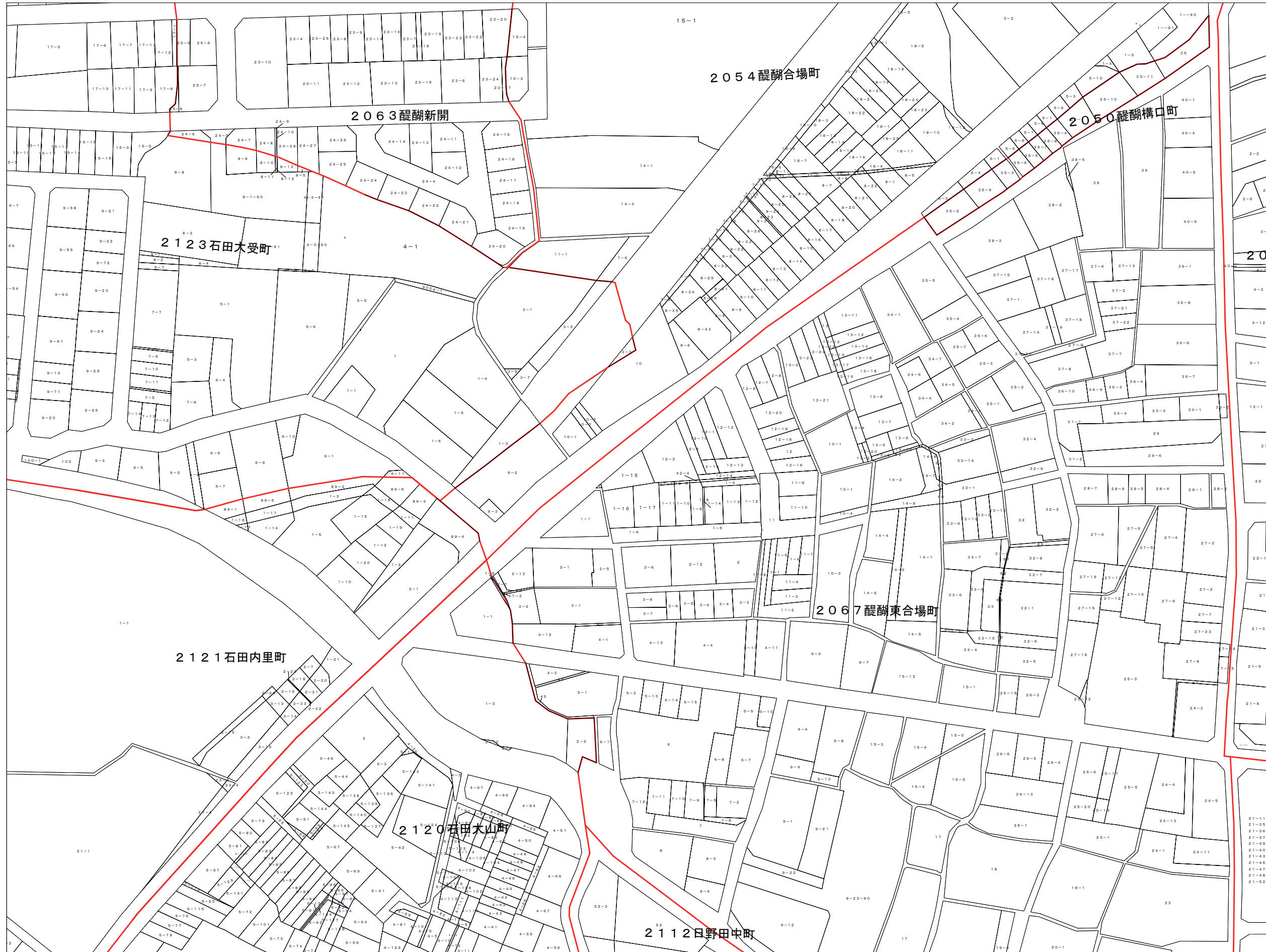
この図面は課税のために作成した図面です。権利関係等の根拠になるものではありません。




246-6	246-7	246-8	伏見区醍醐
246-11	246-12	246-13	
246-16	246-17	246-18	



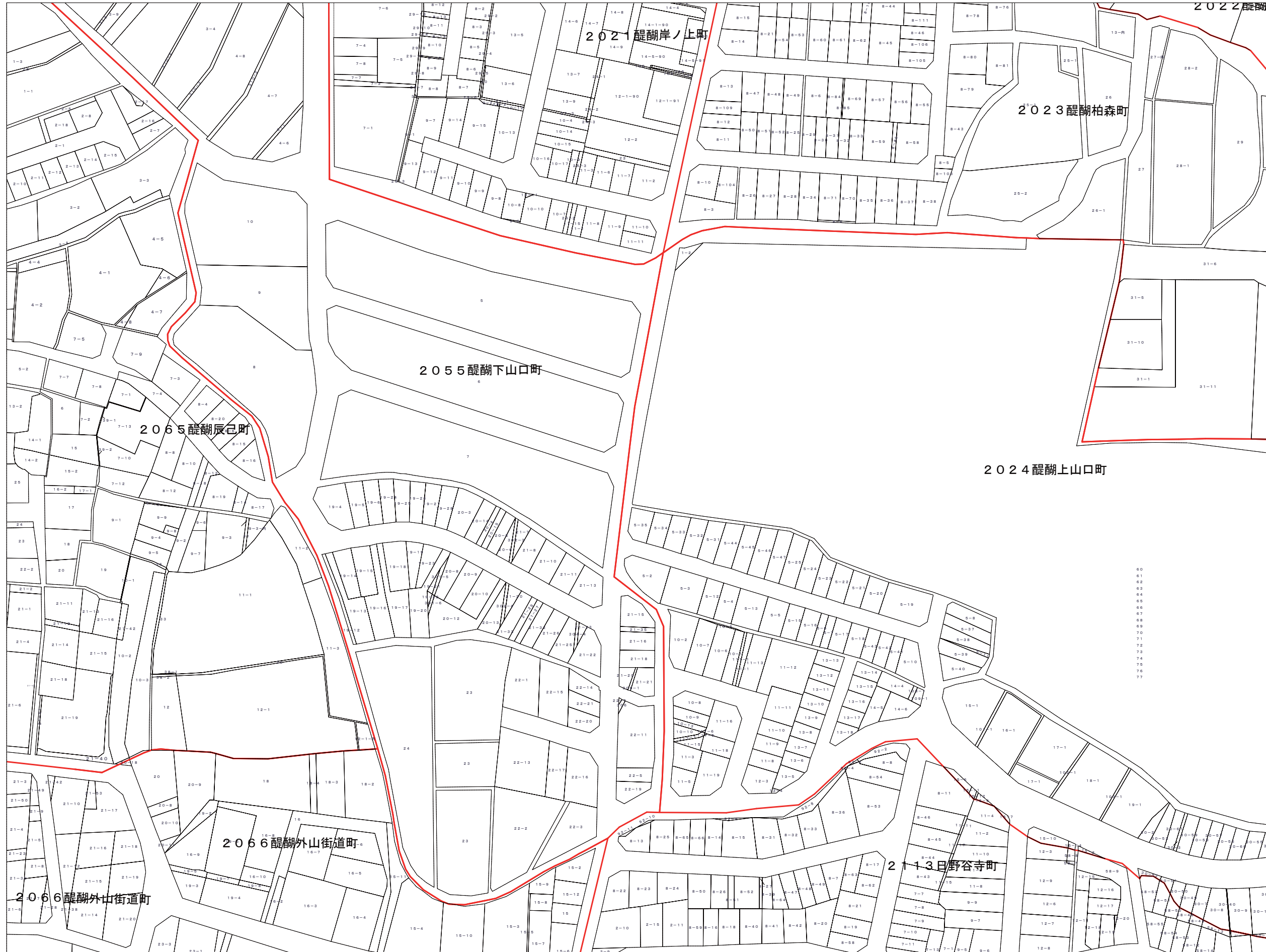
この図面は課税のために作成した図面です。権利関係等の根拠になるものではありません。




246-7	246-8	246-9	伏見区醍醐
246-12	246-13	246-14	
246-17	246-18	246-19	



この図面は課税のために作成した図面です。権利関係等の根拠になるものではありません。




246-8	246-9	246-10	伏見区 醍醐
246-13	246-14	246-15	
246-18	246-19	246-20	



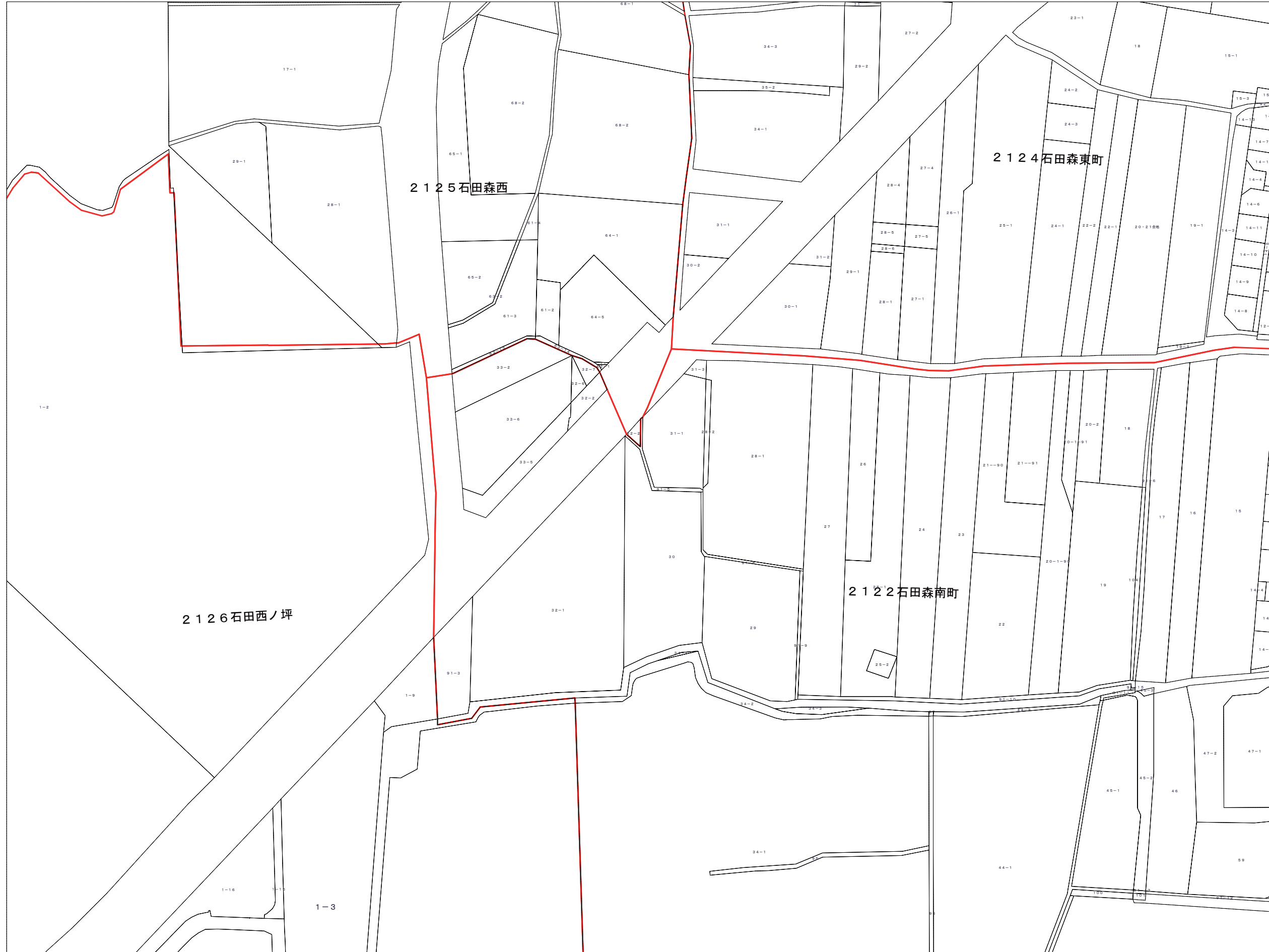
この図面は課税のために作成した図面です。権利関係等の根拠になるものではありません。




246-9	246-10	247-6	伏見区醍醐
246-14	246-15	247-11	
246-19	246-20		



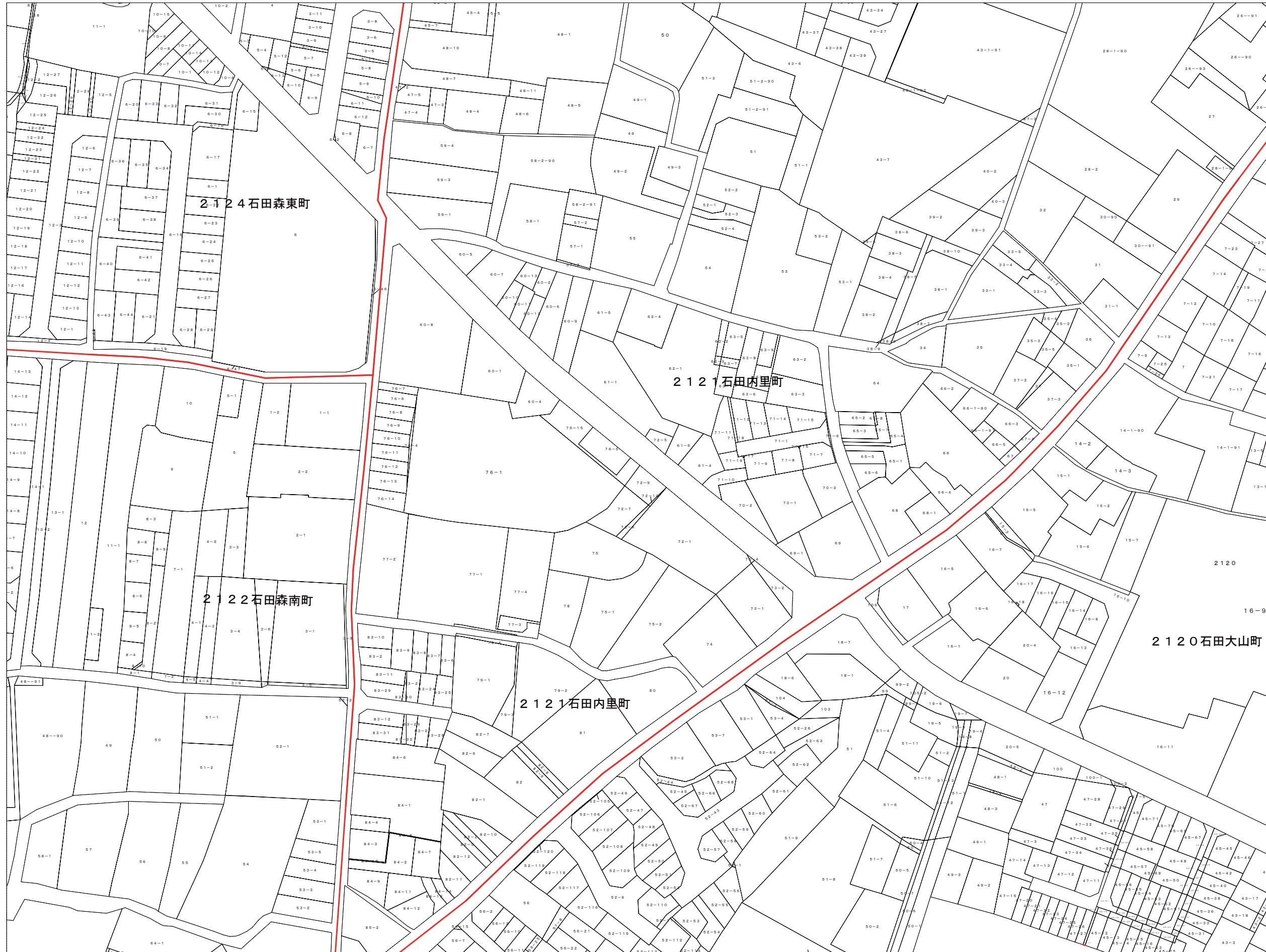
この図面は課税のために作成した図面です。権利関係等の根拠になるものではありません。




245-15	246-11	246-12	伏見区醍醐
245-20	246-16	246-17	
245-25	246-21	246-22	



この図面は課税のために作成した図面です。権利関係等の根拠になるものではありません。




246-11	246-12	246-13	伏見区醍醐
246-16	246-17	246-18	
246-21	246-22	246-23	



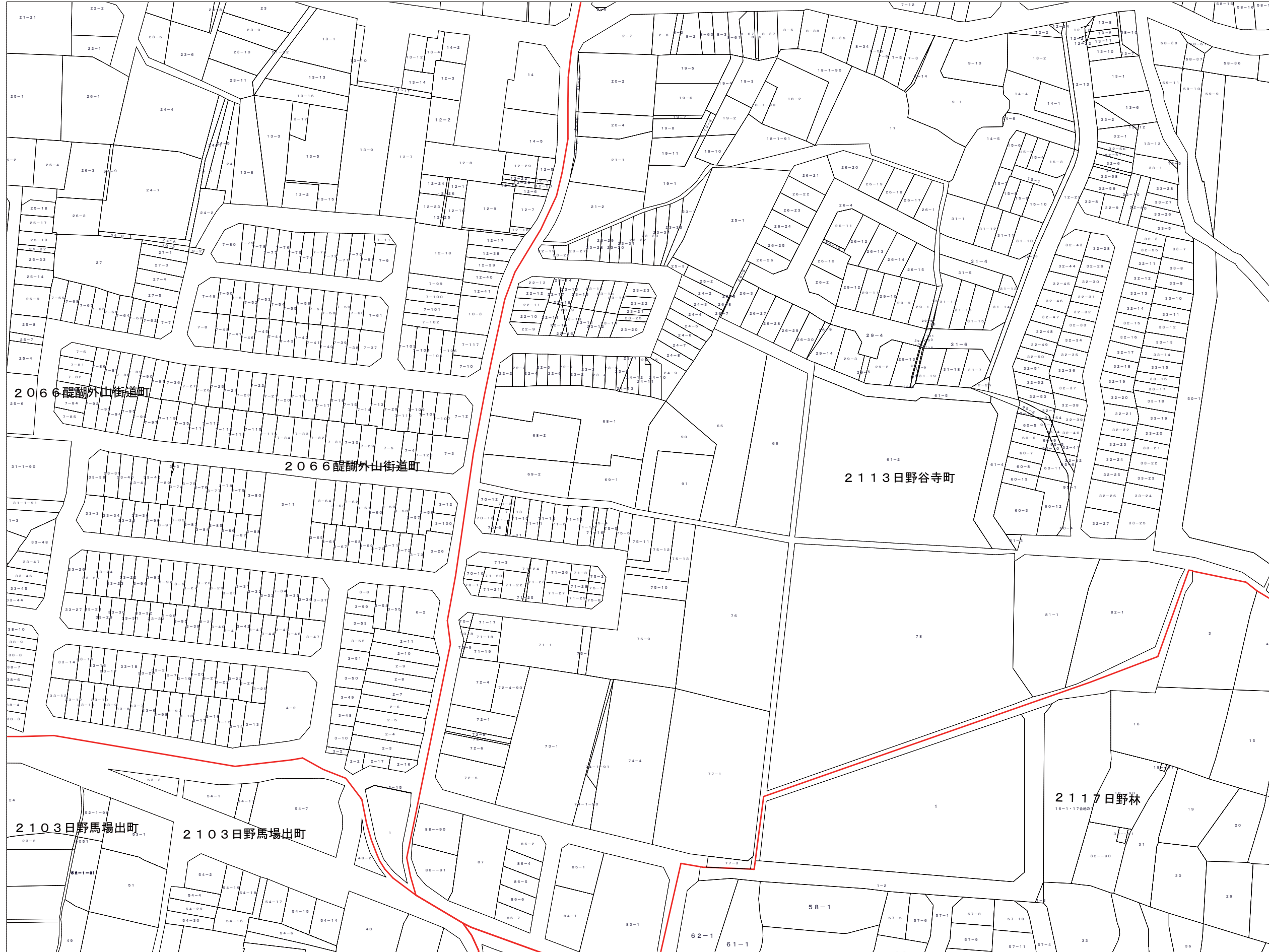
この図面は課税のために作成した図面です。権利関係等の根拠になるものではありません。



246-12	246-13	246-14	伏見区醍醐
246-17	246-18	246-19	
246-22	246-23	246-24	



この図面は課税のために作成した図面です。権利関係等の根拠になるものではありません。




246-13	246-14	246-15	伏見区醍醐
246-18	246-19	246-20	
246-23	246-24	246-25	



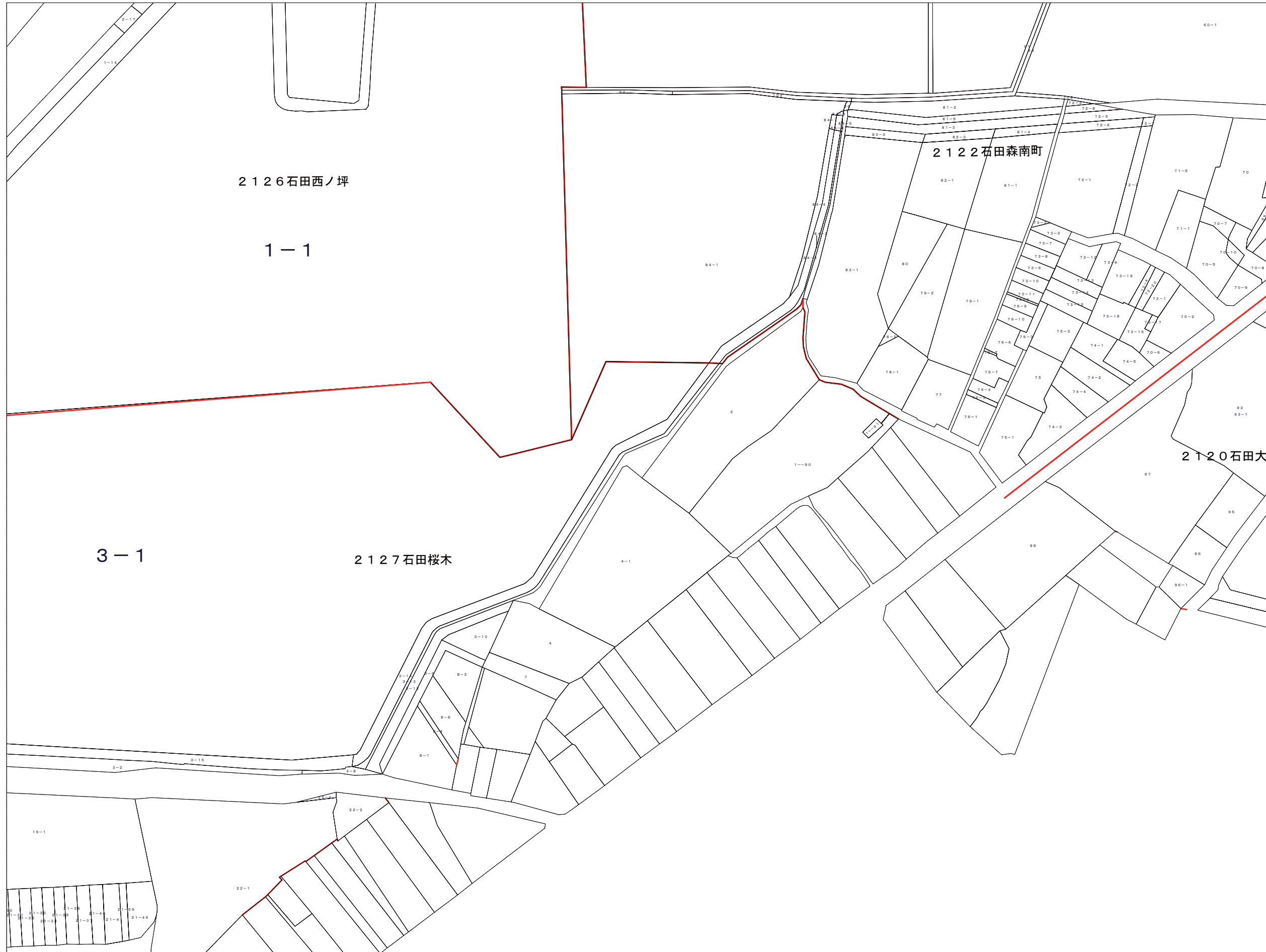
この図面は課税のために作成した図面です。権利関係等の根拠になるものではありません。




246-14	246-15	247-11	伏見区醍醐
246-19	246-20		
246-24	246-25		



この図面は課税のために作成した図面です。権利関係等の根拠になるものではありません。




245-20	246-16	246-17	伏見区醍醐
245-25	246-21	246-22	
257-5	258-1		



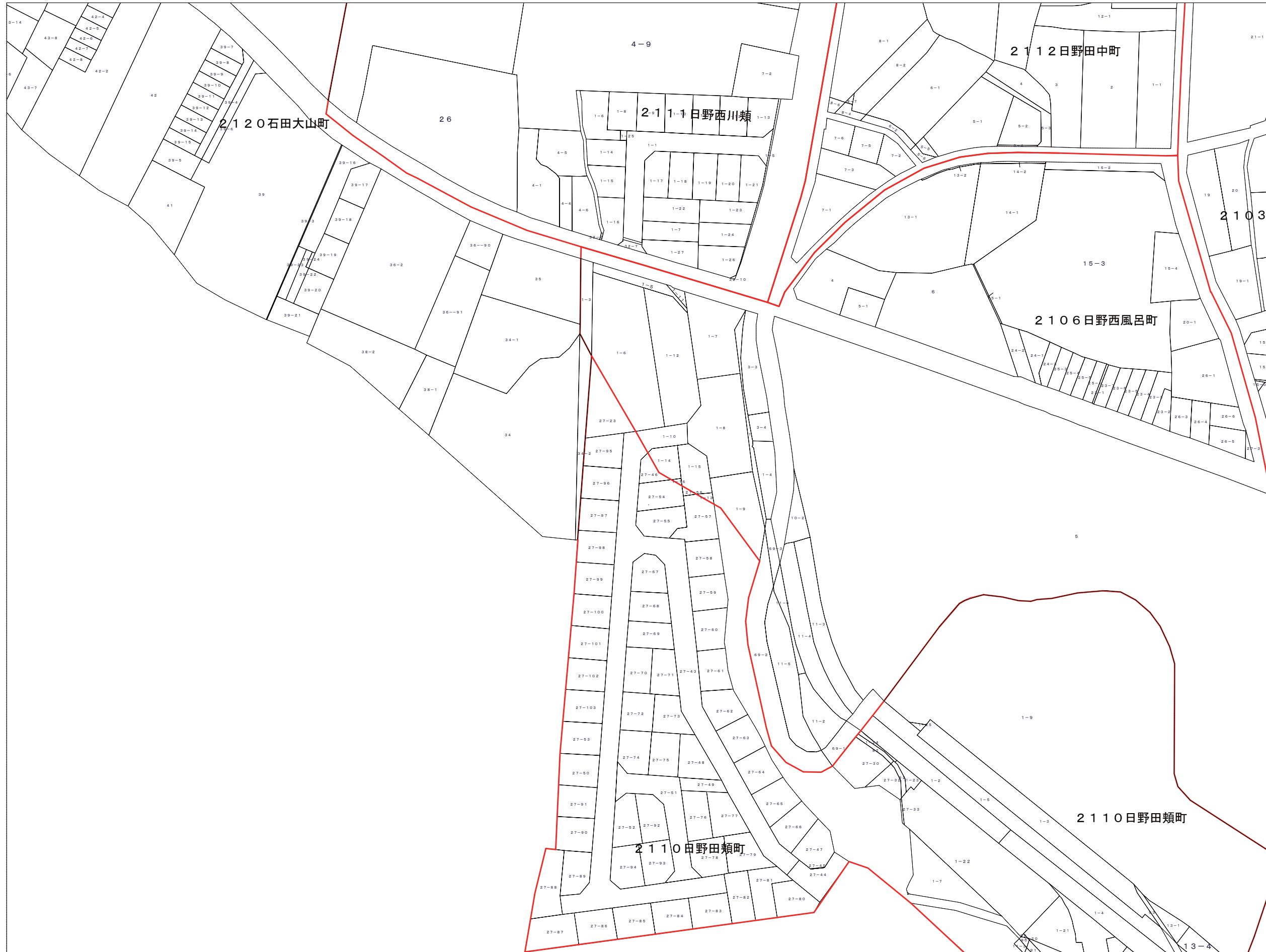
この図面は課税のために作成した図面です。権利関係等の根拠になるものではありません。




246-16	246-17	246-18	伏見区醍醐
246-21	246-22	246-23	
258-1		258-3	



この図面は課税のために作成した図面です。権利関係等の根拠になるものではありません。




246-17	246-18	246-19	伏見区醍醐
246-22	246-23	246-24	
	258-3	258-4	



この図面は課税のために作成した図面です。権利関係等の根拠になるものではありません。




246-18	246-19	246-20	伏見区醍醐
246-23	246-24	246-25	
258-3	258-4	258-5	



この図面は課税のために作成した図面です。権利関係等の根拠になるものではありません。




233-25	234-21		伏見区醍醐
246-5	247-1		
246-10	247-6		



この図面は課税のために作成した図面です。権利関係等の根拠になるものではありません。




246-5	247-1		伏見区醍醐
246-10	247-6		
246-15	247-11		



この図面は課税のために作成した図面です。権利関係等の根拠になるものではありません。




246-10	247-6		伏見区醍醐
246-15	247-11		
246-20			



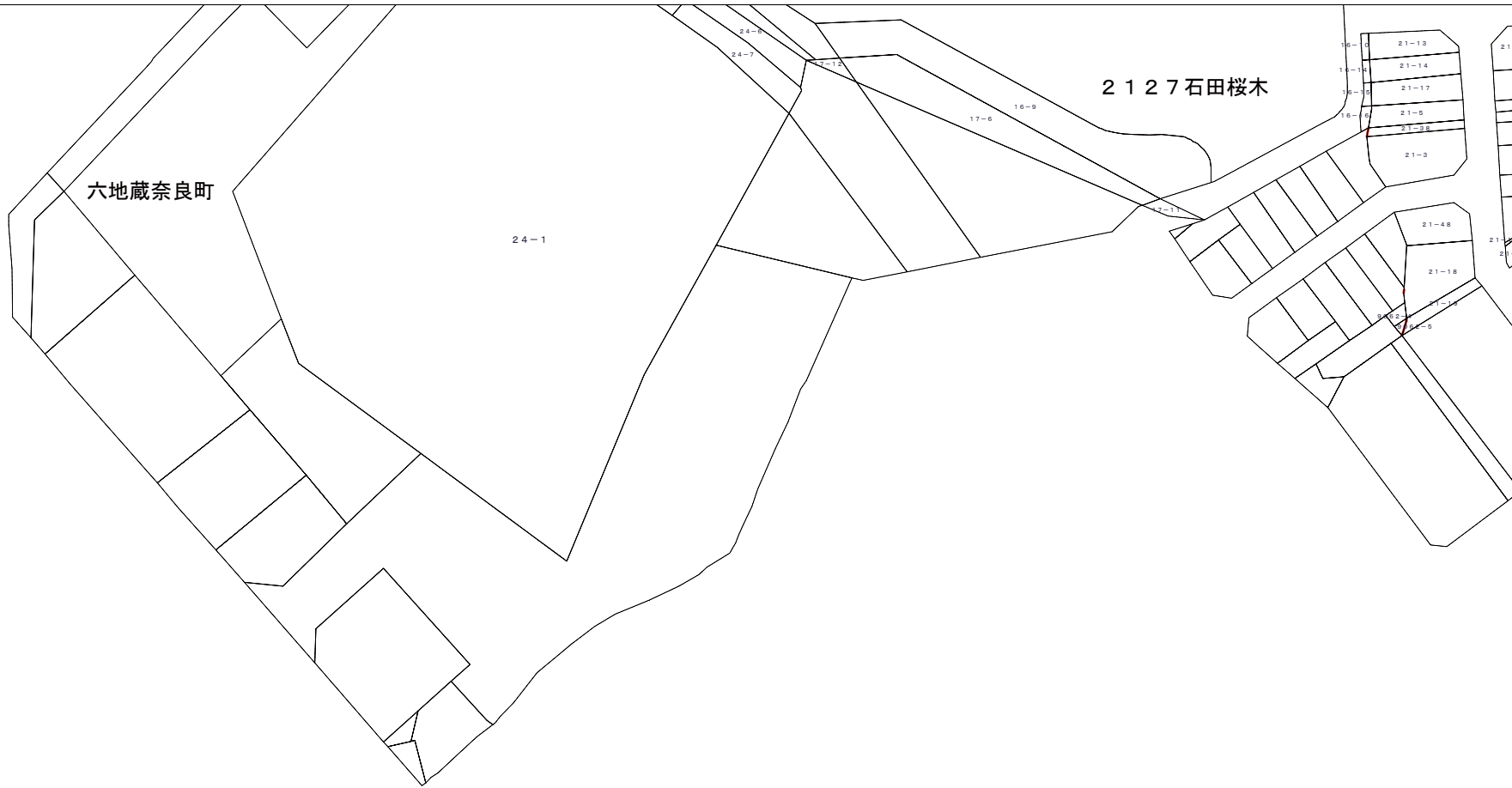
この図面は課税のために作成した図面です。権利関係等の根拠になるものではありません。




	236-22		伏見区醍醐
	249-2		




この図面は課税のために作成した図面です。権利関係等の根拠になるものではありません。




245-24	245-25	246-21	伏見区醍醐
257-4	257-5	258-1	
257-9			



この図面は課税のために作成した図面です。権利関係等の根拠になるものではありません。




245-25	246-21	246-22	伏見区醍醐
257-5	258-1		



この図面は課税のために作成した図面です。権利関係等の根拠になるものではありません。




246-23	246-24	246-25	伏見区醍醐
258-3	258-4	258-5	
258-8	258-9	258-10	



この図面は課税のために作成した図面です。権利関係等の根拠になるものではありません。



246-24	246-25	伏見区醍醐
258-4	258-5	
258-9	258-10	

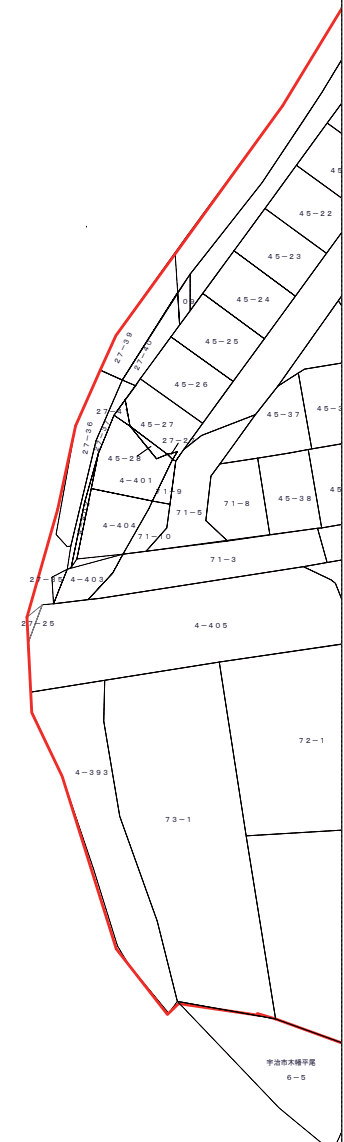


この図面は課税のために作成した図面です。権利関係等の根拠になるものではありません。

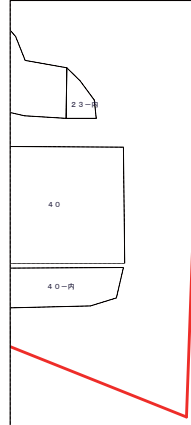
	258-3	258-4	伏見区醍醐
	258-8	258-9	
		258-14	




2110日課



この図面は課税のために作成した図面です。権利関係等の根拠になるものではありません。




258-4	258-5		伏見区醍醐
258-9	258-10		
258-14			



この図面は課税のために作成した図面です。権利関係等の根拠になるものではありません。



258-8	258-9	258-10	伏見区醍醐
	258-14		



この図面は課税のために作成した図面です。権利関係等の根拠になるものではありません。