

深草支所(は行)								
町名	図葉番号							
深草相深町	219-3	219-4	219-8	219-9				
深草鎧ヶ谷町	232-22	232-23	232-24	245-2	245-3			
深草池ノ内町	231-12	231-13	231-17	231-18				
深草飯食町	231-8	231-13	231-14					
深草飯食山町	232-2	232-3	232-7	232-8				
深草石橋町	231-24	244-4						
深草一ノ坪町	219-13	219-14						
深草稻荷榎木橋町	219-9	219-14						
深草稻荷御前町	219-14	219-19						
深草稻荷鳥居前町	219-18	219-19						
深草稻荷中之町	219-14							
深草稻荷山町	208-21	219-5	219-10	219-25	220-1	220-6	220-7	220-16
深草稻荷山町	220-17	220-18	220-22					
深草今在家町	219-18							
深草馬谷町	232-7	232-8	232-12	232-13				
深草越後屋敷町	231-17	231-18	231-22	231-23				
深草扇ヶ原町	220-23	232-3						
深草大亀谷安信町	245-12	245-17						
深草大亀谷岩山町	245-12	245-13	245-17	245-18				
深草大亀谷大谷町	231-20	231-25	232-16	232-21	245-1	245-2		
深草大亀谷大山町	244-5	245-1	245-2	245-6	245-7			
深草大亀谷金森出雲町	244-9							
深草大亀谷五郎太町	244-15							
深草大亀谷敦賀町	245-7	245-12						
深草大亀谷内膳町	244-4	244-9						

深草支所(は行)								
町名	図葉番号							
深草大亀谷西久宝寺町	231-15	231-20	232-11					
深草大亀谷西寺町	231-20	231-25	244-5					
深草大亀谷東安信町	245-12	245-17						
深草大亀谷東久宝寺町	231-20	232-11	232-16					
深草大亀谷東寺町	231-20	231-25	232-21	244-5	245-1			
深草大亀谷東古御香町	245-2	245-3	245-7	245-8	245-12	245-13		
深草大亀谷古御香町	245-2	245-7	245-12					
深草大亀谷万帖敷町	244-5	244-10	244-15	245-1	245-6	245-7	245-11	245-12
深草大亀谷八島町	231-24	231-25	244-4	244-5				
深草大亀谷六鉢町	244-4	244-5	244-9	244-10				
深草大島屋敷町	231-23	244-3						
深草ヲカヤ町	219-17	219-22						
深草開土口町	219-10	219-14	219-15	219-20	220-6	220-11	220-12	220-17
深草開土町	219-5	219-9	219-10	219-14	219-15			
深草加賀屋敷町	231-21	244-1						
深草兜山町	245-2	245-3	245-7	245-8				
深草上横縄町	219-8	219-9						
深草枯木町	231-14	231-15						
深草川久保町	219-17							
深草瓦町	231-10	231-15	232-1	232-6	232-11			
深草願成町	219-9	219-10	219-15					
深草勸進橋町	219-12	219-16	219-17					
深草北鍵屋町	231-23							
深草北新町	231-23	231-24	244-3	244-4				
深草北蓮池町	231-18	231-23						

深草支所(は行)								
町名	図葉番号							
深草キト口町	231-3	231-8	231-9					
深草霧ヶ谷町	232-18	232-23						
深草鞍ヶ谷	232-7	232-11	232-12	232-17				
深草車阪町	207-25	219-5	220-1					
深草ケナサ町	219-19	219-23	219-24					
深草小久保町	231-16	231-17						
深草極楽寺町	219-24	219-25	231-4	231-5				
深草極楽寺山町	220-18	220-23						
深草極楽町	231-13	231-14						
深草五反田町	231-7	231-12						
深草紺屋町	244-2	244-7						
深草笹山町	219-15	219-20	220-16					
深草佐野屋敷町	231-23	244-2	244-3					
深草柴田屋敷町	231-22	244-1	244-2					
深草下川原町	219-7	219-12	219-17					
深草下高松町	219-3	219-4						
深草下横縄町	219-8	219-9	219-13	219-14				
深草十九軒町	231-18	231-19	231-23	231-24				
深草正覚町	219-4	219-9						
深草白砂町	232-22	245-2	245-3					
深草真宗院山町	231-5	231-10	232-1					
深草神明講谷町	232-3	232-8	232-13					
深草新門丈町	231-16	231-17	231-21	231-22				
深草直違橋十丁目	219-19	219-24						
深草直違橋十一丁目	219-19							

深草支所(は行)								
町名	図葉番号							
深草直違橋二丁目	231-14							
深草直違橋三丁目	231-9	231-14						
深草直違橋四丁目	231-9							
深草直違橋五丁目	231-4	231-9						
深草直違橋六丁目	231-4							
深草直違橋七丁目	231-4							
深草直違橋八丁目	219-24	231-4						
深草直違橋九丁目	219-24							
深草直違橋片町	231-19	231-24						
深草直違橋北一丁目	231-14	231-19						
深草直違橋南一丁目	231-18	231-19						
深草鈴塚町	219-8	219-12	219-13					
深草スヽハキ町	219-18	219-19						
深草砂子谷町	232-17	232-22	232-23					
深草墨染町	244-3	244-8						
深草石峰寺山町	219-20	219-25	220-16	220-21				
深草関屋敷町	231-18	231-23						
深草仙石屋敷町	231-17	231-18						
深草善導寺町	244-1	244-6						
深草僧坊町	231-5	231-10						
深草僧坊山町	220-21	220-22	232-1	232-2				
深草大門町	219-19	219-20						
深草谷口町	232-11	232-12	232-16	232-17	232-21	232-22		
深草田谷町	231-4	231-5	231-9	231-10				
深草町通町	231-3	231-4						


深草支所(は行)								
町名	図葉番号							
深草塚本町	219-23							
深草寺内町	231-13	231-14	231-18	231-19				
深草出羽屋敷町	231-22	244-2						
深草東軸町	232-17	232-18	232-22	232-23				
深草砥粉山町	220-22	232-2						
深草鳥居崎町	231-19	231-24						
深草中川原町	219-3	219-8						
深草中ノ郷山町	232-1	232-2	232-6	232-7	232-11			
深草中ノ島町	244-3	244-4	244-8	244-9				
深草七瀬川町	231-18							
深草南明町	219-4	219-5	219-9	219-10				
深草西飯食町	231-13	231-18						
深草西浦町一丁目	219-22	231-2						
深草西浦町二丁目	219-22	219-23	231-2	231-3				
深草西浦町三丁目	219-23	231-2	231-3					
深草西浦町四丁目	219-23	231-3						
深草西浦町五丁目	231-3	231-8						
深草西浦町六丁目	231-2	231-3	231-7	231-8				
深草西浦町七丁目	231-2	231-7						
深草西浦町八丁目	231-2	231-7						
深草西川原町	219-3	219-7	219-8					
深草西伊達町	231-9	231-10	231-14	231-15				
深草西出町	231-4	231-5						
深草西出山町	219-25	220-21	231-5	232-1				
深草野田町	231-3	231-4						

深草支所(は行)								
町名	図葉番号							
深草野手町	219-19	219-24	219-25					
深草菟川町	219-13	219-14	219-18	219-19				
深草東瓦町	232-1	232-6	232-11					
深草東伊達町	231-15	232-11						
深草平田町	219-12	219-13	219-17	219-18				
深草フケノ内町	219-13	219-18						
深草泓ノ壺町	231-21	231-22	244-1	244-2				
深草藤田坪町	219-3	219-8						
深草藤森玄蕃町	231-23	231-24						
深草藤森町	231-19	231-24						
深草フチ町	231-12	231-17						
深草坊町	231-5							
深草宝塔寺山町	219-25	231-5						
深草坊山町	220-16	220-21	220-22	232-1				
深草堀田町	231-9	231-14						
深草本寺山町	207-25	219-5						
深草南蓮池町	231-18	231-23						
深草宮谷町	232-21	232-22	245-1	245-2				
深草向川原町	219-16	219-17	219-21					
深草向ヶ原町	232-12	232-13	232-17	232-18	232-19	232-23	232-24	
深草向畑町	231-14	231-15	231-19					
深草森吉町	219-8	219-9						
深草藪之内町	219-14	219-15	219-19	219-20				
深草山村町	231-23	244-3						
深草芳永町	231-23							

深草支所(は行)								
町名	図葉番号							
深草芳本町	231-23	244-3						
深草六反田町	219-7	219-8						
深草綿森町	219-23	219-24	231-3	231-4				
藤森日ノ谷北井路	231-14	231-15						
藤森日ノ谷南井路	231-15							




207-19	207-20	208-16	伏見区 深草
207-24	207-25	208-21	
219-4	219-5	220-1	



この図面は課税のために作成した図面です。権利関係等の根拠になるものではありません。

207-20	208-16	208-17	伏見区深草
207-25	208-21	208-22	
219-5	220-1		



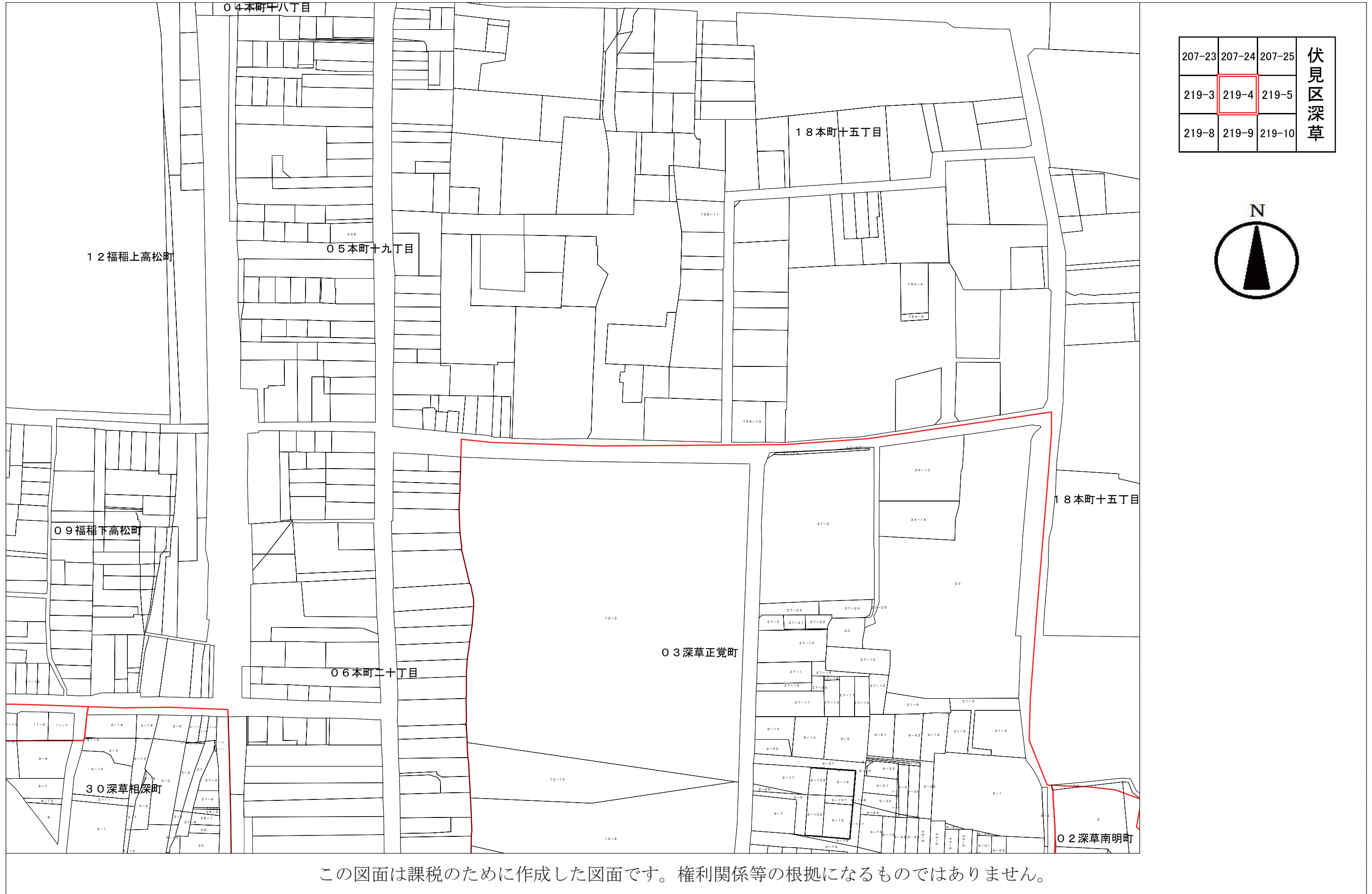
この図面は課税のために作成した図面です。権利関係等の根拠になるものではありません。



207-22	207-23	207-24	伏見区 深草
219-2	219-3	219-4	
219-7	219-8	219-9	



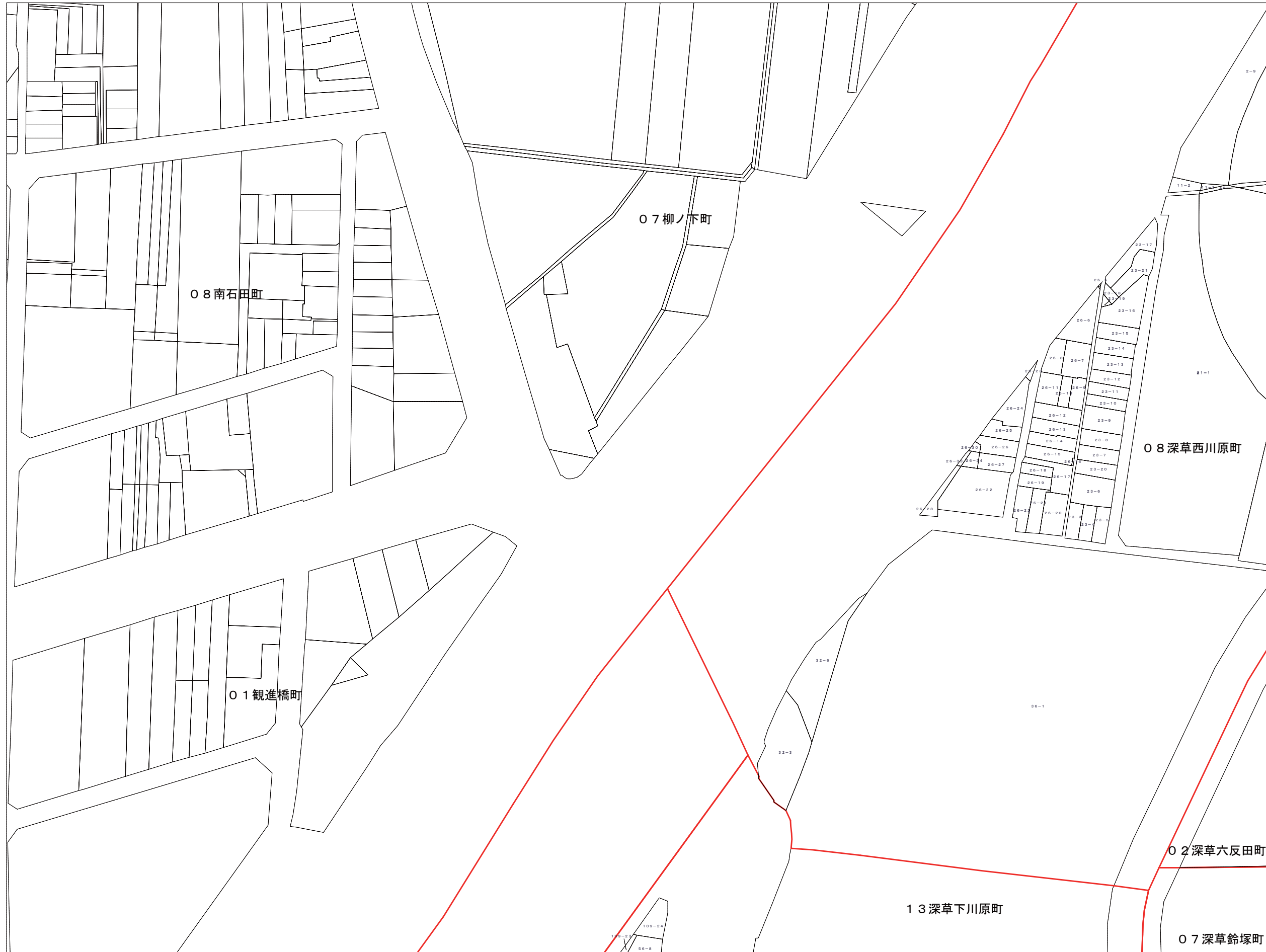
この図面は課税のために作成した図面です。権利関係等の根拠になるものではありません。




207-23	207-24	207-25	伏見区 深草
219-3	219-4	219-5	
219-8	219-9	219-10	



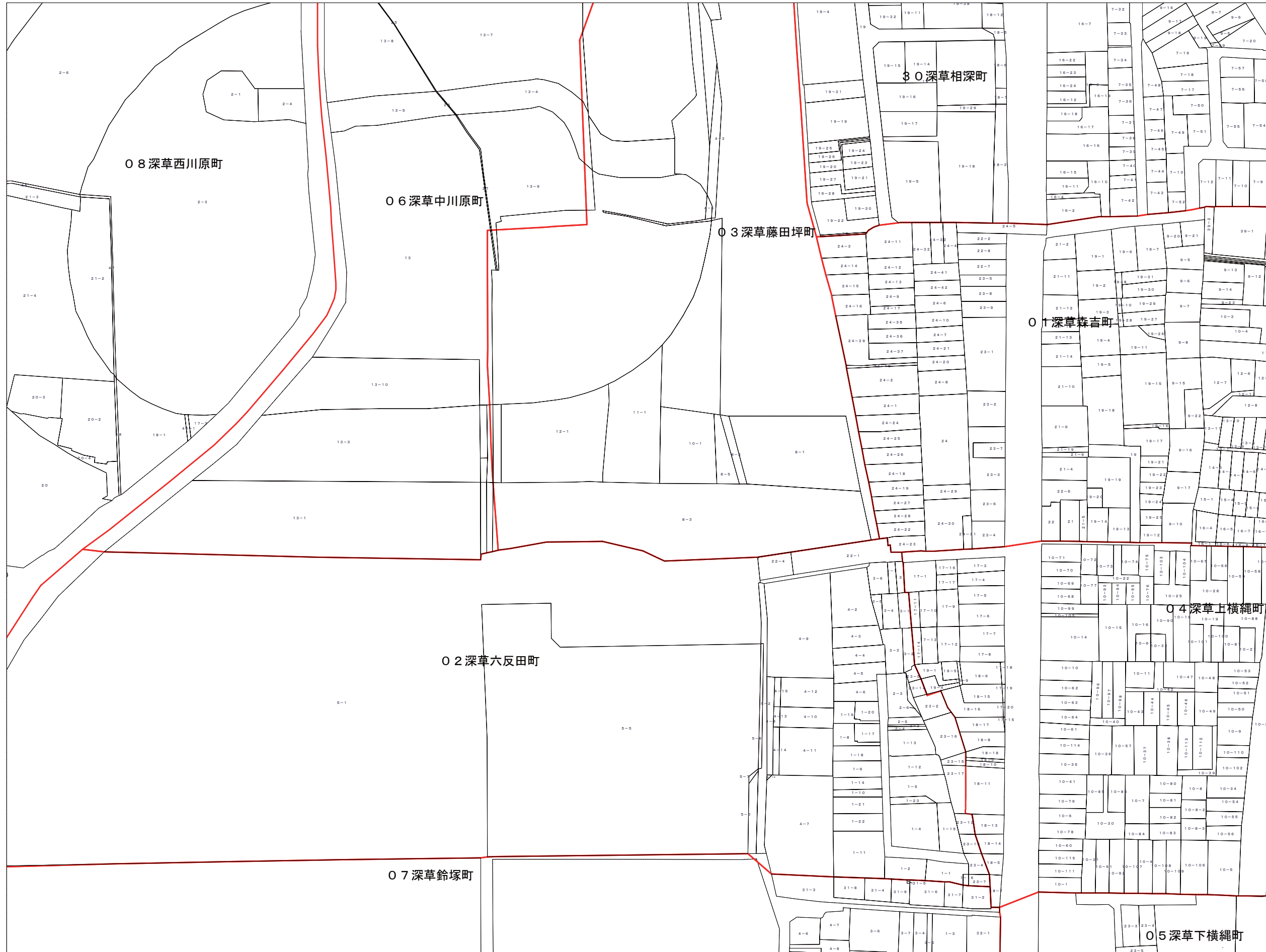
この図面は課税のために作成した図面です。権利関係等の根拠になるものではありません。



219-1	219-2	219-3	伏見区 深草
219-6	219-7	219-8	
219-11	219-12	219-13	



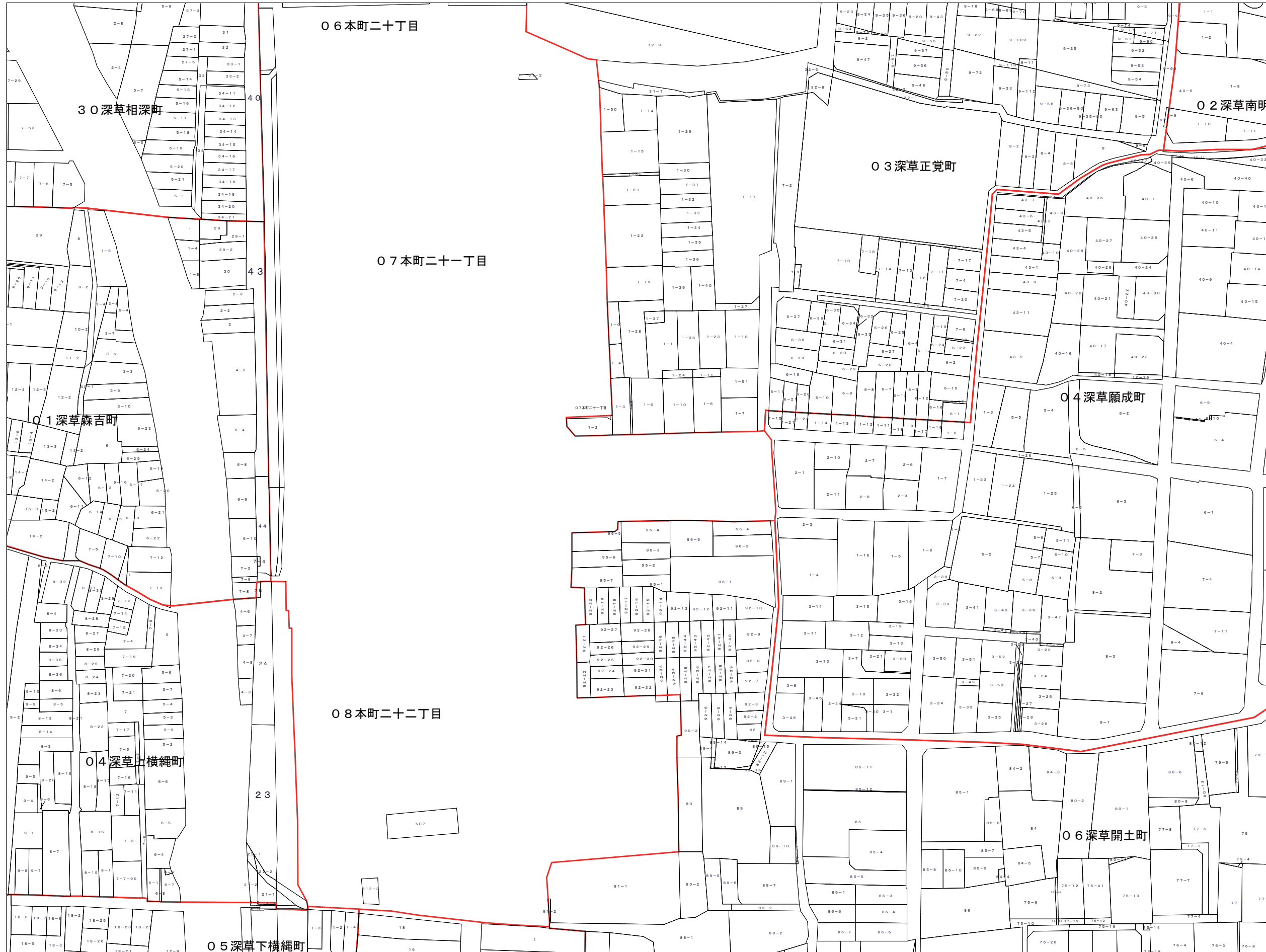
この図面は課税のために作成した図面です。権利関係等の根拠になるものではありません。




219-2	219-3	219-4	伏見区 深草
219-7	219-8	219-9	
219-12	219-13	219-14	



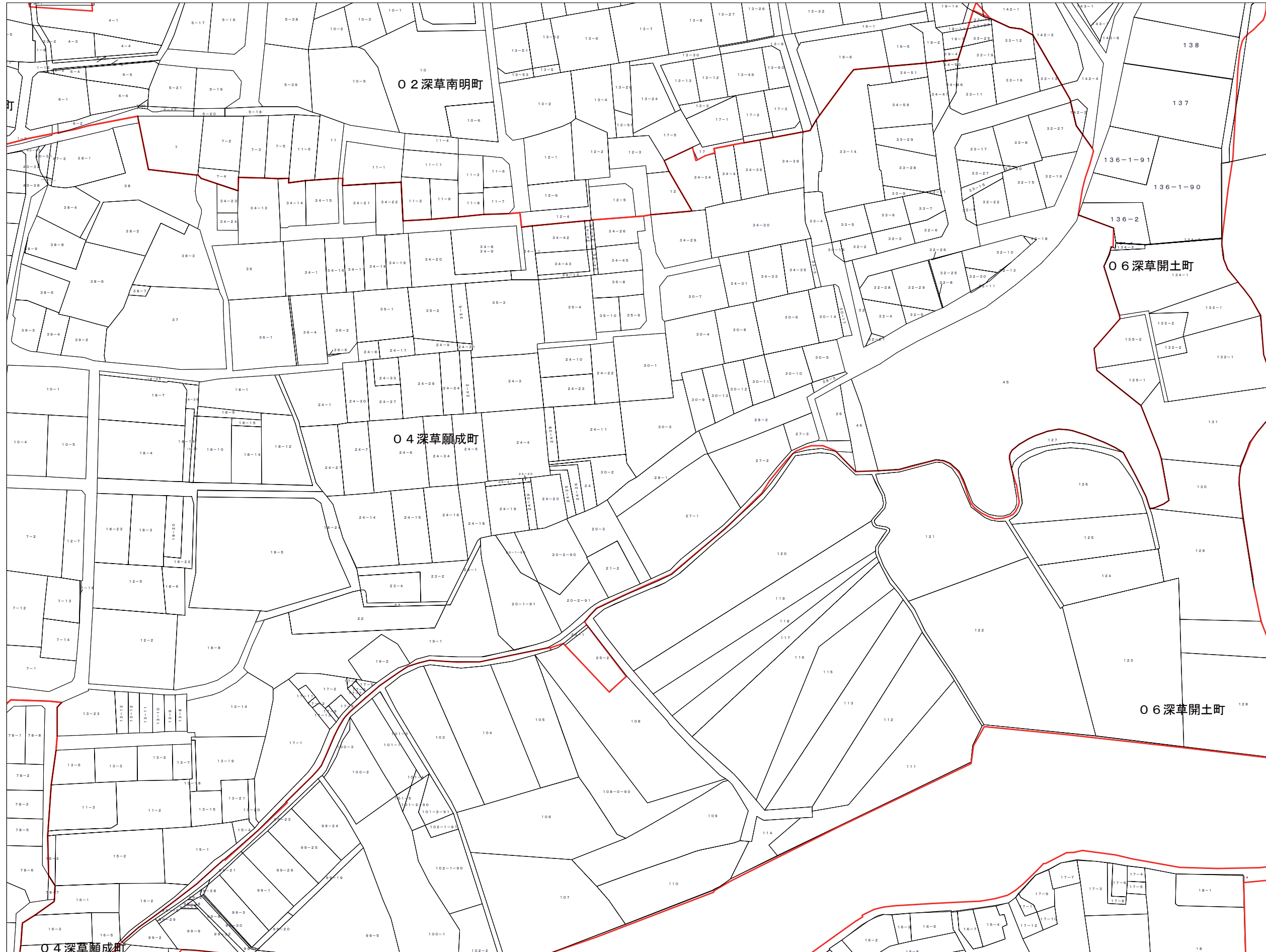
この図面は課税のために作成した図面です。権利関係等の根拠になるものではありません。




219-3	219-4	219-5	伏見区 深草
219-8	219-9	219-10	
219-13	219-14	219-15	



この図面は課税のために作成した図面です。権利関係等の根拠になるものではありません。



219-4	219-5	220-1	伏見区 深草
219-9	219-10	220-6	
219-14	219-15	220-11	



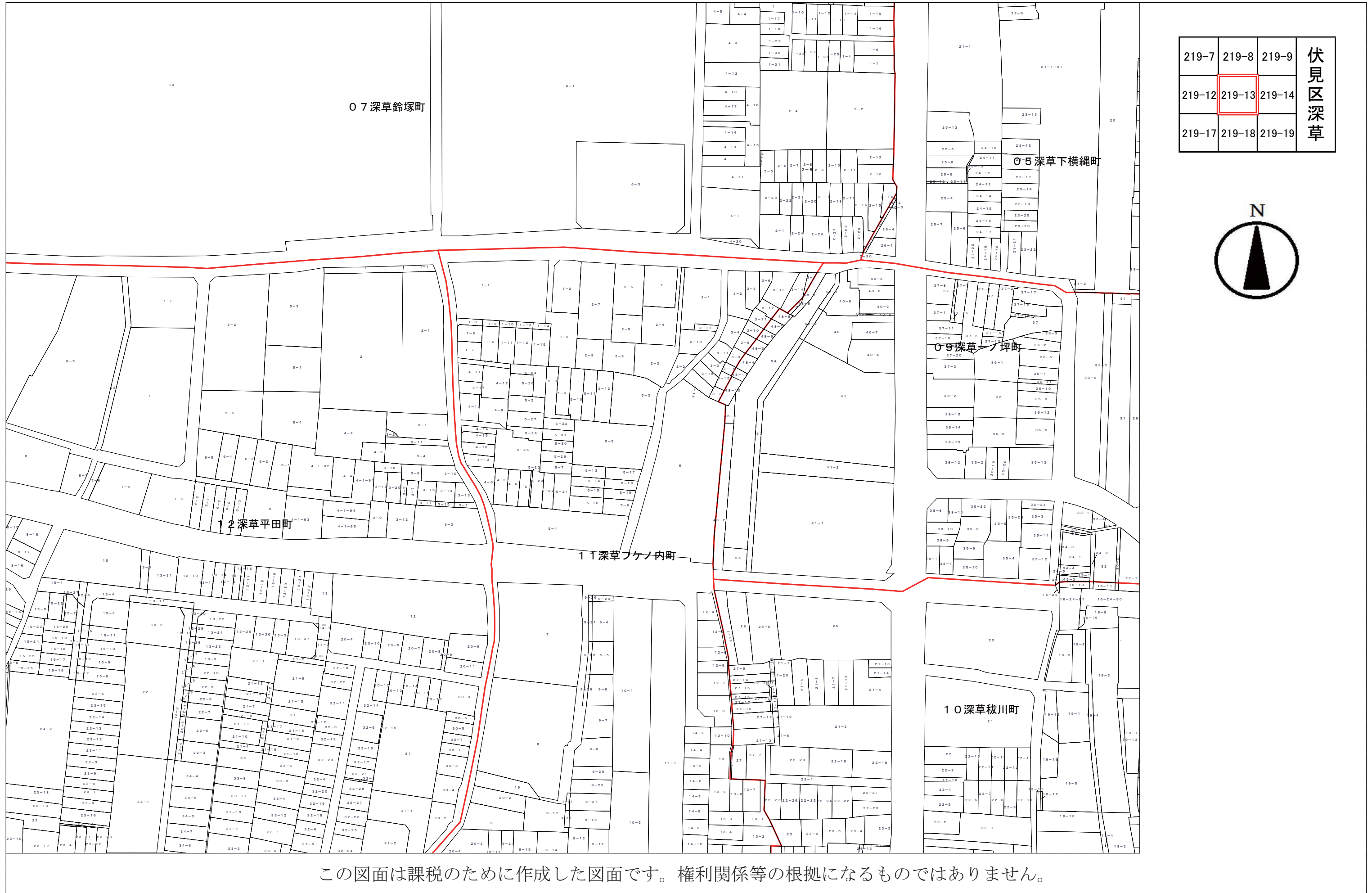
この図面は課税のために作成した図面です。権利関係等の根拠になるものではありません。



219-6	219-7	219-8	伏見区 深草
219-11	219-12	219-13	
219-16	219-17	219-18	



この図面は課税のために作成した図面です。権利関係等の根拠になるものではありません。




219-7	219-8	219-9	伏見区 深草
219-12	219-13	219-14	
219-17	219-18	219-19	





219-8	219-9	219-10	伏見区 深草
219-13	219-14	219-15	
219-18	219-19	219-20	



この図面は課税のために作成した図面です。権利関係等の根拠になるものではありません。



218-15	219-11	219-12	伏見区 深草
218-20	219-16	219-17	
218-25	219-21	219-22	



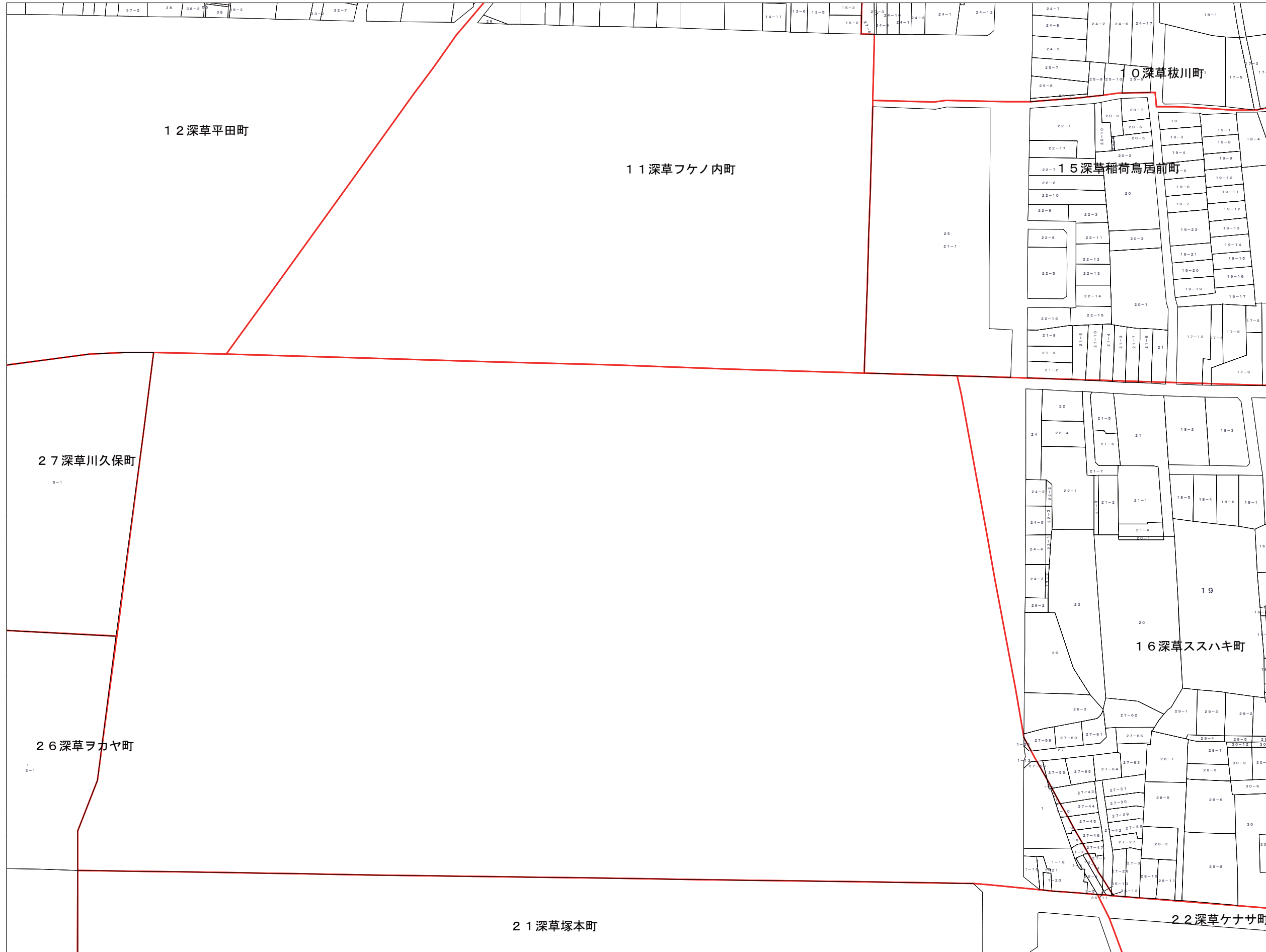
この図面は課税のために作成した図面です。権利関係等の根拠になるものではありません。




219-11	219-12	219-13	伏見区 深草
219-16	219-17	219-18	
219-21	219-22	219-23	



この図面は課税のために作成した図面です。権利関係等の根拠になるものではありません。




219-12	219-13	219-14	伏見区 深草
219-17	219-18	219-19	
219-22	219-23	219-24	



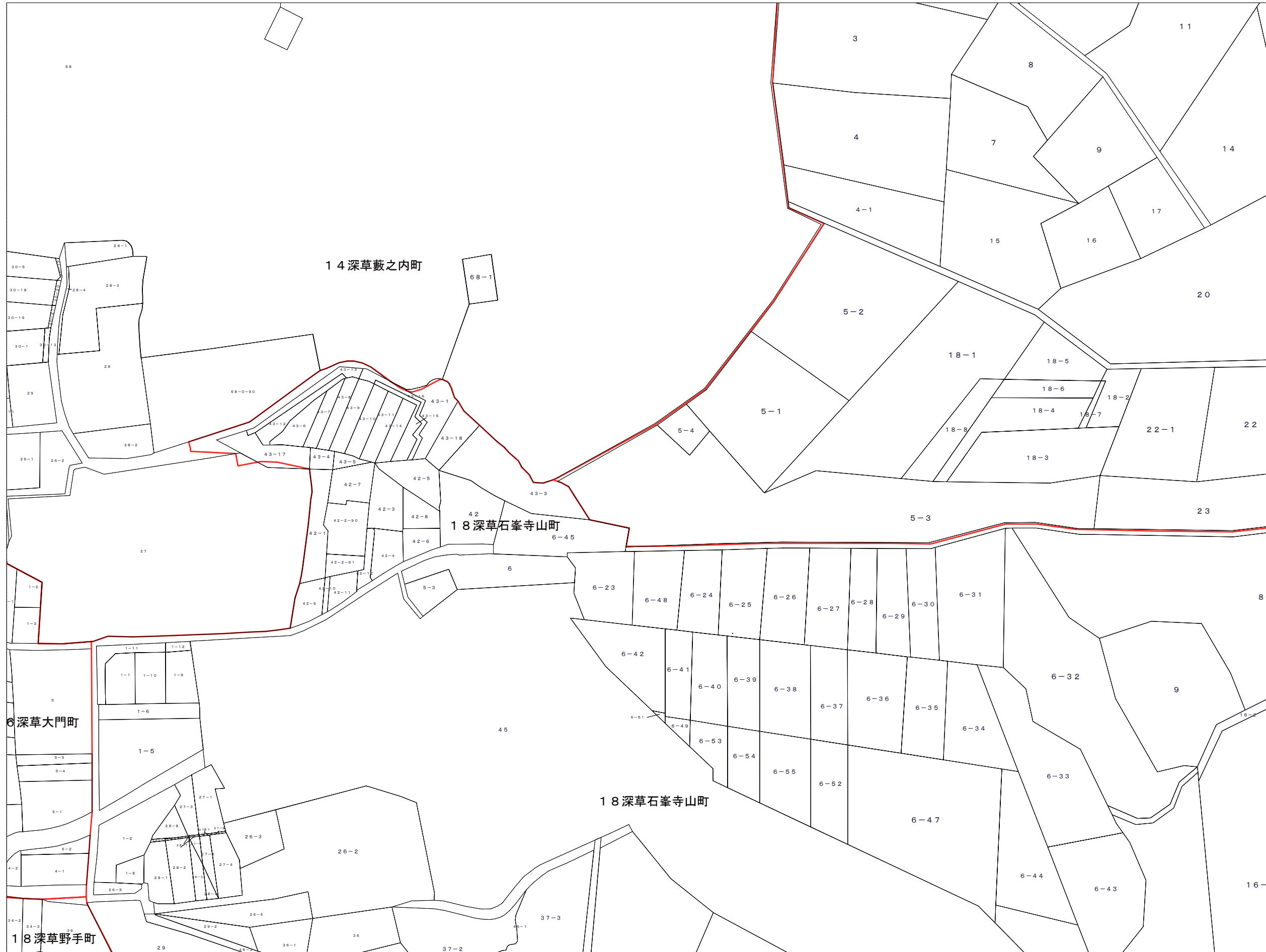
この図面は課税のために作成した図面です。権利関係等の根拠になるものではありません。



219-13	219-14	219-15	伏見区 深草
219-18	219-19	219-20	
219-23	219-24	219-25	



この図面は課税のために作成した図面です。権利関係等の根拠になるものではありません。




219-14	219-15	220-11	伏見区 深草
219-19	219-20	220-16	
219-24	219-25	220-21	



この図面は課税のために作成した図面です。権利関係等の根拠になるものではありません。



218-20	219-16	219-17	伏見区深草
218-25	219-21	219-22	
230-5	231-1	231-2	



この図面は課税のために作成した図面です。権利関係等の根拠になるものではありません。




219-16	219-17	219-18	伏見区 深草
219-21	219-22	219-23	
231-1	231-2	231-3	



この図面は課税のために作成した図面です。権利関係等の根拠になるものではありません。

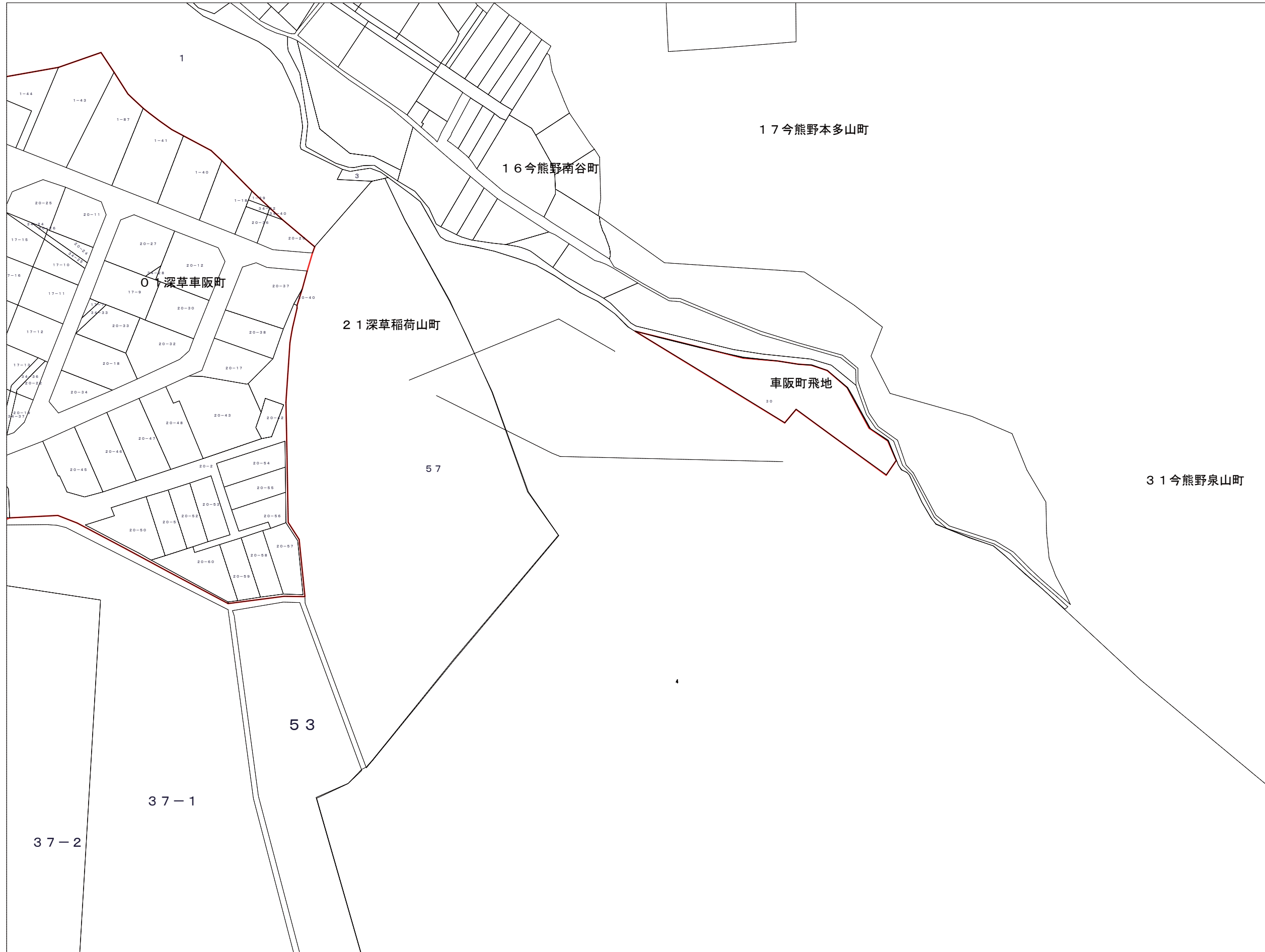


219-17	219-18	219-19	伏見区 深草
219-22	219-23	219-24	
231-2	231-3	231-4	





この図面は課税のために作成した図面です。権利関係等の根拠になるものではありません。




207-25	208-21	208-22	伏見区 深草
219-5	220-1		
219-10	220-6	220-7	




この図面は課税のために作成した図面です。権利関係等の根拠になるものではありません。

219-5	220-1		伏見区 深草
219-10	220-6	220-7	
219-15	220-11	220-12	

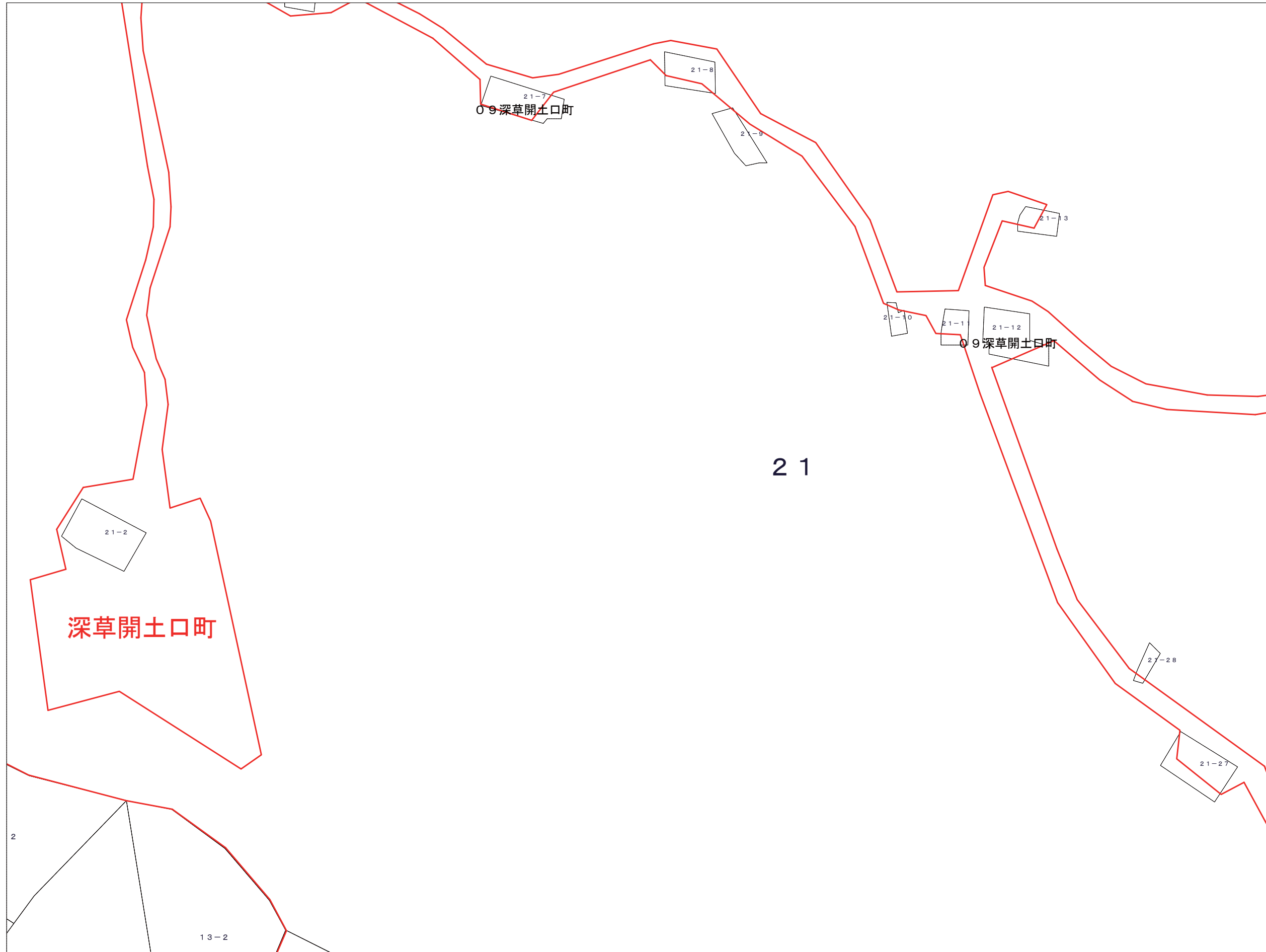


この図面は課税のために作成した図面です。権利関係等の根拠になるものではありません。

220-1		220-3	伏見区 深草
220-6	220-7		
220-11	220-12		



この図面は課税のために作成した図面です。権利関係等の根拠になるものではありません。




219-10	220-6	220-7	伏見区 深草
219-15	220-11	220-12	
219-20	220-16	220-17	



この図面は課税のために作成した図面です。権利関係等の根拠になるものではありません。




220-6	220-7		伏見区 深草
220-11	220-12		
220-16	220-17	220-18	

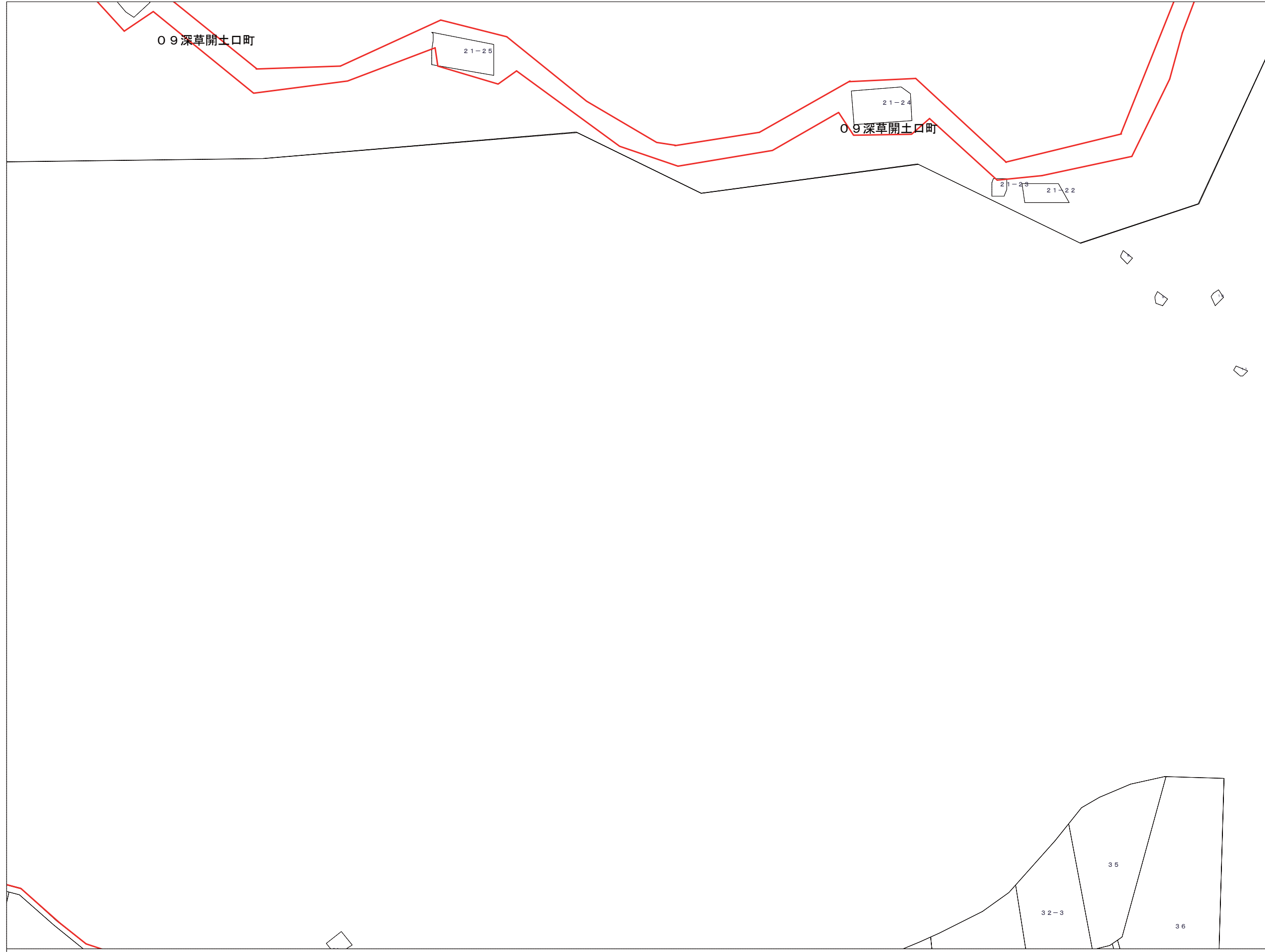


この図面は課税のために作成した図面です。権利関係等の根拠になるものではありません。


219-15	220-11	220-12	伏見区 深草
219-20	220-16	220-17	
219-25	220-21	220-22	



この図面は課税のために作成した図面です。権利関係等の根拠になるものではありません。



220-11	220-12		伏見区 深草
220-16	220-17	220-18	
220-21	220-22	220-23	



この図面は課税のために作成した図面です。権利関係等の根拠になるものではありません。

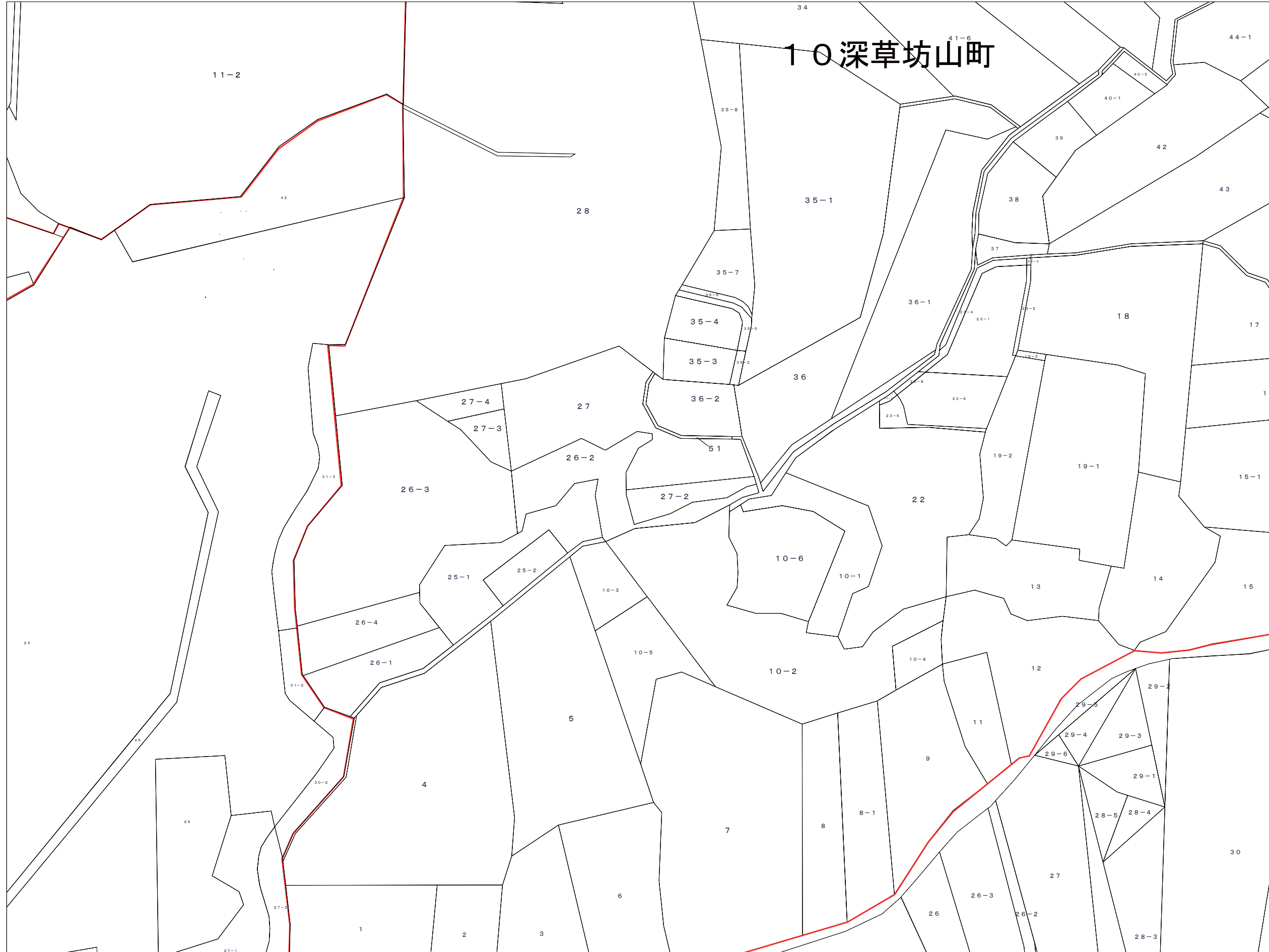

220-12		220-14	伏見区 深草
220-17	220-18		
220-22	220-23		



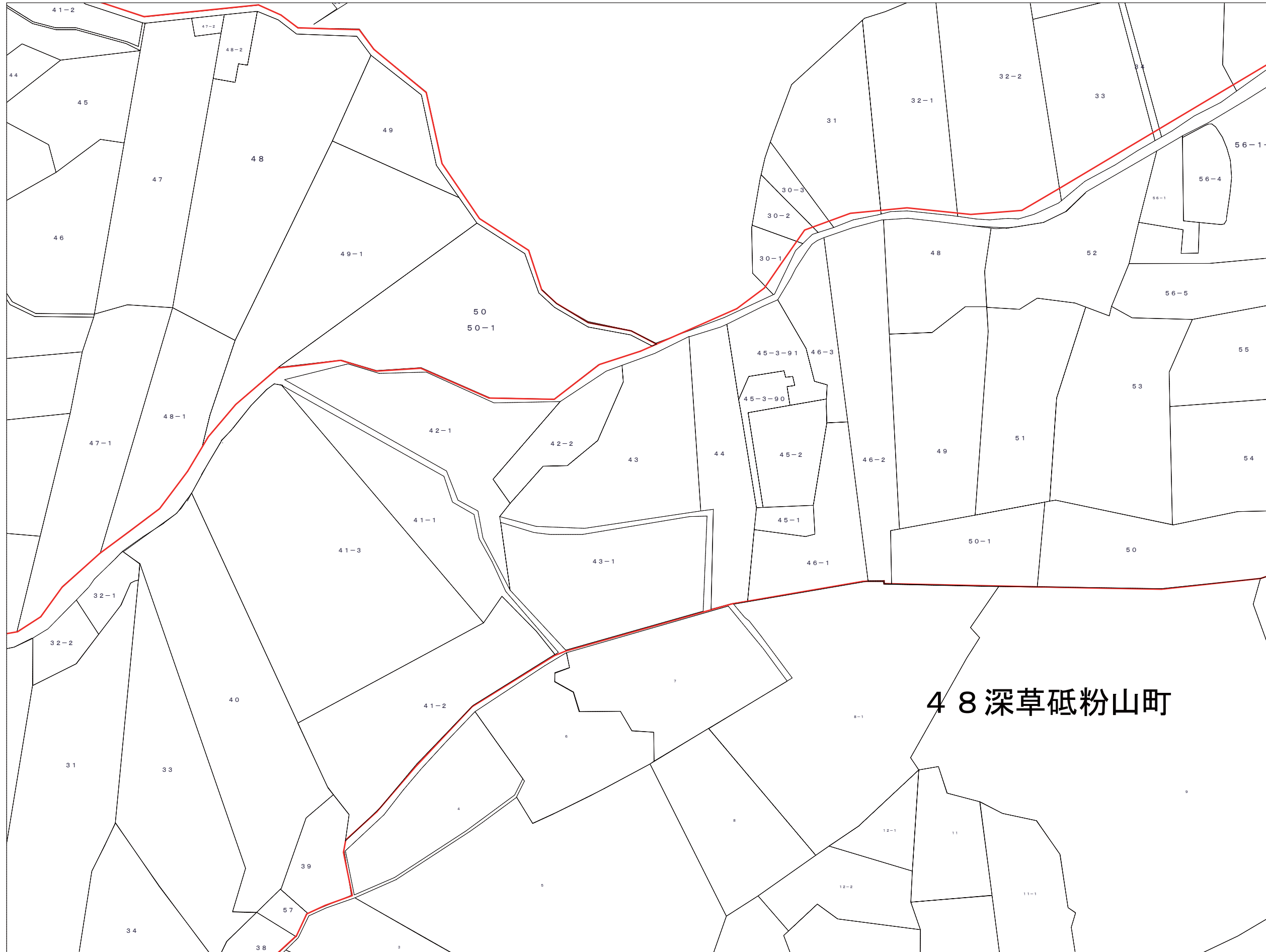
この図面は課税のために作成した図面です。権利関係等の根拠になるものではありません。

10 深草坊山町


219-20	220-16	220-17	伏見区 深草
219-25	220-21	220-22	
231-5	232-1	232-2	



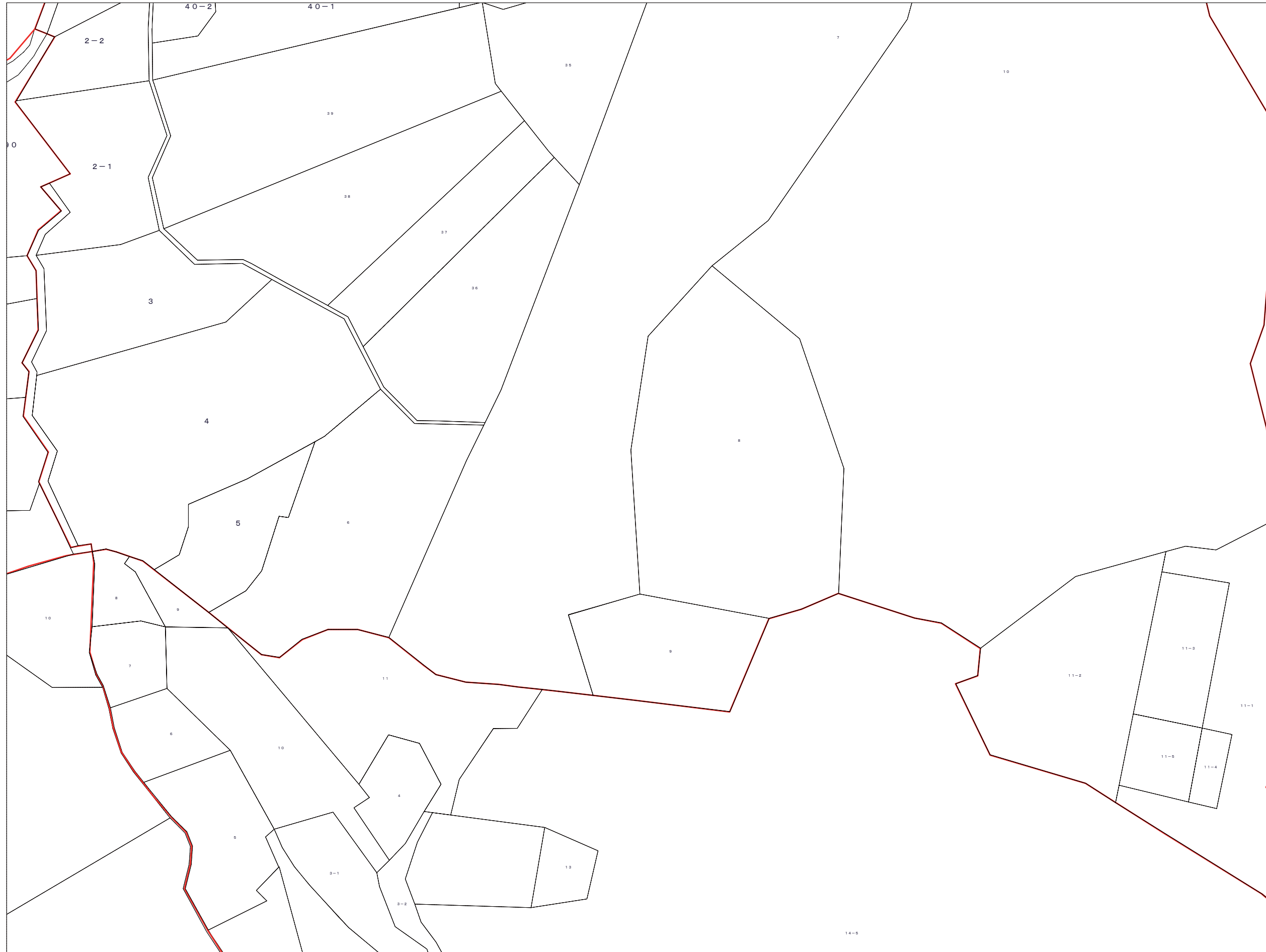
この図面は課税のために作成した図面です。権利関係等の根拠になるものではありません。




220-16	220-17	220-18	伏見区 深草
220-21	220-22	220-23	
232-1	232-2	232-3	



この図面は課税のために作成した図面です。権利関係等の根拠になるものではありません。




220-17	220-18		伏見区 深草
220-22	220-23		
232-2	232-3	232-4	



この図面は課税のために作成した図面です。権利関係等の根拠になるものではありません。




219-21	219-22	219-23	伏見区 深草
231-1	231-2	231-3	
231-6	231-7	231-8	



この図面は課税のために作成した図面です。権利関係等の根拠になるものではありません。




219-22	219-23	219-24	伏見区 深草
231-2	231-3	231-4	
231-7	231-8	231-9	



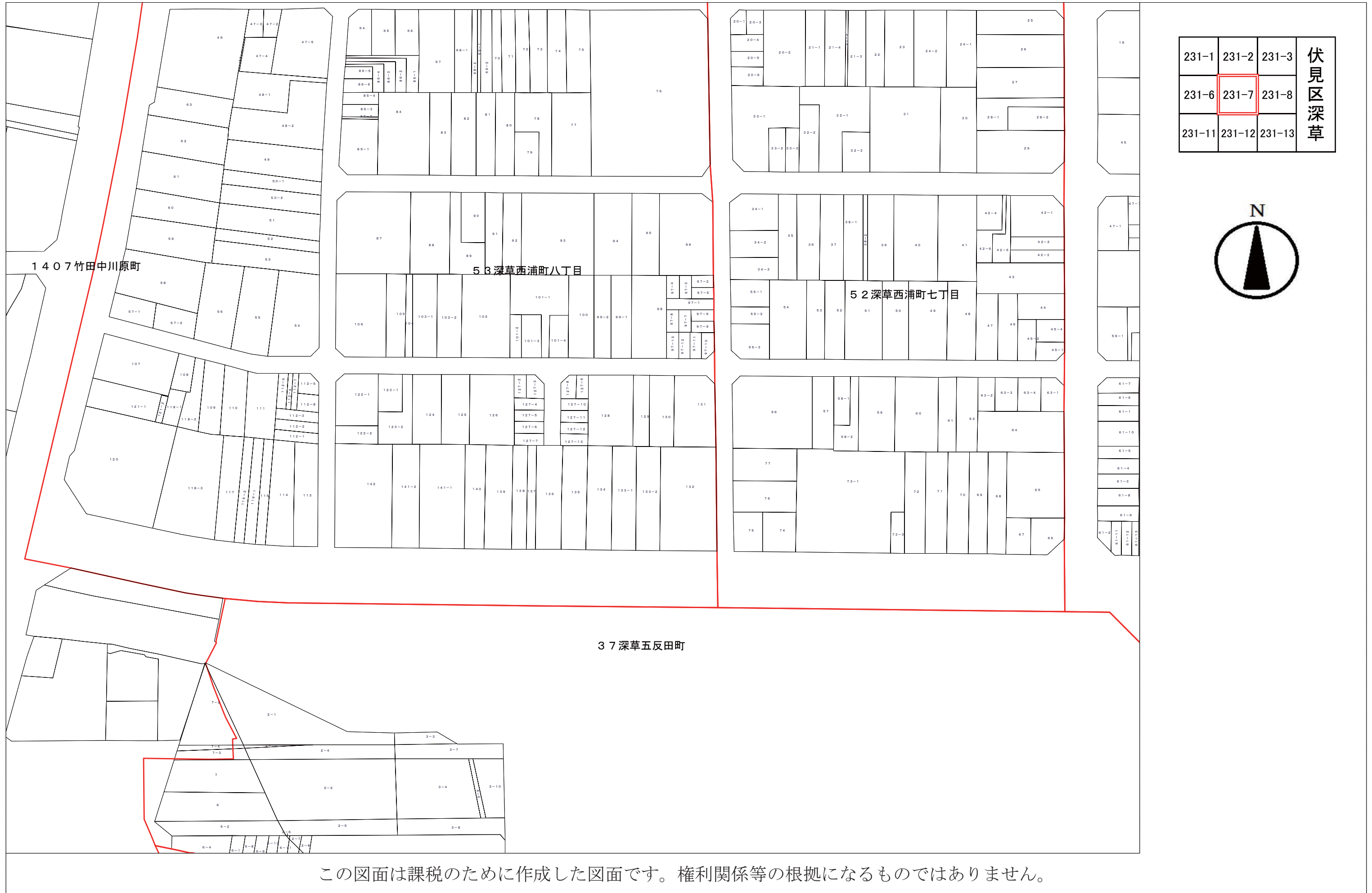
この図面は課税のために作成した図面です。権利関係等の根拠になるものではありません。

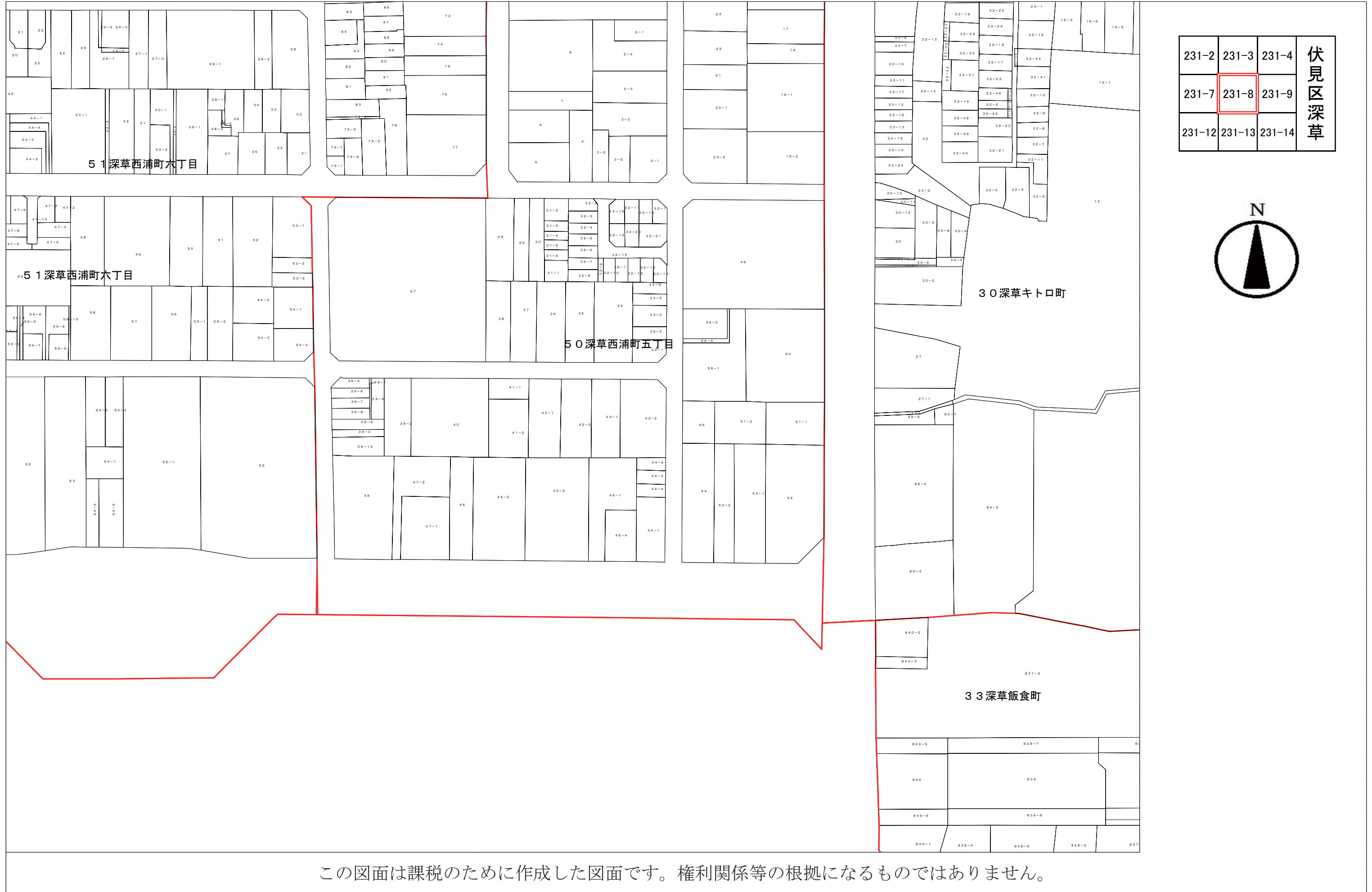


219-23	219-24	219-25	伏見区 深草
231-3	231-4	231-5	
231-8	231-9	231-10	

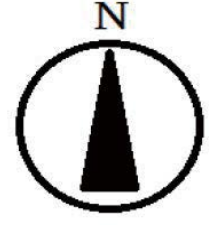


この図面は課税のために作成した図面です。権利関係等の根拠になるものではありません。





231-2	231-3	231-4	伏見区 深草
231-7	231-8	231-9	
231-12	231-13	231-14	





231-3	231-4	231-5	伏見区 深草
231-8	231-9	231-10	
231-13	231-14	231-15	



1
1-2
1-90
2
3-90
4
5
6
7
8
9
10

11
12
13
14
15
16
17
18
19
20

21
22
23
24
25
26
27
28
29
30

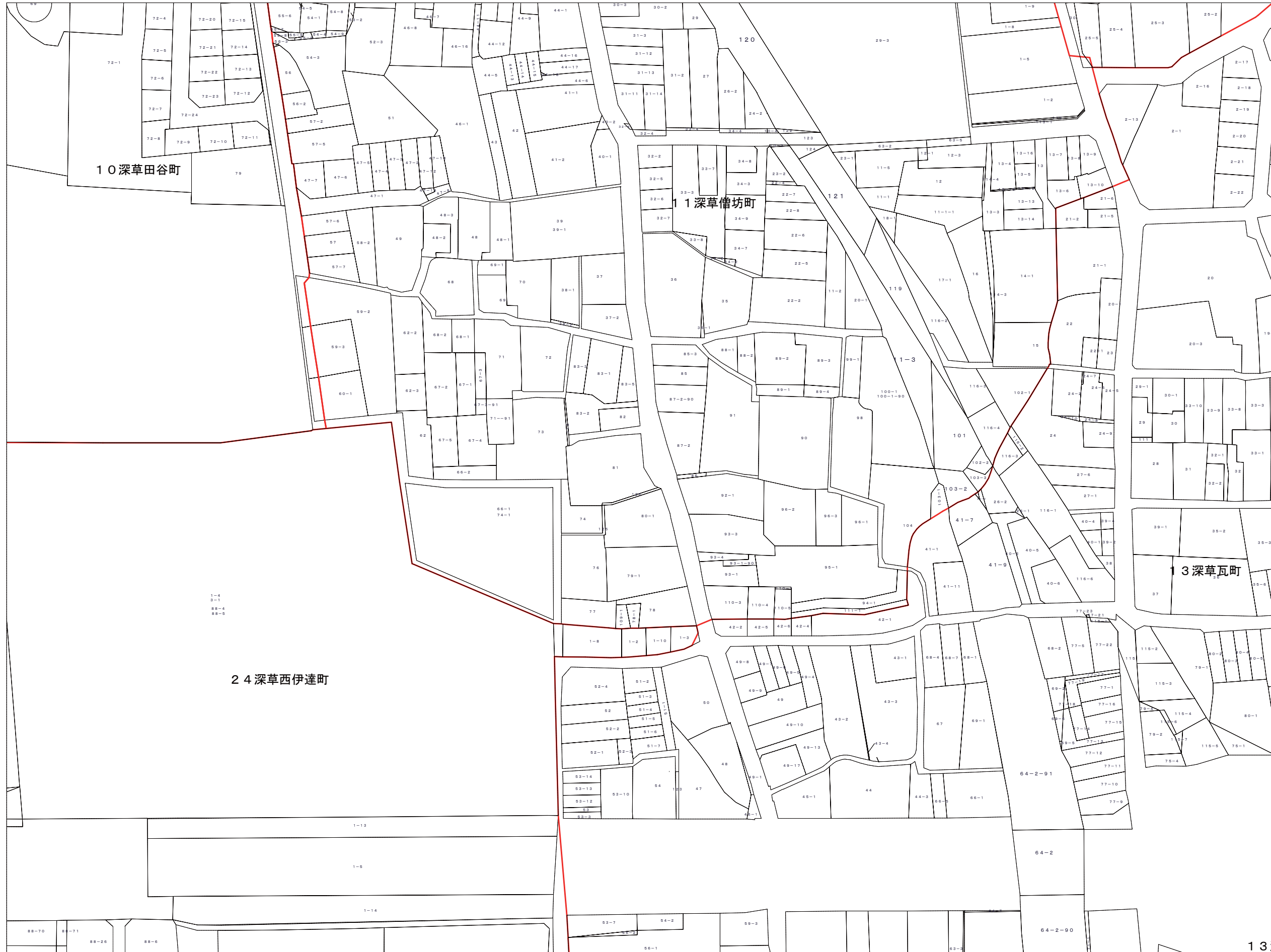
31
32
33
34
35
36
37
38
39
40

41
42
43
44
45
46
47
48
49
50


51
52
53
54
55
56
57
58
59
60

1 0 深草田谷町

この図面は課税のために作成した図面です。権利関係等の根拠になるものではありません。




231-4	231-5	232-1	伏見区 深草
231-9	231-10	232-6	
231-14	231-15	232-11	



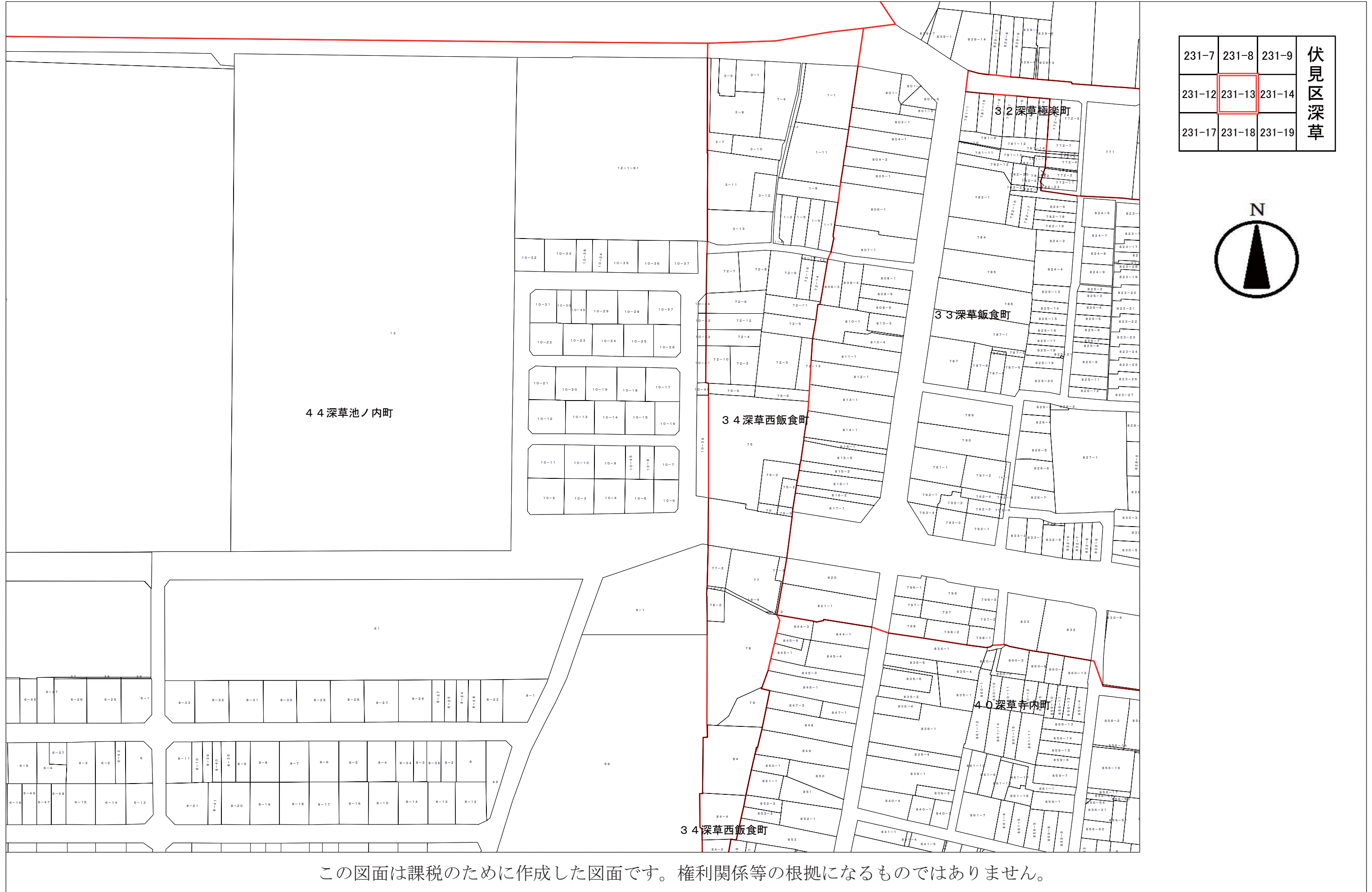
この図面は課税のために作成した図面です。権利関係等の根拠になるものではありません。




231-6	231-7	231-8	伏見区 深草
231-11	231-12	231-13	
231-16	231-17	231-18	



この図面は課税のために作成した図面です。権利関係等の根拠になるものではありません。



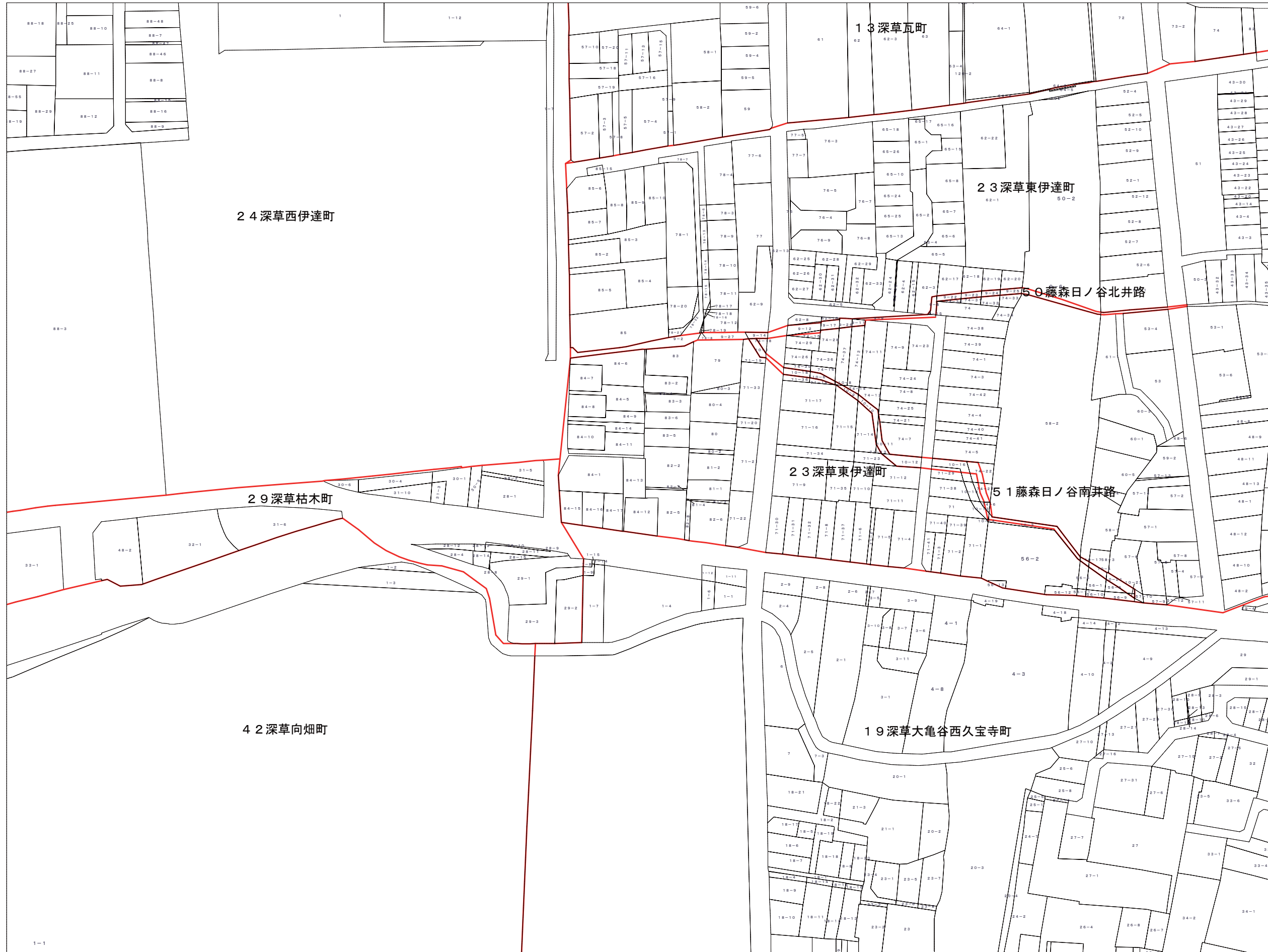
231-7	231-8	231-9	伏見区 深草
231-12	231-13	231-14	
231-17	231-18	231-19	



この図面は課税のために作成した図面です。権利関係等の根拠になるものではありません。



この図面は課税のために作成した図面です。権利関係等の根拠になるものではありません。




231-9	231-10	232-6	伏見区 深草
231-14	231-15	232-11	
231-19	231-20	232-16	



この図面は課税のために作成した図面です。権利関係等の根拠になるものではありません。



230-15	231-11	231-12	伏見区 深草
230-20	231-16	231-17	
230-25	231-21	231-22	



この図面は課税のために作成した図面です。権利関係等の根拠になるものではありません。



231-11	231-12	231-13	伏見区 深草
231-16	231-17	231-18	
231-21	231-22	231-23	



この図面は課税のために作成した図面です。権利関係等の根拠になるものではありません。




231-12	231-13	231-14	伏見区 深草
231-17	231-18	231-19	
231-22	231-23	231-24	



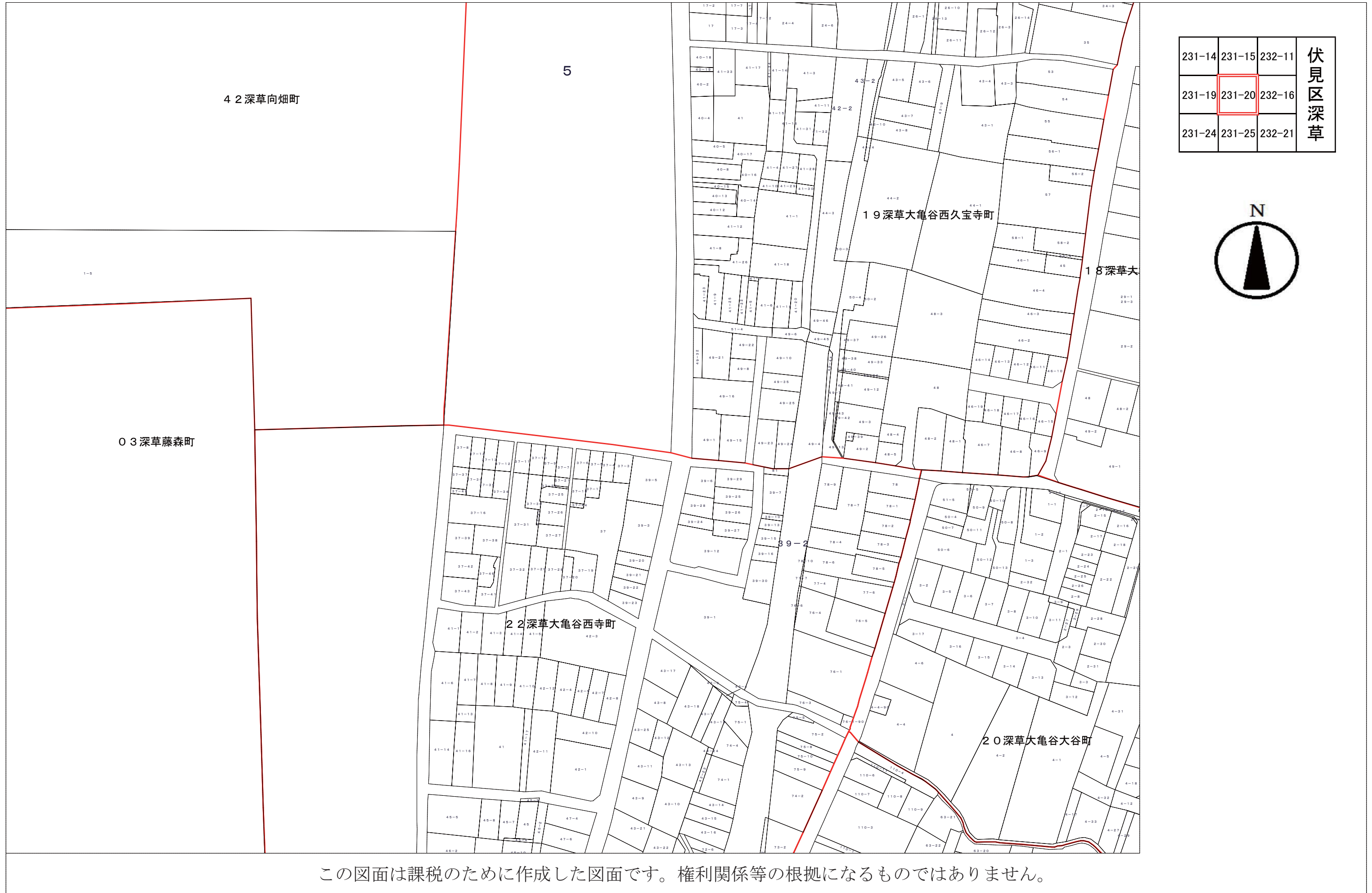
この図面は課税のために作成した図面です。権利関係等の根拠になるものではありません。



231-13	231-14	231-15	伏見区 深草
231-18	231-19	231-20	
231-23	231-24	231-25	



この図面は課税のために作成した図面です。権利関係等の根拠になるものではありません。



この図面は課税のために作成した図面です。権利関係等の根拠になるものではありません。



230-20	231-16	231-17	伏見区 深草
230-25	231-21	231-22	
243-5	244-1	244-2	



この図面は課税のために作成した図面です。権利関係等の根拠になるものではありません。

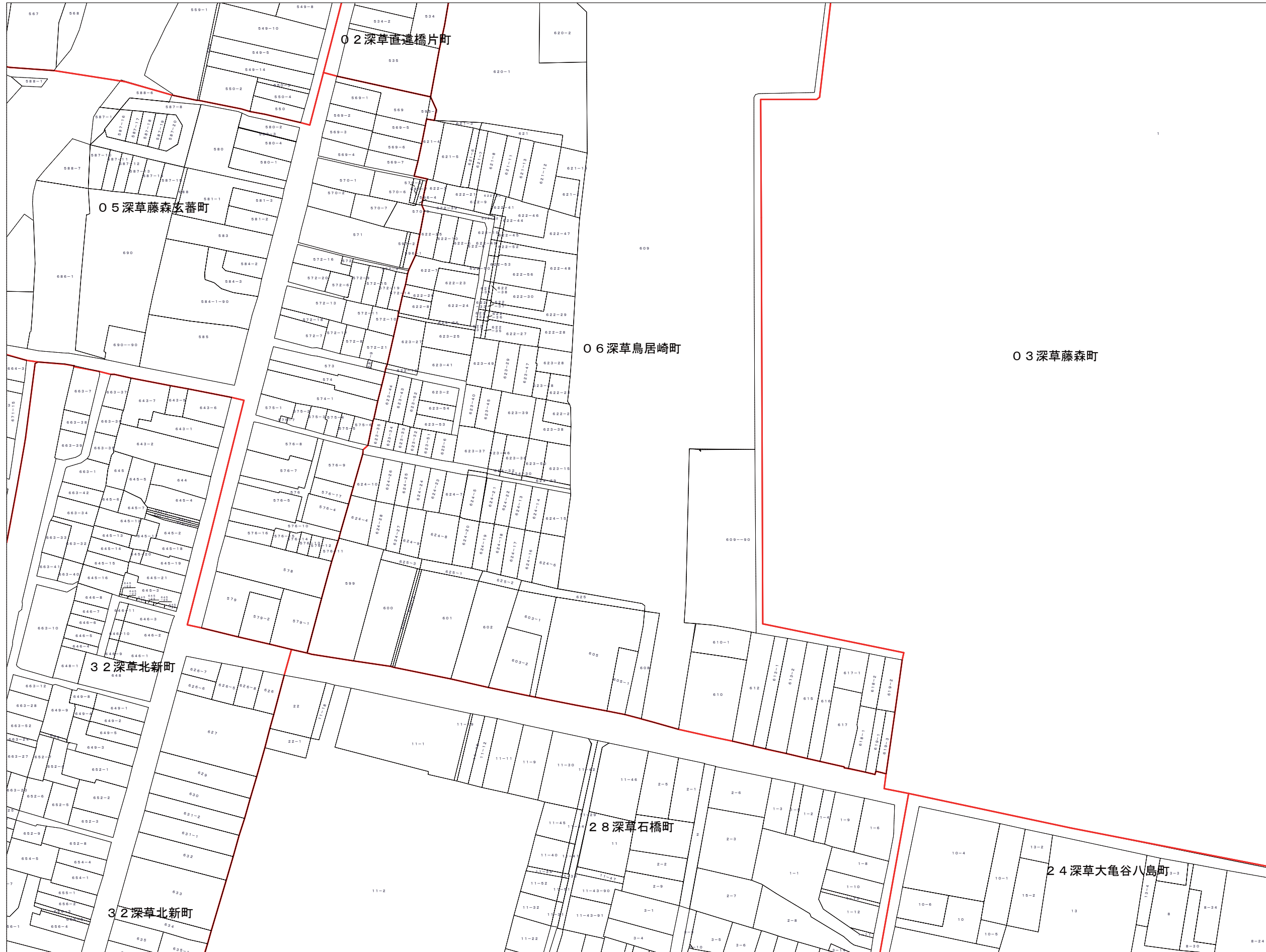


231-16	231-17	231-18	伏見区 深草
231-21	231-22	231-23	
244-1	244-2	244-3	



この図面は課税のために作成した図面です。権利関係等の根拠になるものではありません。






231-18	231-19	231-20	伏見区 深草
231-23	231-24	231-25	
244-3	244-4	244-5	



この図面は課税のために作成した図面です。権利関係等の根拠になるものではありません。




231-19	231-20	232-16	伏見区 深草
231-24	231-25	232-21	
244-4	244-5	245-1	



この図面は課税のために作成した図面です。権利関係等の根拠になるものではありません。



219-25	220-21	220-22	伏見区 深草
231-5	232-1	232-2	
231-10	232-6	232-7	



14 深草東瓦町

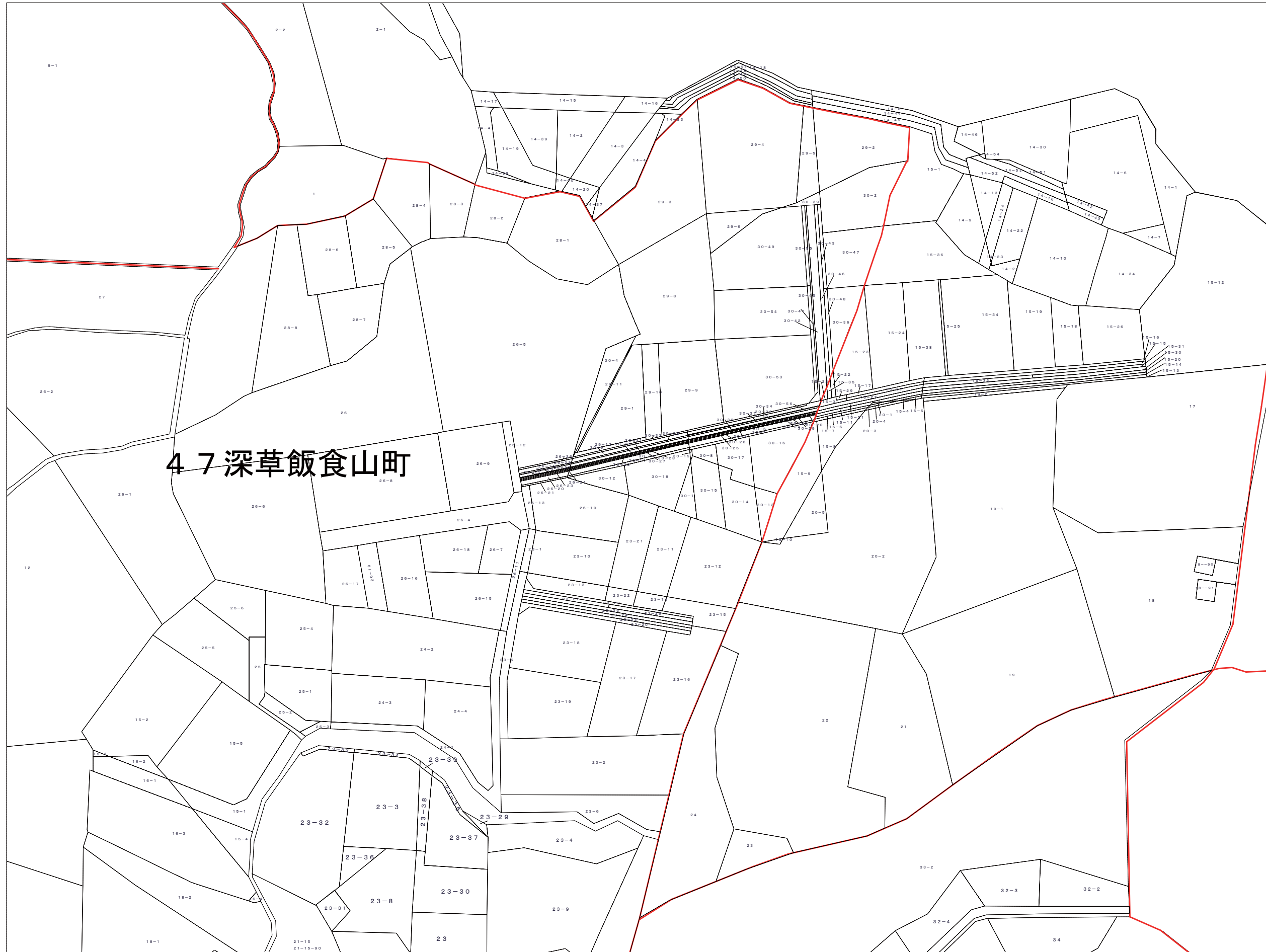
この図面は課税のために作成した図面です。権利関係等の根拠になるものではありません。



220-21	220-22	220-23	伏見区 深草
232-1	232-2	232-3	
232-6	232-7	232-8	



この図面は課税のために作成した図面です。権利関係等の根拠になるものではありません。

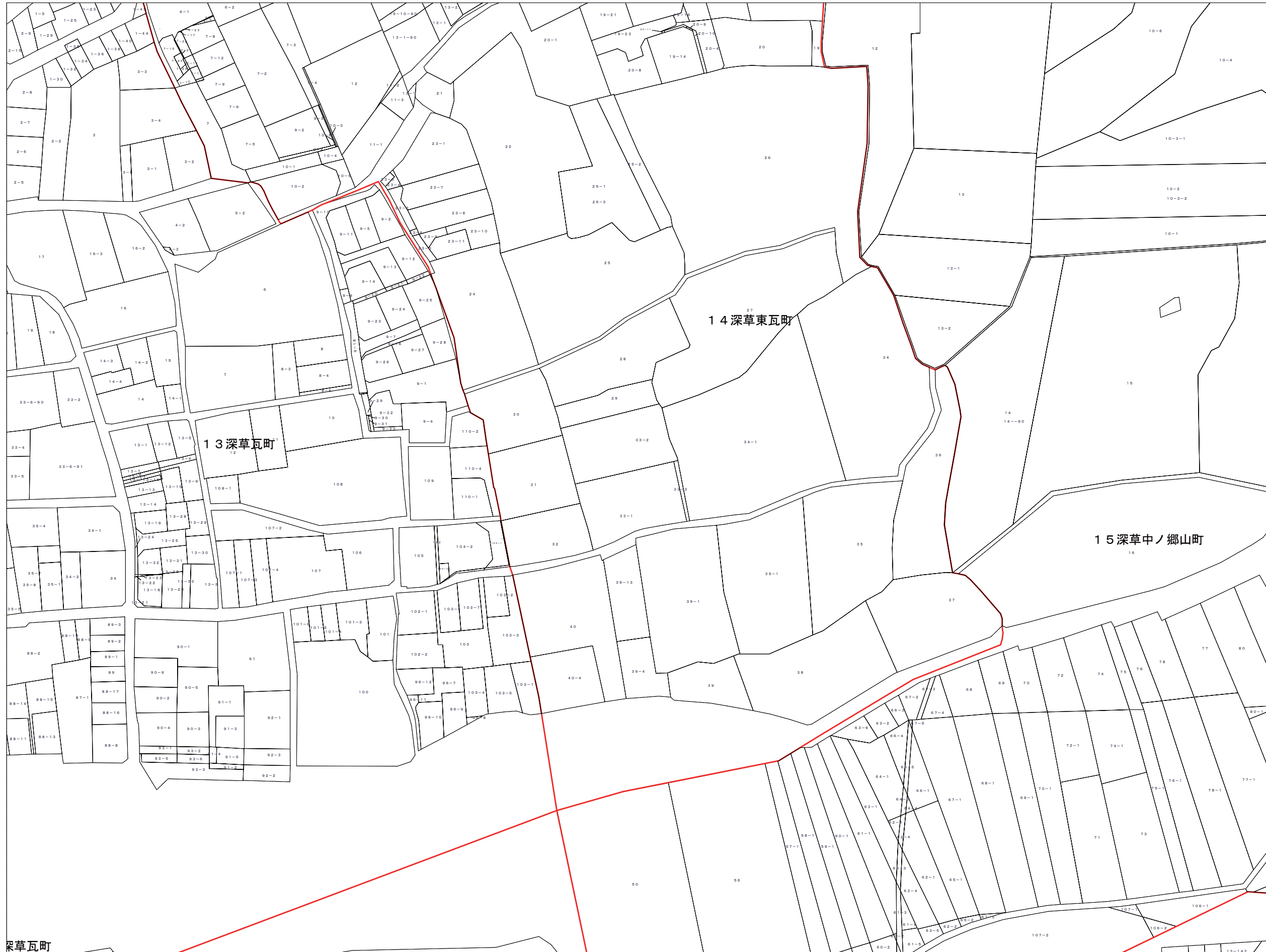


220-22	220-23		伏見区 深草
232-2	232-3	232-4	
232-7	232-8	232-9	



4 7 深草飯食山町

この図面は課税のために作成した図面です。権利関係等の根拠になるものではありません。

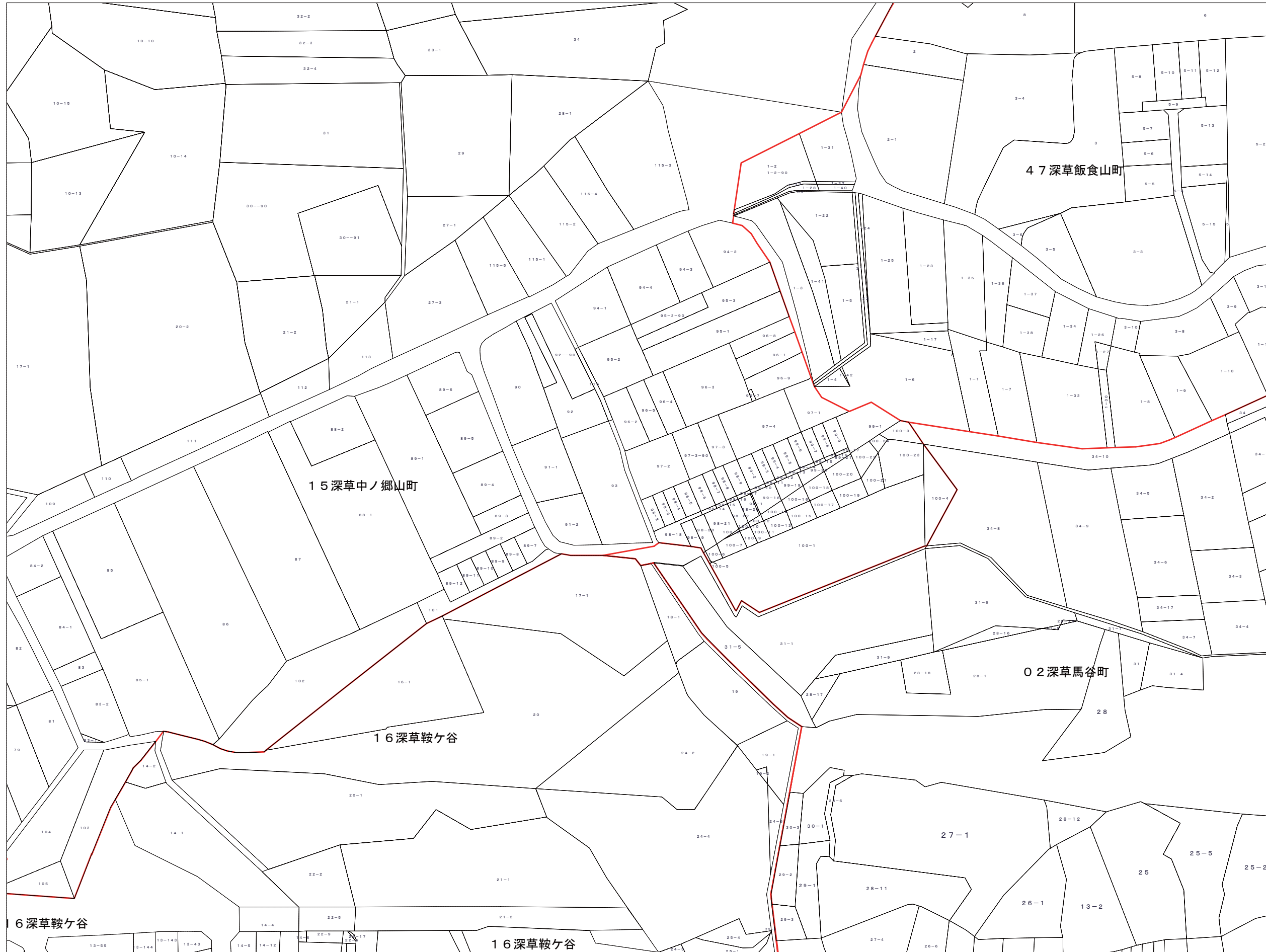


231-5	232-1	232-2	伏見区 深草
231-10	232-6	232-7	
231-15	232-11	232-12	




深草瓦町

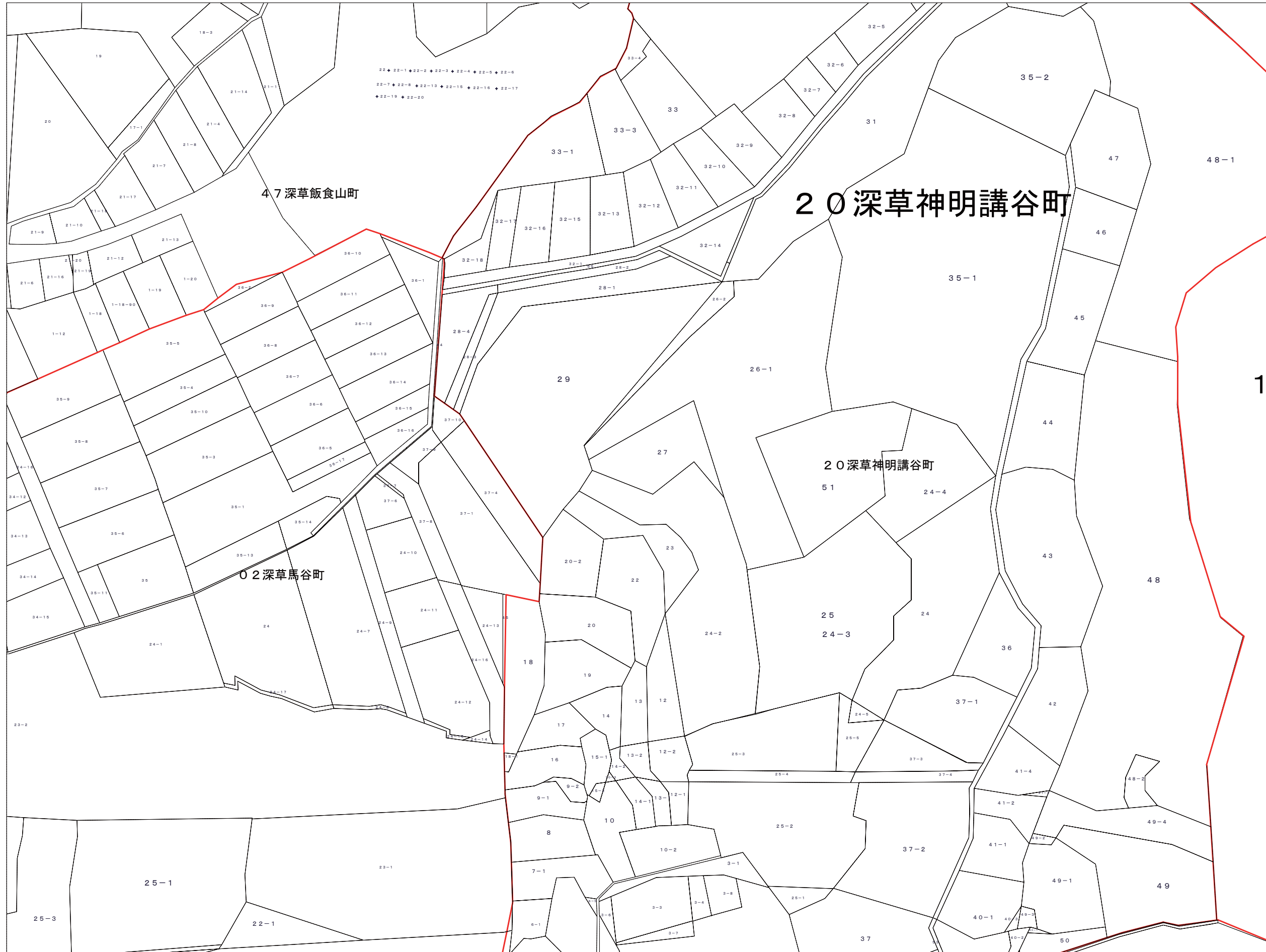
この図面は課税のために作成した図面です。権利関係等の根拠になるものではありません。



232-1	232-2	232-3	伏見区 深草
232-6	232-7	232-8	
232-11	232-12	232-13	



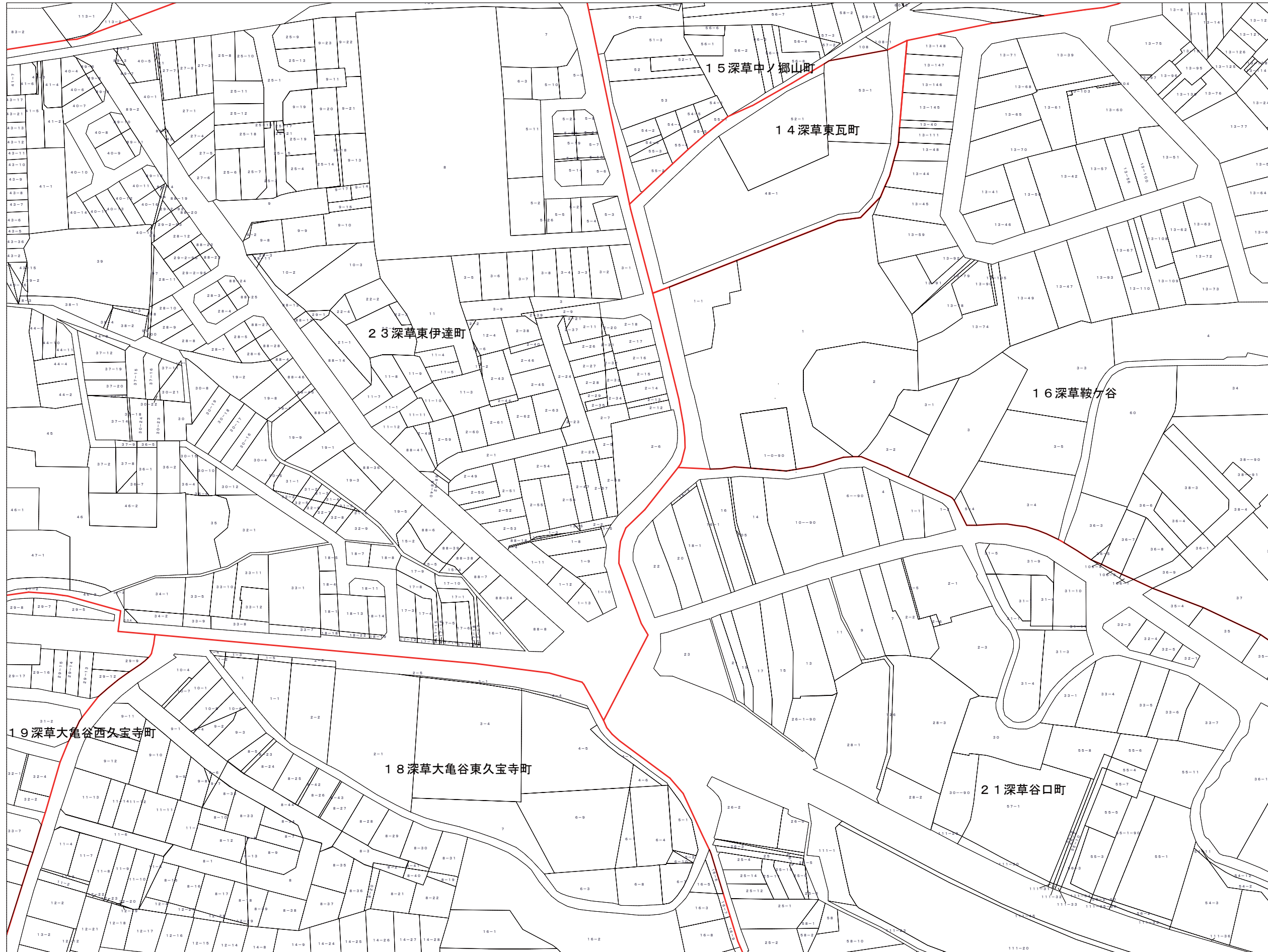
この図面は課税のために作成した図面です。権利関係等の根拠になるものではありません。



232-2	232-3	232-4	伏見区 深草
232-7	232-8	232-9	
232-12	232-13	232-14	



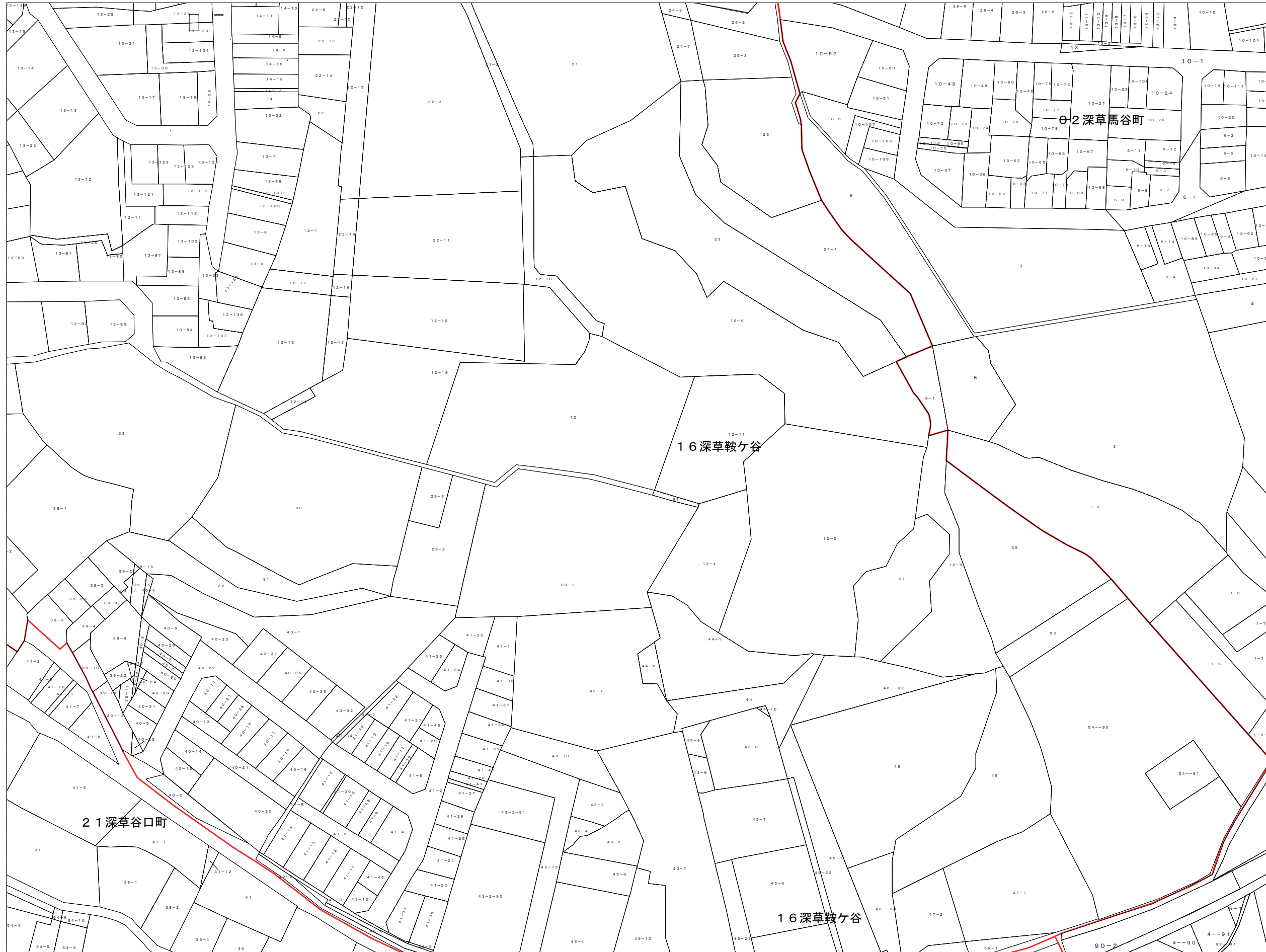
この図面は課税のために作成した図面です。権利関係等の根拠になるものではありません。



231-10	232-6	232-7	伏見区 深草
231-15	232-11	232-12	
231-20	232-16	232-17	



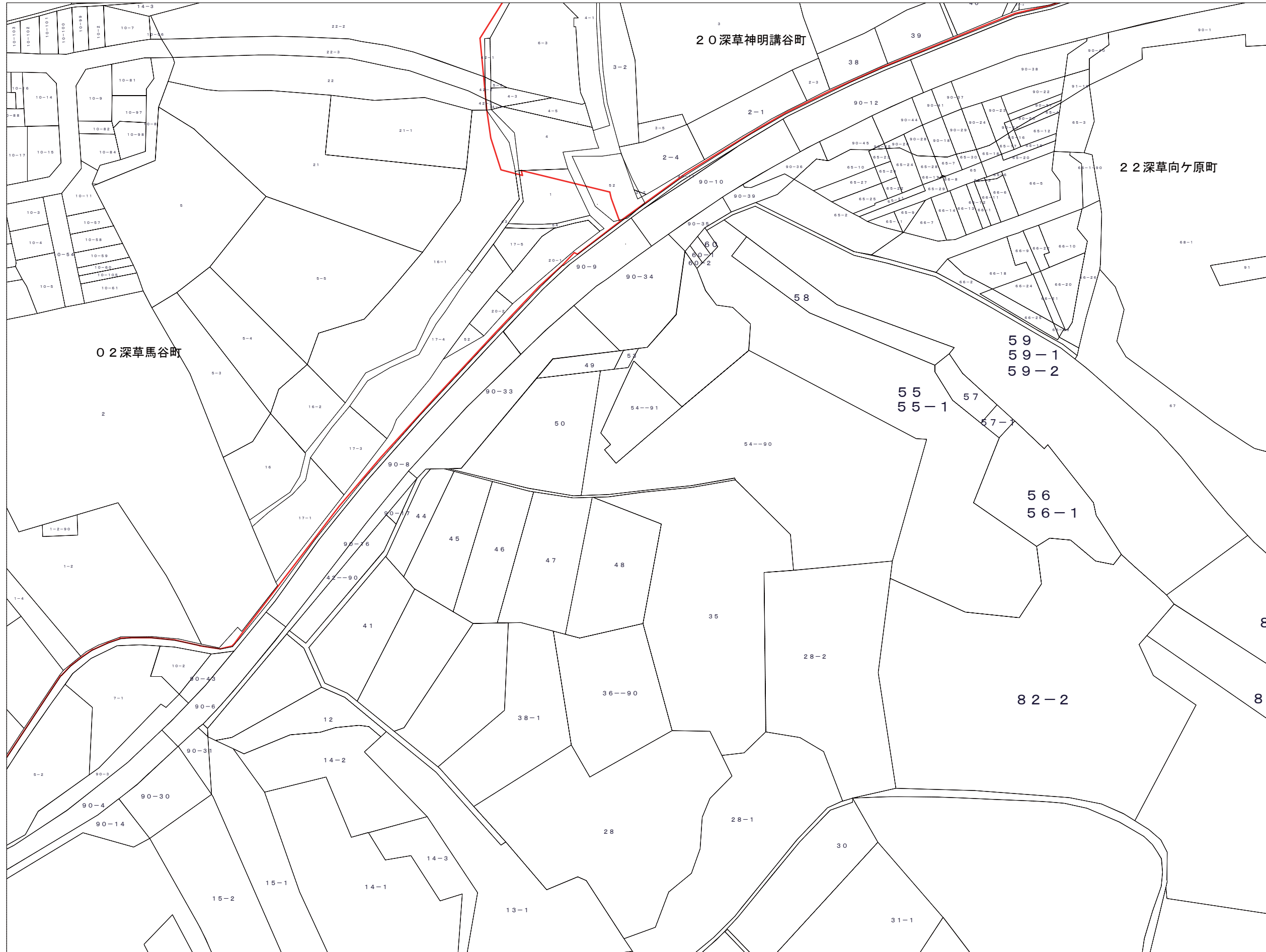
この図面は課税のために作成した図面です。権利関係等の根拠になるものではありません。




232-6	232-7	232-8	伏見区 深草
232-11	232-12	232-13	
232-16	232-17	232-18	



この図面は課税のために作成した図面です。権利関係等の根拠になるものではありません。



232-7	232-8	232-9	伏見区 深草
232-12	232-13	232-14	
232-17	232-18	232-19	



この図面は課税のために作成した図面です。権利関係等の根拠になるものではありません。



231-15	232-11	232-12	伏見区 深草
231-20	232-16	232-17	
231-25	232-21	232-22	



亀谷東久宝寺町

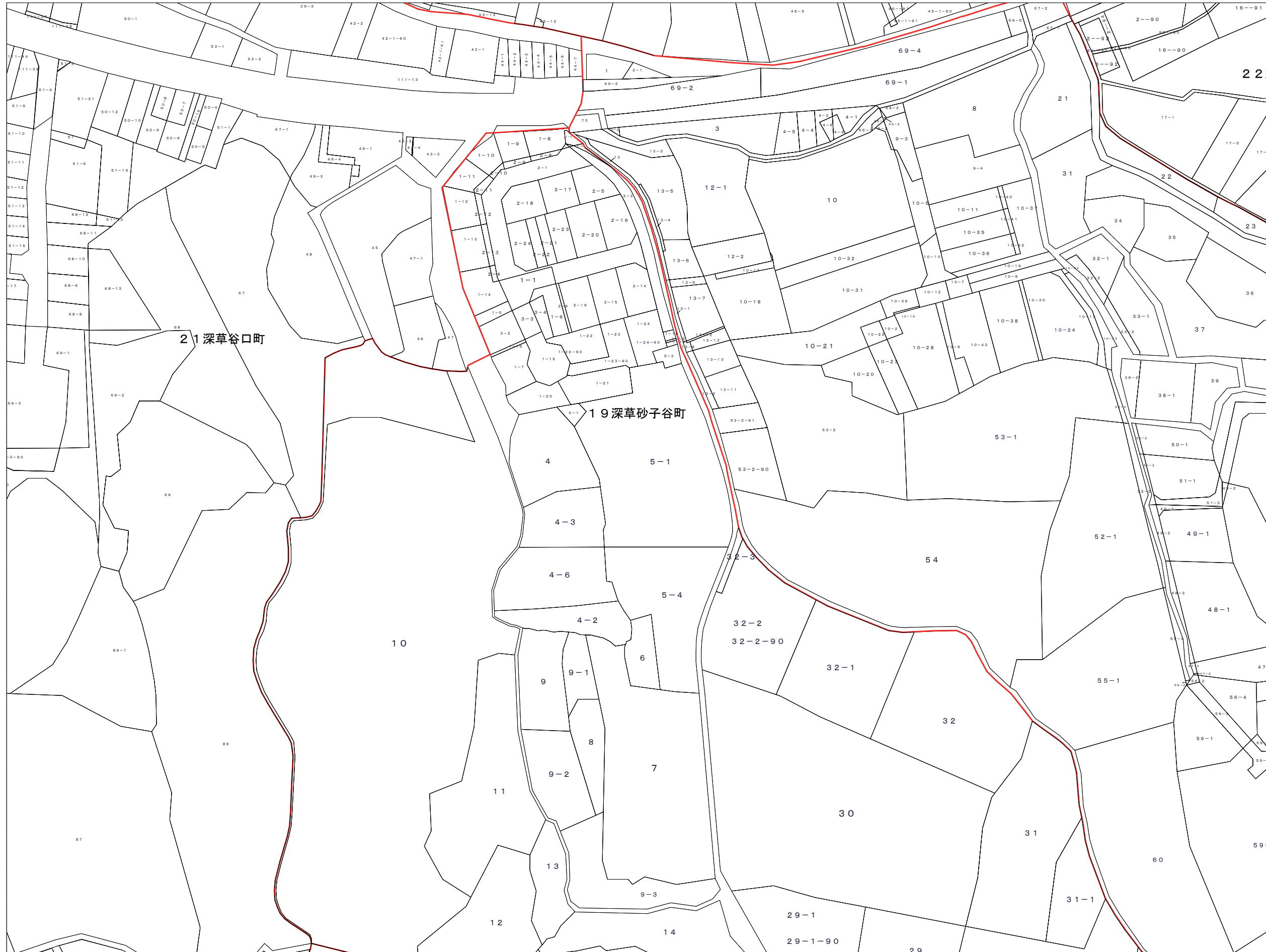
18 深草大亀谷東久宝寺町

21 深草谷口町


20 深草大亀谷大谷町

01 深草宮谷町

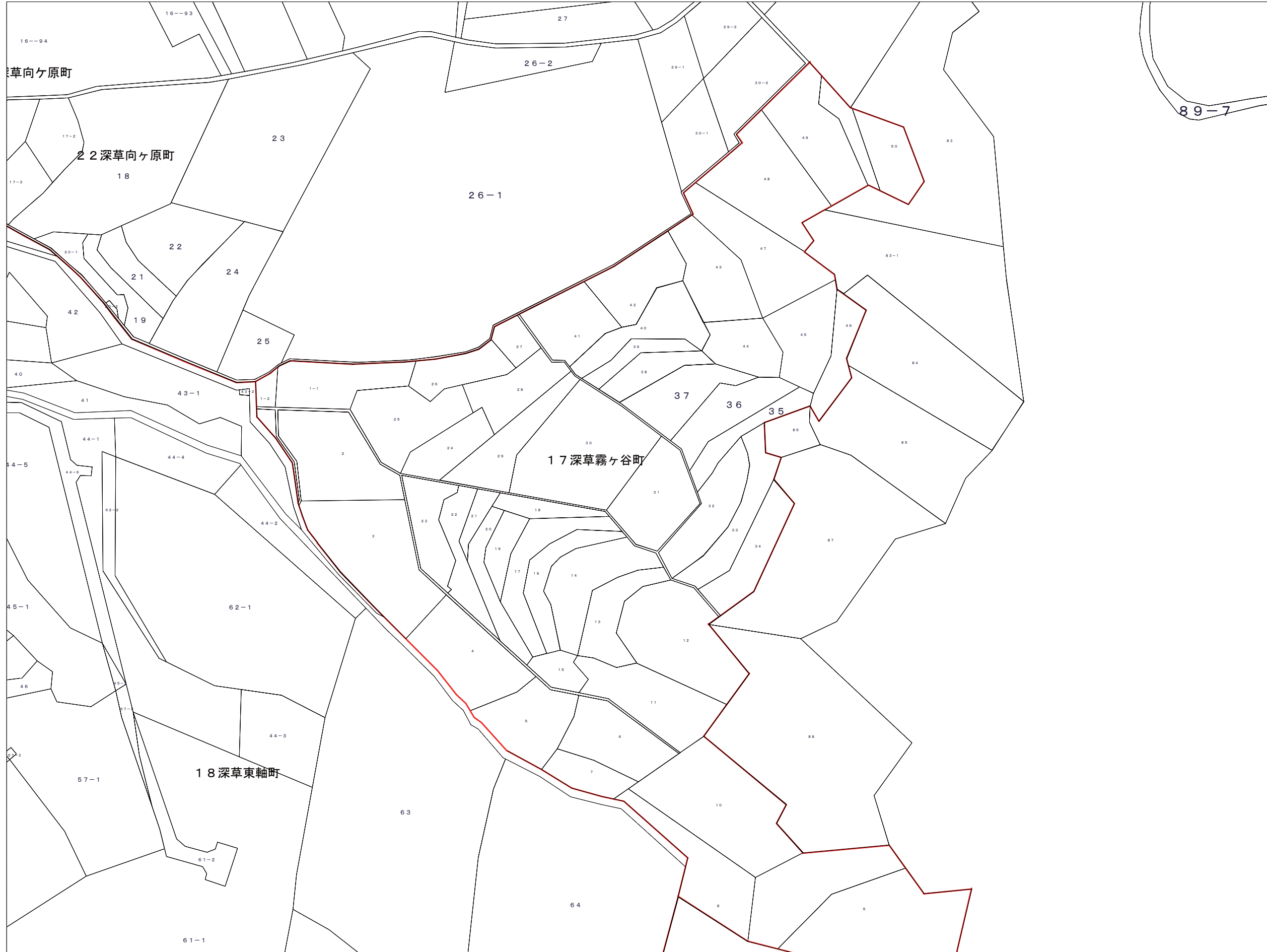
この図面は課税のために作成した図面です。権利関係等の根拠になるものではありません。




232-11	232-12	232-13	伏見区 深草
232-16	232-17	232-18	
232-21	232-22	232-23	



この図面は課税のために作成した図面です。権利関係等の根拠になるものではありません。




232-12	232-13	232-14	伏見区 深草
232-17	232-18	232-19	
232-22	232-23	232-24	



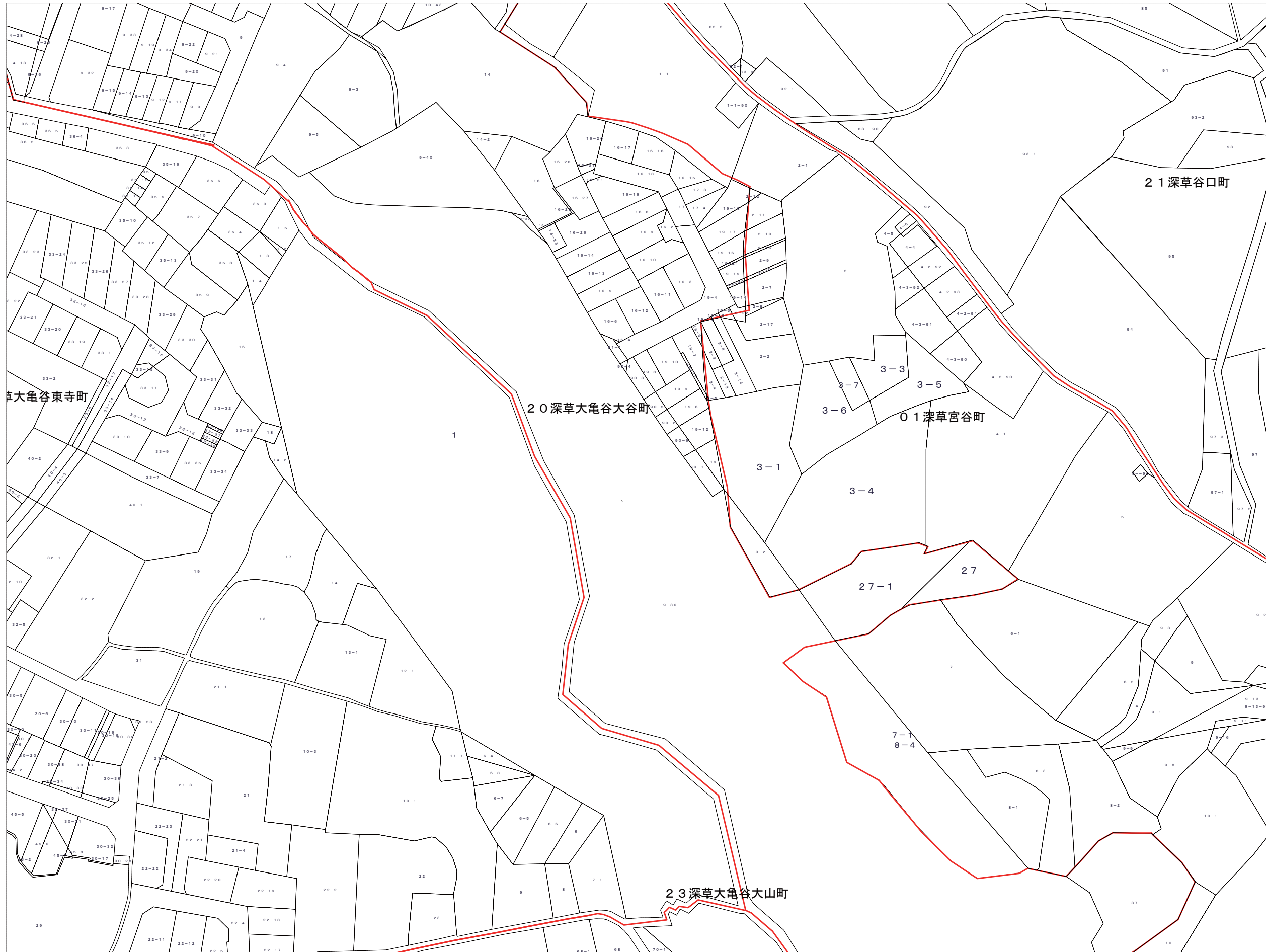
この図面は課税のために作成した図面です。権利関係等の根拠になるものではありません。



232-13	232-14	232-15	伏見区深草
232-18	232-19	232-20	
232-23	232-24		



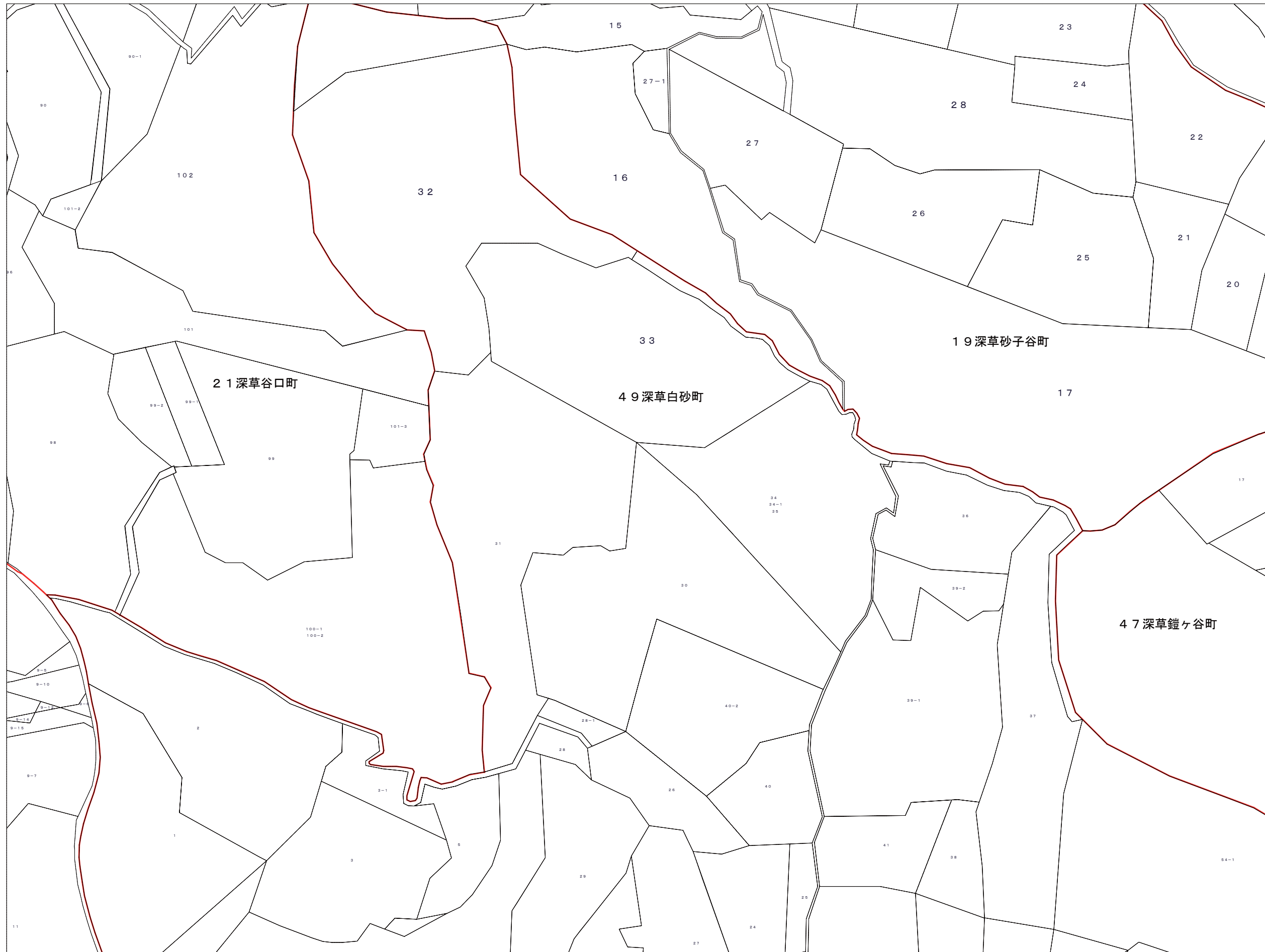
この図面は課税のために作成した図面です。権利関係等の根拠になるものではありません。




231-20	232-16	232-17	伏見区 深草
231-25	232-21	232-22	
244-5	245-1	245-2	



この図面は課税のために作成した図面です。権利関係等の根拠になるものではありません。




232-16	232-17	232-18	伏見区 深草
232-21	232-22	232-23	
245-1	245-2	245-3	



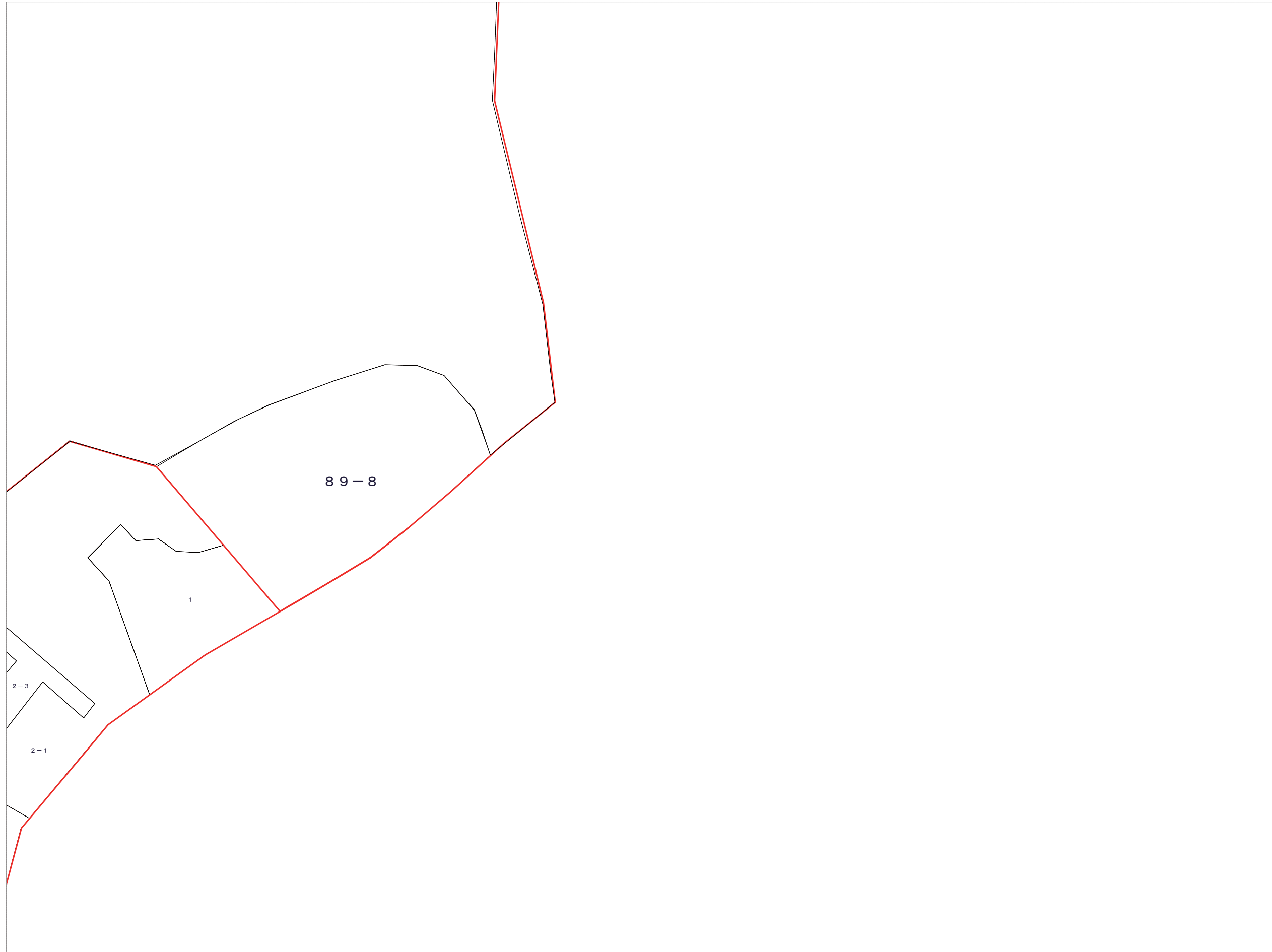
この図面は課税のために作成した図面です。権利関係等の根拠になるものではありません。



232-17	232-18	232-19	伏見区深草
232-22	232-23	232-24	
245-2	245-3		



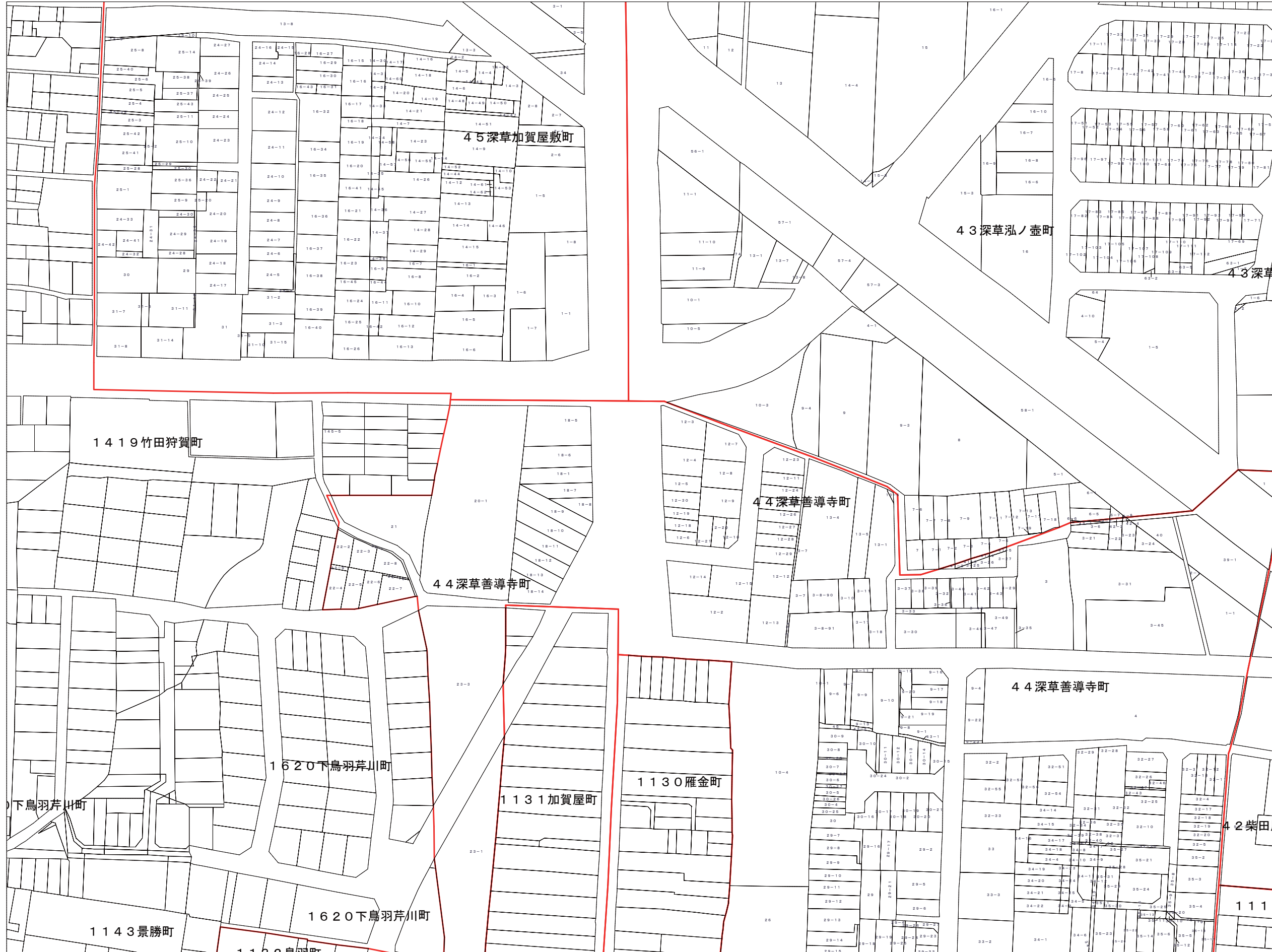
この図面は課税のために作成した図面です。権利関係等の根拠になるものではありません。



232-18	232-19	232-20	伏見区 深草
232-23	232-24		
245-3		245-5	



この図面は課税のために作成した図面です。権利関係等の根拠になるものではありません。



230-25	231-21	231-22	伏見区 深草
243-5	244-1	244-2	
243-10	244-6	244-7	



この図面は課税のために作成した図面です。権利関係等の根拠になるものではありません。




231-21	231-22	231-23	伏見区 深草
244-1	244-2	244-3	
244-6	244-7	244-8	



この図面は課税のために作成した図面です。権利関係等の根拠になるものではありません。



231-22	231-23	231-24	伏見区 深草
244-2	244-3	244-4	
244-7	244-8	244-9	



この図面は課税のために作成した図面です。権利関係等の根拠になるものではありません。



231-23	231-24	231-25	伏見区 深草
244-3	244-4	244-5	
244-8	244-9	244-10	



この図面は課税のために作成した図面です。権利関係等の根拠になるものではありません。



231-24	231-25	232-21	伏見区 深草
244-4	244-5	245-1	
244-9	244-10	245-6	



この図面は課税のために作成した図面です。権利関係等の根拠になるものではありません。



243-5	244-1	244-2	伏見区 深草
243-10	244-6	244-7	
243-15	244-11	244-12	



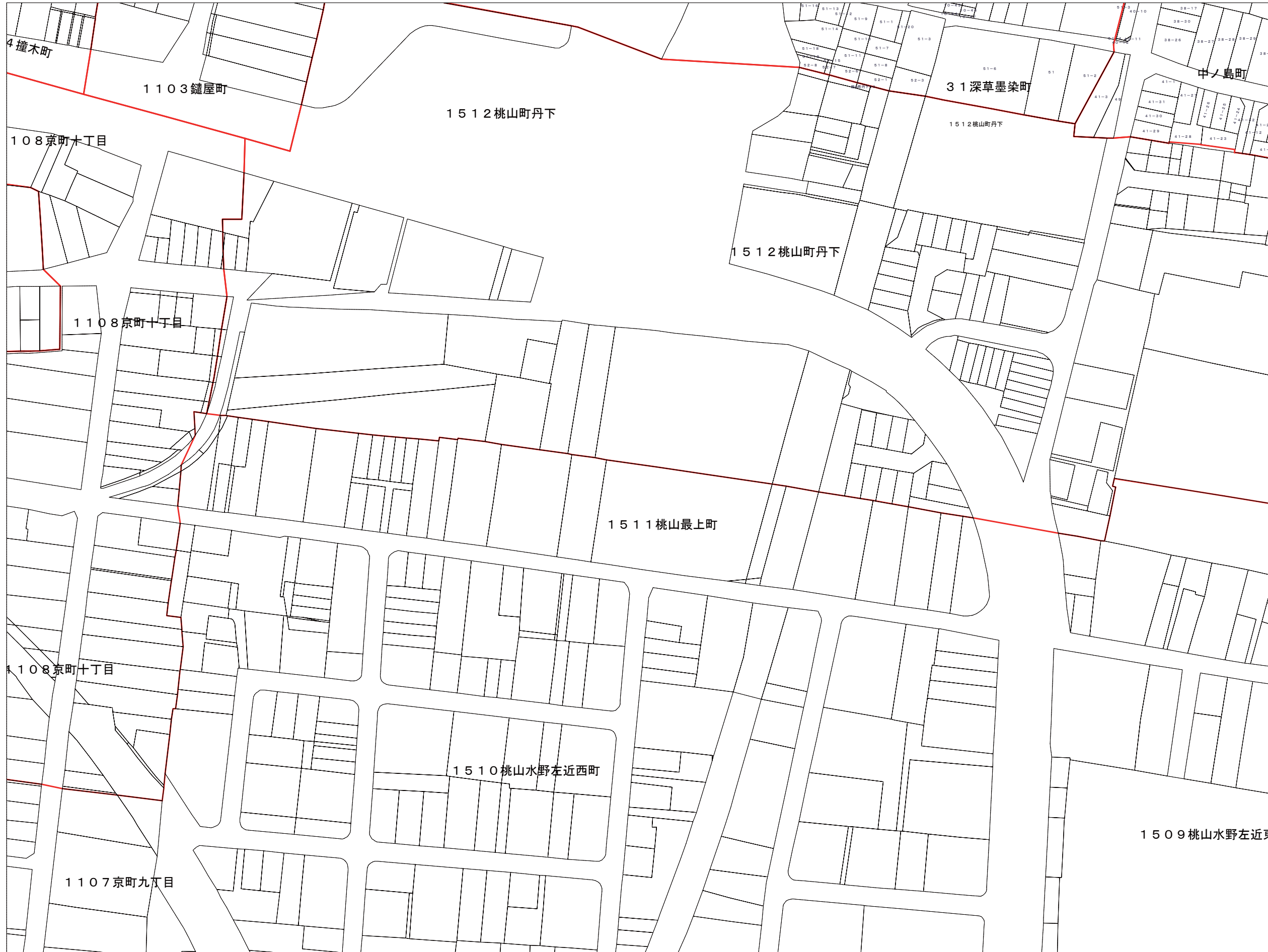
この図面は課税のために作成した図面です。権利関係等の根拠になるものではありません。



244-1	244-2	244-3	伏見区 深草
244-6	244-7	244-8	
244-11	244-12	244-13	



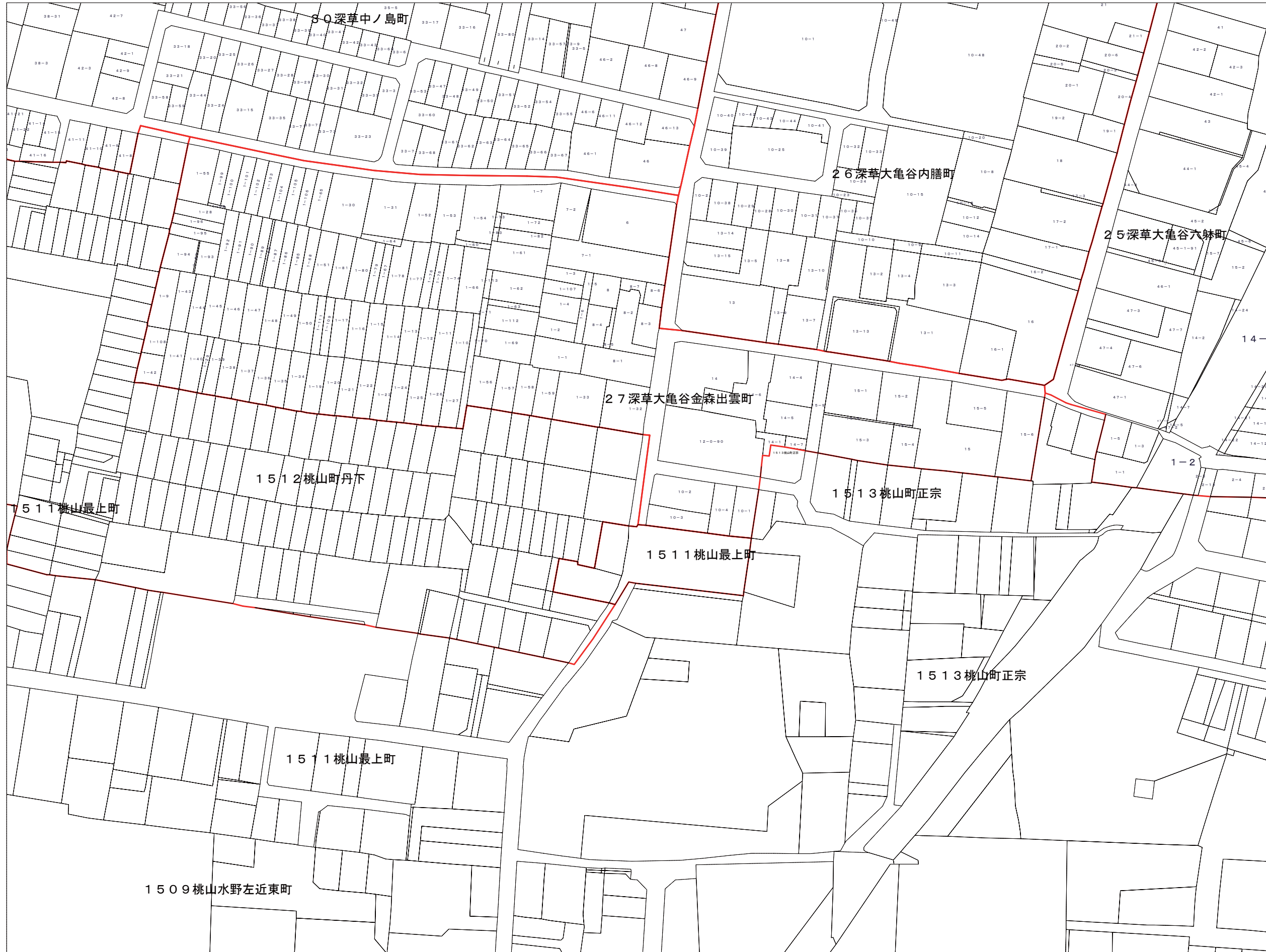
この図面は課税のために作成した図面です。権利関係等の根拠になるものではありません。




244-2	244-3	244-4	伏見区 深草
244-7	244-8	244-9	
244-12	244-13	244-14	



この図面は課税のために作成した図面です。権利関係等の根拠になるものではありません。



244-3	244-4	244-5	伏見区 深草
244-8	244-9	244-10	
244-13	244-14	244-15	



この図面は課税のために作成した図面です。権利関係等の根拠になるものではありません。




244-4	244-5	244-1	伏見区 深草
244-9	244-10	244-6	
244-14	244-15	244-11	



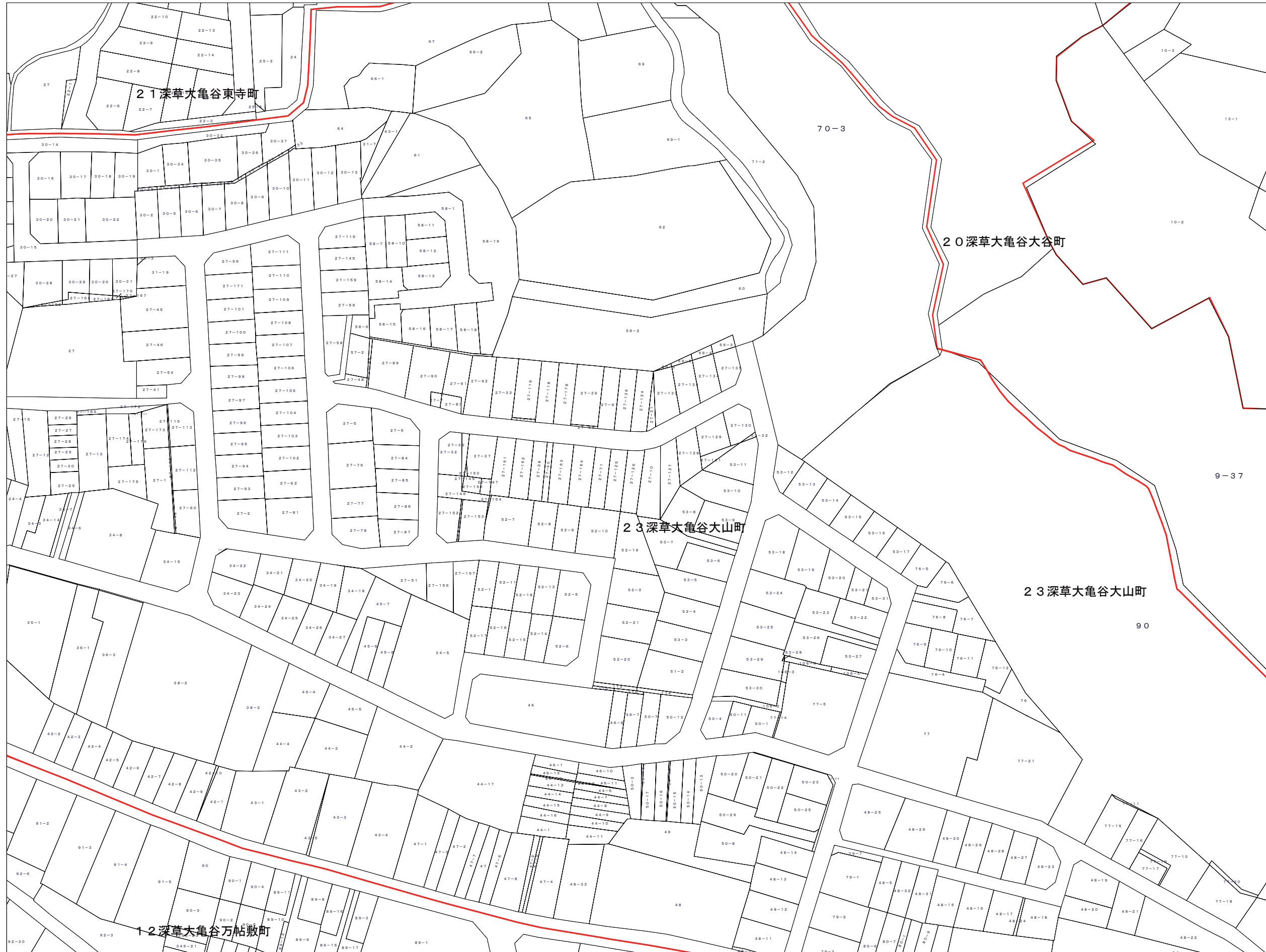
この図面は課税のために作成した図面です。権利関係等の根拠になるものではありません。



244-9	244-10	245-6	伏見区 深草
244-14	244-15	245-11	
244-19	244-20	245-16	



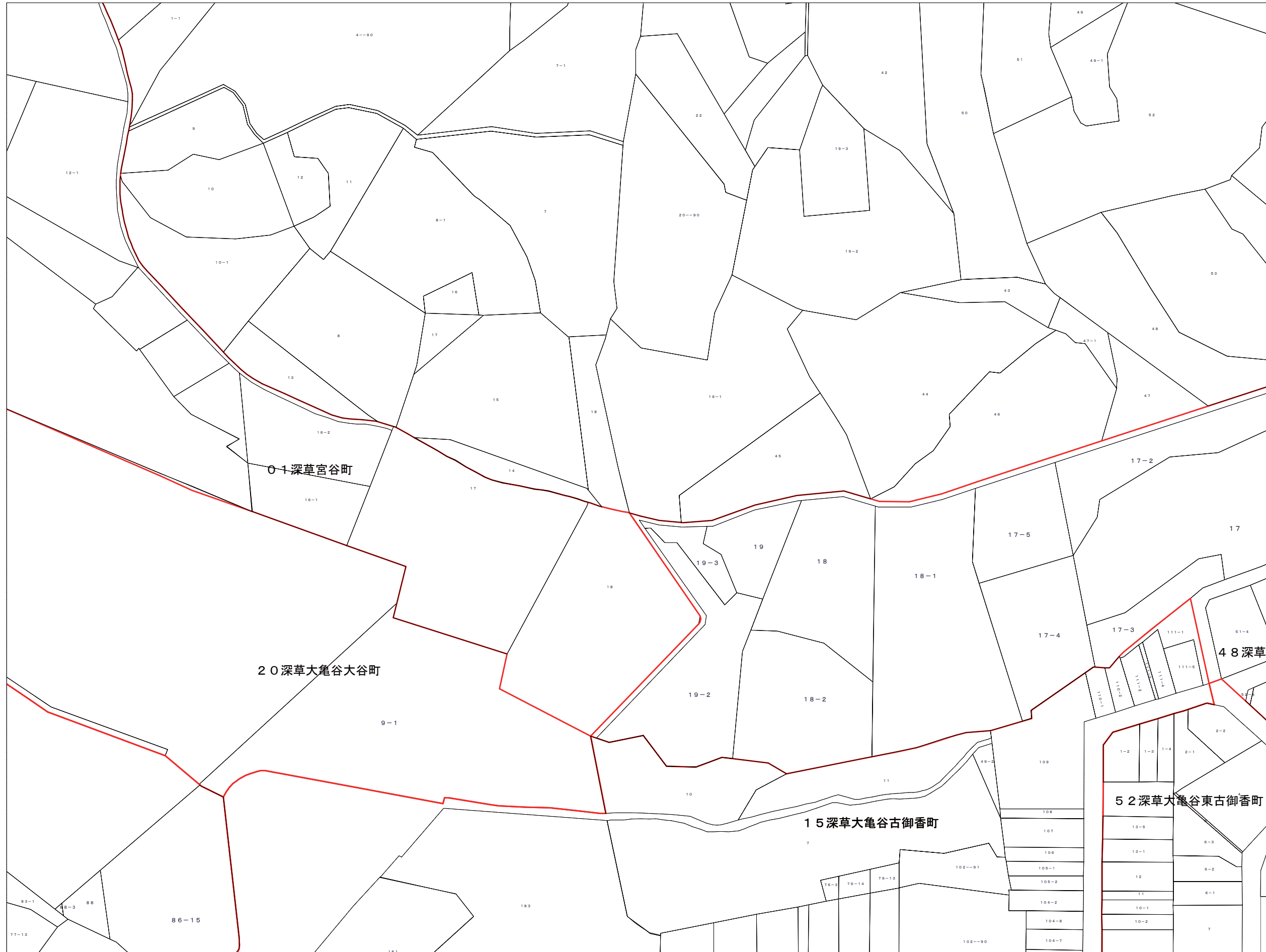
この図面は課税のために作成した図面です。権利関係等の根拠になるものではありません。




231-25	232-21	232-22	伏見区 深草
244-5	245-1	245-2	
244-10	245-6	245-7	



この図面は課税のために作成した図面です。権利関係等の根拠になるものではありません。



232-21	232-22	232-23	伏見区 深草
245-1	245-2	245-3	
245-6	245-7	245-8	



この図面は課税のために作成した図面です。権利関係等の根拠になるものではありません。



232-22	232-23	232-24	伏見区 深草
245-2	245-3		
245-7	245-8	245-9	



この図面は課税のために作成した図面です。権利関係等の根拠になるものではありません。



244-5	245-1	245-2	伏見区 深草
244-10	245-6	245-7	
244-15	245-11	245-12	



この図面は課税のために作成した図面です。権利関係等の根拠になるものではありません。



この図面は課税のために作成した図面です。権利関係等の根拠になるものではありません。




245-2	245-3		伏見区 深草
245-7	245-8	245-9	
245-12	245-13	245-14	



この図面は課税のために作成した図面です。権利関係等の根拠になるものではありません。




244-10	245-6	245-7	伏見区深草
244-15	245-11	245-12	
244-20	245-16	245-17	



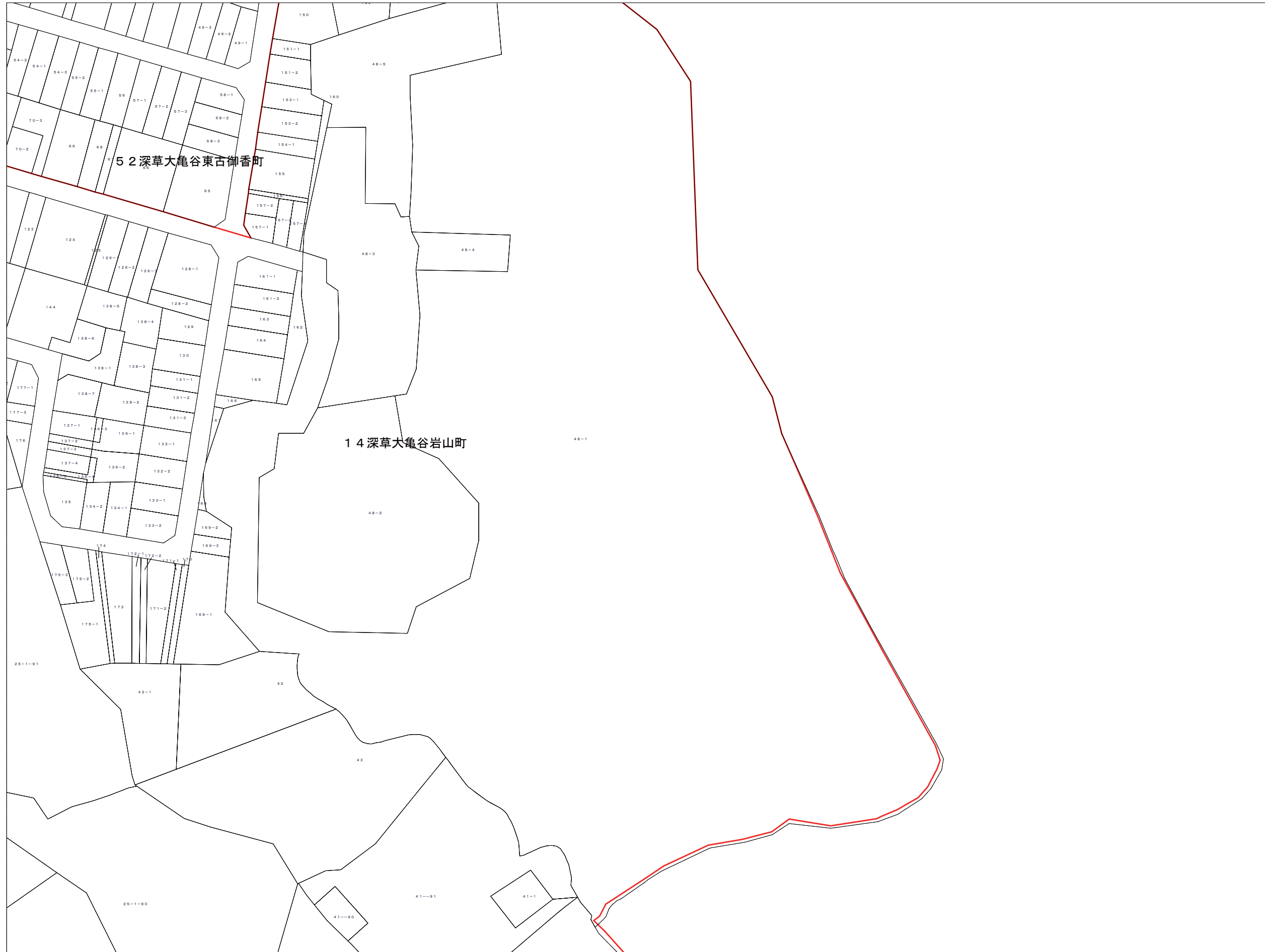
この図面は課税のために作成した図面です。権利関係等の根拠になるものではありません。




245-6	245-7	245-8	伏見区 深草
245-11	245-12	245-13	
245-16	245-17	245-18	



この図面は課税のために作成した図面です。権利関係等の根拠になるものではありません。



245-7	245-8	245-9	伏見区 深草
245-12	245-13	245-14	
245-17	245-18	245-19	



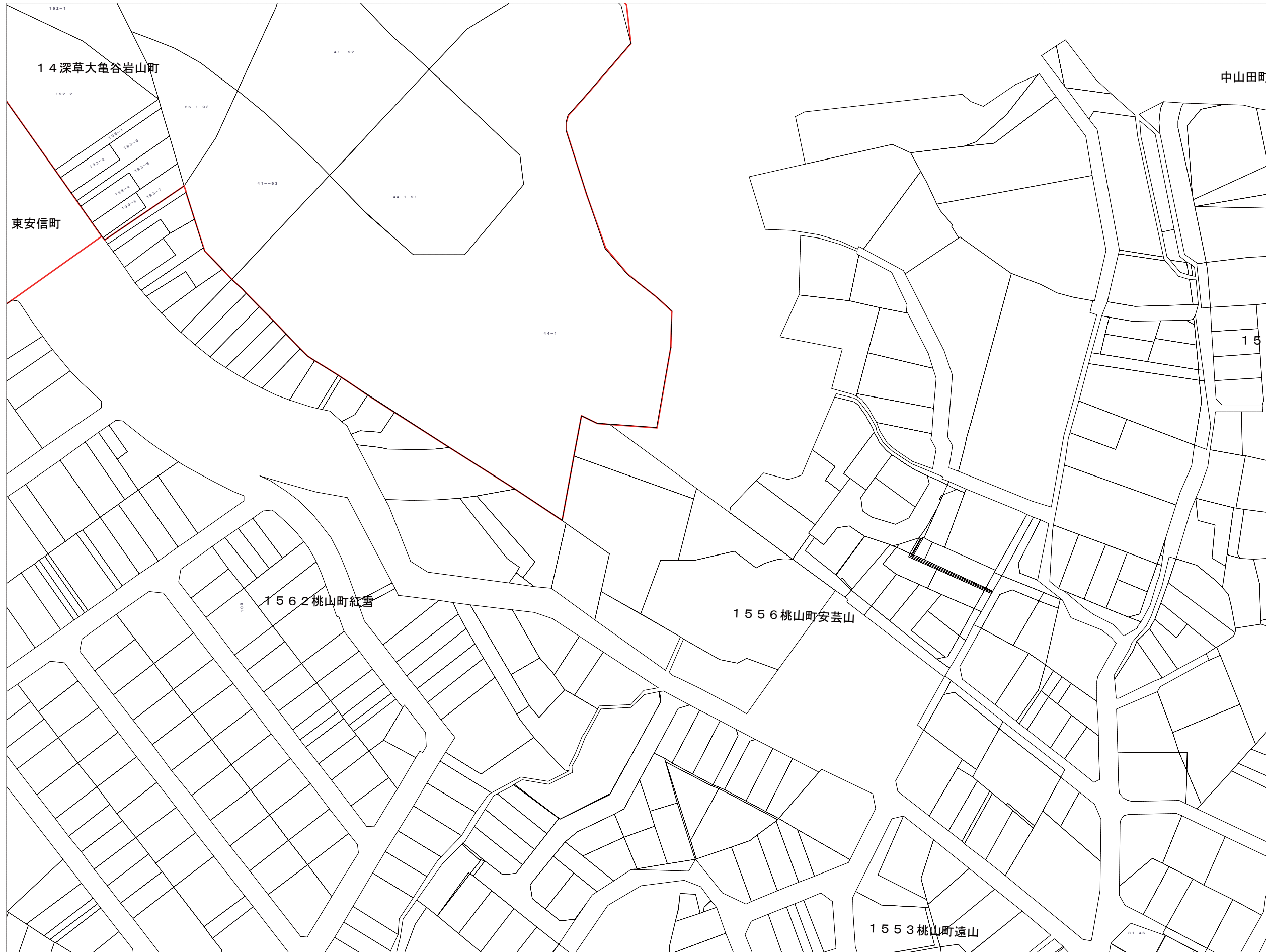
この図面は課税のために作成した図面です。権利関係等の根拠になるものではありません。




245-11	245-12	245-13	伏見区 深草
245-16	245-17	245-18	
	245-22	245-23	



この図面は課税のために作成した図面です。権利関係等の根拠になるものではありません。



245-12	245-13	245-14	伏見区 深草
245-17	245-18	245-19	
245-22	245-23	245-24	



この図面は課税のために作成した図面です。権利関係等の根拠になるものではありません。