

伏見区(あ行)								
町名	図葉番号							
小豆屋町	244-11	244-12						
阿波橋町	255-5	255-10						
石屋町	244-12	244-17						
今町	244-22	256-2						
魚屋町	256-7							
越前町	244-6							
榎町	244-6	244-11						
恵美酒町	255-5							
海老屋町	244-11	244-16						
大阪町	256-2	256-7						
大津町	243-25							
大宮町	244-16							
御駕籠町	244-16	244-17	244-21	244-22				
帯屋町	243-25	255-5						
表町	256-6	256-11						

伏見区(か行)								
町名	図葉番号							
加賀屋町	244-1	244-6						
柿木浜町	256-12							
景勝町	243-5	243-10	243-15	244-1	244-6	244-11		
鍛冶屋町	244-11	244-16						
過書町	255-5							
片原町	244-21	256-1						
上油掛町	256-7							
上板橋町	244-12							
紙子屋町	244-11	244-12	244-16	244-17				
上神泉苑町	244-6							
上中町	256-6	256-11						
雁金町	244-1	244-6						
川東町	243-20	243-25						
革屋町	243-25	255-5						
観音寺町	256-3							
菊屋町	244-6	244-11						
北尼崎町	244-16							
北寝小屋町	243-14	243-19						
北端町	243-9	243-10						
北浜町	255-10	256-6						
京橋町	256-6							
京町十丁目	244-7	244-8						
京町一丁目	256-7	256-12	256-13					
京町二丁目	256-7	256-8						
京町三丁目	256-2	256-3	256-7	256-8				

伏見区(か行)								
町名	図葉番号							
京町四丁目	256-2	256-3						
京町五丁目	244-22	244-23						
京町六丁目	244-17	244-18	244-22	244-23				
京町八丁目横町	244-13							
京町九丁目	244-7	244-8	244-12	244-13				
京町北七丁目	244-17	244-18						
京町北八丁目	244-12	244-13						
京町大黒町	244-22	244-23	256-2	256-3				
京町南七丁目	244-17	244-18						
京町南八丁目	244-12	244-13	244-17	244-18				
銀座町一丁目	256-2							
銀座町二丁目	244-22	256-2						
銀座町三丁目	244-22							
銀座町四丁目	244-17	244-22						
久米町	244-16							
車町	256-6							
黒茶屋町	244-6							
久我東町	242-15	242-20	242-24	242-25	254-3	254-4	254-5	254-9
久我石原町	229-15	229-20	229-23	229-24	229-25	242-3	242-4	242-5
久我石原町	242-10	243-1	243-6					
久我御旅町	242-8	242-9	242-10	242-13	242-14	242-15	243-6	243-11
久我西出町	242-8	242-12	242-13	242-16	242-17	242-18	242-22	242-23
久我西出町	254-3							
久我本町	242-3	242-4	242-5	242-8	242-9	242-10	243-6	
久我森の宮町	242-13	242-14	242-15	242-18	242-19	242-20	242-23	242-24

伏見区(か行)								
町名	図葉番号							
久我森の宮町	254-3	254-4						
御香宮門前町	256-3							
紺屋町	244-21							

伏見区(さ行)								
町名	図葉番号							
指物町	244-17							
讃岐町	256-8							
塩屋町	256-6	256-7						
治部町	243-19	243-20	243-25					
島津町	243-19	243-20	243-24	243-25				
清水町	244-11							
下油掛町	256-6							
下板橋町	244-16	244-17	244-22					
下神泉苑町	244-6							
下鳥羽長田町	243-12	243-13	243-17	243-18				
下鳥羽上三栖町	255-3	255-4	255-8					
下鳥羽上向島町	243-7	243-12						
下鳥羽北円面田町	243-22	255-2	255-3					
下鳥羽北三町	243-17	243-22						
下鳥羽北ノ口町	243-13	243-14						
下鳥羽小柳町	243-23	243-24	255-3	255-4				
下鳥羽浄春ヶ前町	243-24	255-4						
下鳥羽城ノ越町	243-7	243-8	243-12	243-13				
下鳥羽芹川町	243-5	243-10	244-1					
下鳥羽但馬町	255-4	255-9						
下鳥羽中円面田町	255-2	255-3						
下鳥羽中三町	243-22	255-2						
下鳥羽西芹川町	243-8	243-13	243-14					
下鳥羽西柳長町	243-17	243-18	243-22	243-23				
下鳥羽東芹川町	243-9	243-14						

伏見区(さ行)								
町名	図葉番号							
下鳥羽東柳長町	243-18	243-23						
下鳥羽平塚町	243-18	243-23						
下鳥羽広長町	255-2	255-3	255-7	255-8				
下鳥羽前田町	243-7	243-8	243-12	243-13	243-17			
下鳥羽南円面田町	255-2	255-6	255-7					
下鳥羽南三町	255-2	255-6	255-7					
下鳥羽南柳長町	243-22	243-23	255-2	255-3				
下鳥羽南六反長町	255-4	255-9	255-10					
下鳥羽葭田町	243-18	243-19	243-23	243-24				
下鳥羽澱女町	243-23	255-3						
下鳥羽六反長町	243-24	243-25	255-4	255-5				
下鳥羽渡瀬町	243-13	243-18	243-19					
下中町	255-10	255-15	256-6	256-11				
撞木町	244-2	244-3	244-7	244-8				
聚楽町	244-16	244-21						
聚楽町一丁目	243-20	243-25	244-16					
聚楽町二丁目	243-20	244-16						
城通町	244-16	244-21						
白銀町	244-11							
新中町	256-11							
新町十丁目	244-17							
新町十一丁目	244-12	244-17						
新町十二丁目	244-12							
新町十三丁目	244-7	244-12						
新町十四丁目	244-7							

伏見区(さ行)								
町名	図葉番号							
新町一丁目	256-7	256-12						
新町二丁目	256-7							
新町三丁目	256-7							
新町四丁目	256-2	256-7						
新町五丁目	256-2							
新町六丁目	244-22	256-2						
新町七丁目	244-22							
新町八丁目	244-17	244-22						
新町九丁目	244-17							
杉本町	255-10							
周防町	256-1	256-6						
墨染町	231-23	244-3	244-4					
住吉町	244-7							
瀬戸物町	244-22	256-2						

伏見区(た行)								
町名	図葉番号							
鷹匠町	244-21	244-22						
竹田青池町	230-9	230-13	230-14					
竹田内畑町	230-15	230-20	231-11	231-16				
竹田桶ノ井町	230-10	230-15	231-6	231-11				
竹田狩賀町	230-25	231-21	243-5	244-1				
竹田北三ツ杭町	231-1	231-6						
竹田久保町	219-17	219-21	219-22	231-1	231-2			
竹田浄菩提院町	230-19	230-20	230-24	230-25	231-16	231-21		
竹田醍醐田町	230-25	231-16	231-21					
竹田田中殿町	230-13	230-14	230-18	230-19				
竹田田中宮町	230-25	243-5						
竹田段川原町	231-1	231-6						
竹田鳥羽殿町	230-24	243-4						
竹田中内畑町	230-15	230-20						
竹田中川原町	231-1	231-2	231-6	231-7				
竹田中島町	219-21	219-22	230-5	231-1				
竹田七瀬川町	231-11	231-12	231-16	231-17	231-21			
竹田西内畑町	230-14	230-19						
竹田西桶ノ井町	230-15							
竹田西小屋ノ内町	230-18	230-19						
竹田西段川原町	230-5	230-10	231-6					
竹田東小屋ノ内町	230-19	230-24						
竹田泓ノ川町	243-4	243-8	243-9					
竹田松林町	243-4	243-9						
竹田真幡木町	230-15							



伏見区(た行)								
町名	図葉番号							
竹田三ツ杭町	231-6	231-11						
竹田向代町	218-15	218-20	218-24	218-25	219-16	219-21	230-4	230-5
竹田向代町川町	218-25	230-4	230-5					
竹田流池町	218-22	219-16	219-17	219-21	219-22	230-4		
竹田藁屋町	230-25	243-5	243-10					
竹中町	244-22							
樽屋町	244-11							
丹後町	256-7	256-12						
弾正町	256-12	256-13						
丹波橋町	244-11	244-16						
津知橋町	244-1	244-2	244-6	244-7				
問屋町	243-25							
道阿弥町	256-3	256-8						
等安町	244-6	244-11						
桃陵町	256-8	256-13						
常盤町	256-8							
土橋町	244-21							
鳥羽町	244-6							

伏見区(な行)								
町名	図葉番号							
中油掛町	256-6	256-7						
中島秋ノ山町	230-17	230-18	230-22	230-23				
中島河原田町	230-22	243-2	243-7	243-8				
中島北ノ口町	230-24							
中島御所ノ内町	230-23							
中島鳥羽離宮町	230-18	230-19	230-23	230-24				
中島外山町	243-3	243-4	243-8	243-9				
中島中道町	230-23	230-24	243-3	243-4				
中島樋ノ上町	243-2	243-3	243-8					
中島堀端町	230-24	243-3	243-4					
中島前山町	230-23	243-2	243-3					
中島宮ノ前町	230-23	230-24						
中之町	244-7	244-12						
鍋島町	256-3	256-8						
納屋町	256-1	256-6						
奈良屋町	244-2	244-7						
成町	243-20							
南部町	244-22	256-1	256-2					
西尼崎町	243-25							
西大手町	256-1							
西鍵屋町	244-6	244-7						
西堺町	243-25							
西朱雀町	244-11							
西大黒町	243-20	244-11	244-16					
西大文字町	243-25	255-5						

伏見区(な行)								
町名	図葉番号							
西浜町	255-15							
西奉行町	256-8							
西柵屋町	244-3							
西町	244-21							
西柳町	256-6	256-11						
納所和泉屋	262-18							
納所大野	262-8	262-9	262-13	262-14	262-18	262-19	262-20	262-23
納所大野	262-24							
納所岸ノ下	262-13	262-14	262-19	262-20	262-23			
納所北城堀	262-17	262-18	262-22	262-23				
納所下野	262-14	262-18	262-19	262-20	262-23	262-24	262-25	
納所町	262-17	262-18	262-22	262-23	267-2	267-3		
納所外島	262-8	262-13						
納所中河原	262-13	262-18						
納所星柳	262-18	262-23						
納所南城堀	262-22							
納所妙徳寺	262-22							
納所薬師堂	262-18	262-22	262-23					

伏見区(は行)								
町名	図葉番号							
羽束師鴨川町	242-20	242-25	243-11	243-16	243-21	254-4	254-5	254-9
羽束師鴨川町	254-10	255-1						
羽束師志水町	254-3	254-4	254-8	254-9	254-10	254-12	254-13	254-14
羽束師志水町	254-15							
羽束師菱川町	242-21	242-22	242-23	254-1	254-2	254-3	254-6	254-7
羽束師菱川町	254-8	254-11						
羽束師古川町	254-11	254-12	254-13	254-14	254-16	254-17	254-18	254-19
羽束師古川町	254-21	254-22	254-23	262-4				
東大手町	256-2							
東組町	244-21	244-22						
東堺町	244-16	244-21						
東朱雀町	244-11							
東大黒町	244-11	244-16						
東大文字町	244-11	244-16						
東浜南町	256-11							
東菱屋町	244-21							
東奉行町	256-8							
東町	244-21							
東柳町	256-6	256-7	256-11	256-12				
肥後町	244-21							
菱屋町	244-6							
平戸町	256-13							
平野町	256-1	256-2	256-6					
奉行前町	256-8							
舞台町	243-15	243-20	244-11	244-16				

伏見区(は行)								
町名	図葉番号							
風呂屋町	244-21	256-1						
豊後橋町	256-8	256-13						
伯耆町	256-1	256-2	256-6	256-7				
堀詰町	244-12							

伏見区(ま行)								
町名	図葉番号							
榊形町	244-16							
榊屋町	244-6	244-11						
松屋町	243-20	243-25						
三栖町一丁目	255-10	255-15						
三栖町二丁目	255-15							
三栖町三丁目	255-15	255-20						
三栖町四丁目	255-20	255-25						
三栖町五丁目	255-25							
三栖半町	255-10							
三栖向町	255-15	256-11	256-16					
御堂前町	256-2	256-7						
南尼崎町	244-16							
南新地	256-11							
南寝小屋町	243-19	243-24						
南浜町	256-6	256-7						
向島大河原	263-10	263-15	264-6	264-11				
向島上五反田	263-12	263-13	263-17	263-18	263-22	263-23		
向島上林町	264-1	264-2	264-6	264-7				
向島庚申町	256-14	256-15	256-19	256-20	256-24	256-25		
向島黒坊	263-15	263-18	263-19	263-20	263-24	263-25	264-11	264-16
向島黒坊	264-21	268-4						
向島清水町	257-22	265-2	265-3	265-6	265-7			
向島下五反田	263-21	263-22	268-1	268-2				
向島下之町	256-18	256-23						
向島新大河原	263-13	263-14	263-15	263-18	263-19	263-20		

伏見区(ま行)								
町名	図葉番号							
向島新上林	263-15	264-6	264-7	264-11	264-12			
向島新田	263-25	264-16	264-21	268-4	268-5	268-10	269-1	
向島吹田河原町	256-15	256-20	256-25	257-11	257-16			
向島善阿弥町	256-14	256-18	256-19	256-24				
向島大黒	263-13	263-14	263-15					
向島鷹場町	257-21	257-22	264-5	265-1	265-2	265-6		
向島立河原町	256-15	256-20	256-25					
向島津田町	256-17	256-18	256-22	256-23	264-2	264-3	264-7	264-8
向島東泉寺町	256-20	256-25	257-16	257-21				
向島中島町	256-18	256-23	256-24	264-3	264-4			
向島中之町	256-18							
向島西定請	264-12	264-13	264-14	264-16	264-17	264-18	264-21	264-22
向島西堤町	256-18	256-19	256-23					
向島二ノ丸町	256-23	256-24	264-3	264-4	264-8	264-9	264-10	264-13
向島二ノ丸町	264-14	264-15						
向島二本柳	264-11	264-12	264-16	264-17				
向島橋詰町	256-18	256-19						
向島東定請	264-3	264-7	264-8	264-12	264-13	264-14		
向島藤ノ木町	257-16	257-21	257-22	264-5	265-1			
向島本丸町	256-18	256-19	256-23	256-24				
向島又兵衛	267-5	267-13						
向島丸町	256-24	256-25	257-21	264-5	265-1			
向島柳島	263-12	263-17						
向島四ツ谷池	256-24	256-25	264-4	264-5	264-10	265-6		
向島渡シ場町	265-3	265-7	265-8					

伏見区(ま行)								
町名	図葉番号							
村上町	256-1	256-6						
毛利町	243-9	243-10	243-14	243-15	243-19	243-20		
本材木町	256-7	256-12						
桃山井伊掃部西町	244-13	244-18						
桃山井伊掃部東町	244-13	244-18						
桃山紅雪町	245-17	245-18	245-22	245-23				
桃山筑前台町	244-23	244-24	256-3	256-4				
桃山町安芸山	245-18	245-19	245-23	245-24				
桃山町伊賀	256-10	257-6						
桃山町和泉	257-2	257-3	257-7	257-8				
桃山町因幡	257-3	257-4	257-8	257-9				
桃山町伊庭	245-22	245-23	257-2	257-3				
桃山町岩見	256-10							
桃山町大蔵	244-15	244-20	245-11	245-12	245-16			
桃山町大島	257-7	257-8	257-9	257-13	257-14	257-18	257-19	257-23
桃山町大島	265-3							
桃山町大津町	245-23	257-3						
桃山町上総	256-8	256-13	256-14					
桃山町金井戸島	255-15	255-20	256-11	256-16				
桃山町金森出雲	244-23	256-3						
桃山町島津	244-19							
桃山町下野	244-19	244-20	244-24	244-25				
桃山町真斉	244-7							
桃山町新町	257-2	257-3						
桃山町駿河	257-2							



伏見区(ま行)								
町名	図葉番号							
桃山町泰長老	256-4	256-5	256-8	256-9	256-10	256-13	256-14	256-15
桃山町立売	256-3	256-4	256-8	256-9				
桃山町丹下	244-8	244-9						
桃山町丹後	257-2	257-7						
桃山町弾正島	256-12	256-13	256-17					
桃山町遠山	245-18	245-23	245-24	257-3				
桃山町永井久太郎	244-14	244-15	244-19					
桃山町中島町	257-4	257-9						
桃山町鍋島	256-3	256-4	256-8	256-9				
桃山町西尾	245-24	257-3	257-4					
桃山町西町	257-3							
桃山町根来	257-6	257-7						
桃山町東町	257-3	257-4						
桃山町百軒長屋	257-2							
桃山町日向	245-14	245-18	245-19	245-24				
桃山町本多上野	256-5	256-10	256-15					
桃山町正宗	244-8	244-9	244-10	244-14	244-15			
桃山町町並	257-4							
桃山町松平筑前	244-24	256-3	256-4					
桃山町松平武蔵	256-4	256-5						
桃山町三河	244-19	244-24	256-4					
桃山町見附町	257-4							
桃山町美濃	257-2	257-6						
桃山町山ノ下	245-14	245-19	245-20	245-24	245-25			
桃山町養育	257-7	257-8	257-12	257-13				

伏見区(ま行)								
町名	図葉番号							
桃山筒井伊賀西町	244-18							
桃山筒井伊賀東町	244-18							
桃山長岡越中北町	244-13	244-14						
桃山長岡越中東町	244-14	244-18	244-19					
桃山長岡越中南町	244-13	244-14	244-18					
桃山羽柴長吉中町	244-18	244-23						
桃山羽柴長吉西町	244-23							
桃山羽柴長吉東町	244-18	244-23						
桃山福島太夫北町	244-18	244-19						
桃山福島太夫西町	244-18							
桃山福島太夫南町	244-18	244-19						
桃山水野左近西町	244-8	244-13						
桃山水野左近東町	244-8	244-9	244-13	244-14				
桃山南大島町	257-11	257-12	257-13	257-16	257-17	257-18	257-23	
桃山毛利長門西町	244-18	244-23						
桃山毛利長門東町	244-23	244-24	256-3					
桃山最上町	244-8	244-9	244-14					
桃山与五郎町	256-10	256-15	257-6	257-7	257-11	257-12		

伏見区(や行)								
町名	図葉番号							
山崎町	256-6							
大和町	244-11	244-12						
鑓屋町	244-3	244-8						
八幡町	255-5	255-10						
横大路一本木	262-5	263-1						
横大路柿ノ本町	255-11	255-16	255-21					
横大路上ノ浜町	254-15	254-20						
横大路北ノ口町	262-5	262-10	262-15					
横大路貴船	255-6	255-7	255-11	255-12				
横大路草津町	254-15	255-6	255-11					
横大路畔ノ内	254-25	255-16	255-21	262-5				
横大路鋤ノ本	255-11	255-12	255-16	255-17	255-21			
横大路西海道	262-9	262-14	262-15					
横大路芝生	255-8	255-13	255-14	255-18	255-23			
横大路下島	254-24	262-4						
横大路下ノ坪	262-15							
横大路下三栖梶原町	255-8	255-9	255-13	255-14	255-15	255-18		
横大路下三栖里ノ内	255-9	255-13	255-14	255-15	255-18	255-19	255-20	255-24
横大路下三栖里ノ内	263-4							
横大路下三栖城ノ前町	255-7	255-8	255-13	255-14	255-18	255-19	255-24	263-4
横大路下三栖辻堂町	255-8	255-9	255-13	255-14	255-18	255-19		
横大路下三栖南郷	255-8	255-13	255-19					
横大路下三栖東ノ口	255-9	255-13	255-14	255-15	255-19	255-20	255-24	255-25
横大路下三栖宮ノ後	255-8	255-9	255-13	255-14	255-18	255-19	255-23	255-24
横大路下三栖宮ノ後	263-2	263-3	263-4					


伏見区(や行)								
町名	図葉番号							
横大路下三栖山殿	255-9	255-10	255-14	255-15				
横大路朱雀	255-7	255-8	255-10	255-12	255-13			
横大路神宮寺	262-15	262-20						
横大路菅本	255-21	255-22	263-1					
横大路千両松町	255-7	255-8	255-9	255-13	255-14	255-15	255-18	255-19
横大路千両松町	255-20	255-21	255-22	255-23	255-24	263-1	263-2	263-3
横大路千両松町	263-6	263-7	263-11	263-12				
横大路竜ヶ池	254-24	254-25	262-4	262-5				
横大路天王後	255-7	255-12						
横大路天王前	255-12	255-17	255-22					
横大路富ノ森町	262-8	262-9	262-13					
横大路中ノ島町	254-19	254-20	254-24	254-25				
横大路中ノ庄町	254-15	255-11						
横大路長畑町	254-20	254-25						
横大路橋本	255-7	255-12	255-13	255-17	255-18	255-22	255-23	
横大路畑中町	254-15	254-20	255-11	255-16				
横大路東裏町	255-6	255-11						
横大路前川町	262-9							
横大路松林	262-20	262-25	263-11	263-12	263-16			
横大路三栖池田屋敷町	255-14	255-18						
横大路三栖木下屋敷町	255-10	255-15						
横大路三栖大黒町	255-5	255-10						
横大路三栖泥町跡町	255-9	255-10						
横大路三栖山城屋敷町	255-4	255-5	255-9	255-10				
横大路南島	262-3	262-4	262-8	262-9				

伏見区(や行)								
町名	図葉番号							
横大路向ヒ	254-20	254-25	255-16	255-17				
横大路六反畑	262-4	262-9	262-10					
葎島金井戸町	255-25	256-16	256-21					
葎島矢倉町	256-11	256-12	256-16	256-17				
葎島渡場島町	262-25	263-16	263-21	267-2				
淀池上町	267-1	267-2	267-3	267-7	267-8	267-13		
淀大下津町	261-24	261-25	262-21	266-4	266-5	267-1		
淀川顔町	267-11	267-16	267-17					
淀木津町	266-10	266-15	267-6	267-7	267-11			
淀際目町	267-22	270-10	271-1	271-2	271-6	271-7	271-11	271-12
淀下津町	267-1	267-6	267-7	267-8	267-12	267-13		
淀新町	267-6	267-7	267-11	267-12	267-13	267-17		
淀生津町	271-11	271-12	271-13	271-14	271-16	271-17	271-18	271-19
淀生津町	271-22	271-23	271-24					
淀樋爪町	254-21	254-22	254-23	262-1	262-2	262-3	262-7	262-8
淀樋爪町	262-12							
淀本町	267-1	267-2	267-6	267-7				
淀水垂町	261-15	261-20	261-25	262-6	262-7	262-11	262-12	262-16
淀水垂町	262-21							
淀美豆町	266-14	266-15	266-19	266-20	266-24	266-25	267-11	267-16
淀美豆町	267-21							

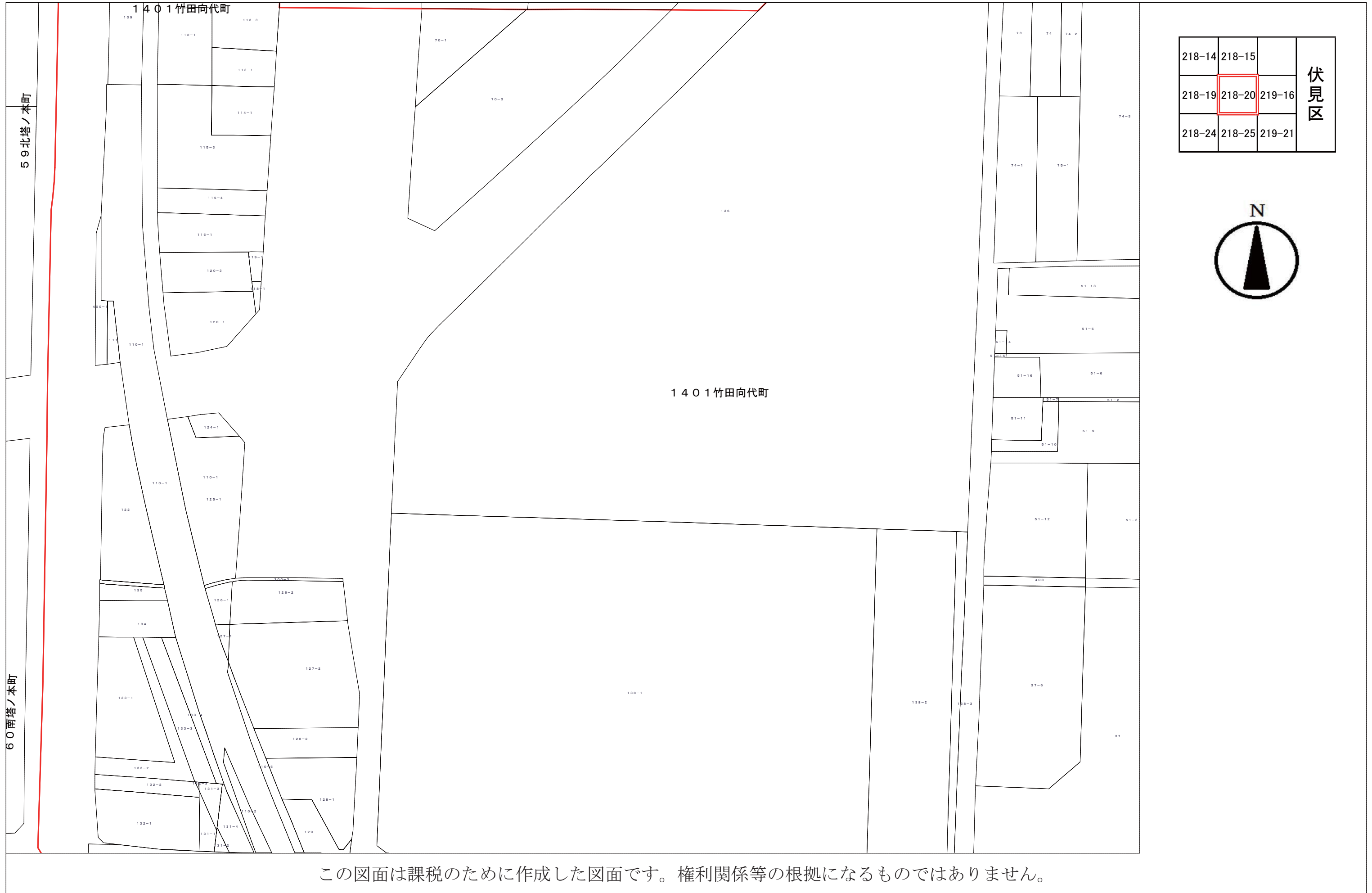
伏見区(ら行)								
町名	図葉番号							
両替町十丁目	244-17							
両替町十一丁目	244-12	244-17						
両替町十二丁目	244-12							
両替町十三丁目	244-7	244-12						
両替町十四丁目	244-7							
両替町十五丁目	244-7	244-8						
両替町一丁目	256-7	256-12						
両替町二丁目	256-7							
両替町三丁目	256-7							
両替町四丁目	256-2	256-7						
両替町九丁目	244-17							




218-9	218-10	219-6	伏見区
218-14	218-15		
218-19	218-20	219-16	



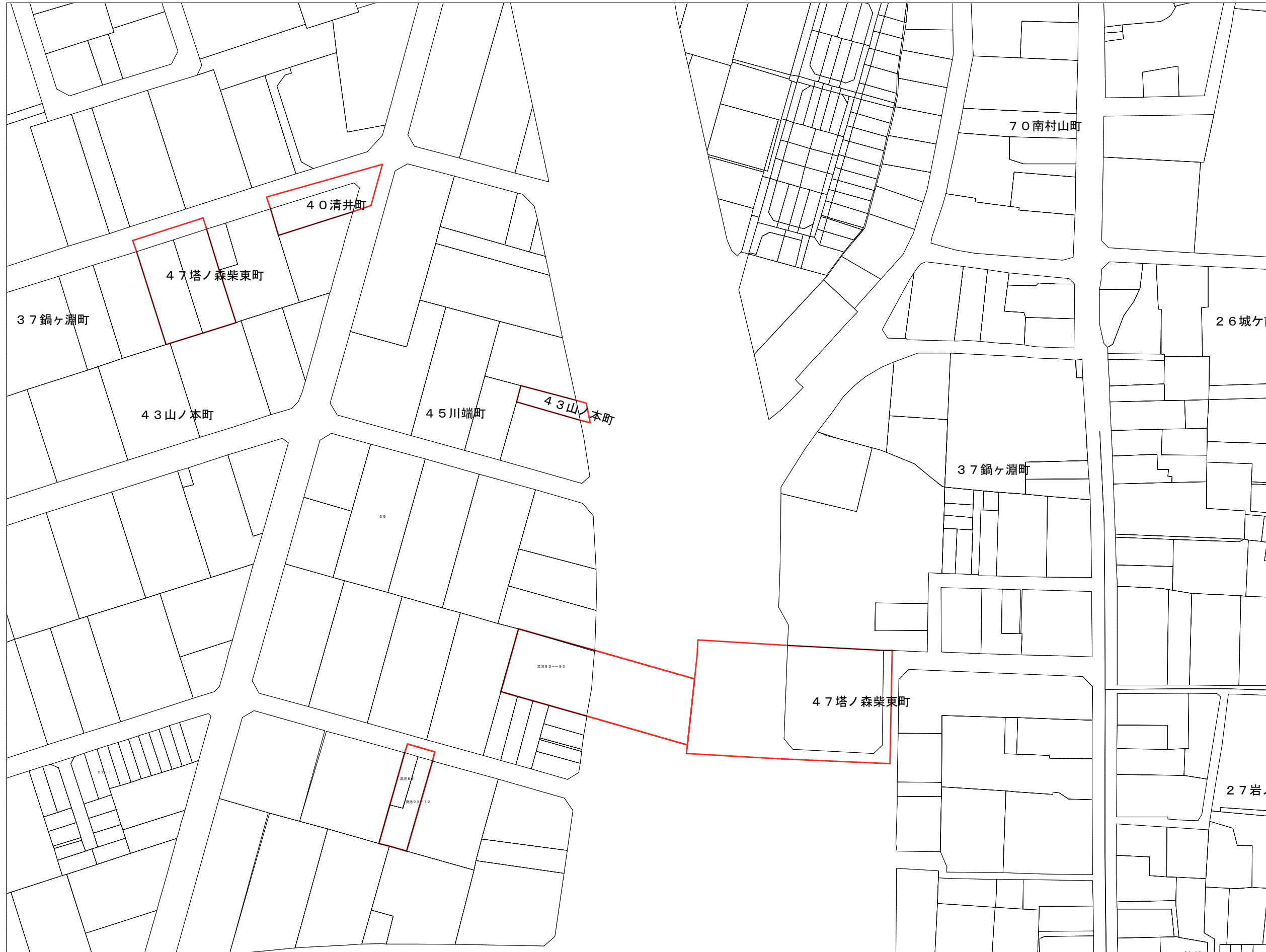
この図面は課税のために作成した図面です。権利関係等の根拠になるものではありません。




218-14	218-15		伏見区
218-19	218-20	219-16	
218-24	218-25	219-21	







218-16	218-17	218-18	伏見区
218-21	218-22	218-23	
230-1	230-2	230-3	



この図面は課税のために作成した図面です。権利関係等の根拠になるものではありません。

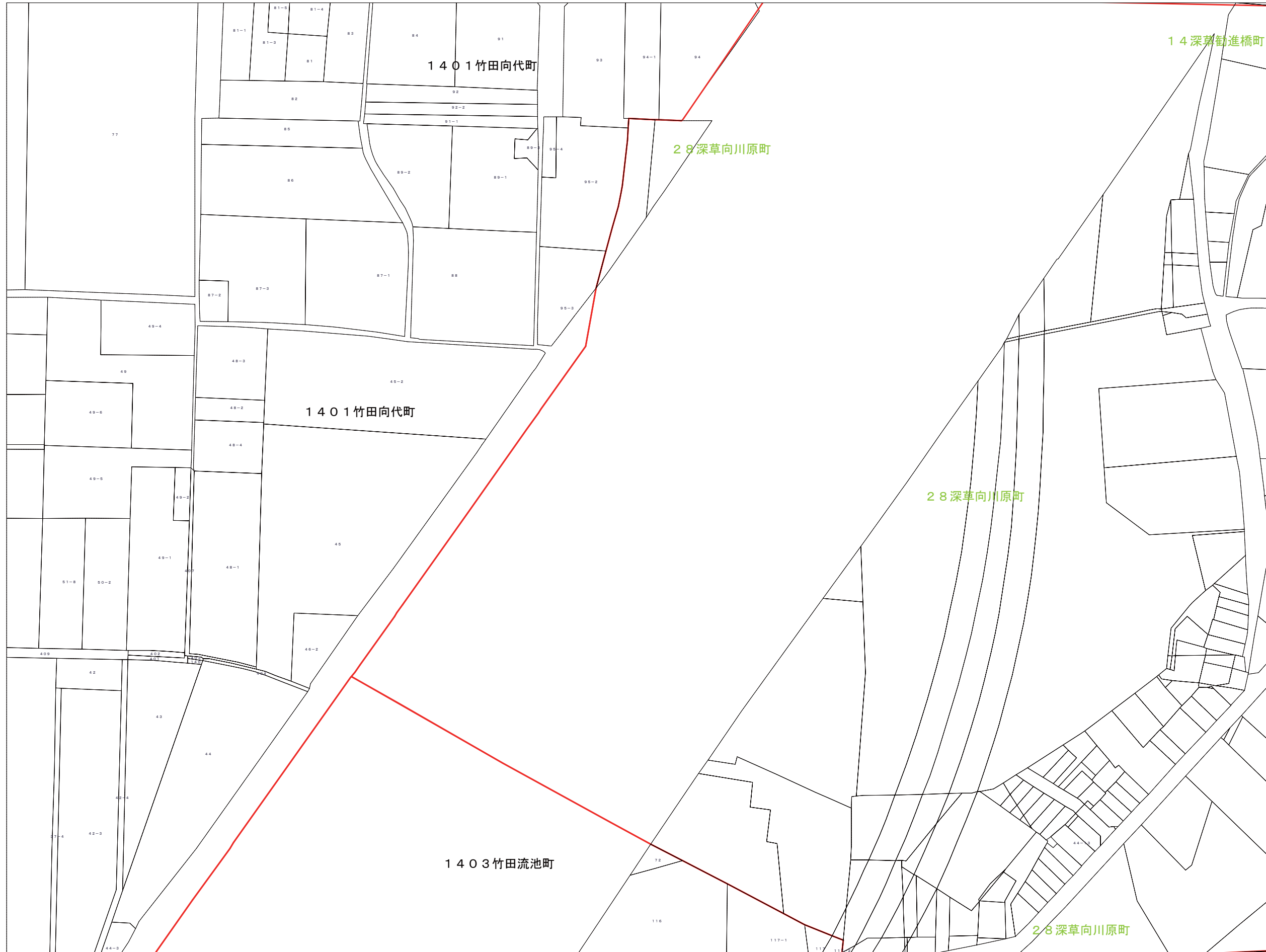





218-19	218-20	219-16	伏見区
218-24	218-25	219-21	
230-4	230-5	231-1	



この図面は課税のために作成した図面です。権利関係等の根拠になるものではありません。




218-15		219-12	伏見区
218-20	219-16	219-17	
218-25	219-21	219-22	



この図面は課税のために作成した図面です。権利関係等の根拠になるものではありません。



	219-12	219-13	伏見区
219-16	219-17	219-18	
219-21	219-22	219-23	



この図面は課税のために作成した図面です。権利関係等の根拠になるものではありません。



218-20	219-16	219-17	伏見区
218-25	219-21	219-22	
230-5	231-1	231-2	



この図面は課税のために作成した図面です。権利関係等の根拠になるものではありません。




219-16	219-17	219-18	伏見区
219-21	219-22	219-23	
231-1	231-2	231-3	



この図面は課税のために作成した図面です。権利関係等の根拠になるものではありません。



229-9	229-10	230-6	伏見区
229-14	229-15	230-11	
229-19	229-20	230-16	




この図面は課税のために作成した図面です。権利関係等の根拠になるものではありません。






229-14	229-15	230-11	伏見区
229-19	229-20	230-16	
229-24	229-25	230-21	



この図面は課税のために作成した図面です。権利関係等の根拠になるものではありません。


229-17	229-18	229-19	伏見区
229-22	229-23	229-24	
242-2	242-3	242-4	



この図面は課税のために作成した図面です。権利関係等の根拠になるものではありません。



229-18	229-19	229-20	伏見区
229-23	229-24	229-25	
242-3	242-4	242-5	




この図面は課税のために作成した図面です。権利関係等の根拠になるものではありません。



5 4 塔ノ森柳原

2 2 0 1 久我石原町


229-19	229-20	230-16	伏見区
229-24	229-25	230-21	
242-4	242-5	243-1	



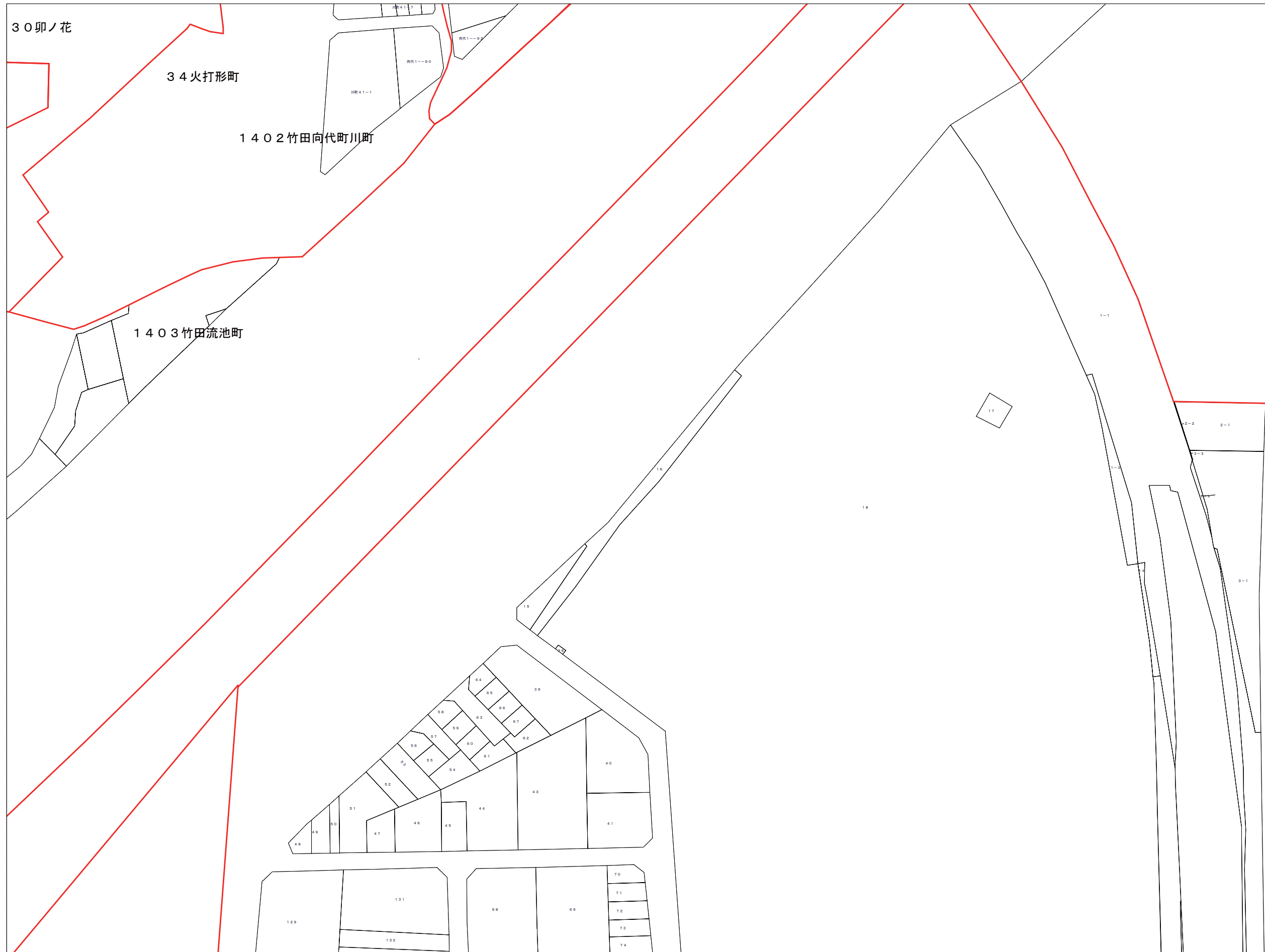
この図面は課税のために作成した図面です。権利関係等の根拠になるものではありません。




218-23	218-24	218-25	伏見区
230-3	230-4	230-5	
230-8	230-9	230-10	



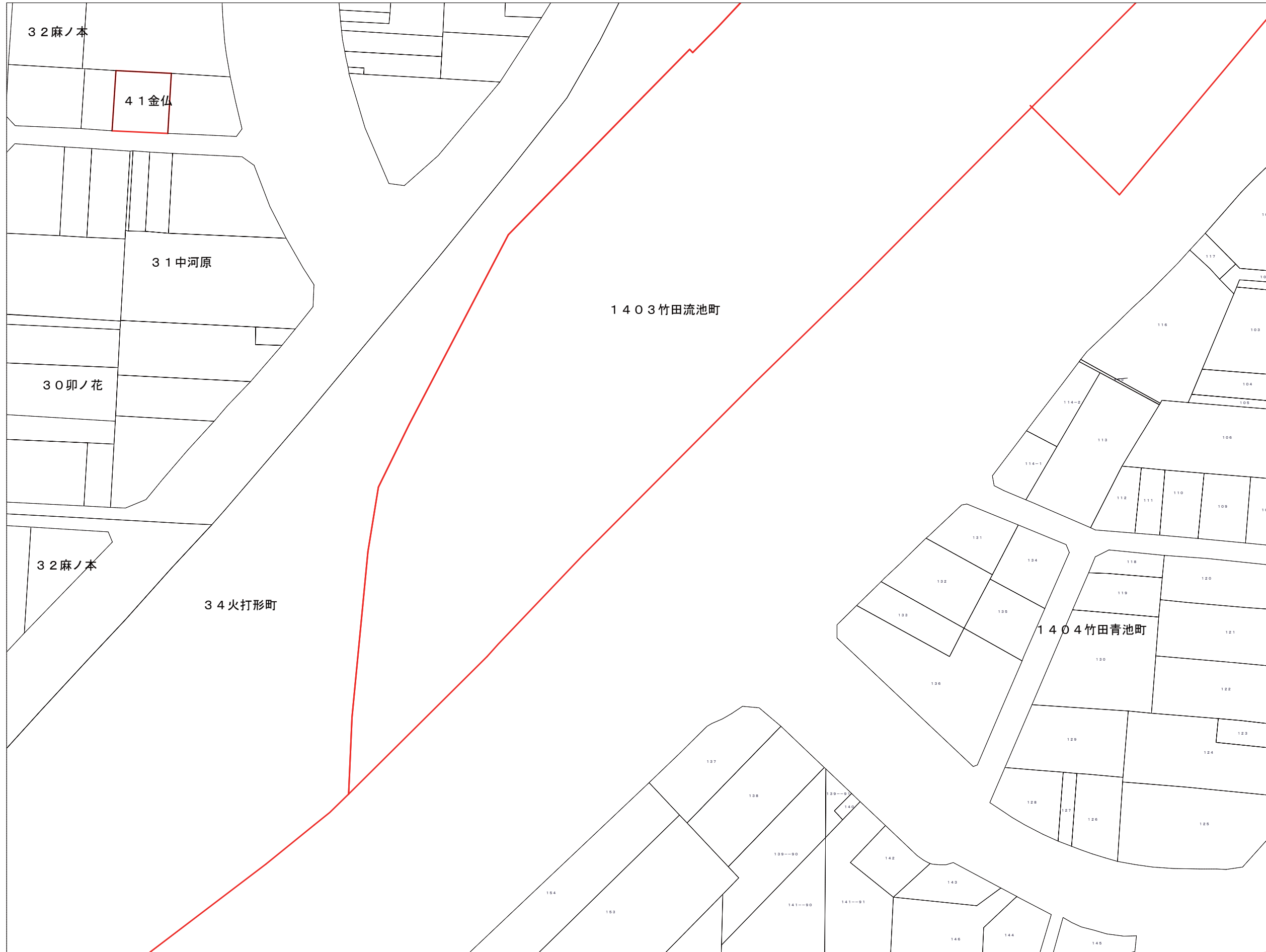
この図面は課税のために作成した図面です。権利関係等の根拠になるものではありません。




218-24	218-25	219-21	伏見区
230-4	230-5	231-1	
230-9	230-10	231-6	



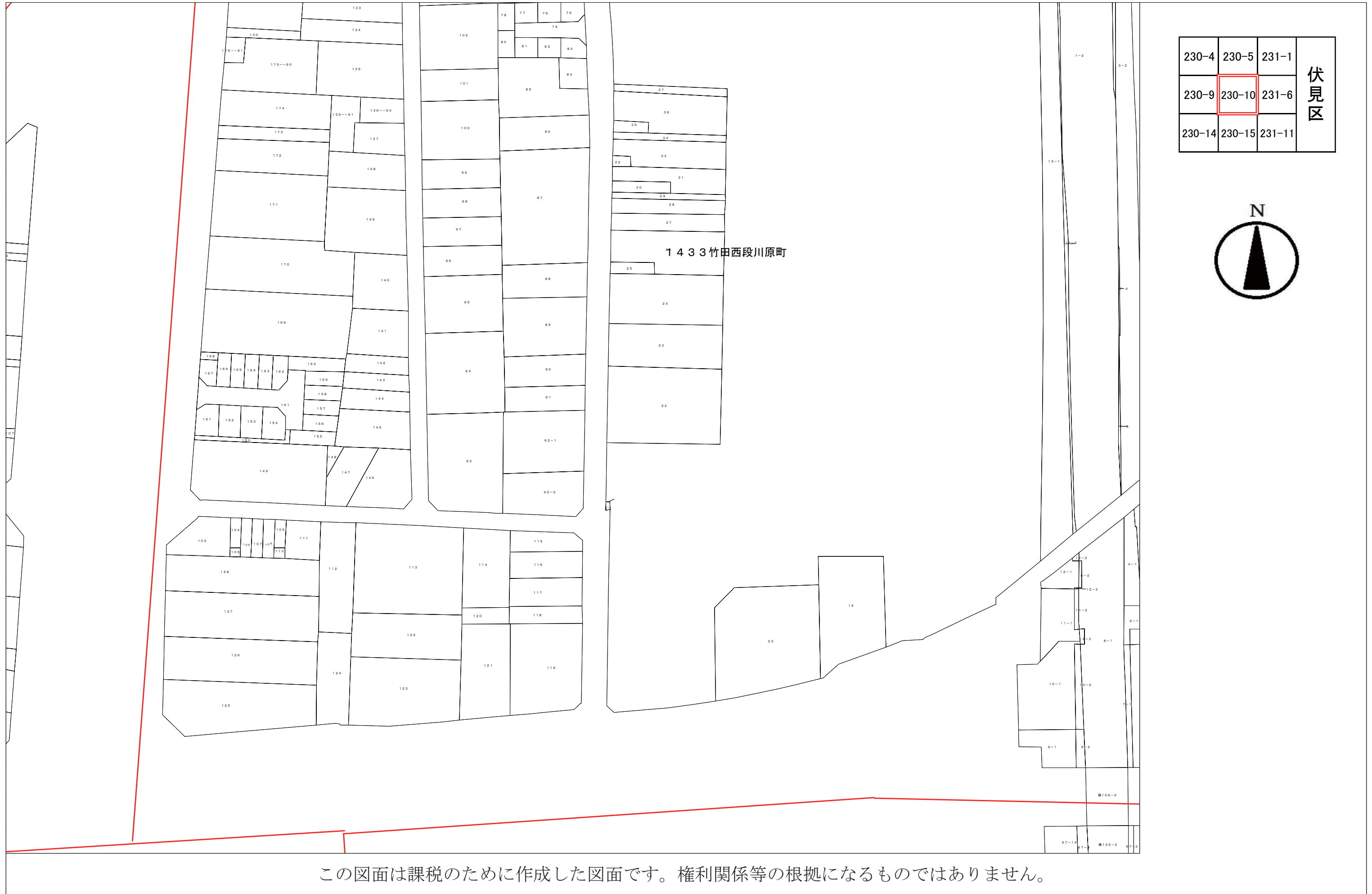
この図面は課税のために作成した図面です。権利関係等の根拠になるものではありません。



230-3	230-4	230-5	伏見区
230-8	230-9	230-10	
230-13	230-14	230-15	

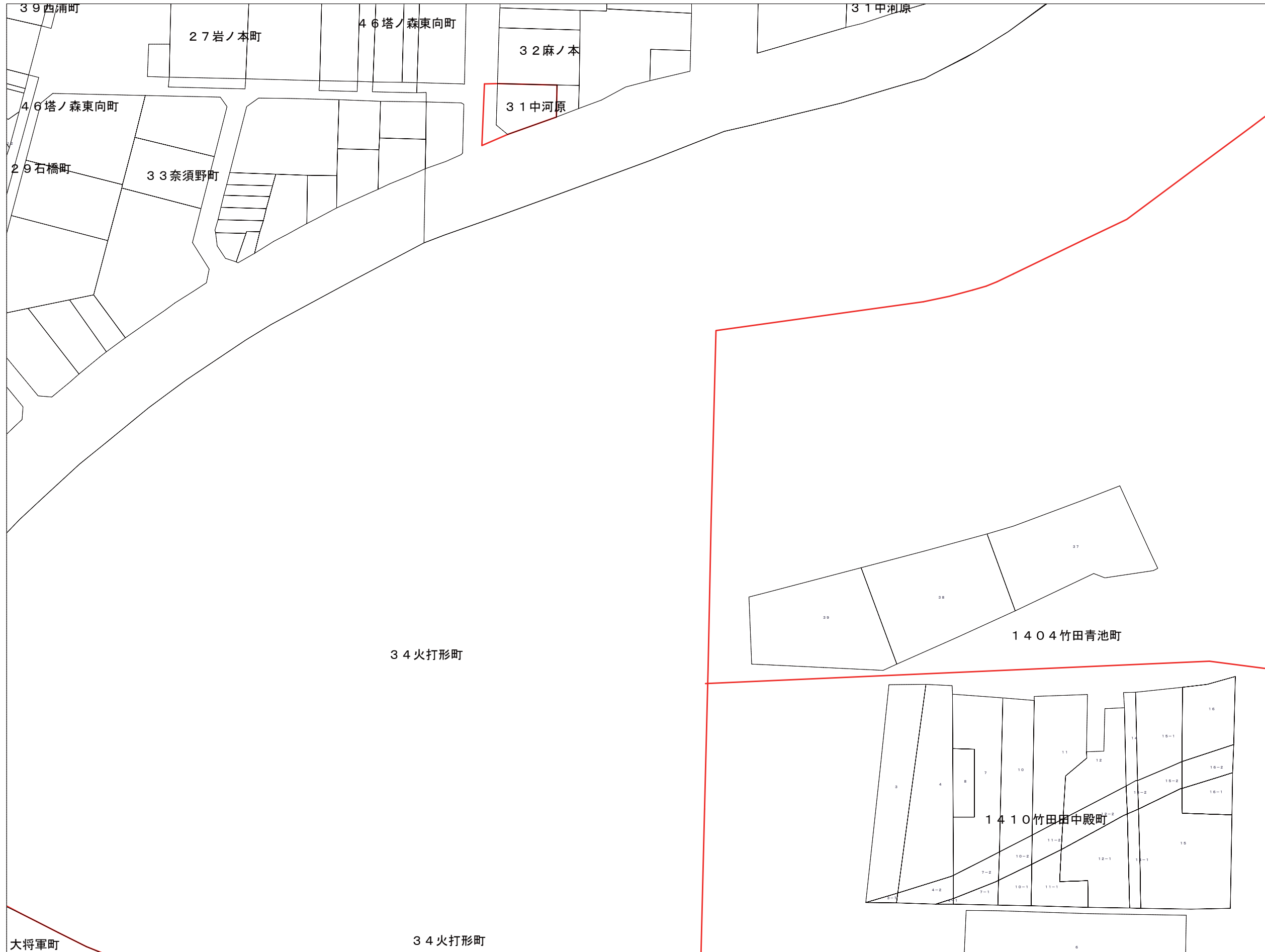


この図面は課税のために作成した図面です。権利関係等の根拠になるものではありません。



この図面は課税のために作成した図面です。権利関係等の根拠になるものではありません。





230-7	230-8	230-9	伏見区
230-12	230-13	230-14	
230-17	230-18	230-19	



この図面は課税のために作成した図面です。権利関係等の根拠になるものではありません。




230-8	230-9	230-10	伏見区
230-13	230-14	230-15	
230-18	230-19	230-20	



この図面は課税のために作成した図面です。権利関係等の根拠になるものではありません。

230-9	230-10	231-6	伏見区
230-14	230-15	231-11	
230-19	230-20	231-16	




この図面は課税のために作成した図面です。権利関係等の根拠になるものではありません。






230-12	230-13	230-14	伏見区
230-17	230-18	230-19	
230-22	230-23	230-24	



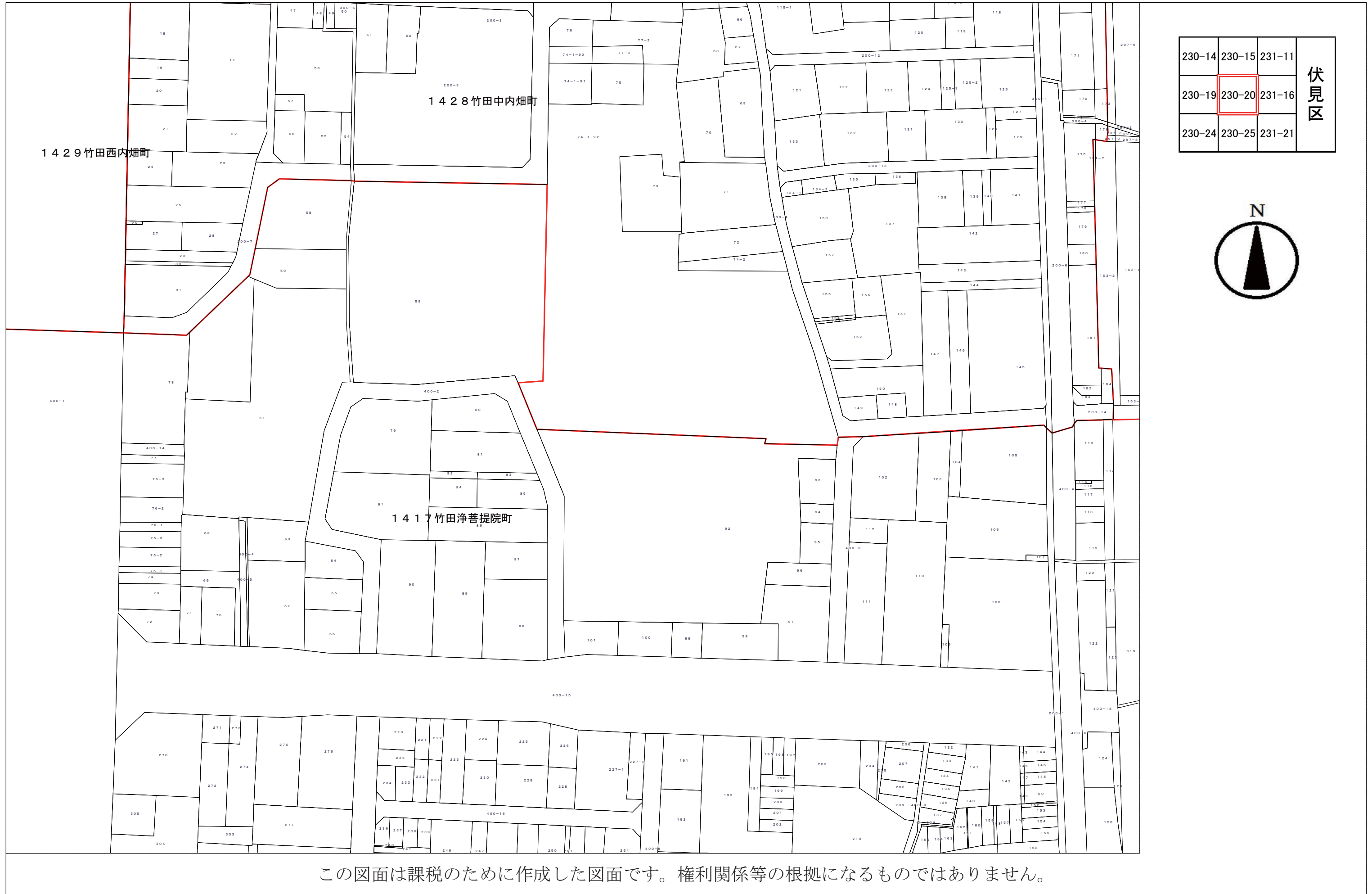
この図面は課税のために作成した図面です。権利関係等の根拠になるものではありません。



230-13	230-14	230-15	伏見区
230-18	230-19	230-20	
230-23	230-24	230-25	



この図面は課税のために作成した図面です。権利関係等の根拠になるものではありません。






この図面は課税のために作成した図面です。権利関係等の根拠になるものではありません。






230-17	230-18	230-19	伏見区
230-22	230-23	230-24	
243-2	243-3	243-4	



この図面は課税のために作成した図面です。権利関係等の根拠になるものではありません。




230-18	230-19	230-20	伏見区
230-23	230-24	230-25	
243-3	243-4	243-5	



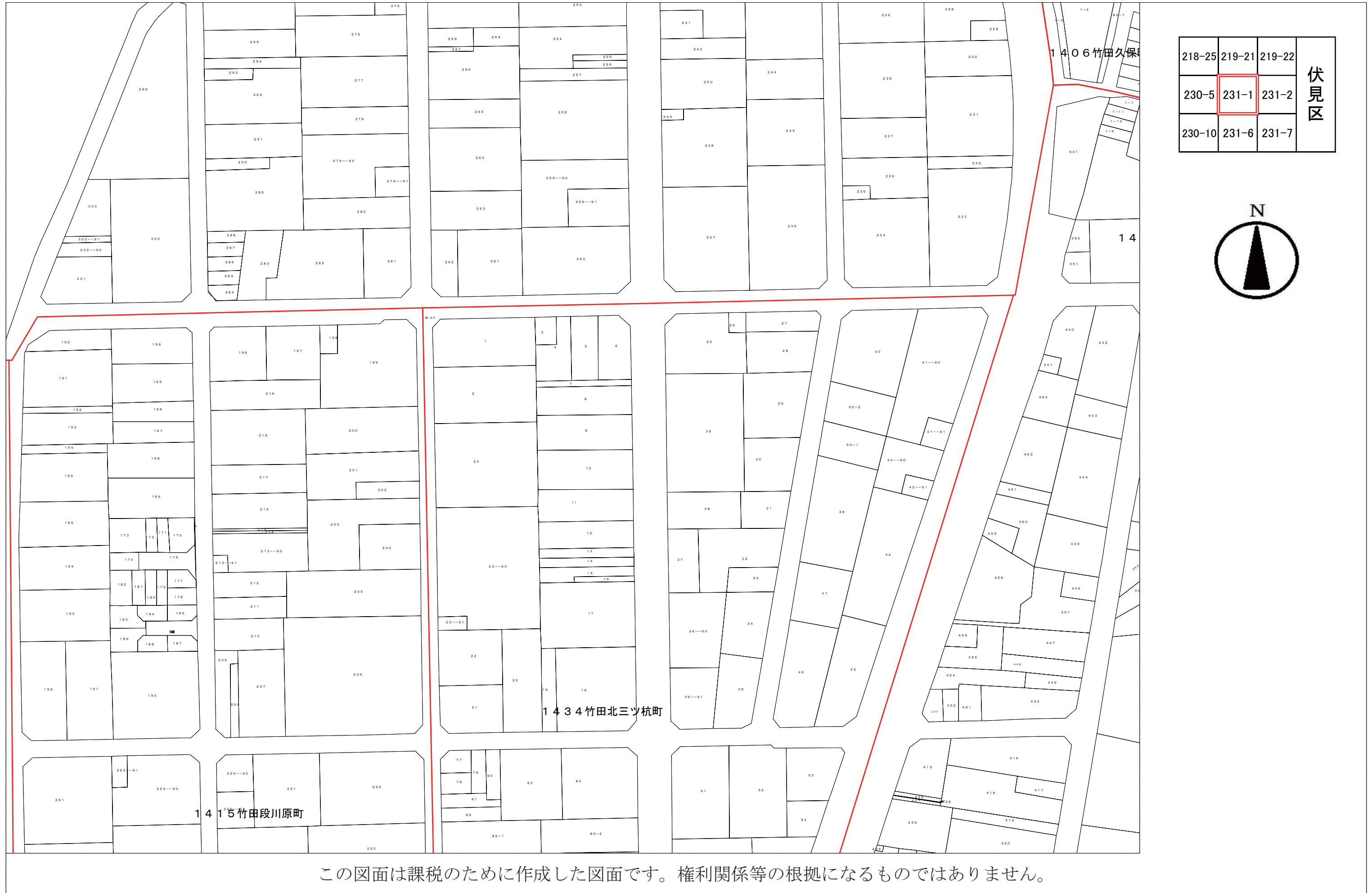
この図面は課税のために作成した図面です。権利関係等の根拠になるものではありません。



230-19	230-20	231-16	伏見区
230-24	230-25	231-21	
243-4	243-5	244-1	




この図面は課税のために作成した図面です。権利関係等の根拠になるものではありません。



この図面は課税のために作成した図面です。権利関係等の根拠になるものではありません。




219-21	219-22	219-23	伏見区
231-1	231-2	231-3	
231-6	231-7	231-8	



この図面は課税のために作成した図面です。権利関係等の根拠になるものではありません。




230-5	231-1	231-2	伏見区
230-10	231-6	231-7	
230-15	231-11	231-12	



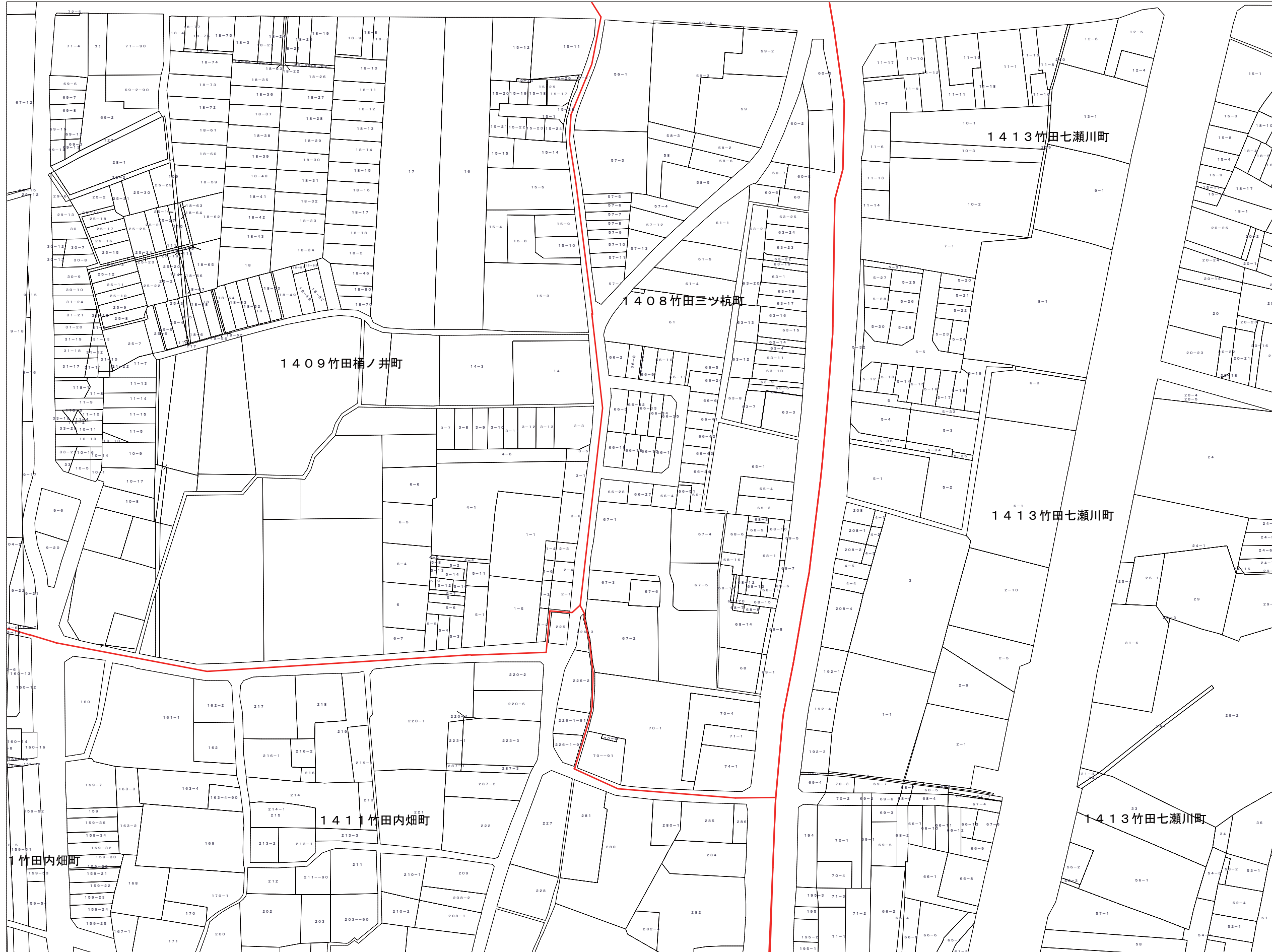
この図面は課税のために作成した図面です。権利関係等の根拠になるものではありません。




231-1	231-2	231-3	伏見区
231-6	231-7	231-8	
231-11	231-12	231-13	



この図面は課税のために作成した図面です。権利関係等の根拠になるものではありません。



230-10	231-6	231-7	伏見区
230-15	231-11	231-12	
230-20	231-16	231-17	



この図面は課税のために作成した図面です。権利関係等の根拠になるものではありません。





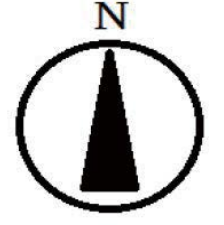
231-6	231-7	231-8	伏見区
231-11	231-12	231-13	
231-16	231-17	231-18	



この図面は課税のために作成した図面です。権利関係等の根拠になるものではありません。



230-15	231-11	231-12	伏見区
230-20	231-16	231-17	
230-25	231-21	231-22	



この図面は課税のために作成した図面です。権利関係等の根拠になるものではありません。




231-11	231-12	231-13	伏見区
231-16	231-17	231-18	
231-21	231-22	231-23	



この図面は課税のために作成した図面です。権利関係等の根拠になるものではありません。




230-20	231-16	231-17	伏見区
230-25	231-21	231-22	
243-5	244-1	244-2	



この図面は課税のために作成した図面です。権利関係等の根拠になるものではありません。




231-17	231-18	231-19	伏見区
231-22	231-23	231-24	
244-2	244-3	244-4	



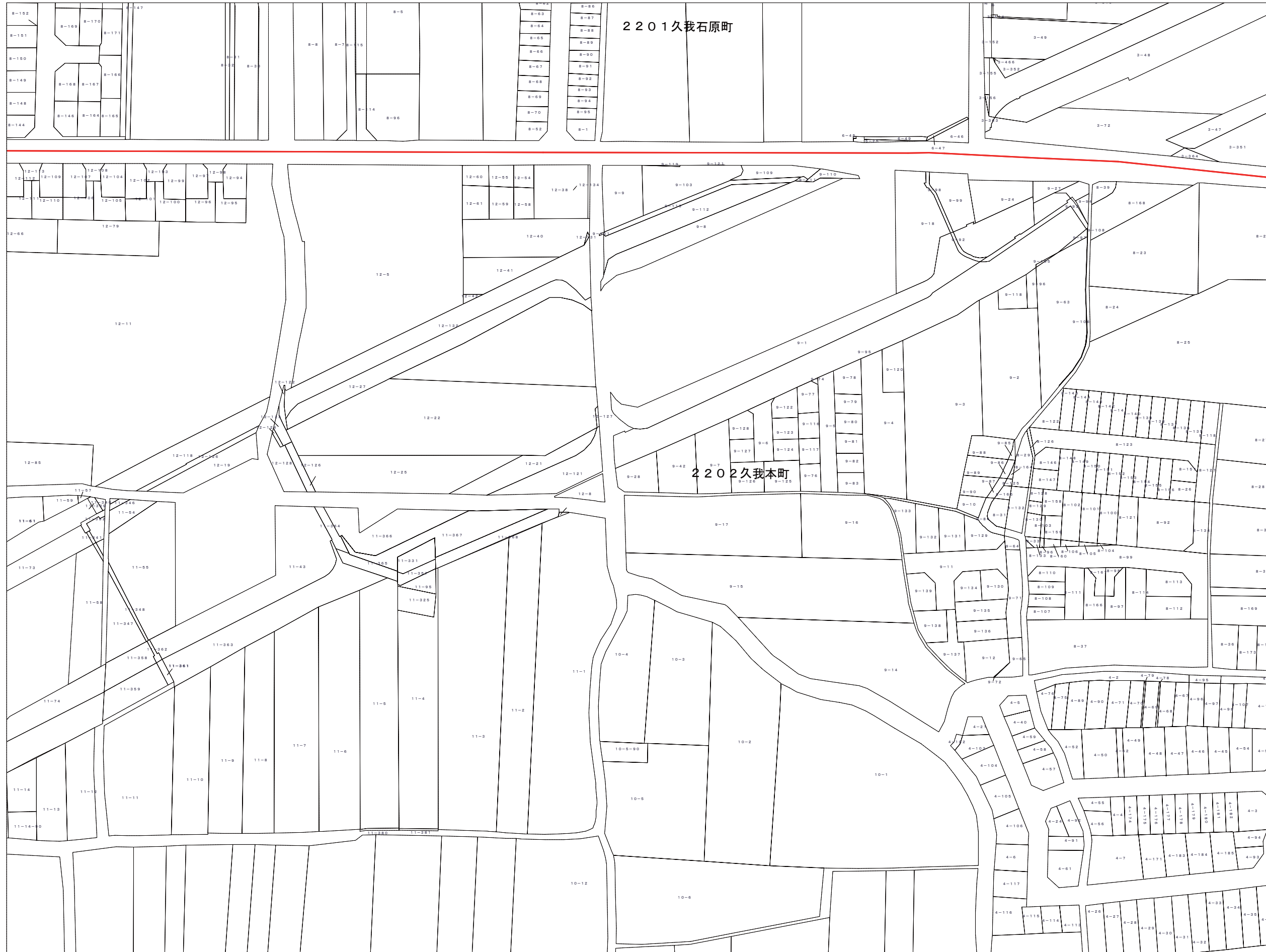
この図面は課税のために作成した図面です。権利関係等の根拠になるものではありません。




229-22	229-23	229-24	伏見区
242-2	242-3	242-4	
242-7	242-8	242-9	



この図面は課税のために作成した図面です。権利関係等の根拠になるものではありません。




229-23	229-24	229-25	伏見区
242-3	242-4	242-5	
242-8	242-9	242-10	



この図面は課税のために作成した図面です。権利関係等の根拠になるものではありません。

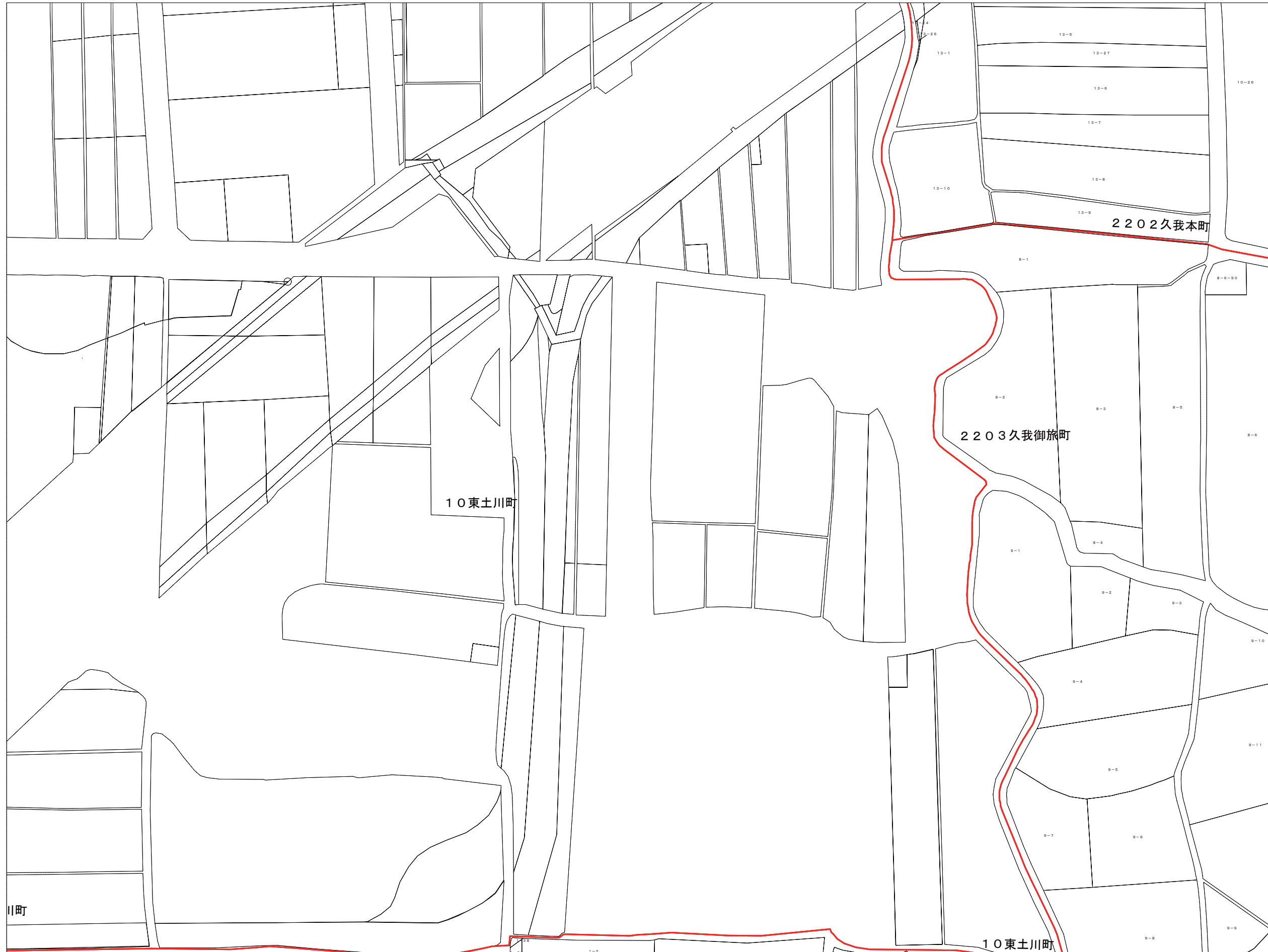


229-24	229-25	230-21	伏見区
242-4	242-5	243-1	
242-9	242-10	243-6	



この図面は課税のために作成した図面です。権利関係等の根拠になるものではありません。





242-2	242-3	242-4	伏見区
242-7	242-8	242-9	
242-12	242-13	242-14	



この図面は課税のために作成した図面です。権利関係等の根拠になるものではありません。



242-3	242-4	242-5	伏見区
242-8	242-9	242-10	
242-13	242-14	242-15	



この図面は課税のために作成した図面です。権利関係等の根拠になるものではありません。



242-4	242-5	243-1	伏見区
242-9	242-10	243-6	
242-14	242-15	243-11	




この図面は課税のために作成した図面です。権利関係等の根拠になるものではありません。



この図面は課税のために作成した図面です。権利関係等の根拠になるものではありません。




242-7	242-8	242-9	伏見区
242-12	242-13	242-14	
242-17	242-18	242-19	



この図面は課税のために作成した図面です。権利関係等の根拠になるものではありません。



242-8	242-9	242-10	伏見区
242-13	242-14	242-15	
242-18	242-19	242-20	



この図面は課税のために作成した図面です。権利関係等の根拠になるものではありません。




242-9	242-10	243-6	伏見区
242-14	242-15	243-11	
242-19	242-20	243-16	



この図面は課税のために作成した図面です。権利関係等の根拠になるものではありません。

		242-12	伏見区
	242-16	242-17	
	242-21	242-22	



2206久我西出町

向日市

2

この図面は課税のために作成した図面です。権利関係等の根拠になるものではありません。





	242-12	242-13	伏見区
242-16	242-17	242-18	
242-21	242-22	242-23	

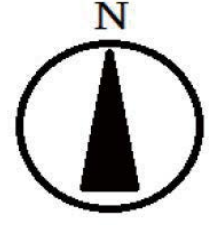


この図面は課税のために作成した図面です。権利関係等の根拠になるものではありません。

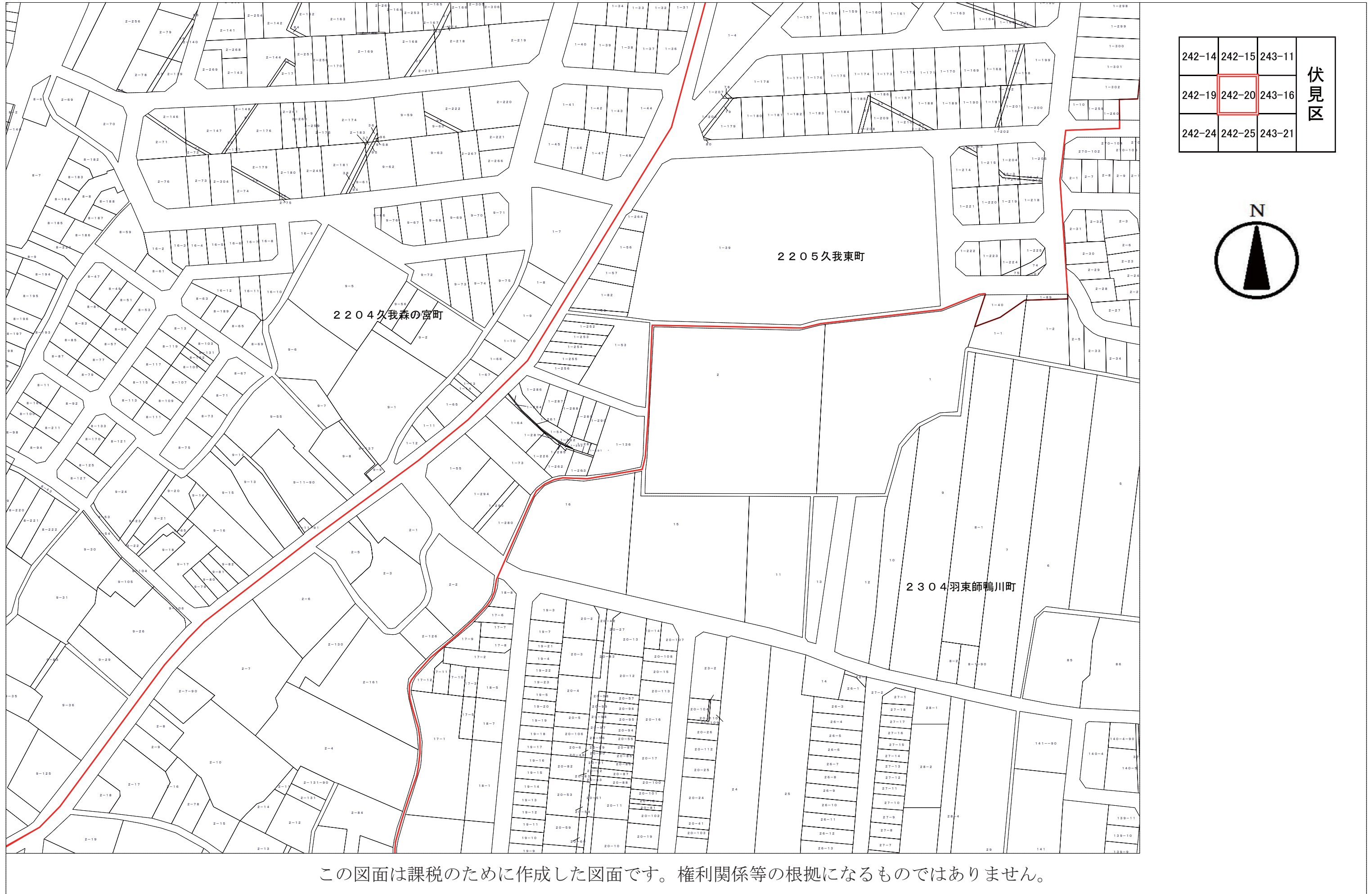




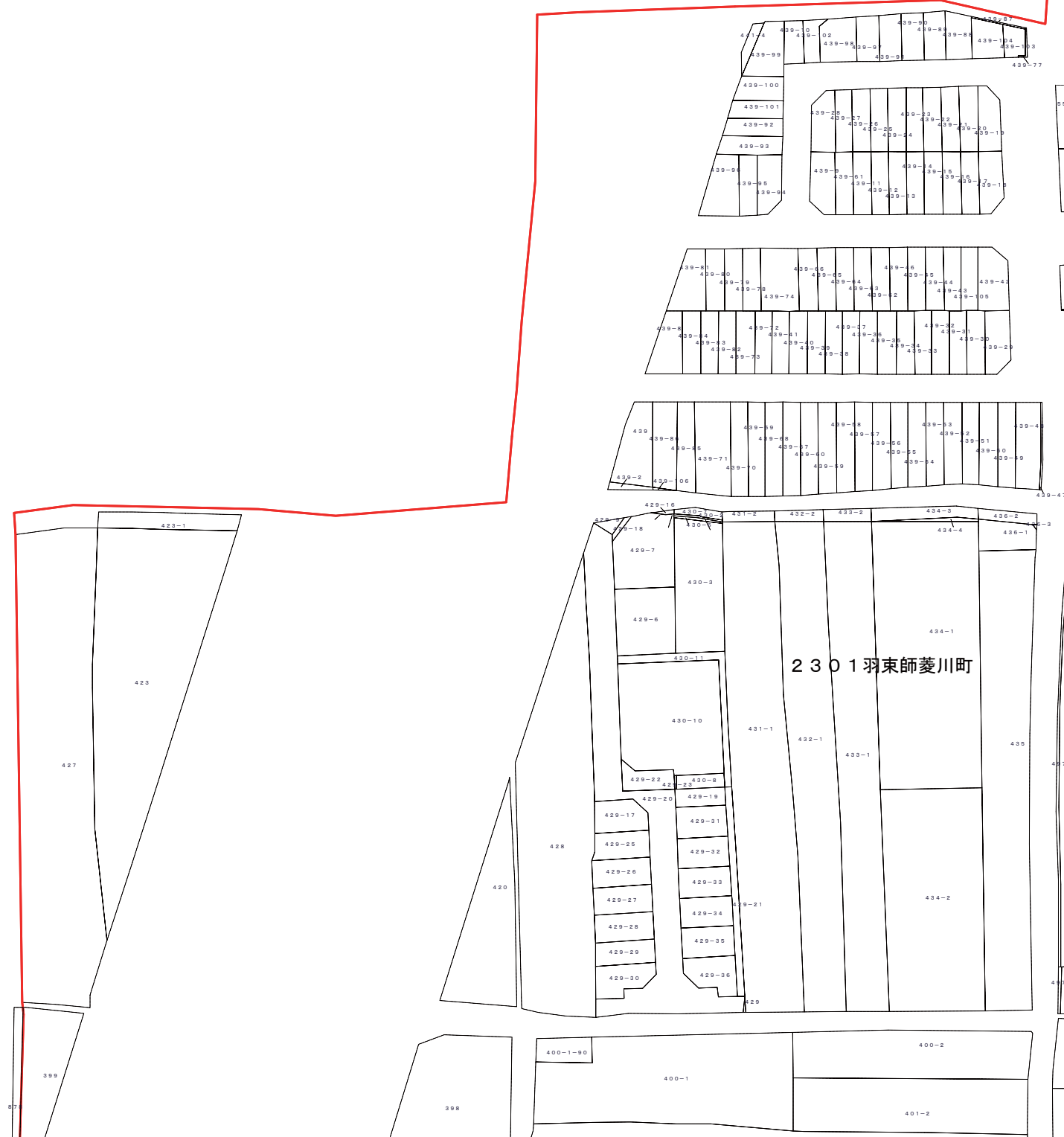

242-13	242-14	242-15	伏見区
242-18	242-19	242-20	
242-23	242-24	242-25	



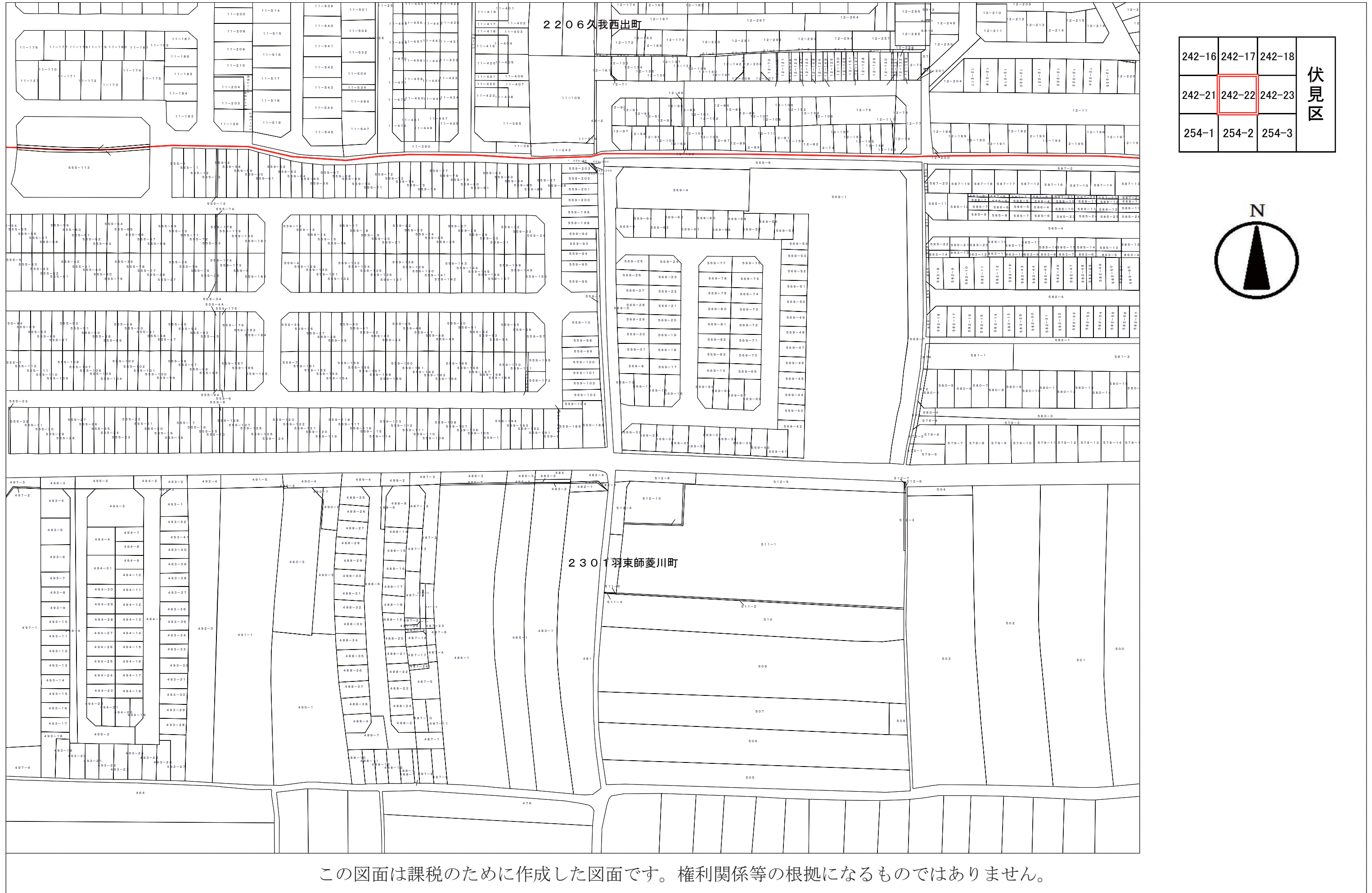
この図面は課税のために作成した図面です。権利関係等の根拠になるものではありません。



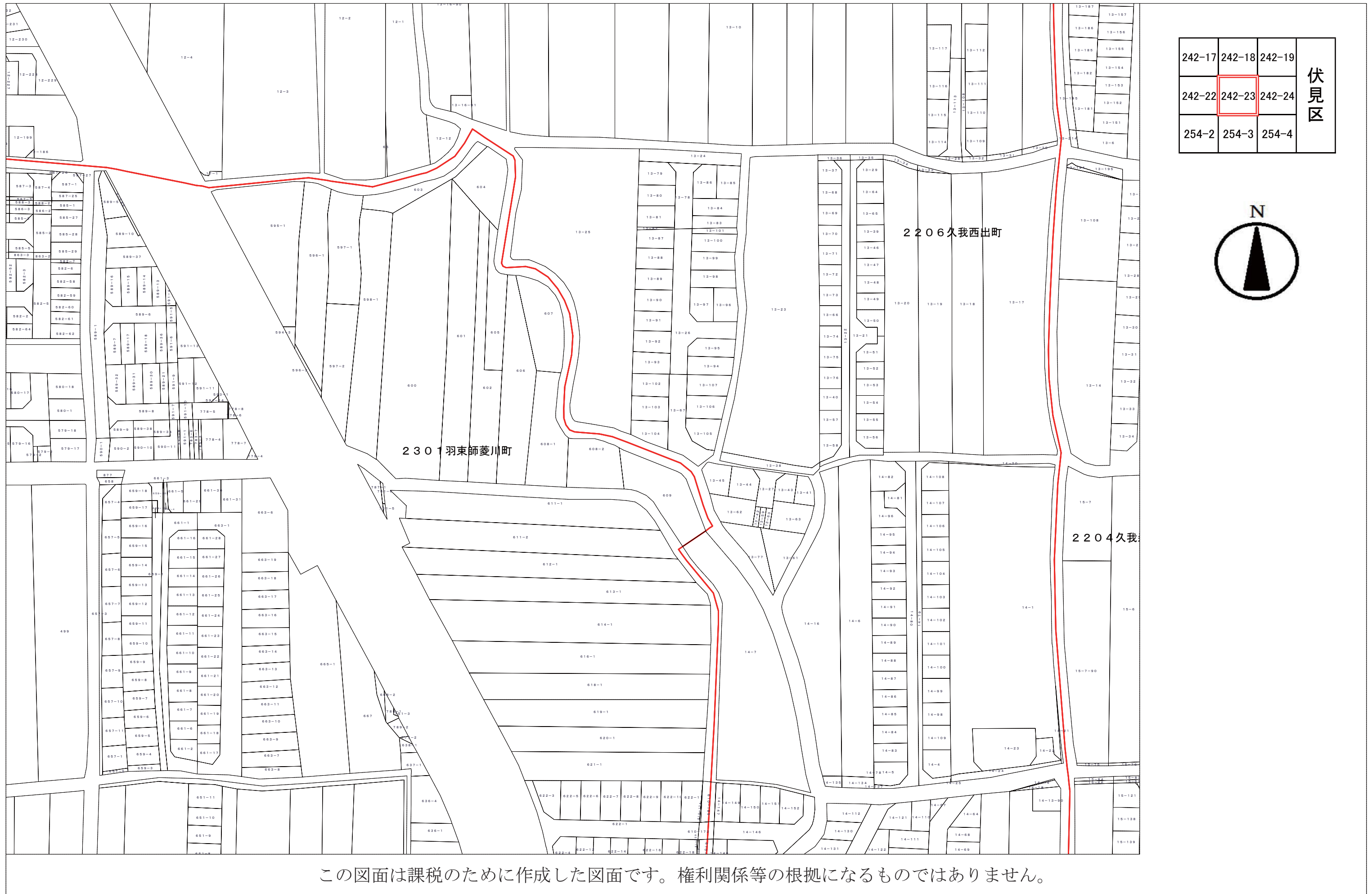
	242-16	242-17	伏見区
	242-21	242-22	
	254-1	254-2	




この図面は課税のために作成した図面です。権利関係等の根拠になるものではありません。



この図面は課税のために作成した図面です。権利関係等の根拠になるものではありません。




242-17	242-18	242-19	伏見区
242-22	242-23	242-24	
254-2	254-3	254-4	



この図面は課税のために作成した図面です。権利関係等の根拠になるものではありません。



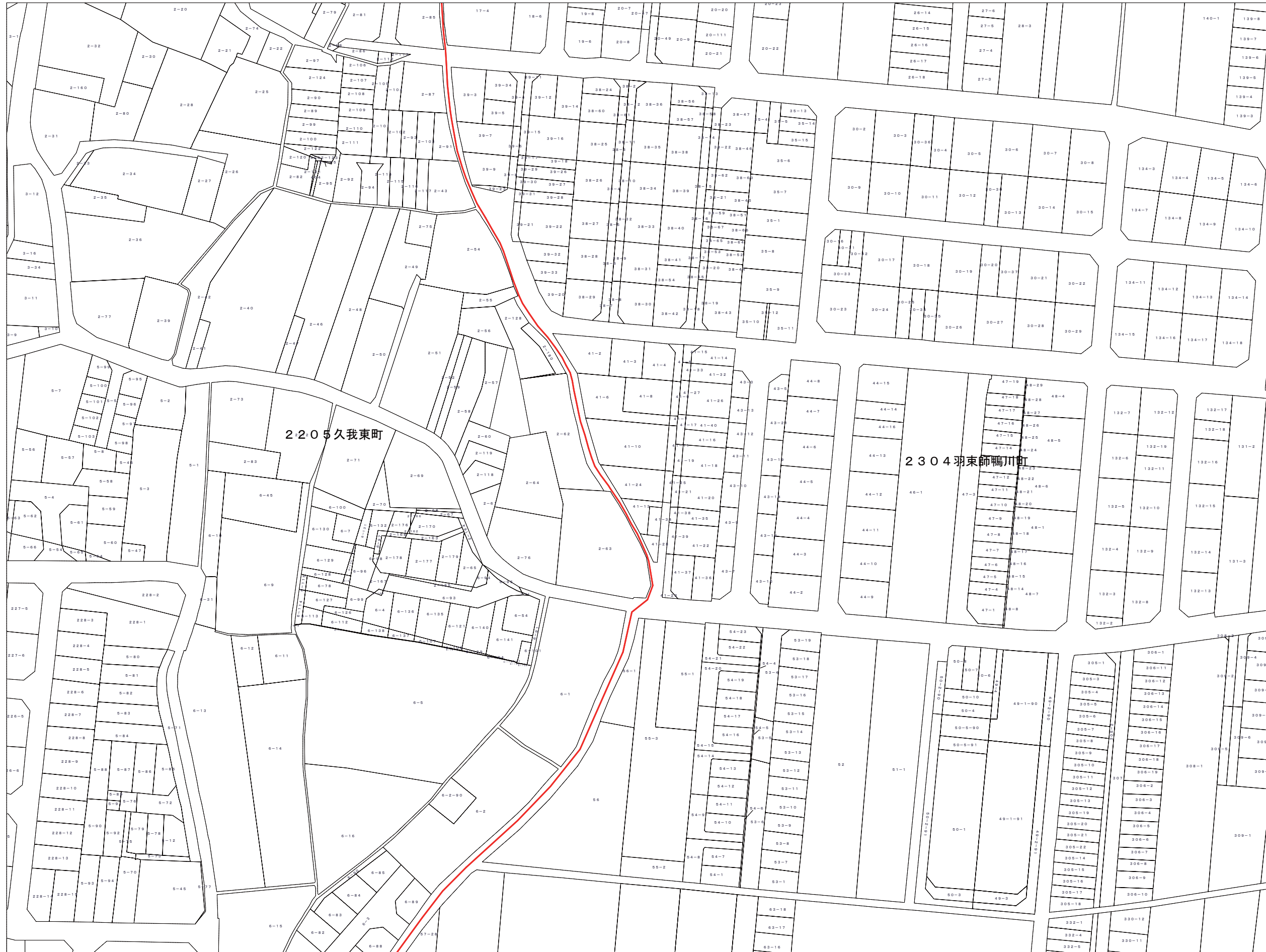
242-18	242-19	242-20	伏見区
242-23	242-24	242-25	
254-3	254-4	254-5	



森の宮町

この図面は課税のために作成した図面です。権利関係等の根拠になるものではありません。






242-19	242-20	243-16	伏見区
242-24	242-25	243-21	
254-4	254-5	255-1	

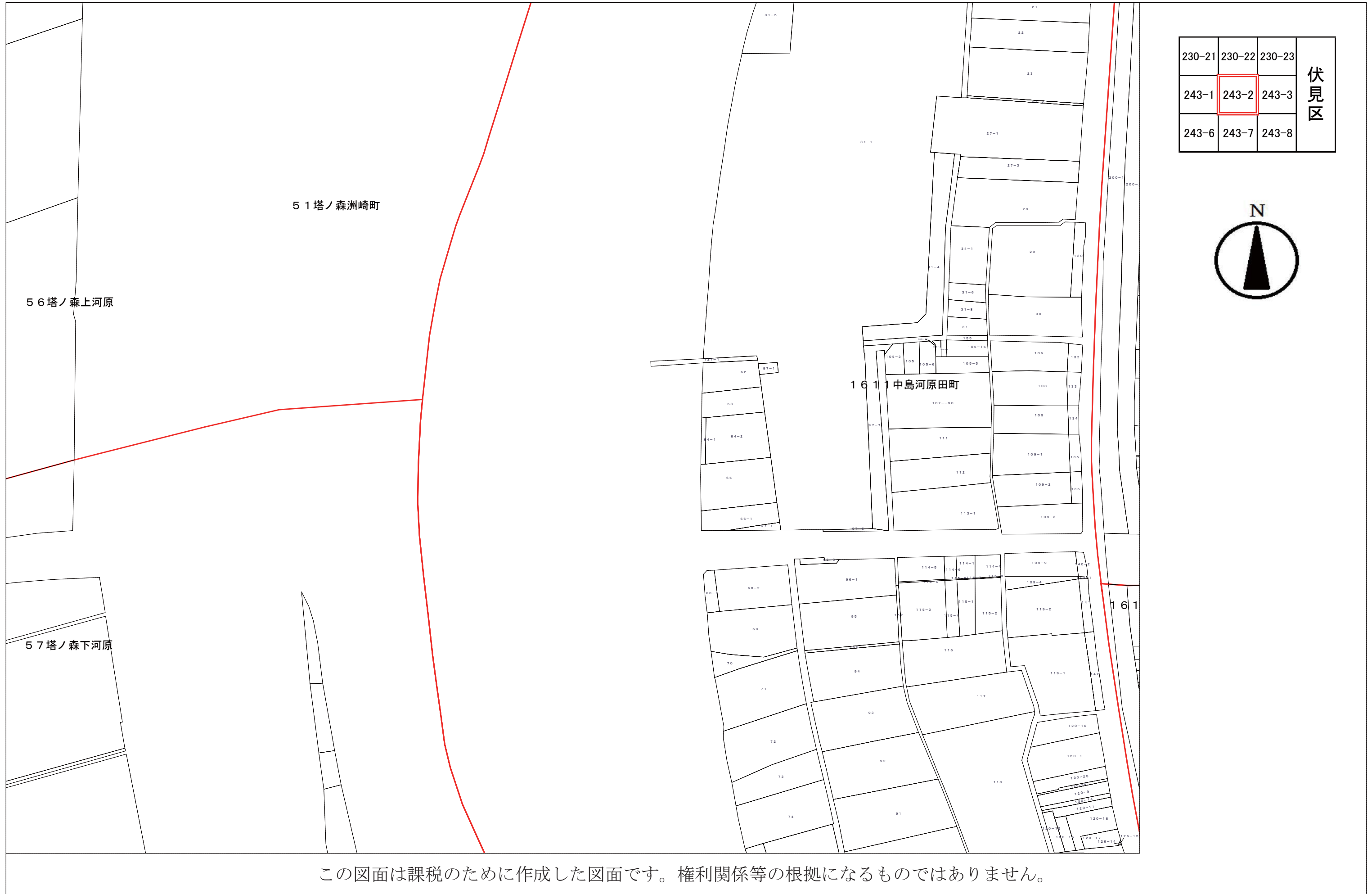


この図面は課税のために作成した図面です。権利関係等の根拠になるものではありません。

229-25	230-21	230-22	伏見区
242-5	243-1	243-2	
242-10	243-6	243-7	



この図面は課税のために作成した図面です。権利関係等の根拠になるものではありません。





この図面は課税のために作成した図面です。権利関係等の根拠になるものではありません。



230-23	230-24	230-25	伏見区
243-3	243-4	243-5	
243-8	243-9	243-10	



この図面は課税のために作成した図面です。権利関係等の根拠になるものではありません。




230-24	230-25	231-21	伏見区
243-4	243-5	244-1	
243-9	243-10	244-6	



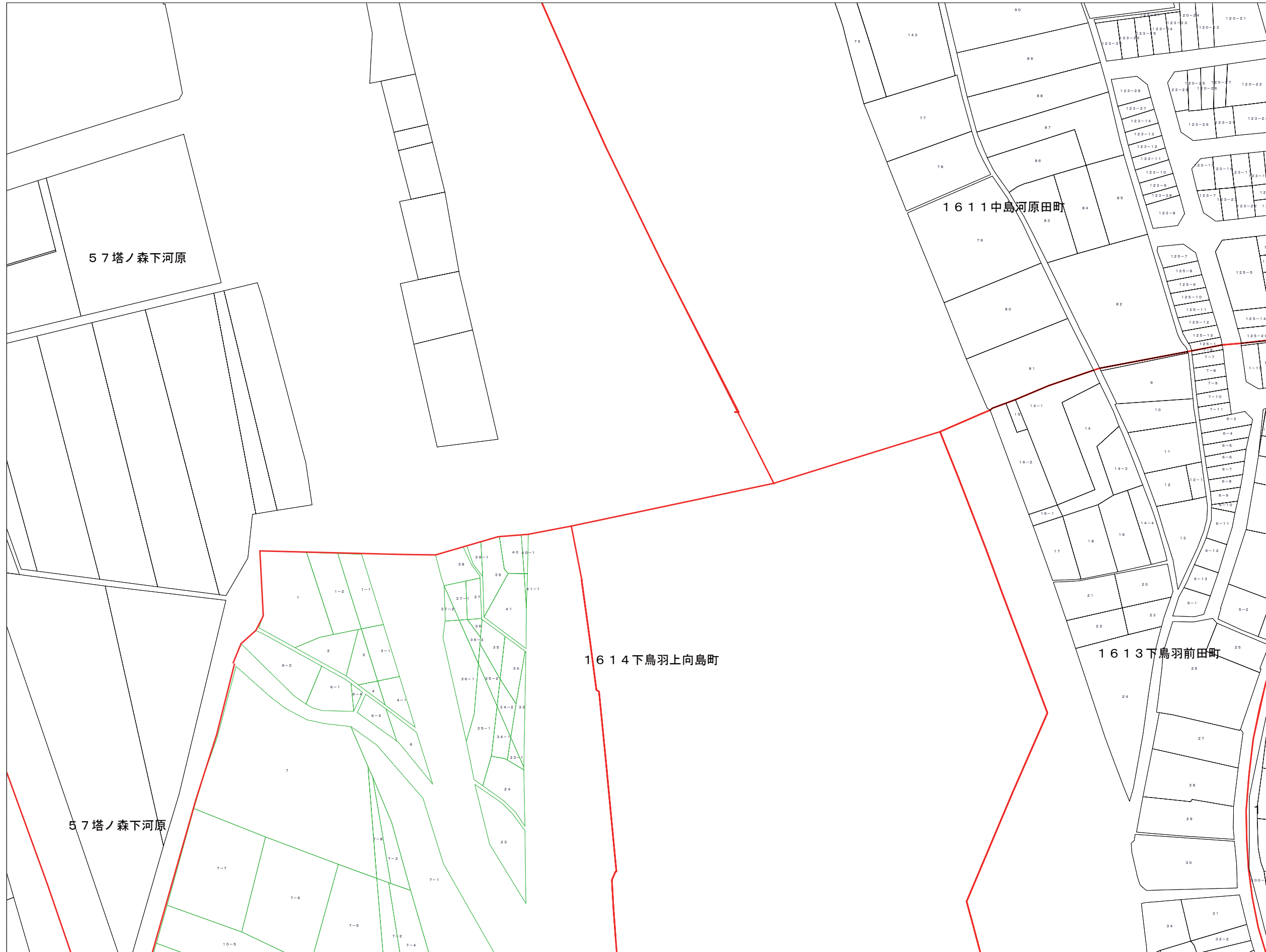
この図面は課税のために作成した図面です。権利関係等の根拠になるものではありません。




242-5	243-1	243-2	伏見区
242-10	243-6	243-7	
242-15	243-11	243-12	



この図面は課税のために作成した図面です。権利関係等の根拠になるものではありません。



243-1	243-2	243-3	伏見区
243-6	243-7	243-8	
243-11	243-12	243-13	



この図面は課税のために作成した図面です。権利関係等の根拠になるものではありません。





243-2	243-3	243-4	伏見区
243-7	243-8	243-9	
243-12	243-13	243-14	



この図面は課税のために作成した図面です。権利関係等の根拠になるものではありません。




243-3	243-4	243-5	伏見区
243-8	243-9	243-10	
243-13	243-14	243-15	



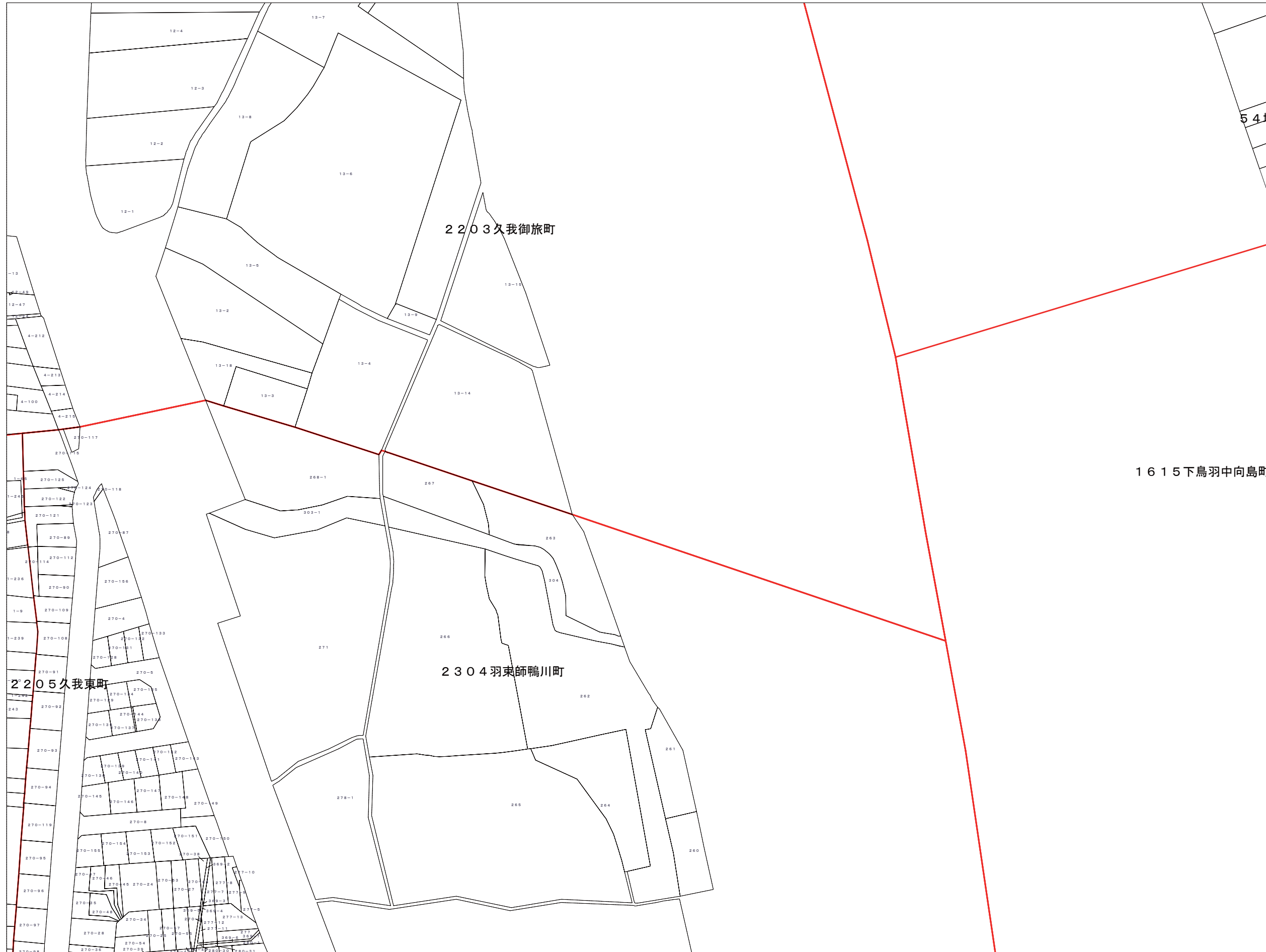
この図面は課税のために作成した図面です。権利関係等の根拠になるものではありません。




243-4	243-5	244-1	伏見区
243-9	243-10	244-6	
243-14	243-15	244-11	



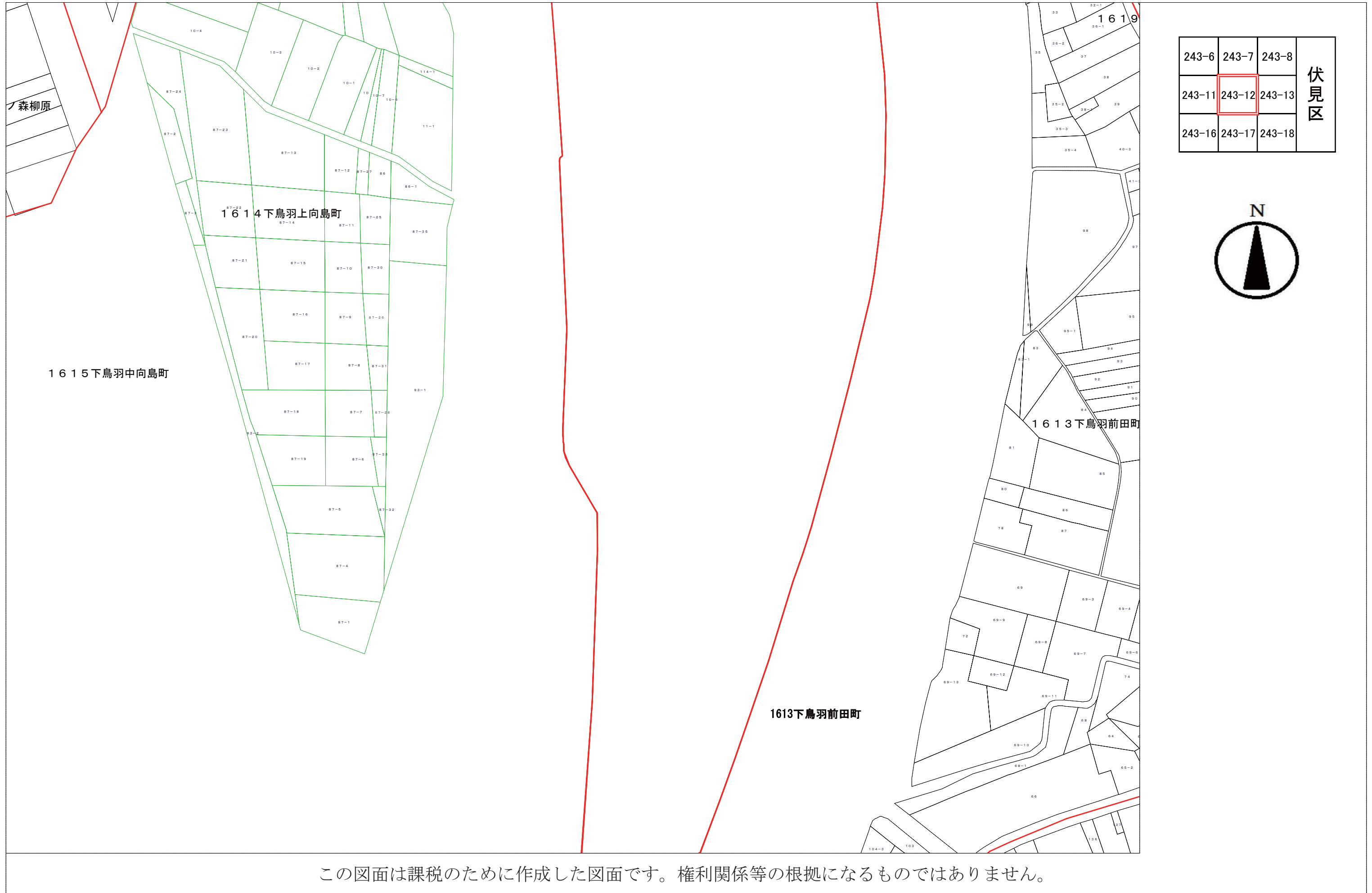
この図面は課税のために作成した図面です。権利関係等の根拠になるものではありません。




242-10	243-6	243-7	伏見区
242-15	243-11	243-12	
242-20	243-16	243-17	



この図面は課税のために作成した図面です。権利関係等の根拠になるものではありません。



243-6	243-7	243-8	伏見区
243-11	243-12	243-13	
243-16	243-17	243-18	






243-7	243-8	243-9	伏見区
243-12	243-13	243-14	
243-17	243-18	243-19	



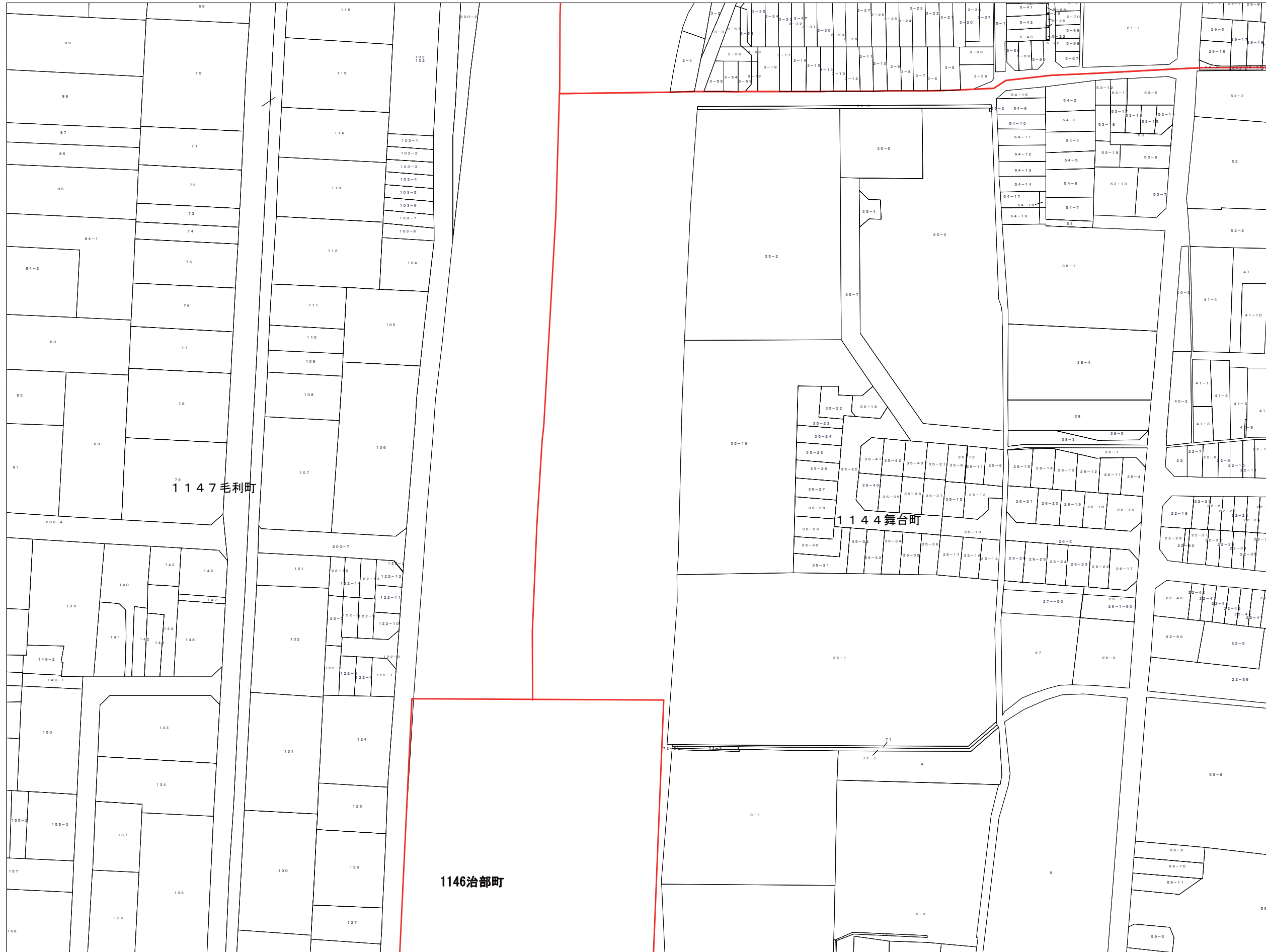
この図面は課税のために作成した図面です。権利関係等の根拠になるものではありません。




243-8	243-9	243-10	伏見区
243-13	243-14	243-15	
243-18	243-19	243-20	



この図面は課税のために作成した図面です。権利関係等の根拠になるものではありません。



243-9	243-10	244-6	伏見区
243-14	243-15	244-11	
243-19	243-20	244-16	



この図面は課税のために作成した図面です。権利関係等の根拠になるものではありません。

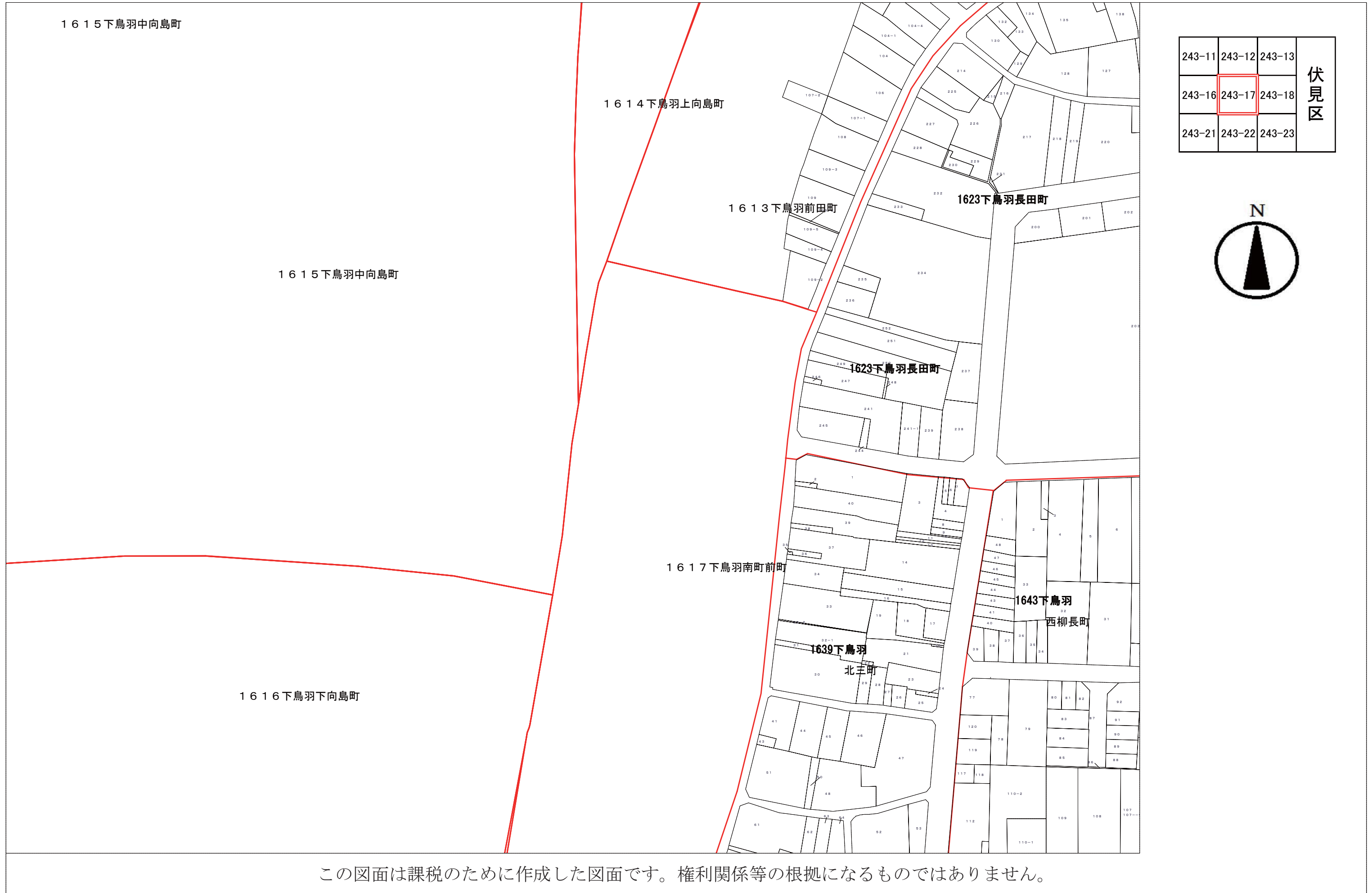




242-15	243-11	243-12	伏見区
242-20	243-16	243-17	
242-25	243-21	243-22	




この図面は課税のために作成した図面です。権利関係等の根拠になるものではありません。





243-12	243-13	243-14	伏見区
243-17	243-18	243-19	
243-22	243-23	243-24	



この図面は課税のために作成した図面です。権利関係等の根拠になるものではありません。



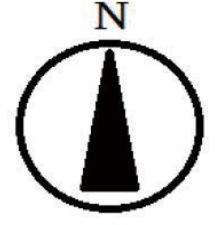
243-13	243-14	243-15	伏見区
243-18	243-19	243-20	
243-23	243-24	243-25	



この図面は課税のために作成した図面です。権利関係等の根拠になるものではありません。




243-14	243-15	244-11
243-19	243-20	244-16
243-24	243-25	244-21



この図面は課税のために作成した図面です。権利関係等の根拠になるものではありません。



242-20	243-16	243-17	伏見区
242-25	243-21	243-22	
254-5	255-1	255-2	




1616下馬

この図面は課税のために作成した図面です。権利関係等の根拠になるものではありません。

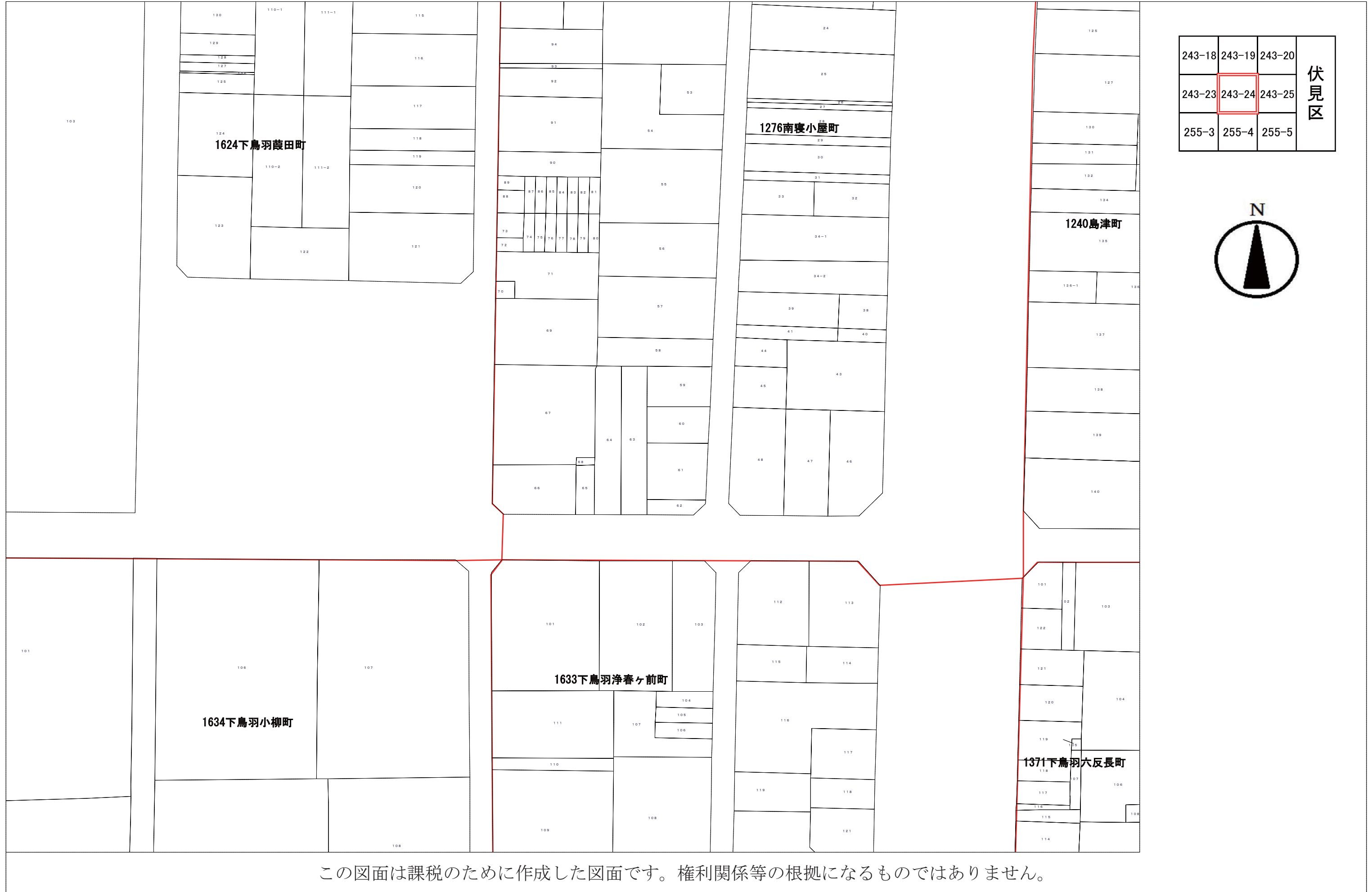


243-16	243-17	243-18	伏見区
243-21	243-22	243-23	
255-1	255-2	255-3	










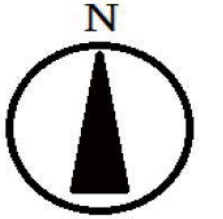
243-18	243-19	243-20	伏見区
243-23	243-24	243-25	
255-3	255-4	255-5	



この図面は課税のために作成した図面です。権利関係等の根拠になるものではありません。

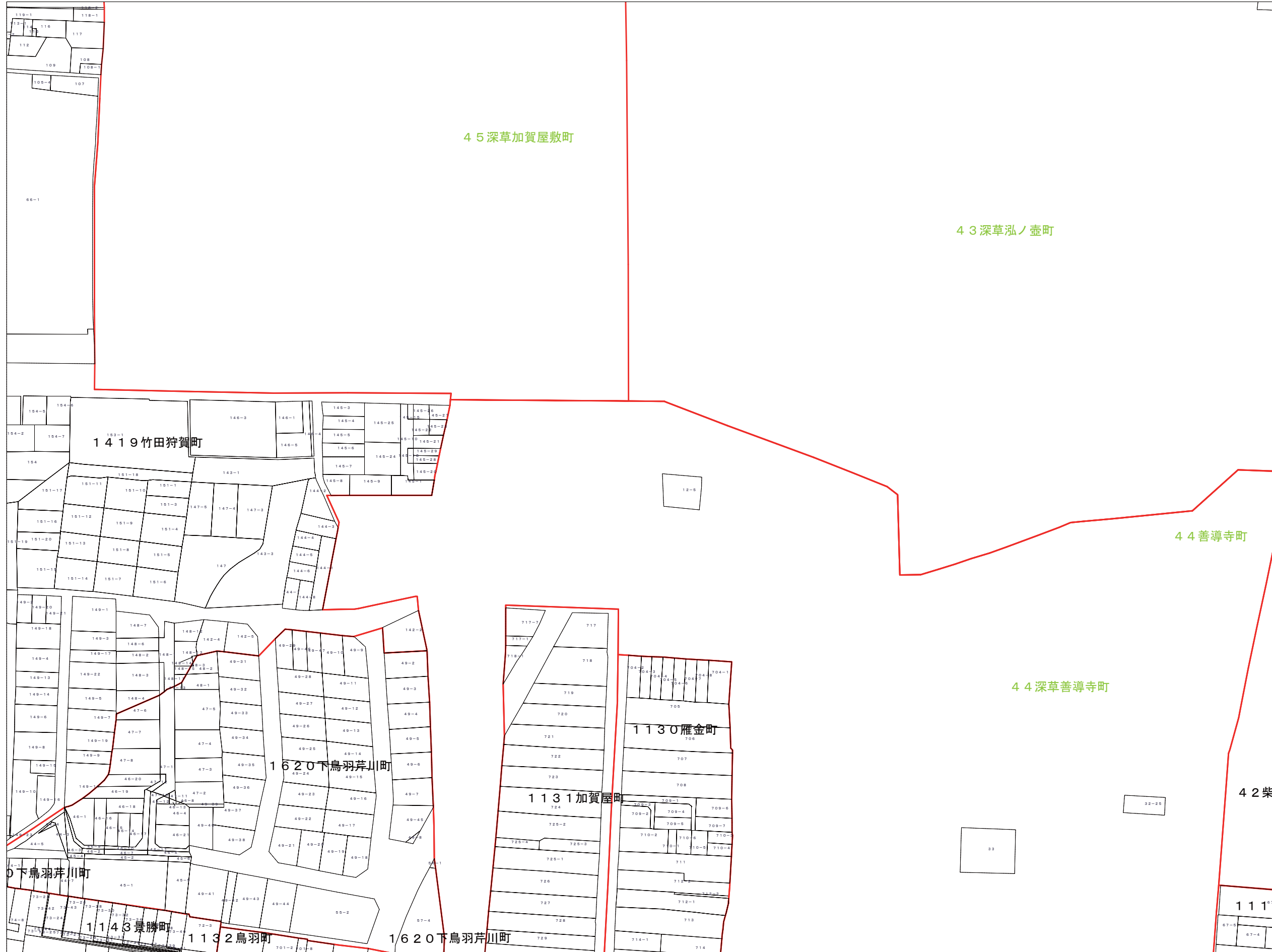



243-19	243-20	244-16	伏見区
243-24	243-25	244-21	
255-4	255-5	256-1	

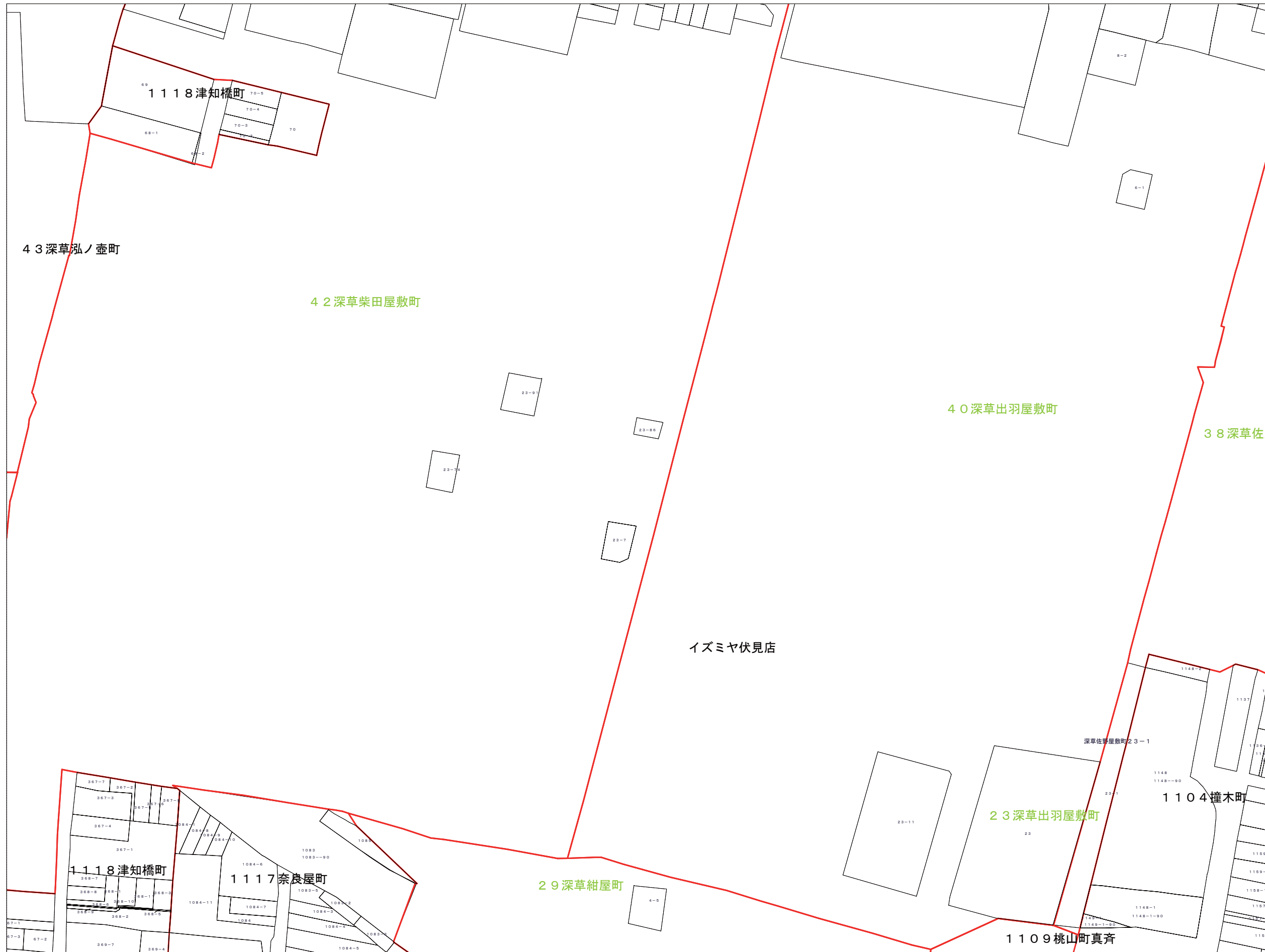


この図面は課税のために作成した図面です。権利関係等の根拠になるものではありません。


230-25	231-21	231-22	伏見区
243-5	244-1	244-2	
243-10	244-6	244-7	



この図面は課税のために作成した図面です。権利関係等の根拠になるものではありません。



231-21	231-22	231-23	伏見区
244-1	244-2	244-3	
244-6	244-7	244-8	



この図面は課税のために作成した図面です。権利関係等の根拠になるものではありません。


4 0 深草出羽屋敷町

3 6 深草山村町

3 2 深草北新町

3 3 深草芳本町

231-22	231-23	231-24	伏見区
244-2	244-3	244-4	
244-7	244-8	244-9	



1 1 0 1 墨染町

1 1 0 2 西柳屋町

3 8 深草佐野屋敷町

3 1 深草墨染町

1 1 0 3 鍵屋町

1 1 0 4 撞木町

3 0 深草中ノ

1 5 1 2 桃山町丹下

この図面は課税のために作成した図面です。権利関係等の根拠になるものではありません。




231-23	231-24	231-25	伏見区
244-3	244-4	244-5	
244-8	244-9	244-10	



この図面は課税のために作成した図面です。権利関係等の根拠になるものではありません。




243-5	244-1	244-2	伏見区
243-10	244-6	244-7	
243-15	244-11	244-12	



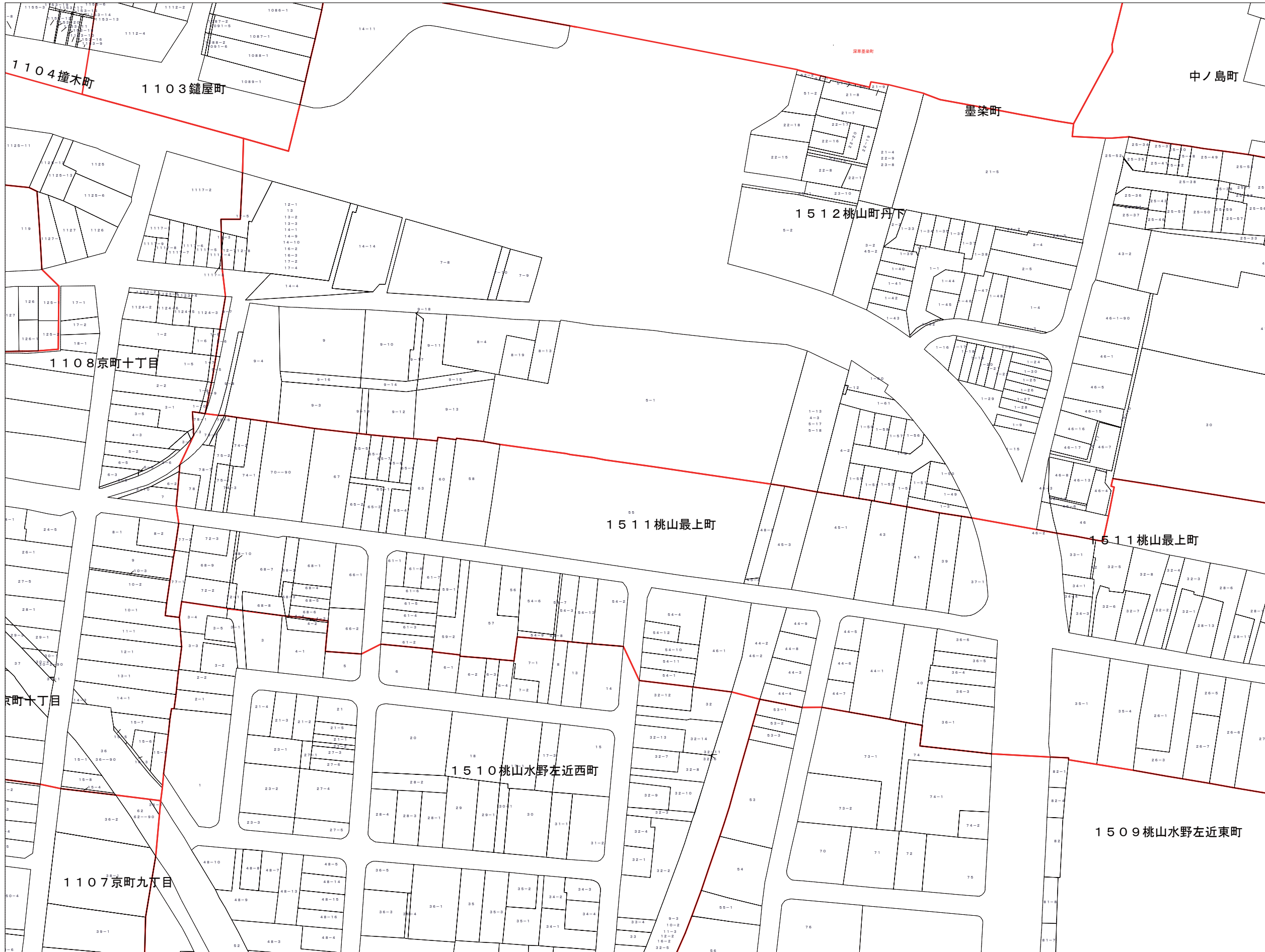
この図面は課税のために作成した図面です。権利関係等の根拠になるものではありません。



244-1	244-2	244-3	伏見区
244-6	244-7	244-8	
244-11	244-12	244-13	



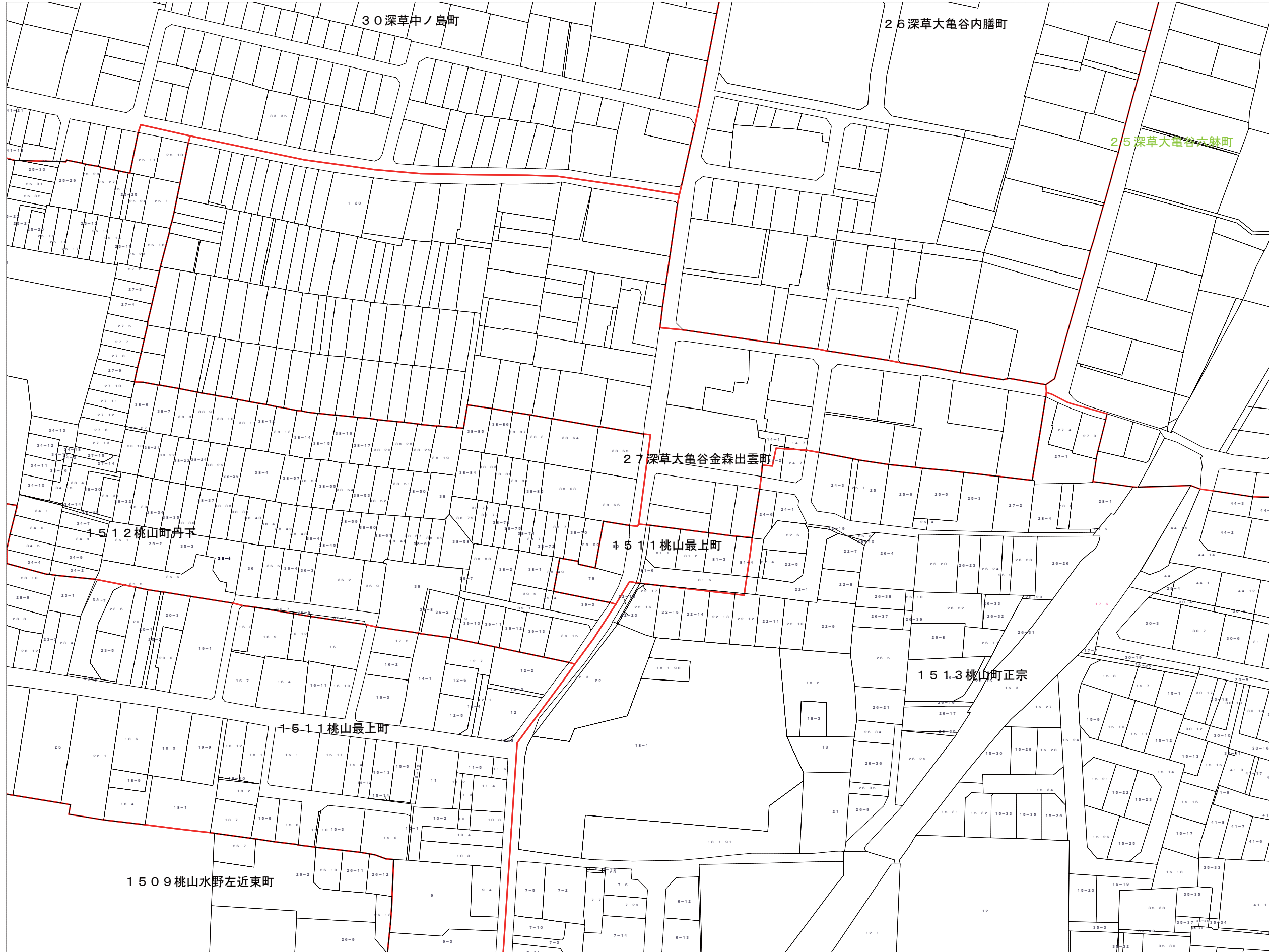




244-2	244-3	244-4	伏見区
244-7	244-8	244-9	
244-12	244-13	244-14	



この図面は課税のために作成した図面です。権利関係等の根拠になるものではありません。




244-3	244-4	244-5	伏見区
244-8	244-9	244-10	
244-13	244-14	244-15	



この図面は課税のために作成した図面です。権利関係等の根拠になるものではありません。




244-4	244-5	245-1	伏見区
244-9	244-10	245-6	
244-14	244-15	245-11	



この図面は課税のために作成した図面です。権利関係等の根拠になるものではありません。



243-10	244-6	244-7	伏見区
243-15	244-11	244-12	
243-20	244-16	244-17	




この図面は課税のために作成した図面です。権利関係等の根拠になるものではありません。

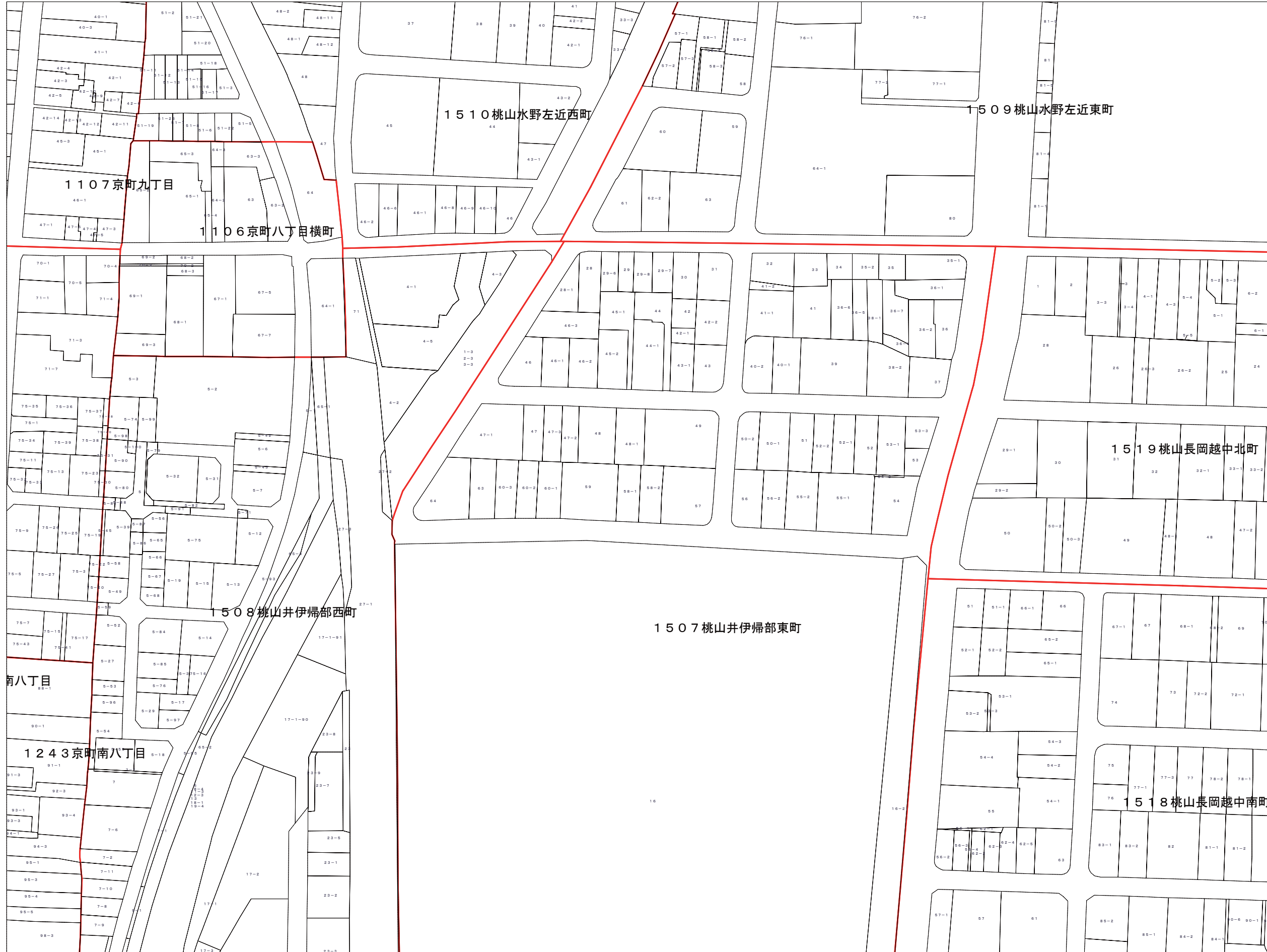


244-6	244-7	244-8
244-11	244-12	244-13
244-16	244-17	244-18


伏見区



この図面は課税のために作成した図面です。権利関係等の根拠になるものではありません。




244-7	244-8	244-9	伏見区
244-12	244-13	244-14	
244-17	244-18	244-19	



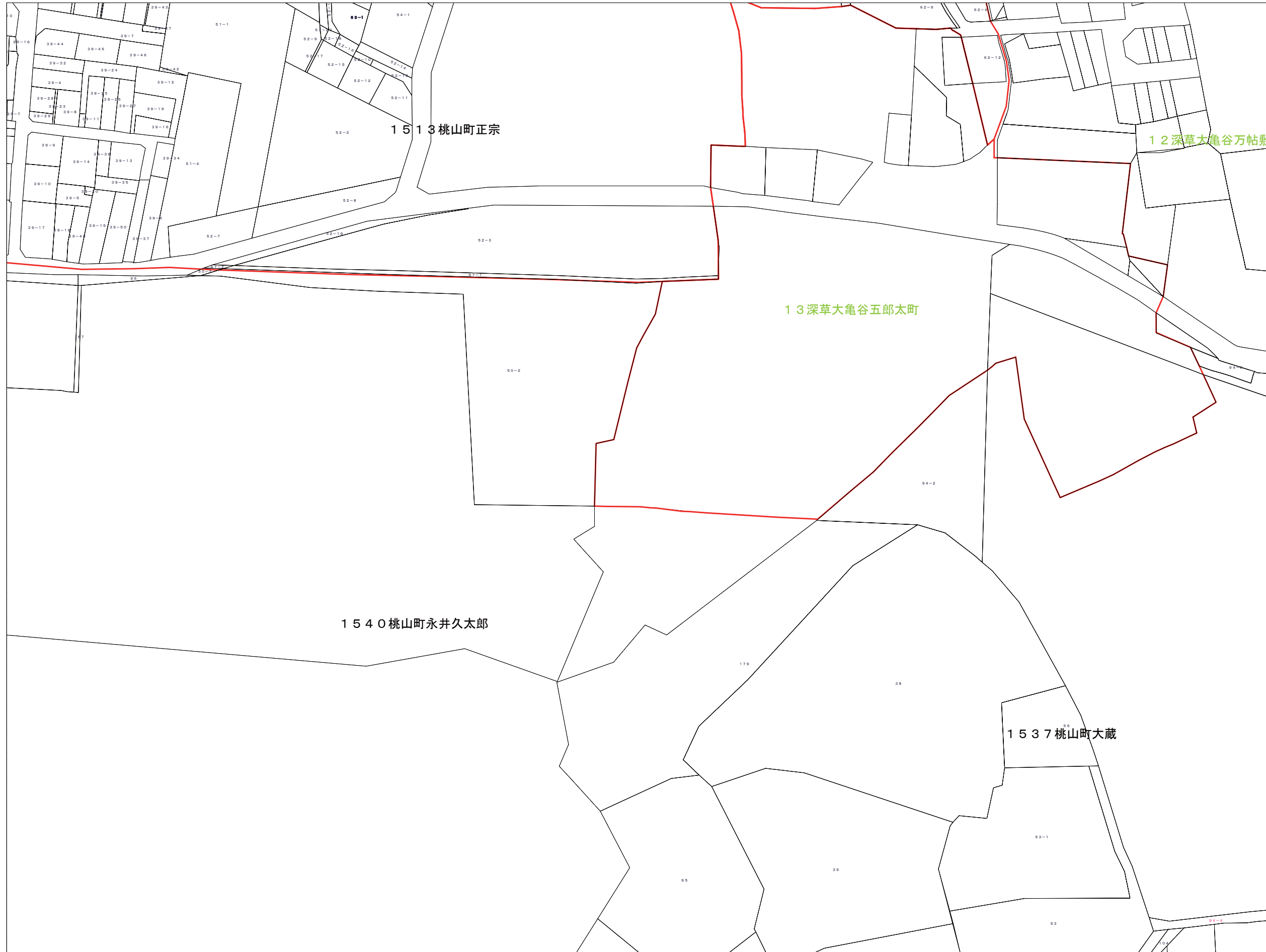
この図面は課税のために作成した図面です。権利関係等の根拠になるものではありません。




244-8	244-9	244-10	伏見区
244-13	244-14	244-15	
244-18	244-19	244-20	



この図面は課税のために作成した図面です。権利関係等の根拠になるものではありません。



244-9	244-10	245-6	伏見区
244-14	244-15	245-11	
244-19	244-20	245-16	




この図面は課税のために作成した図面です。権利関係等の根拠になるものではありません。





243-15	244-11	244-12
243-20	244-16	244-17
243-25	244-21	244-22

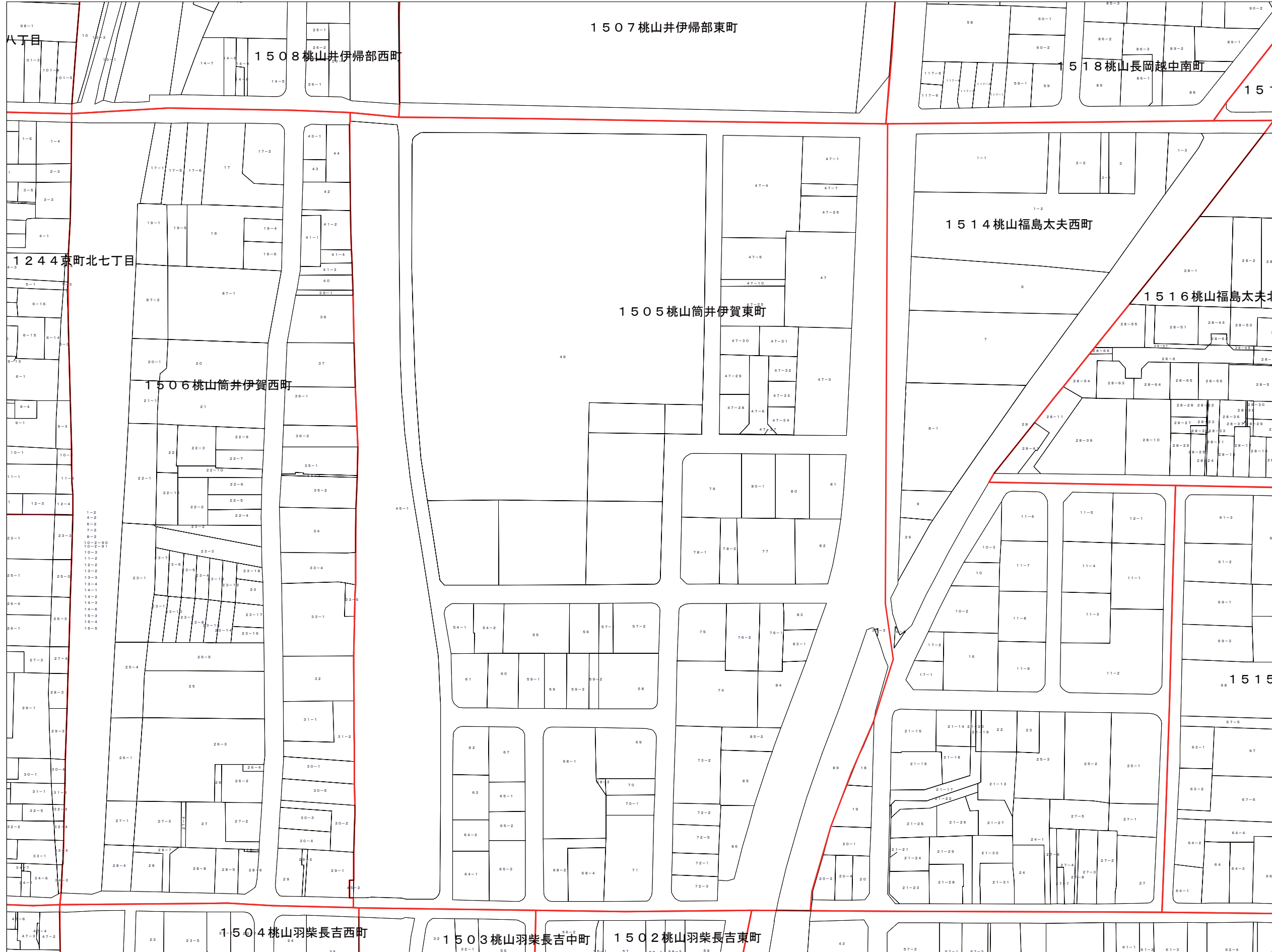
伏見区




この図面は課税のために作成した図面です。権利関係等の根拠になるものではありません。



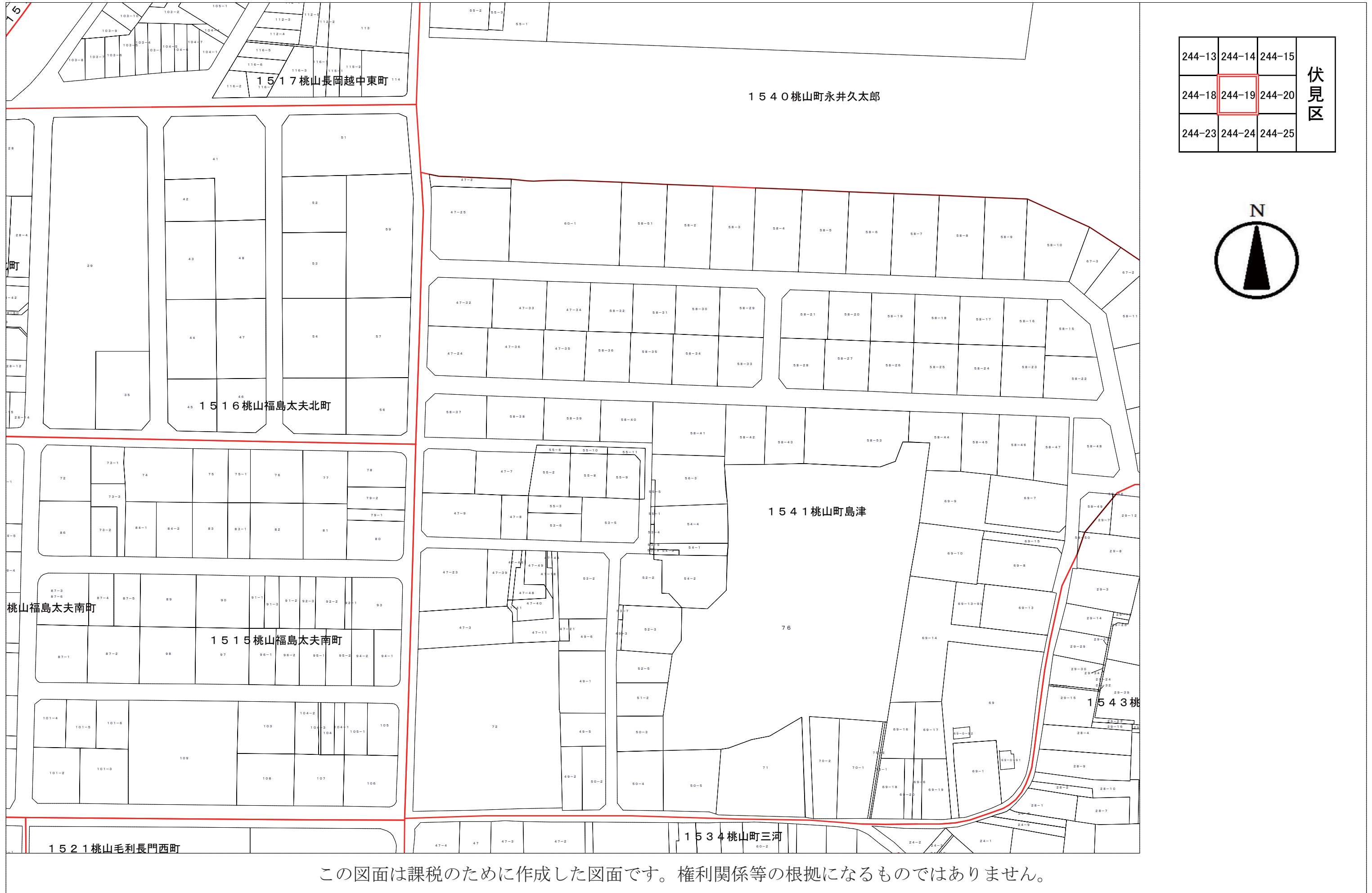
この図面は課税のために作成した図面です。権利関係等の根拠になるものではありません。




244-12	244-13	244-14	伏見区
244-17	244-18	244-19	
244-22	244-23	244-24	



この図面は課税のために作成した図面です。権利関係等の根拠になるものではありません。




244-13	244-14	244-15	伏見区
244-18	244-19	244-20	
244-23	244-24	244-25	





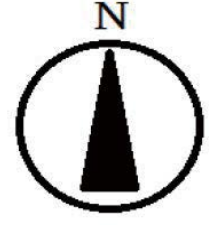
244-14	244-15	245-11	伏見区
244-19	244-20	245-16	
244-24	244-25		



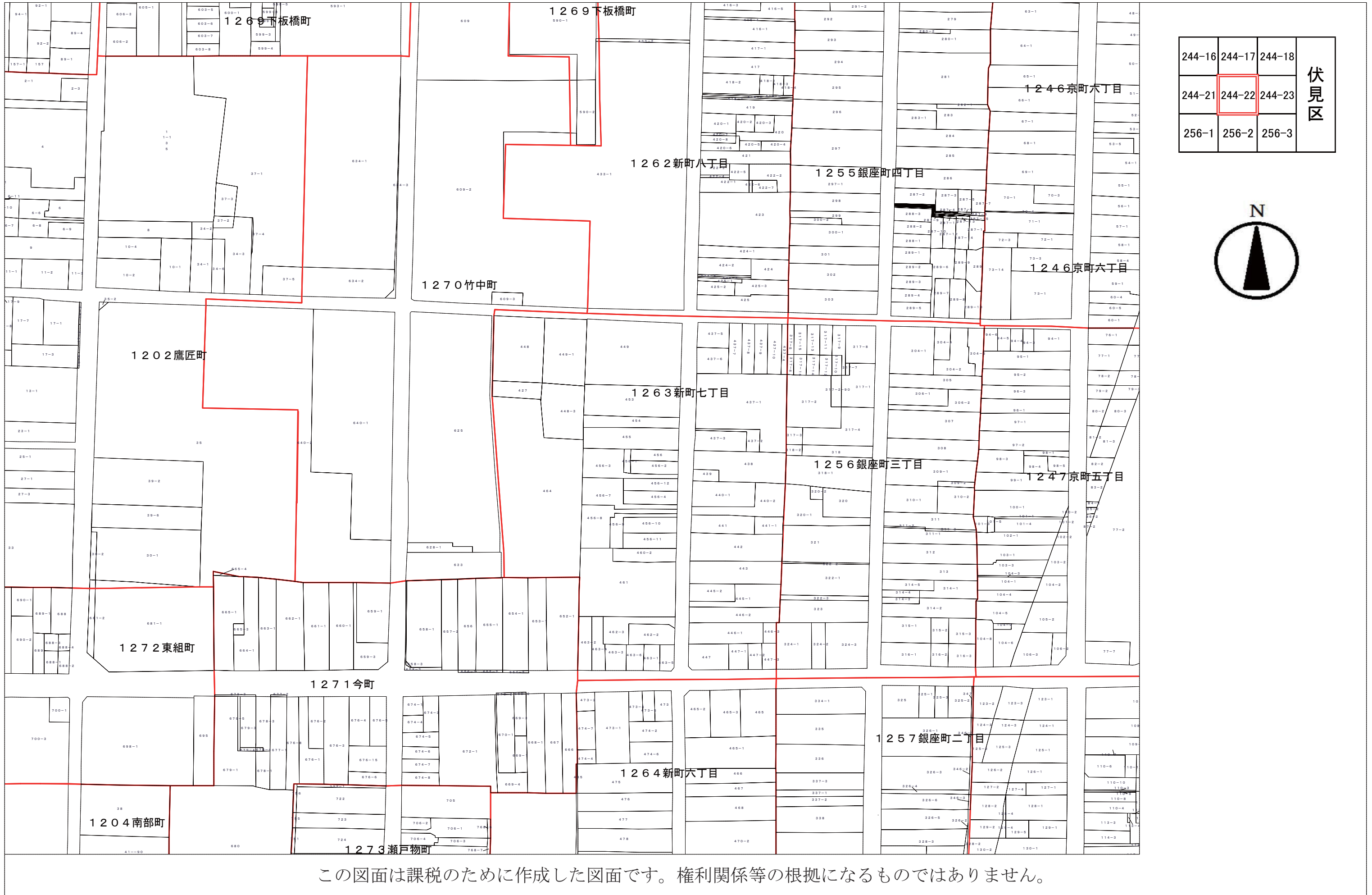
この図面は課税のために作成した図面です。権利関係等の根拠になるものではありません。



243-20	244-16	244-17	伏見区
243-25	244-21	244-22	
255-5	256-1	256-2	



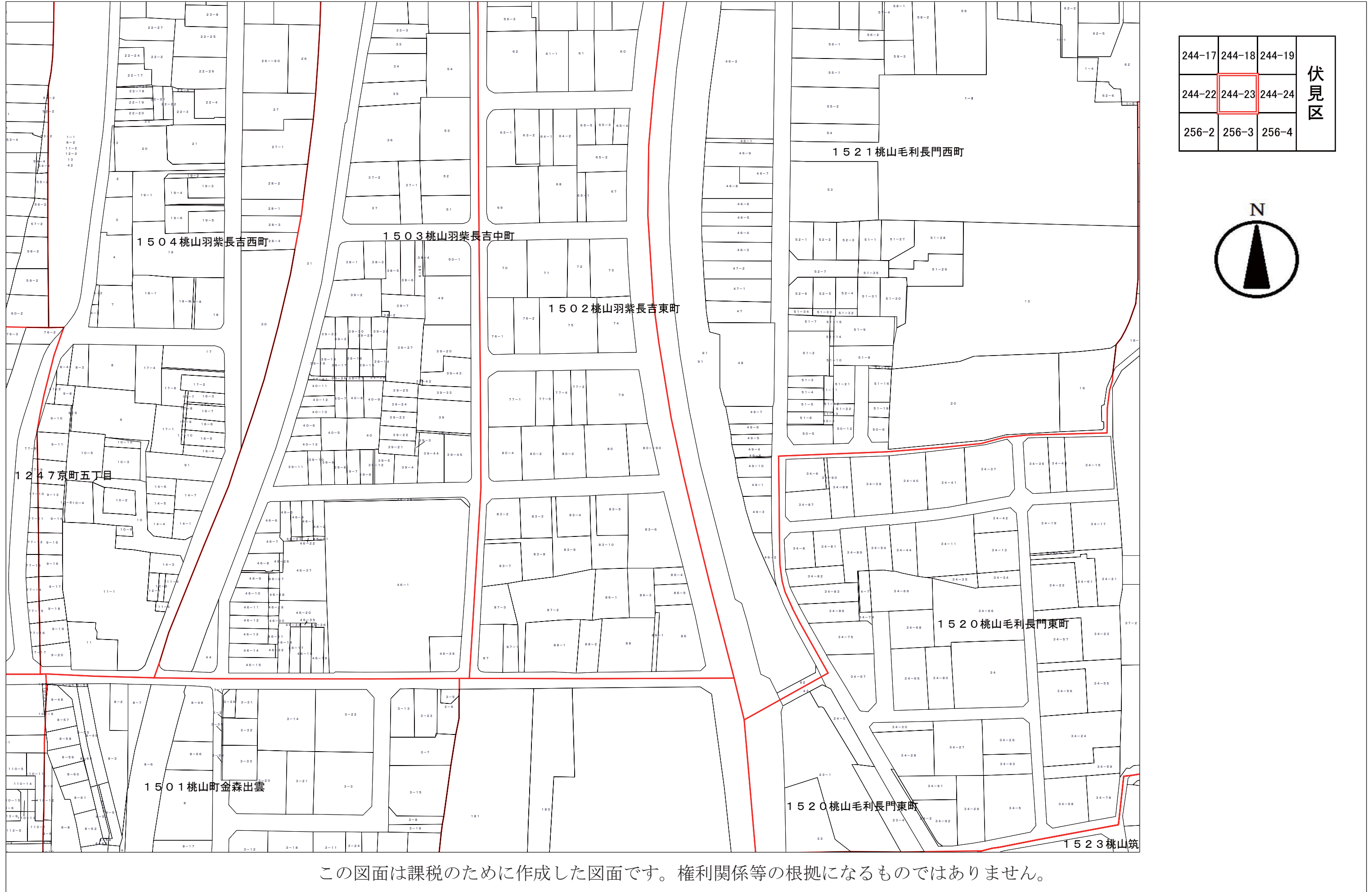
この図面は課税のために作成した図面です。権利関係等の根拠になるものではありません。



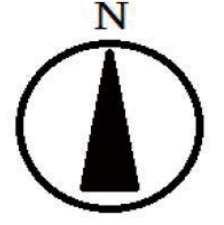
244-16	244-17	244-18	伏見区
244-21	244-22	244-23	
256-1	256-2	256-3	



この図面は課税のために作成した図面です。権利関係等の根拠になるものではありません。



244-17	244-18	244-19	伏見区
244-22	244-23	244-24	
256-2	256-3	256-4	







244-18	244-19	244-20	伏見区
244-23	244-24	244-25	
256-3	256-4	256-5	



この図面は課税のために作成した図面です。権利関係等の根拠になるものではありません。




244-19	244-20	245-16	伏見区
244-24	244-25		
256-4	256-5		



この図面は課税のために作成した図面です。権利関係等の根拠になるものではありません。




244-10	245-6	245-7	伏見区
244-15	245-11	245-12	
244-20	245-16	245-17	



この図面は課税のために作成した図面です。権利関係等の根拠になるものではありません。




245-6	245-7	245-8	伏見区
245-11	245-12	245-13	
245-16	245-17	245-18	



この図面は課税のために作成した図面です。権利関係等の根拠になるものではありません。


245-8	245-9	245-10	伏見区
245-13	245-14	245-15	
245-18	245-19	245-20	



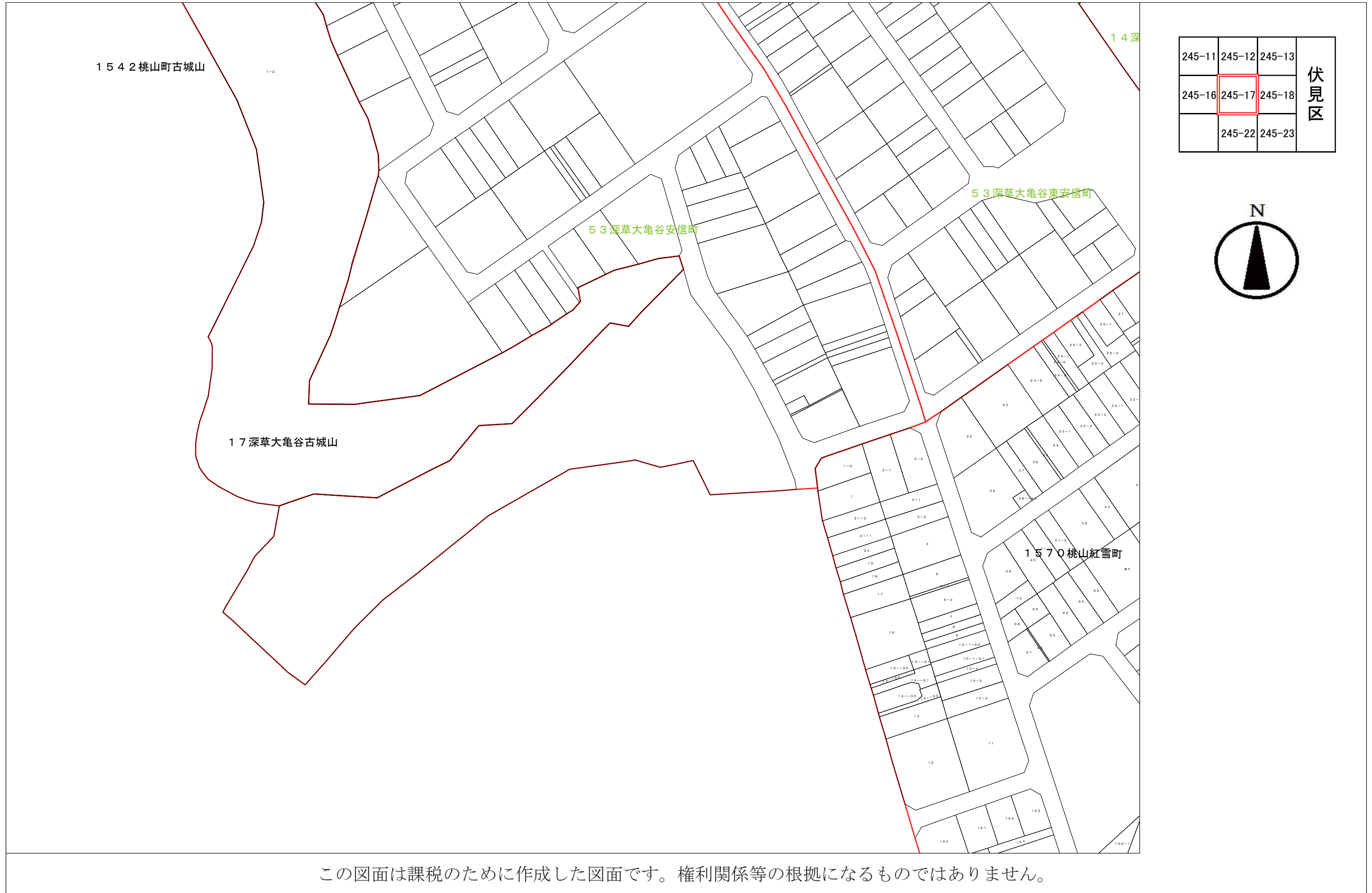
この図面は課税のために作成した図面です。権利関係等の根拠になるものではありません。



244-15	245-11	245-12	伏見区
244-20	245-16	245-17	
244-25		245-22	




この図面は課税のために作成した図面です。権利関係等の根拠になるものではありません。



この図面は課税のために作成した図面です。権利関係等の根拠になるものではありません。

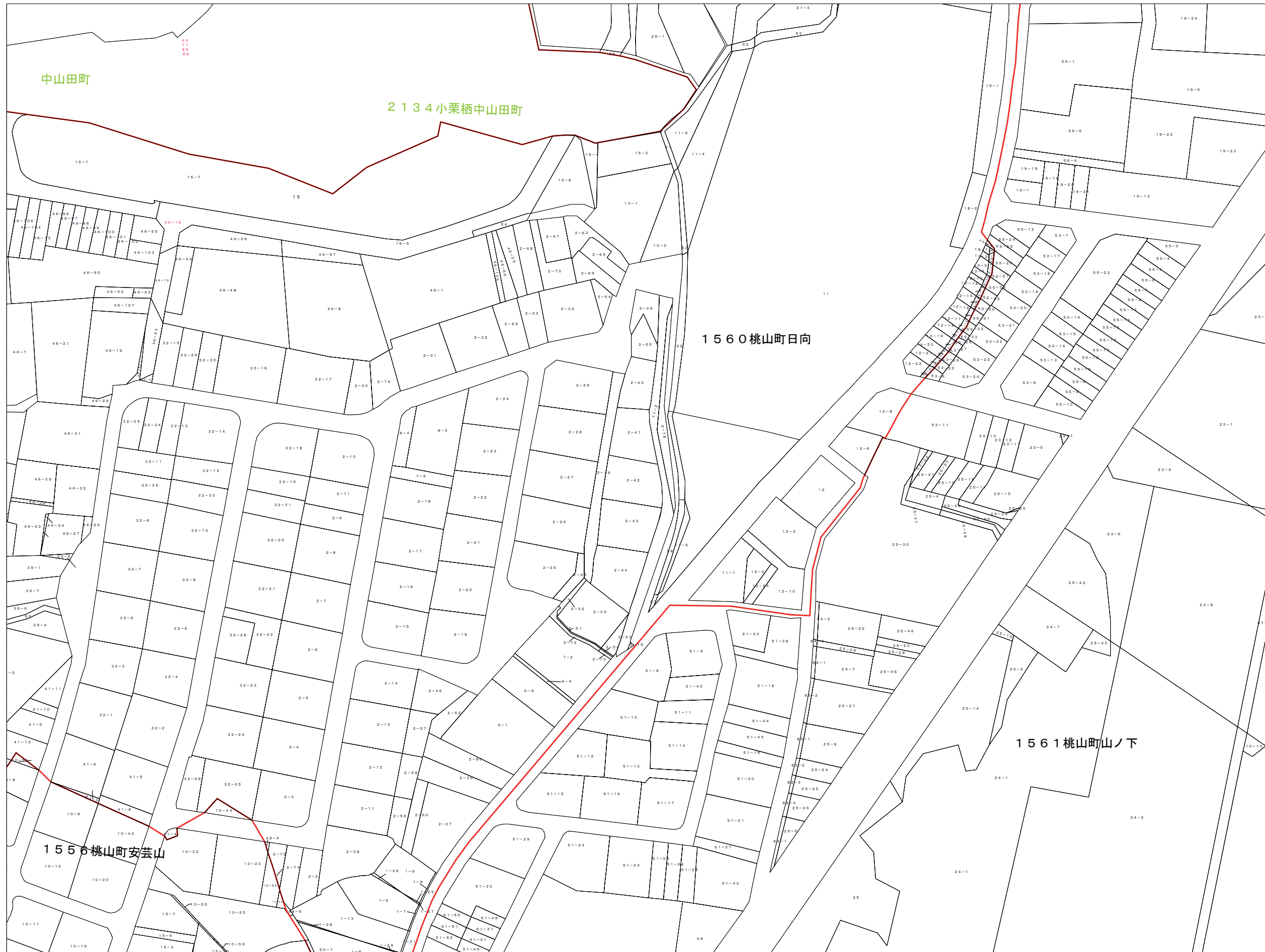


245-12	245-13	245-14	伏見区
245-17	245-18	245-19	
245-22	245-23	245-24	



この図面は課税のために作成した図面です。権利関係等の根拠になるものではありません。





245-13	245-14	245-15	伏見区
245-18	245-19	245-20	
245-23	245-24	245-25	



この図面は課税のために作成した図面です。権利関係等の根拠になるものではありません。



245-14	245-15	246-11	伏見区
245-19	245-20	246-16	
245-24	245-25	246-21	



この図面は課税のために作成した図面です。権利関係等の根拠になるものではありません。

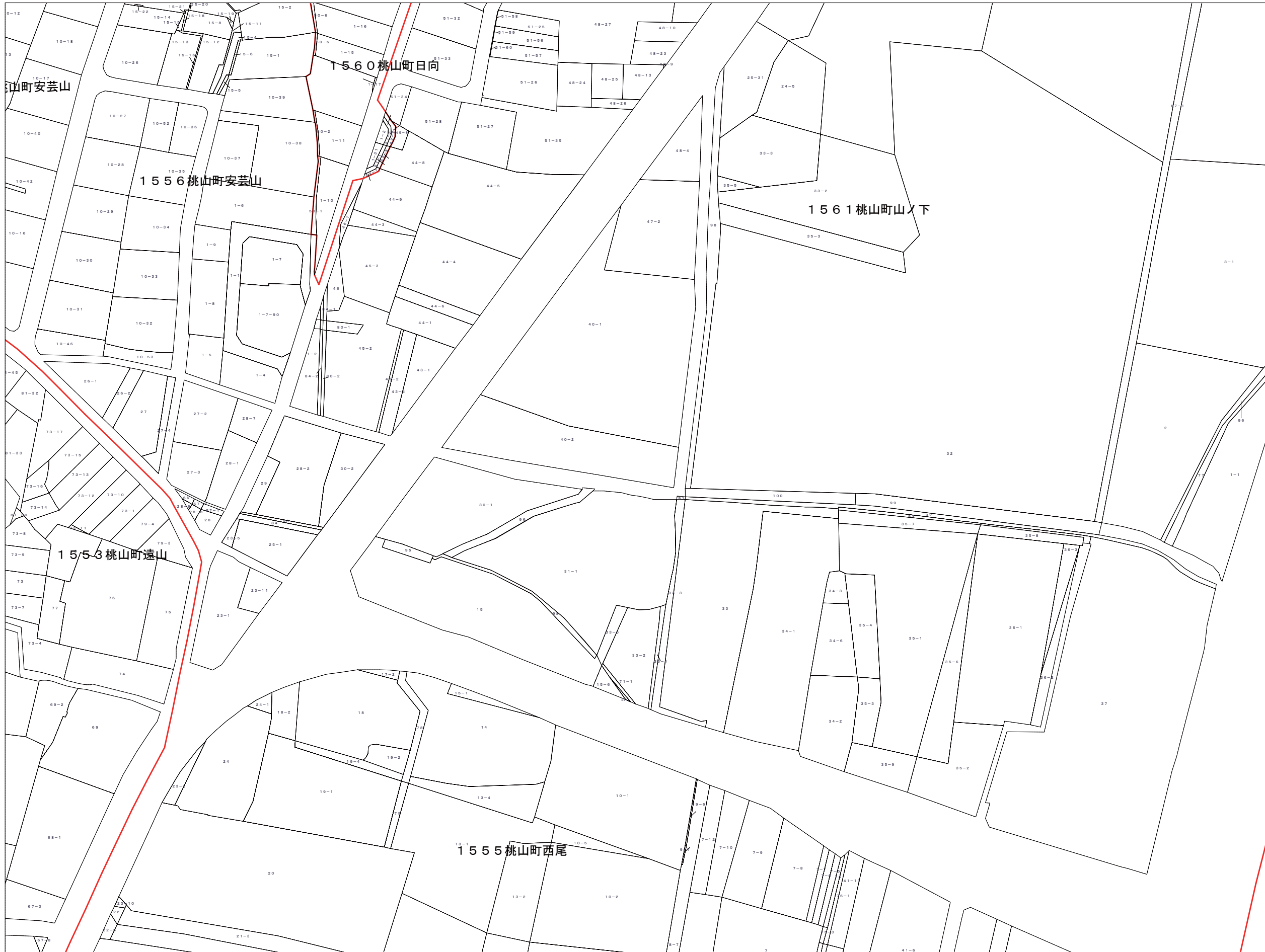




245-17	245-18	245-19	伏見区
245-22	245-23	245-24	
257-2	257-3	257-4	



この図面は課税のために作成した図面です。権利関係等の根拠になるものではありません。




245-18	245-19	245-20	伏見区
245-23	245-24	245-25	
257-3	257-4	257-5	



この図面は課税のために作成した図面です。権利関係等の根拠になるものではありません。



245-19	245-20	246-16	伏見区
245-24	245-25	246-21	
257-4	257-5	258-1	




この図面は課税のために作成した図面です。権利関係等の根拠になるものではありません。



この図面は課税のために作成した図面です。権利関係等の根拠になるものではありません。

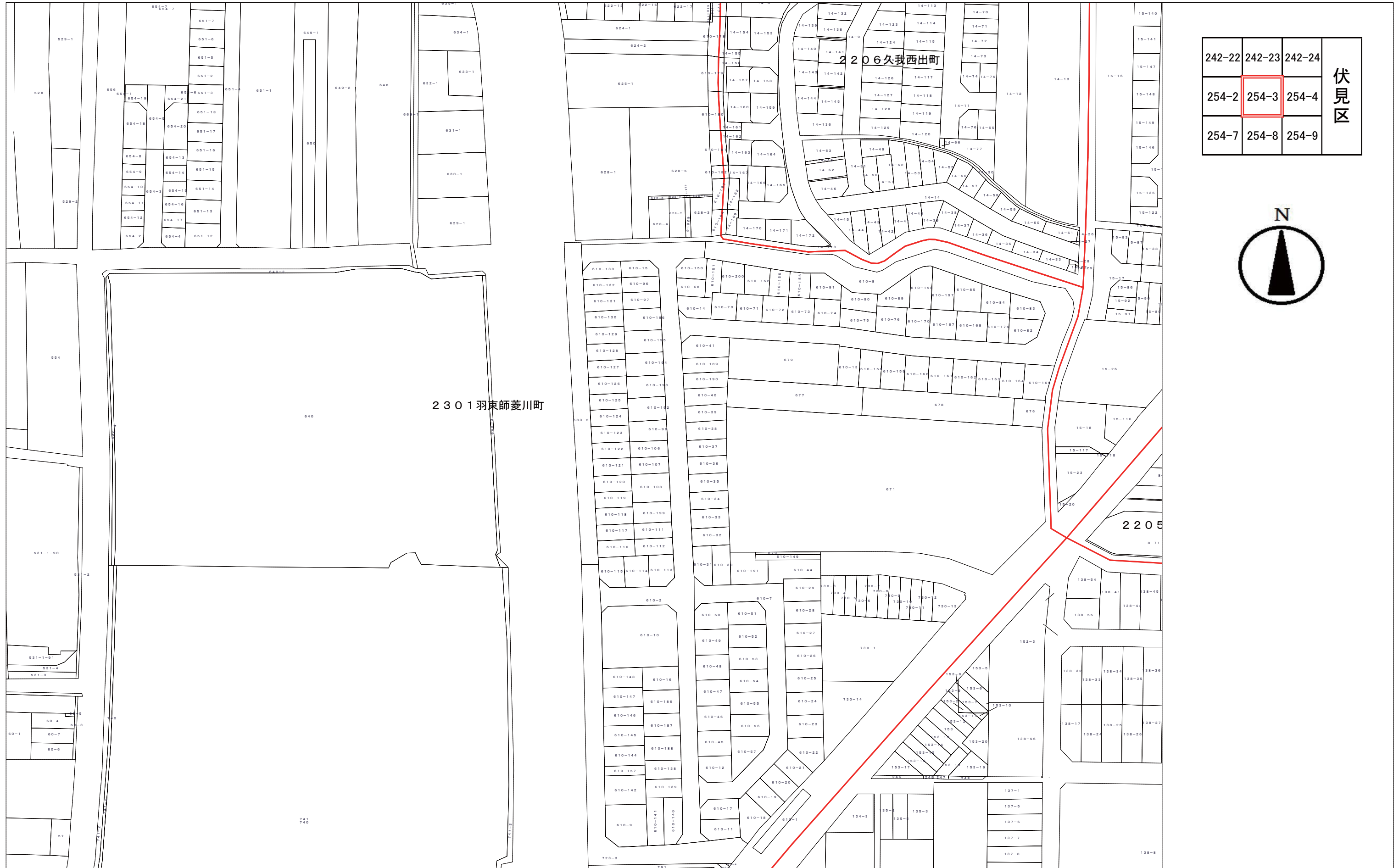


242-21	242-22	242-23	伏見区
254-1	254-2	254-3	
254-6	254-7	254-8	

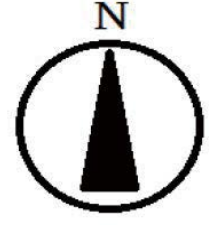


この図面は課税のために作成した図面です。権利関係等の根拠になるものではありません。






242-22	242-23	242-24	伏見区
254-2	254-3	254-4	
254-7	254-8	254-9	



この図面は課税のために作成した図面です。権利関係等の根拠になるものではありません。




242-23	242-24	242-25	伏見区
254-3	254-4	254-5	
254-8	254-9	254-10	



この図面は課税のために作成した図面です。権利関係等の根拠になるものではありません。



242-24	242-25	243-21	伏見区
254-4	254-5	255-1	
254-9	254-10	255-6	



この図面は課税のために作成した図面です。権利関係等の根拠になるものではありません。


	254-1	254-2	伏見区
	254-6	254-7	
	254-11	254-12	



この図面は課税のために作成した図面です。権利関係等の根拠になるものではありません。

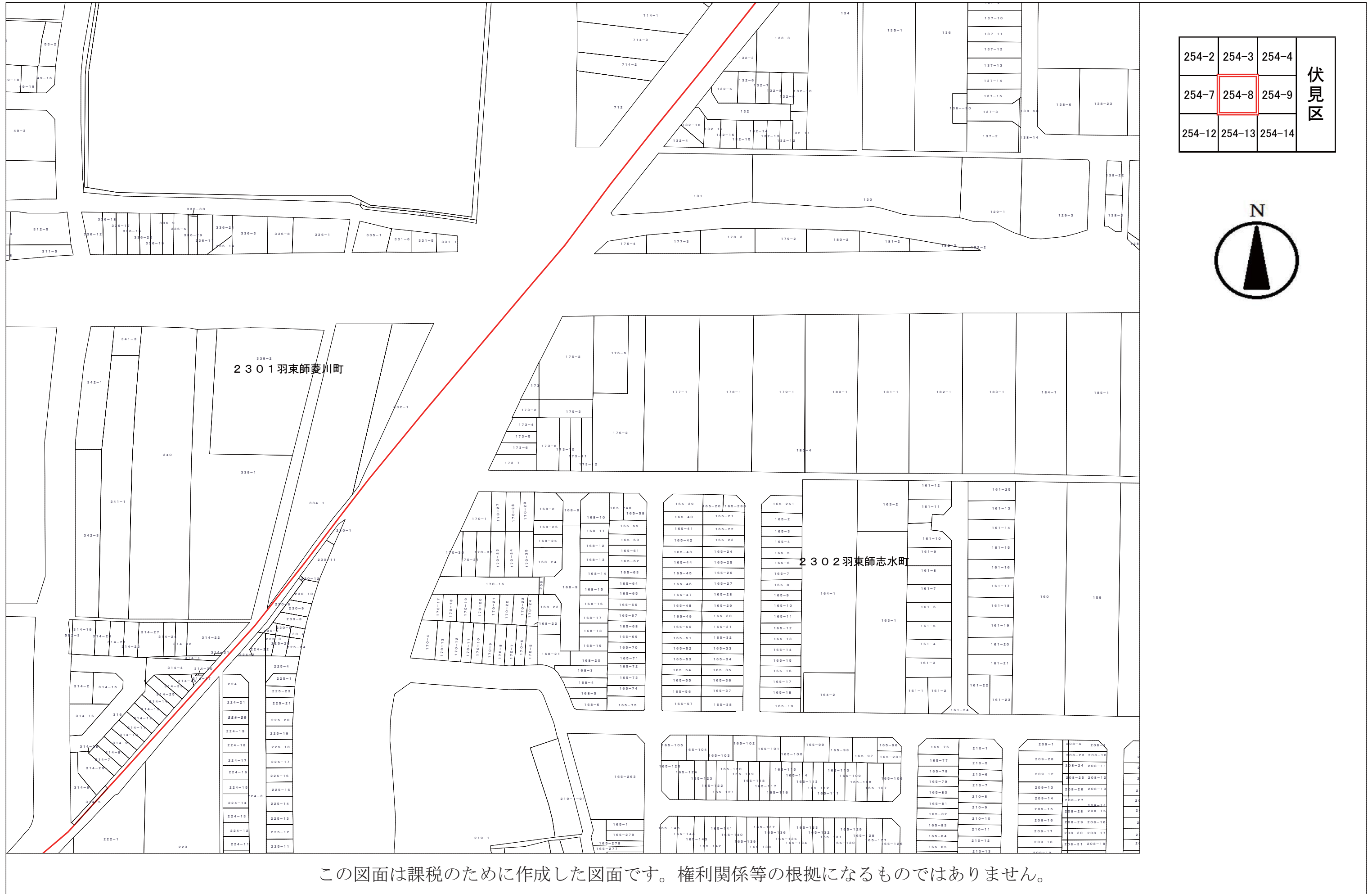


254-1	254-2	254-3	伏見区
254-6	254-7	254-8	
254-11	254-12	254-13	



2301 羽束師菱川町

この図面は課税のために作成した図面です。権利関係等の根拠になるものではありません。






この図面は課税のために作成した図面です。権利関係等の根拠になるものではありません。

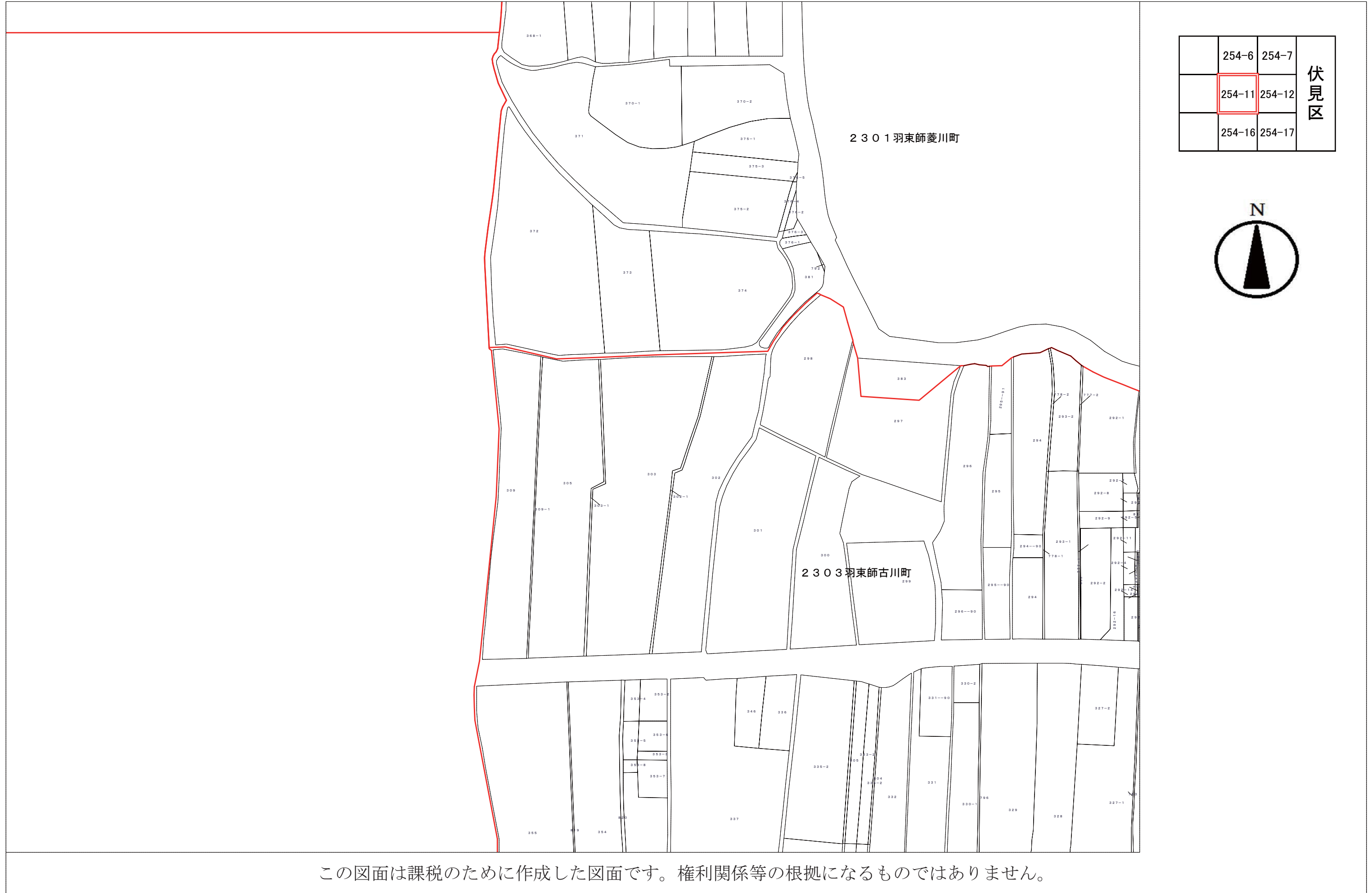


254-4	254-5	255-1	伏見区
254-9	254-10	255-6	
254-14	254-15	255-11	

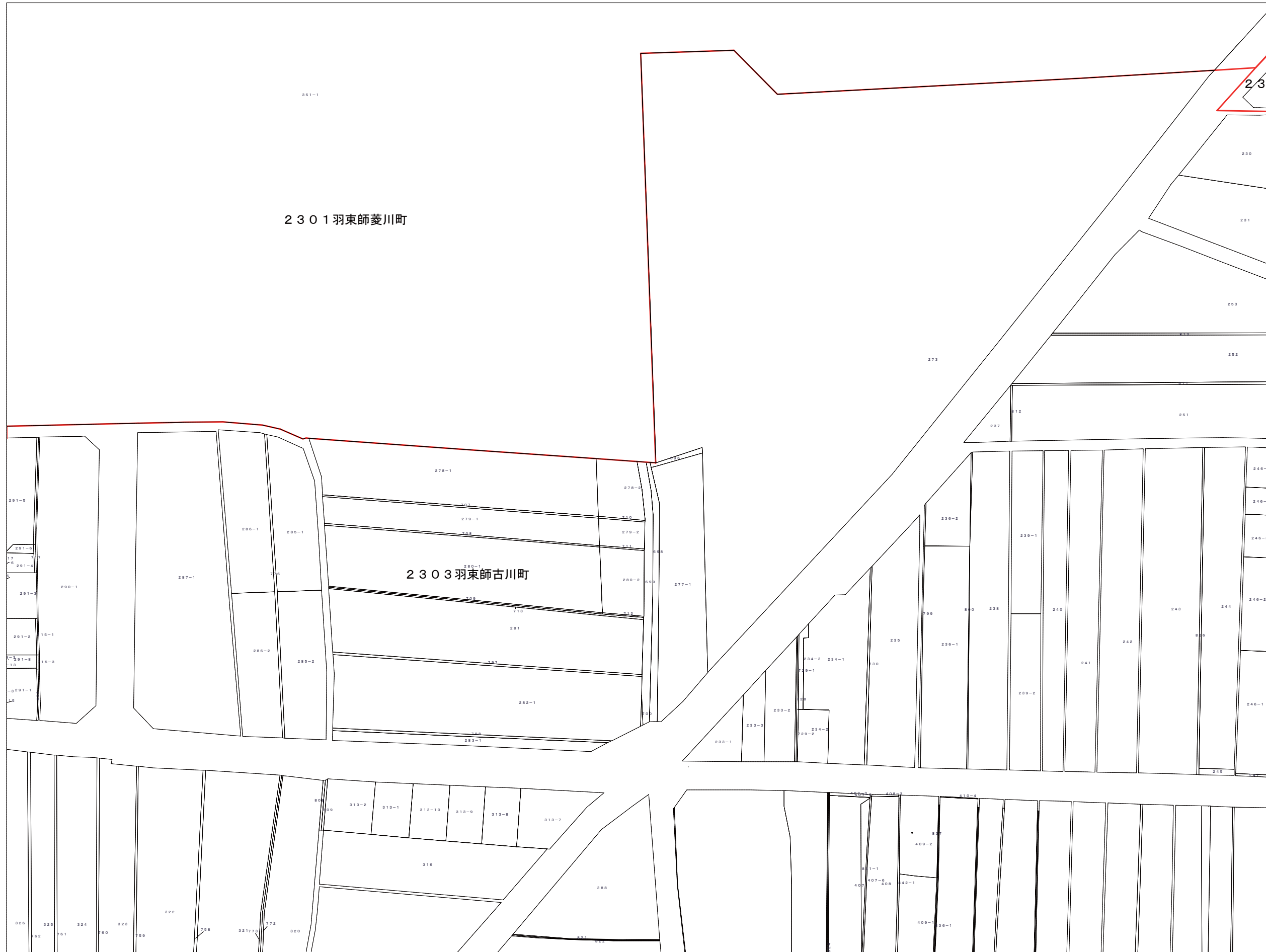


この図面は課税のために作成した図面です。権利関係等の根拠になるものではありません。






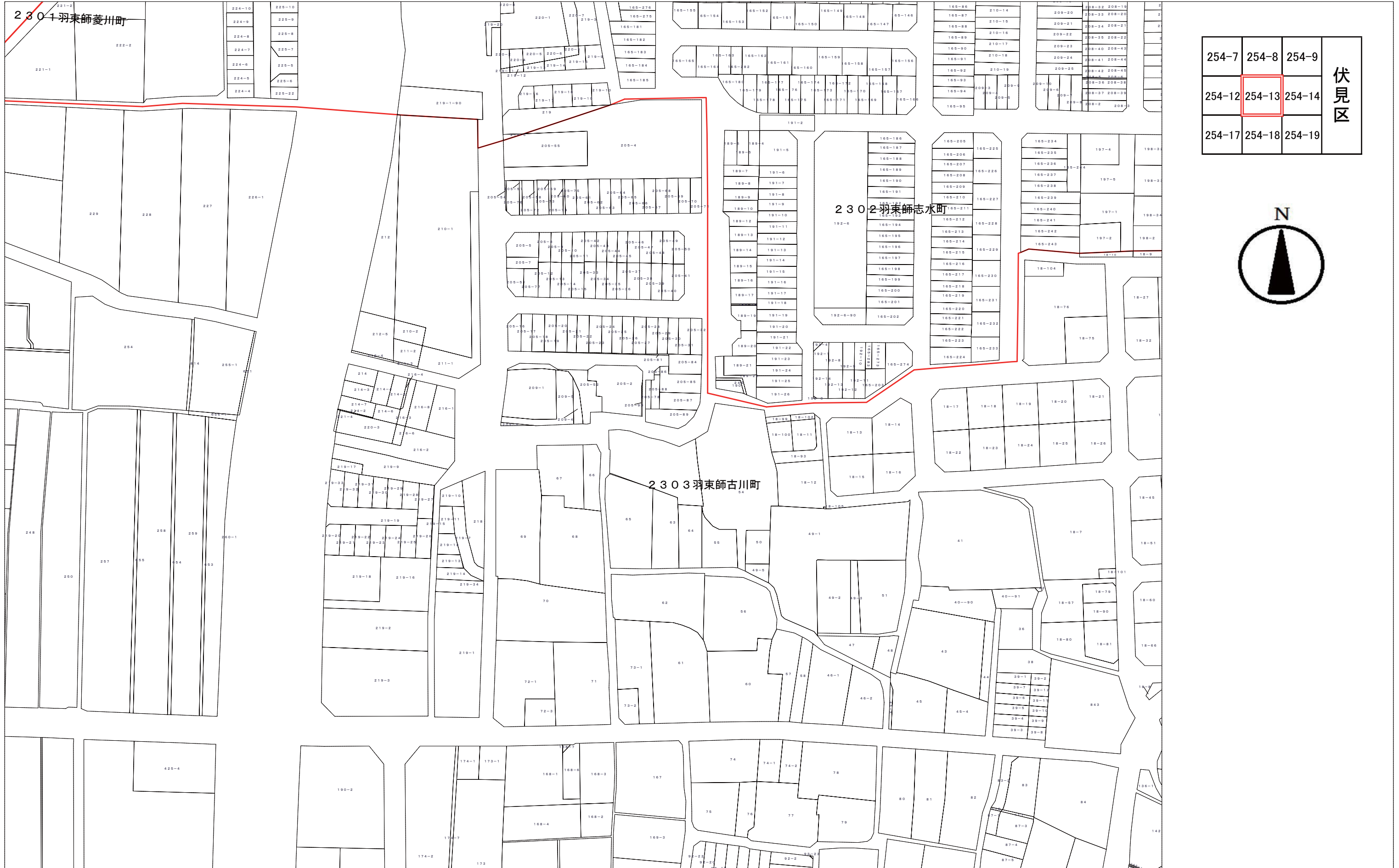
この図面は課税のために作成した図面です。権利関係等の根拠になるものではありません。



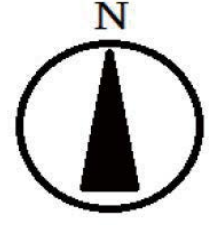
254-6	254-7	254-8	伏見区
254-11	254-12	254-13	
254-16	254-17	254-18	



この図面は課税のために作成した図面です。権利関係等の根拠になるものではありません。




254-7	254-8	254-9	伏見区
254-12	254-13	254-14	
254-17	254-18	254-19	



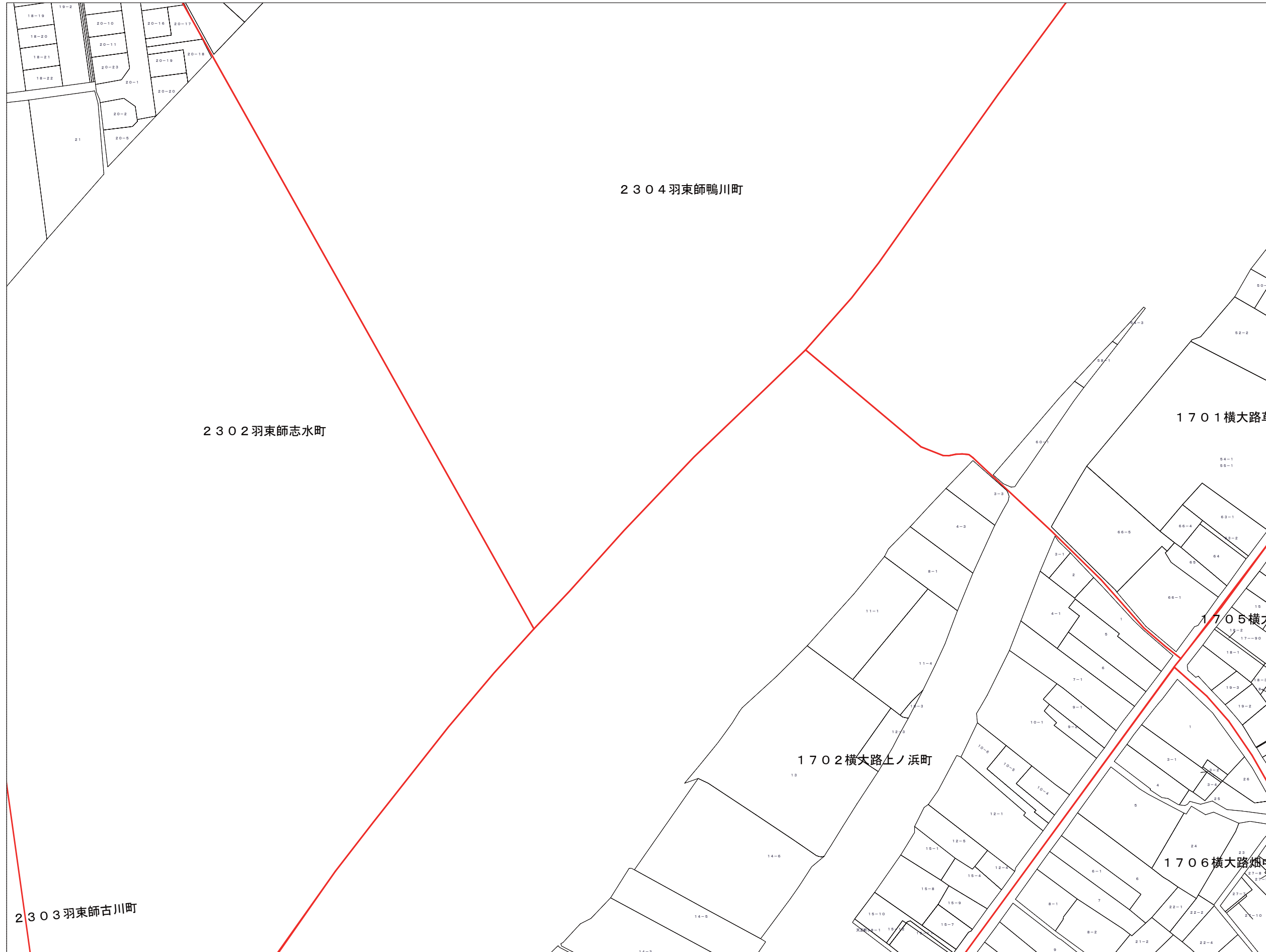
この図面は課税のために作成した図面です。権利関係等の根拠になるものではありません。




254-8	254-9	254-10	伏見区
254-13	254-14	254-15	
254-18	254-19	254-20	



この図面は課税のために作成した図面です。権利関係等の根拠になるものではありません。



254-9	254-10	255-6	伏見区
254-14	254-15	255-11	
254-19	254-20	255-16	




この図面は課税のために作成した図面です。権利関係等の根拠になるものではありません。



この図面は課税のために作成した図面です。権利関係等の根拠になるものではありません。




254-11	254-12	254-13	伏見区
254-16	254-17	254-18	
254-21	254-22	254-23	



この図面は課税のために作成した図面です。権利関係等の根拠になるものではありません。

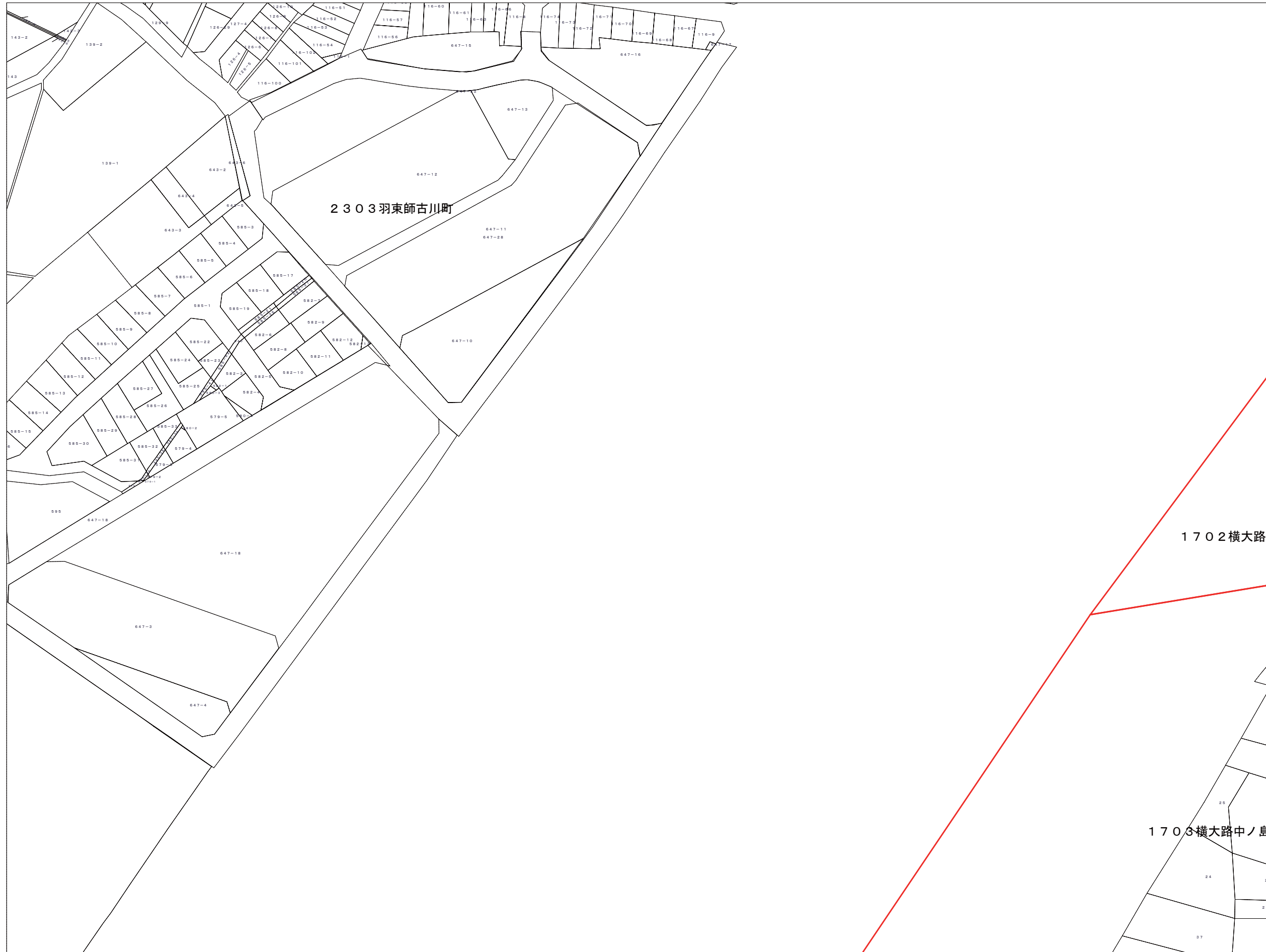


254-12	254-13	254-14	伏見区
254-17	254-18	254-19	
254-22	254-23	254-24	




この図面は課税のために作成した図面です。権利関係等の根拠になるものではありません。






254-13	254-14	254-15	伏見区
254-18	254-19	254-20	
254-23	254-24	254-25	



この図面は課税のために作成した図面です。権利関係等の根拠になるものではありません。

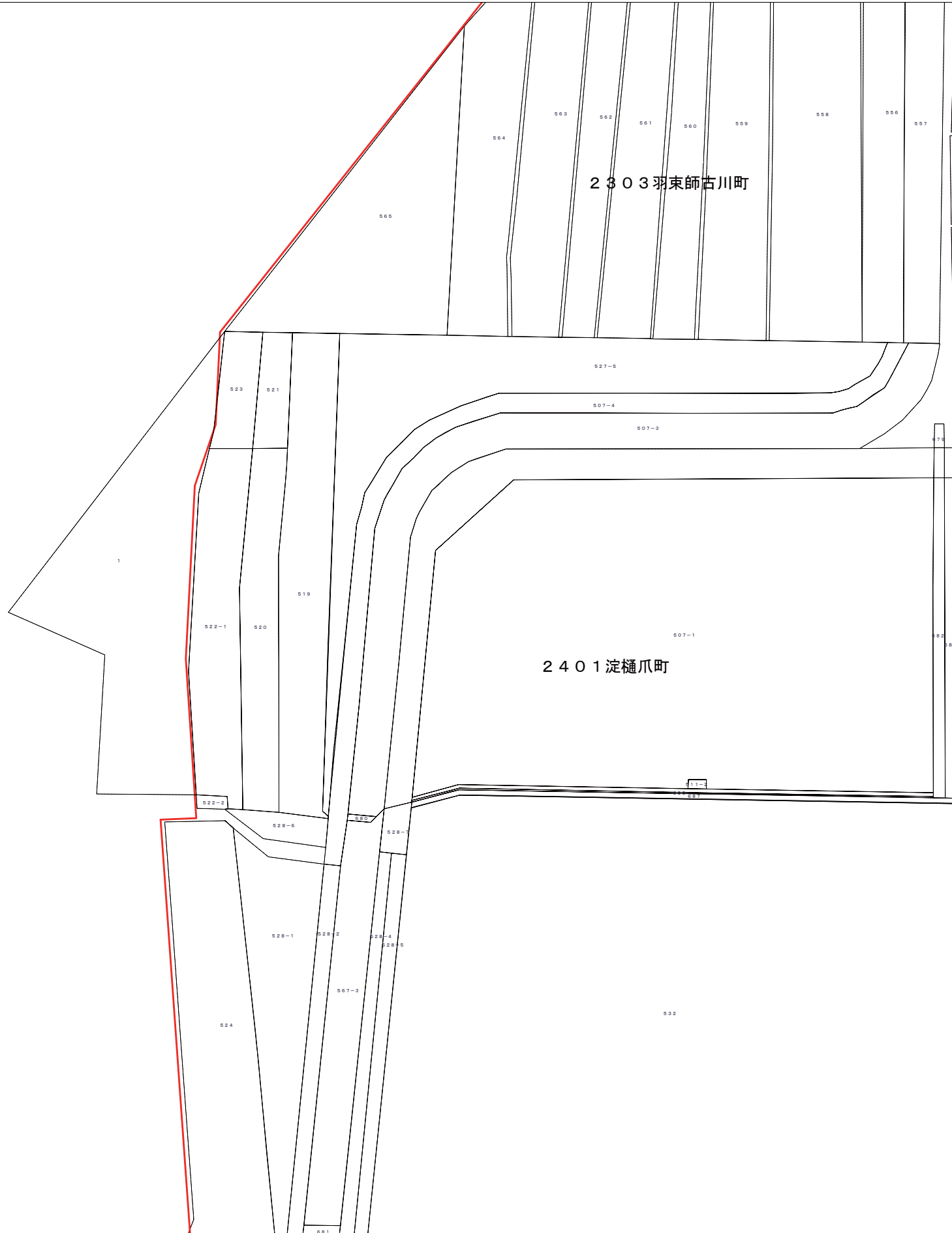



254-14	254-15	255-11	伏見区
254-19	254-20	255-16	
254-24	254-25	255-21	



この図面は課税のために作成した図面です。権利関係等の根拠になるものではありません。

254-16	254-17	伏見区
254-21	254-22	
262-1	262-2	




この図面は課税のために作成した図面です。権利関係等の根拠になるものではありません。



この図面は課税のために作成した図面です。権利関係等の根拠になるものではありません。



254-17	254-18	254-19	伏見区
254-22	254-23	254-24	
262-2	262-3	262-4	



この図面は課税のために作成した図面です。権利関係等の根拠になるものではありません。


2303 羽束師古川町

1703 横大路中ノ島町

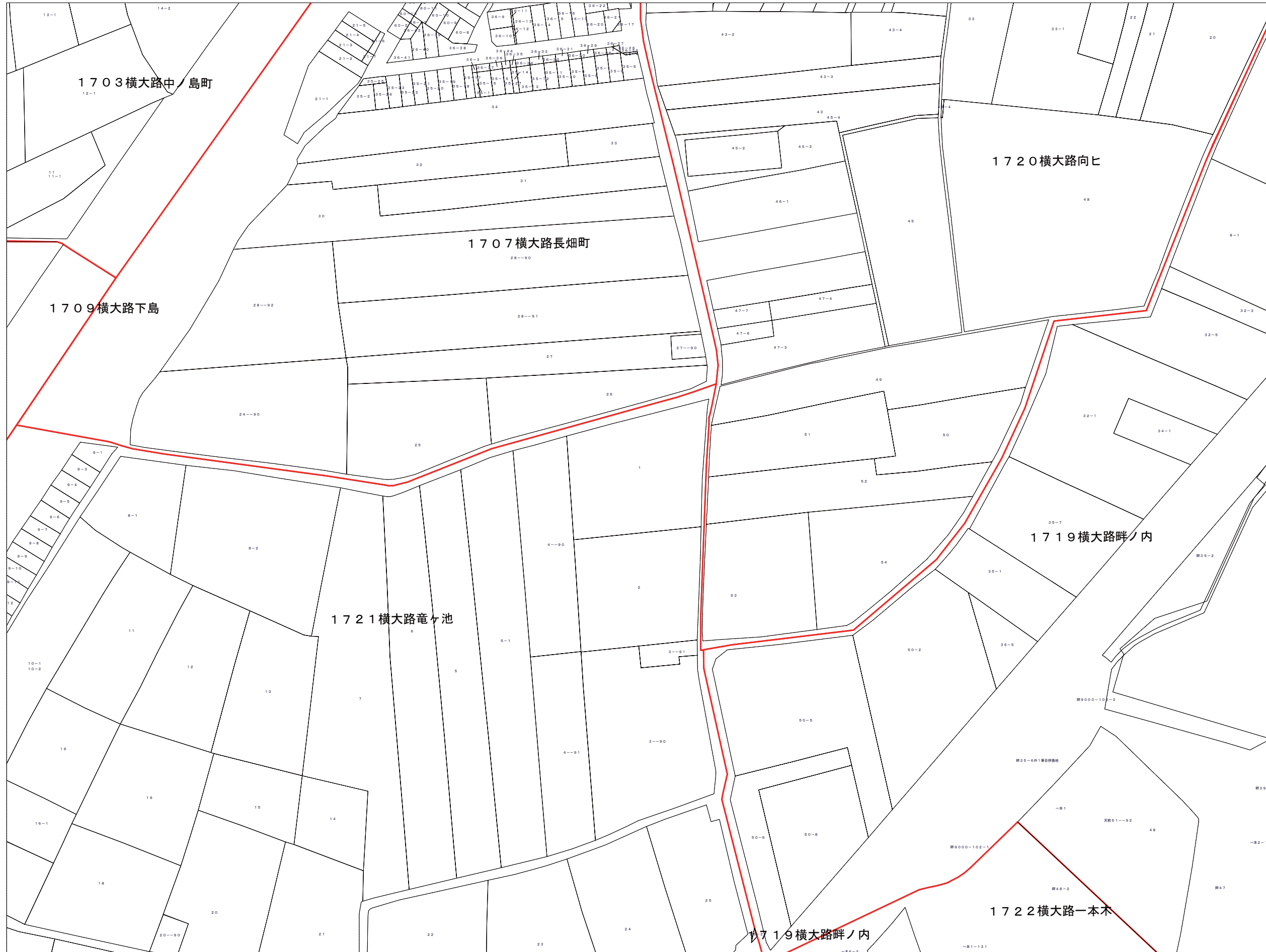
1709 横大路下島

1721 横大路電ヶ辻


254-18	254-19	254-20	伏見区
254-23	254-24	254-25	
262-3	262-4	262-5	



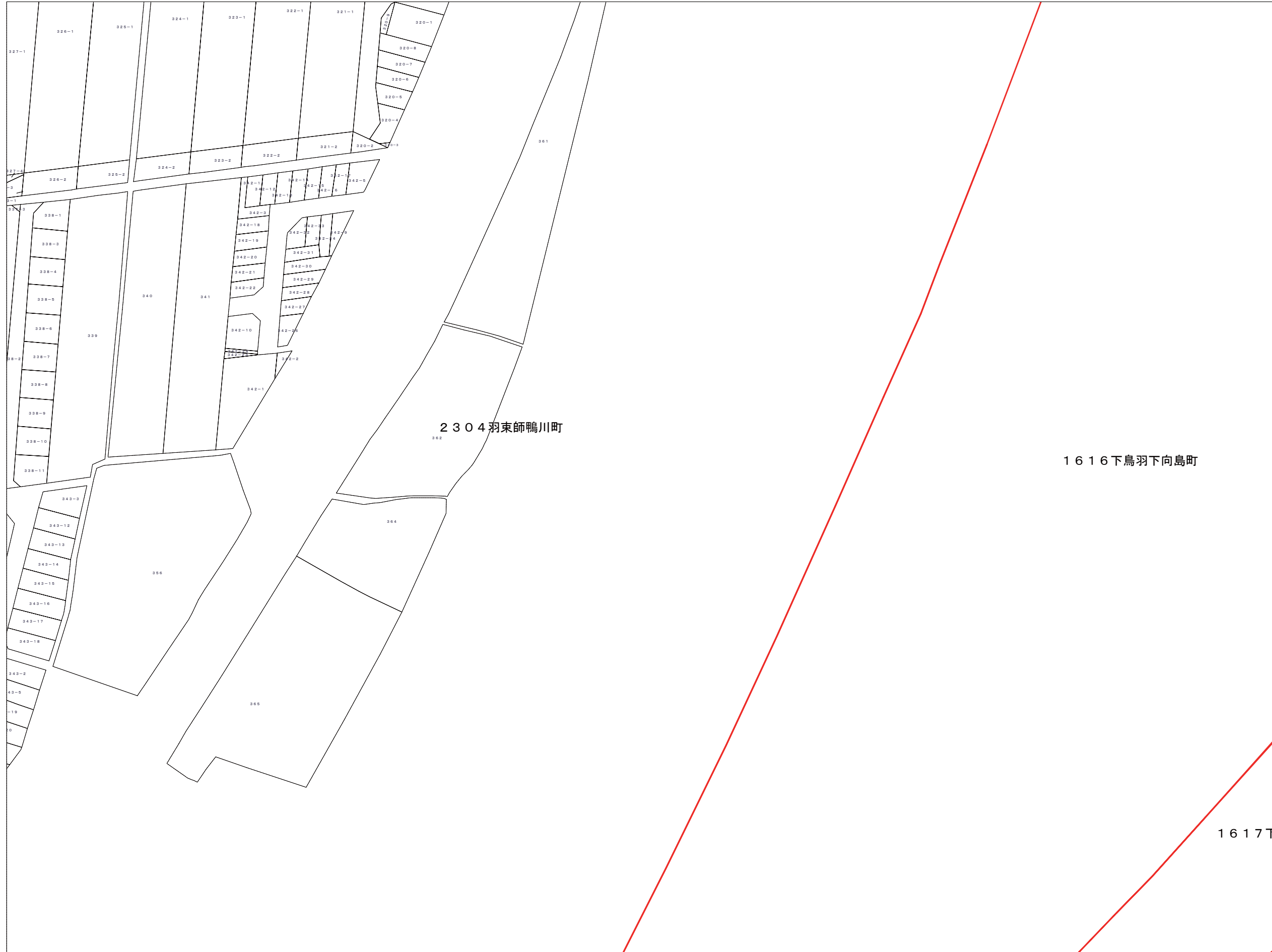
この図面は課税のために作成した図面です。権利関係等の根拠になるものではありません。




254-19	254-20	255-16	伏見区
254-24	254-25	255-21	
262-4	262-5	263-1	



この図面は課税のために作成した図面です。権利関係等の根拠になるものではありません。



242-25	243-21	243-22	伏見区
254-5	255-1	255-2	
254-10	255-6	255-7	



この図面は課税のために作成した図面です。権利関係等の根拠になるものではありません。






243-21	243-22	243-23	伏見区
255-1	255-2	255-3	
255-6	255-7	255-8	



この図面は課税のために作成した図面です。権利関係等の根拠になるものではありません。




243-22	243-23	243-24	伏見区
255-2	255-3	255-4	
255-7	255-8	255-9	



この図面は課税のために作成した図面です。権利関係等の根拠になるものではありません。



243-23	243-24	243-25	伏見区
255-3	255-4	255-5	
255-8	255-9	255-10	

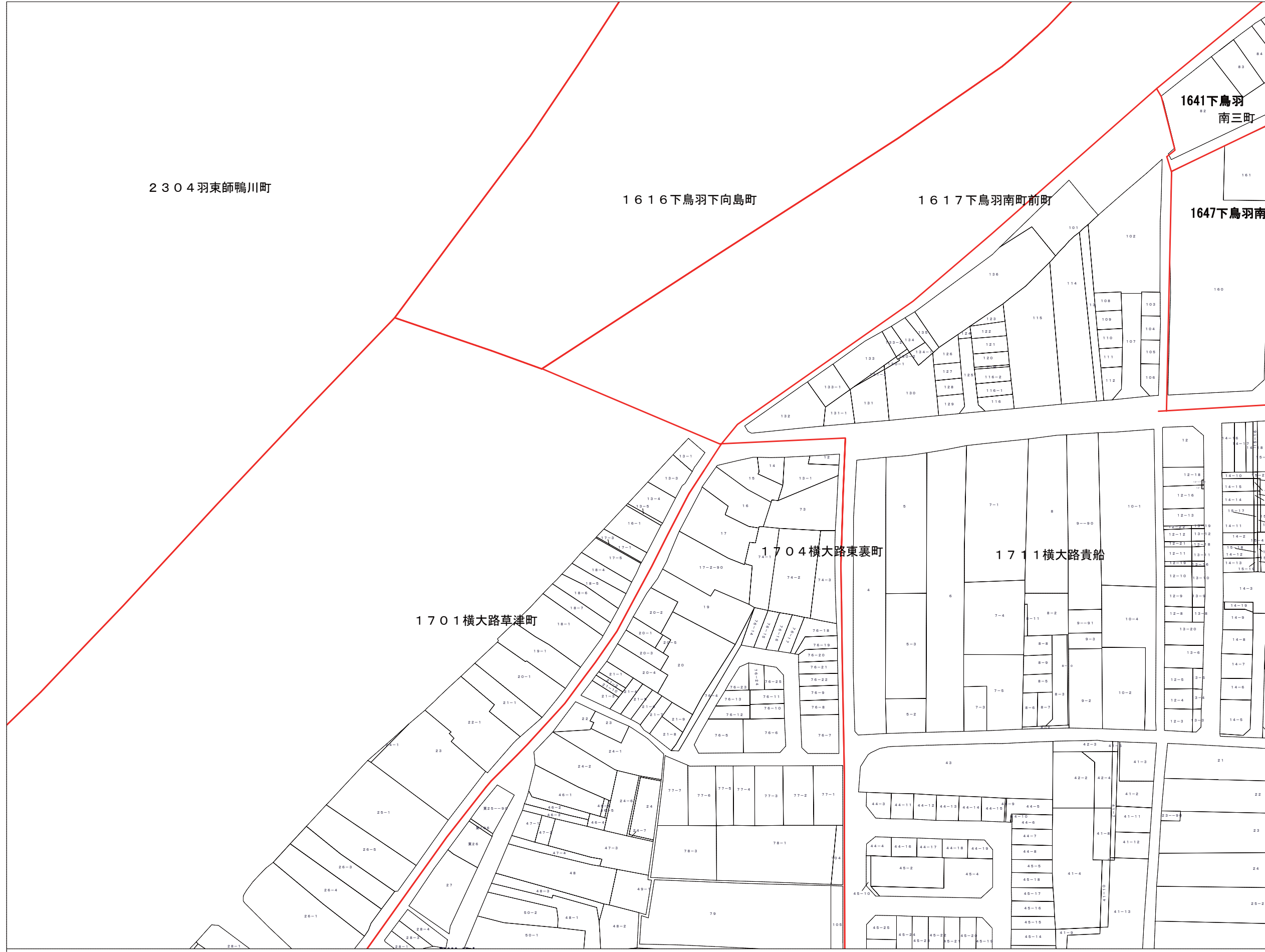





243-24	243-25	244-21	伏見区
255-4	255-5	256-1	
255-9	255-10	256-6	



この図面は課税のために作成した図面です。権利関係等の根拠になるものではありません。



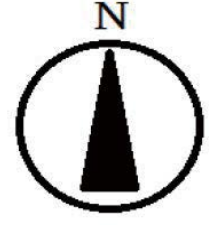
254-5	255-1	255-2	伏見区
254-10	255-6	255-7	
254-15	255-11	255-12	



この図面は課税のために作成した図面です。権利関係等の根拠になるものではありません。



255-1	255-2	255-3	伏見区
255-6	255-7	255-8	
255-11	255-12	255-13	



この図面は課税のために作成した図面です。権利関係等の根拠になるものではありません。




255-2	255-3	255-4	伏見区
255-7	255-8	255-9	
255-12	255-13	255-14	



この図面は課税のために作成した図面です。権利関係等の根拠になるものではありません。

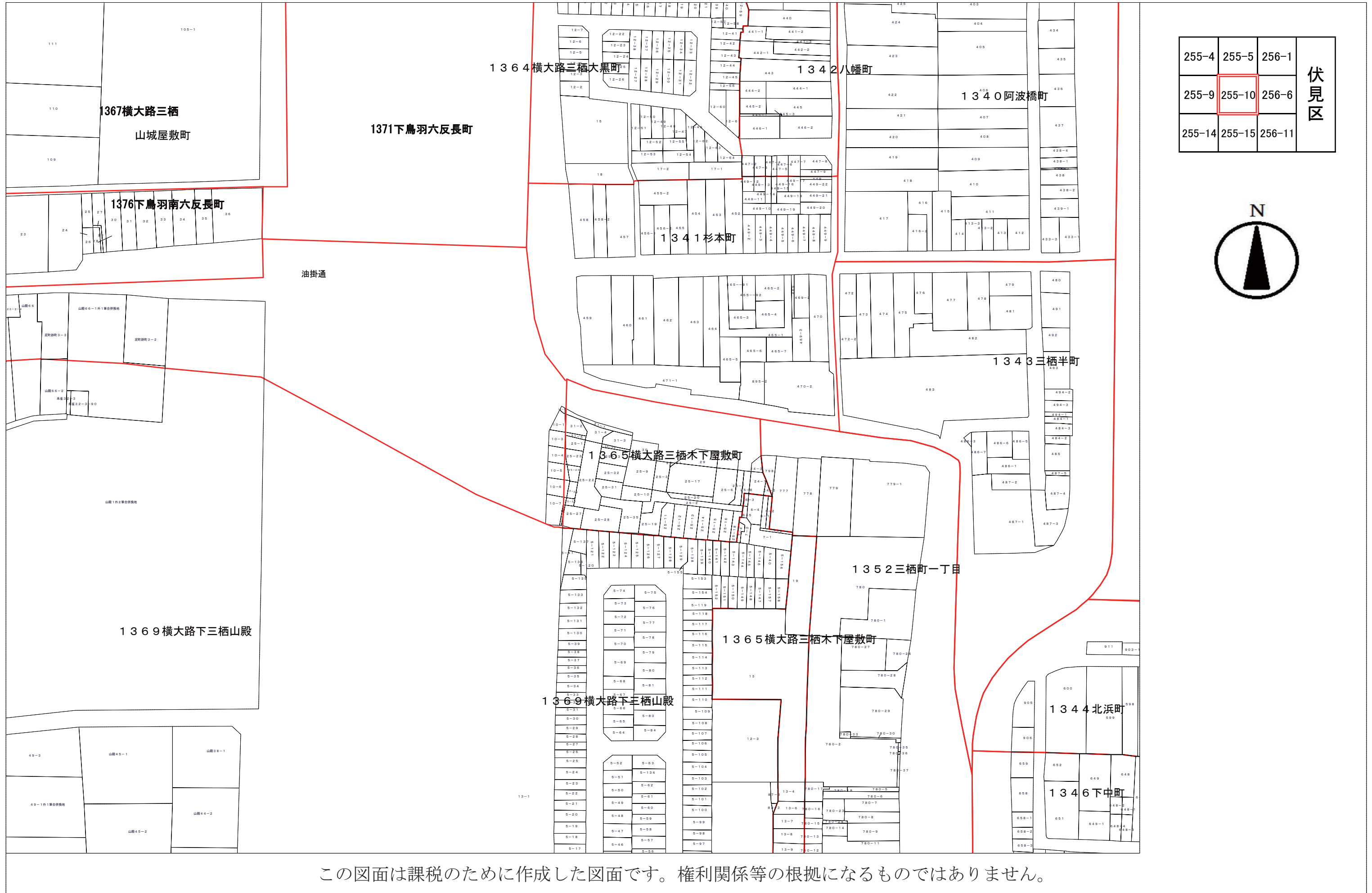


255-3	255-4	255-5	伏見区
255-8	255-9	255-10	
255-13	255-14	255-15	

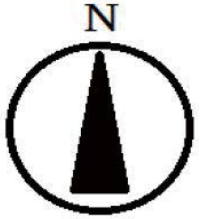


この図面は課税のために作成した図面です。権利関係等の根拠になるものではありません。

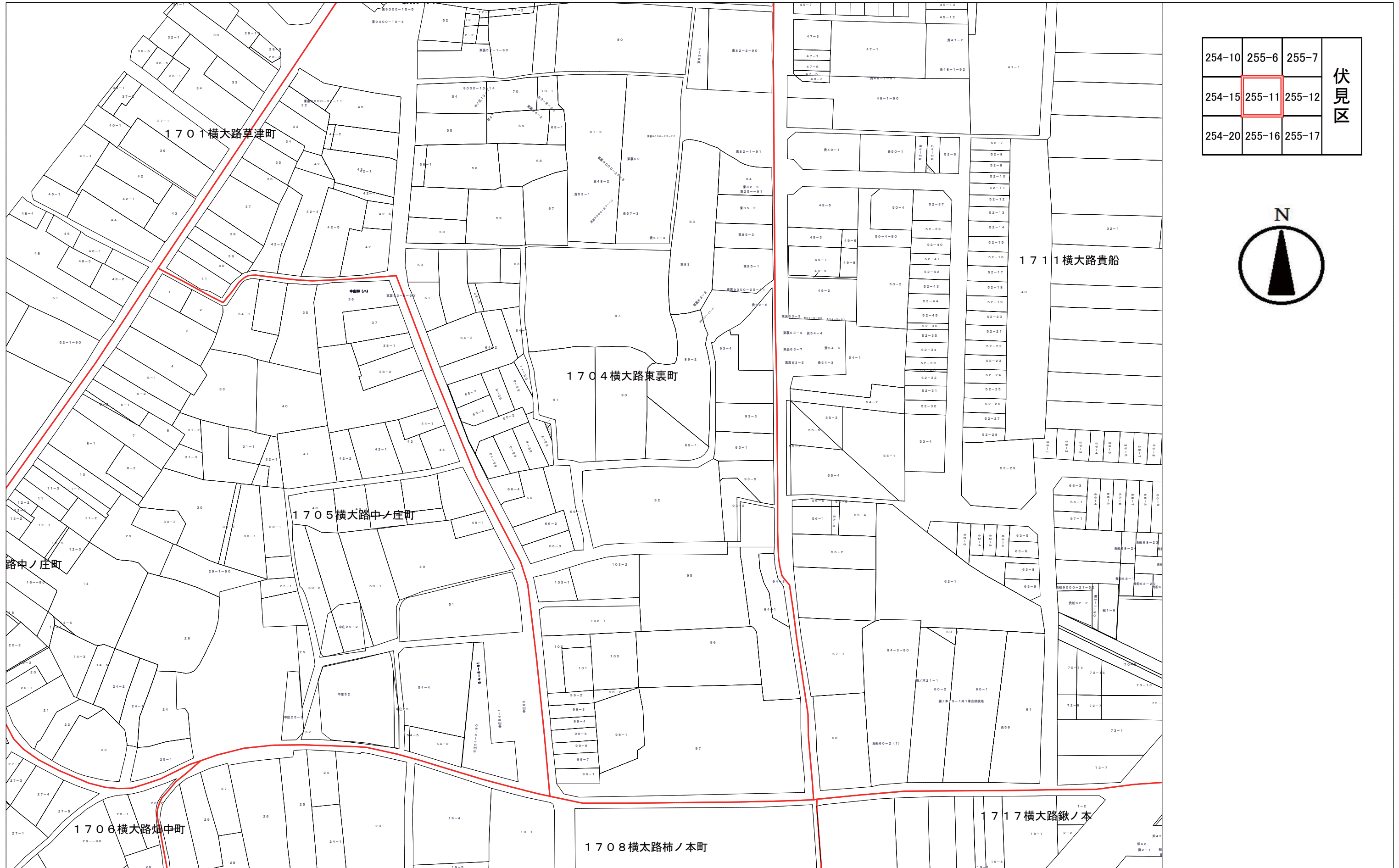




255-4	255-5	256-1	伏見区
255-9	255-10	256-6	
255-14	255-15	256-11	



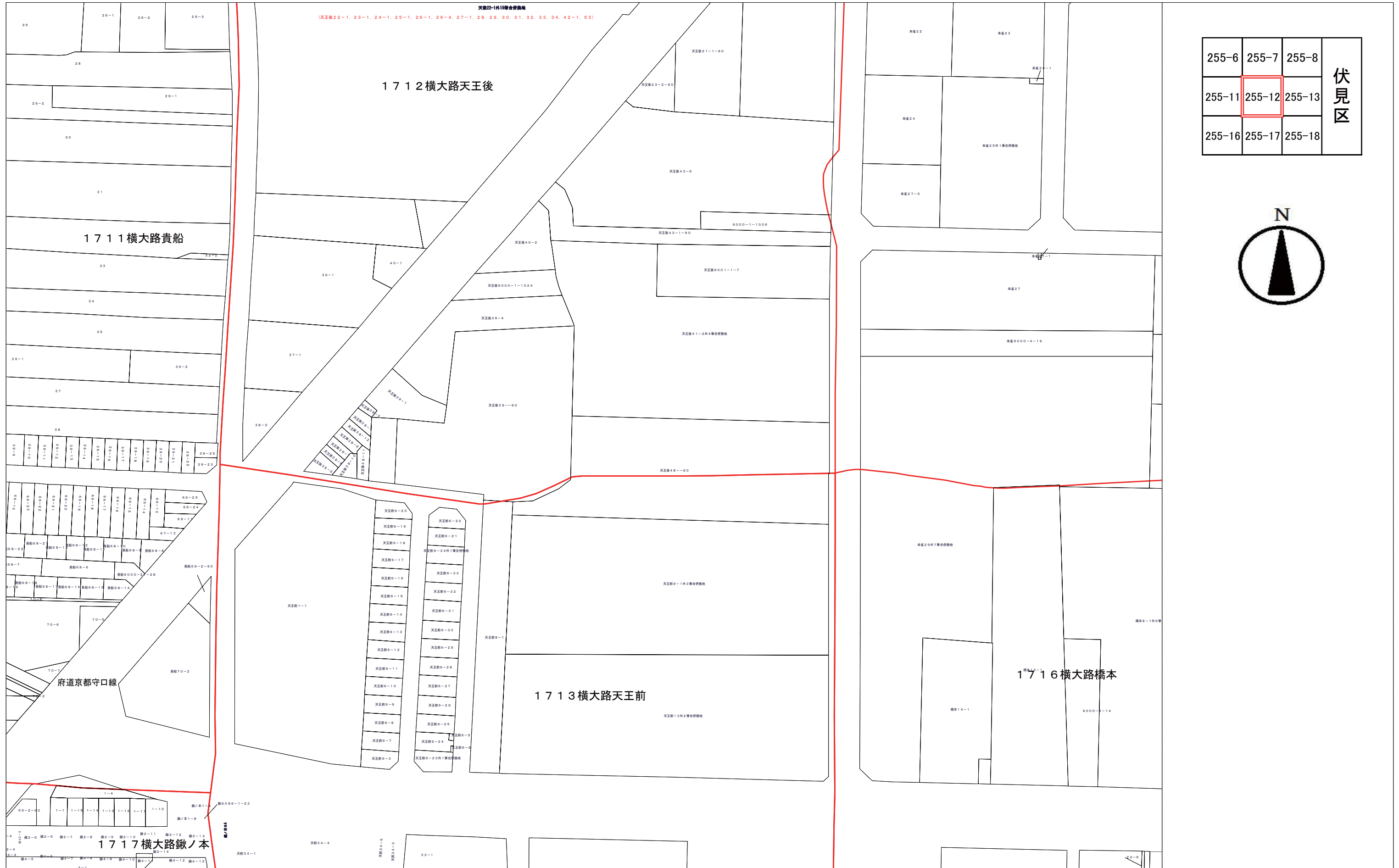
この図面は課税のために作成した図面です。権利関係等の根拠になるものではありません。



254-10	255-6	255-7	伏見区
254-15	255-11	255-12	
254-20	255-16	255-17	



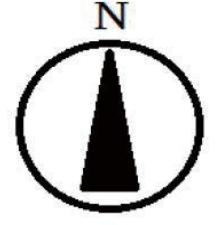
この図面は課税のために作成した図面です。権利関係等の根拠になるものではありません。



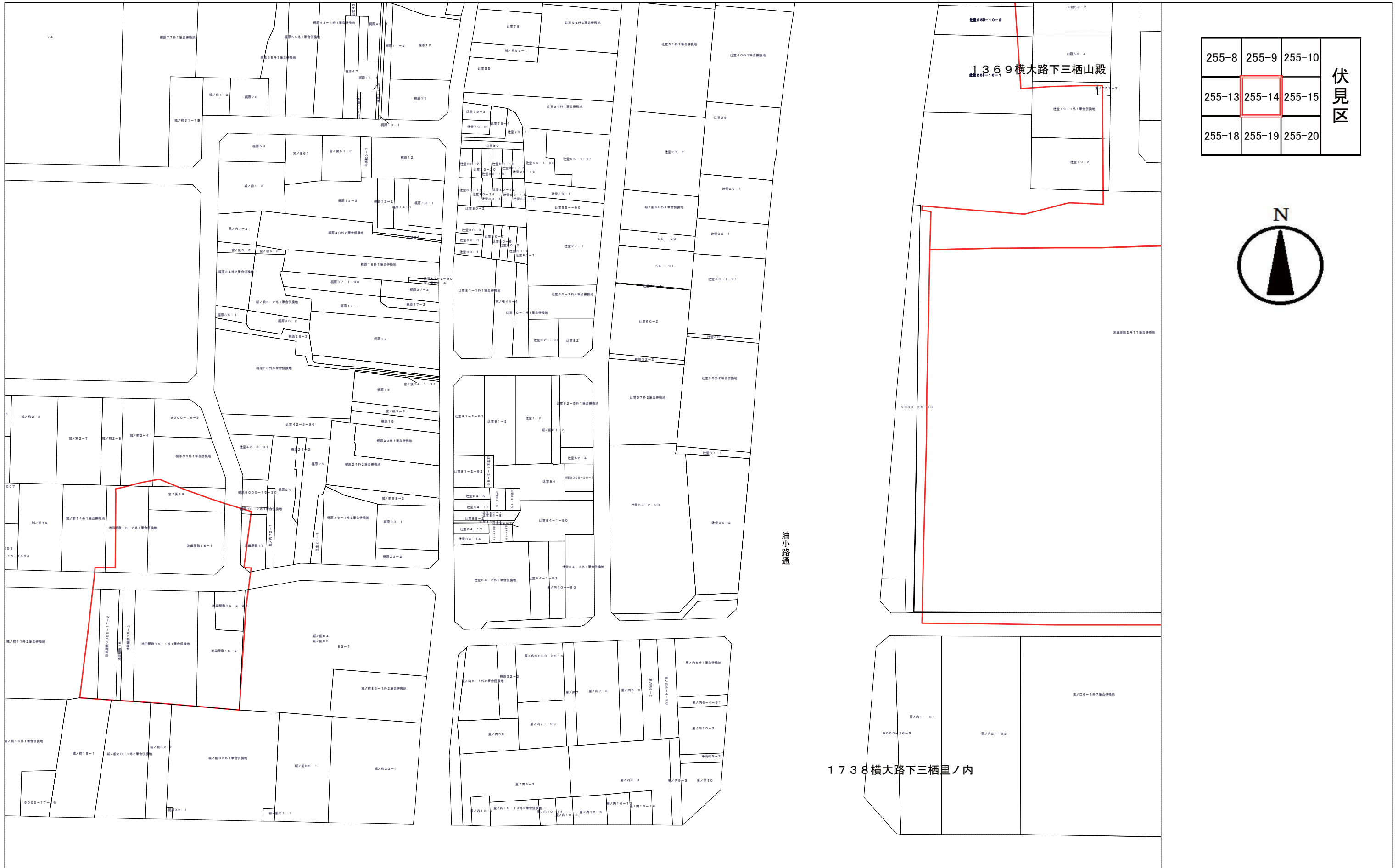
この図面は課税のために作成した図面です。権利関係等の根拠になるものではありません。



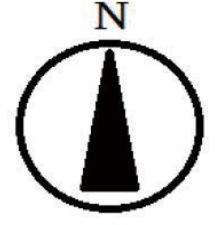
255-7	255-8	255-9	伏見区
255-12	255-13	255-14	
255-17	255-18	255-19	



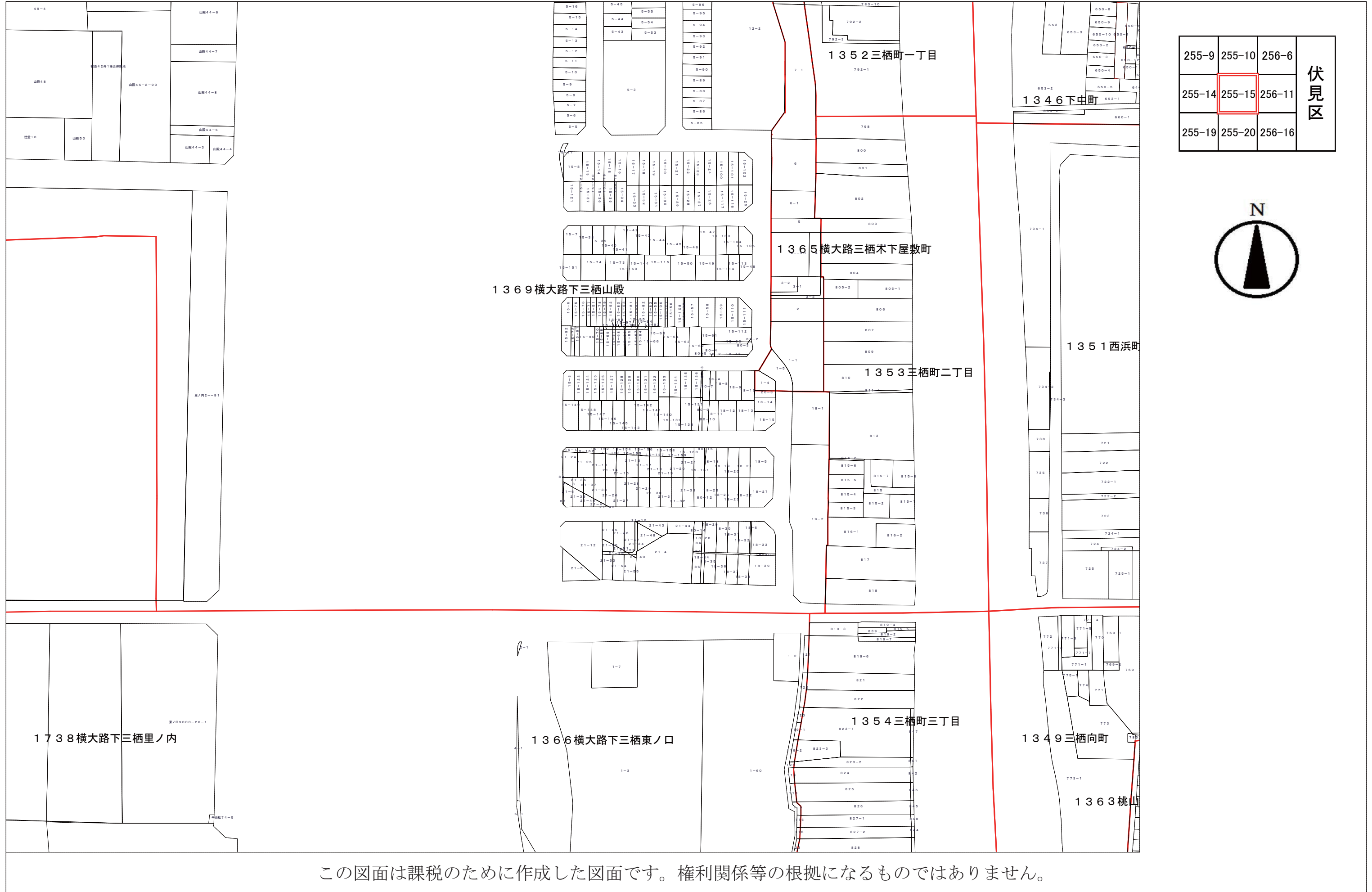
この図面は課税のために作成した図面です。権利関係等の根拠になるものではありません。




255-8	255-9	255-10	伏見区
255-13	255-14	255-15	
255-18	255-19	255-20	

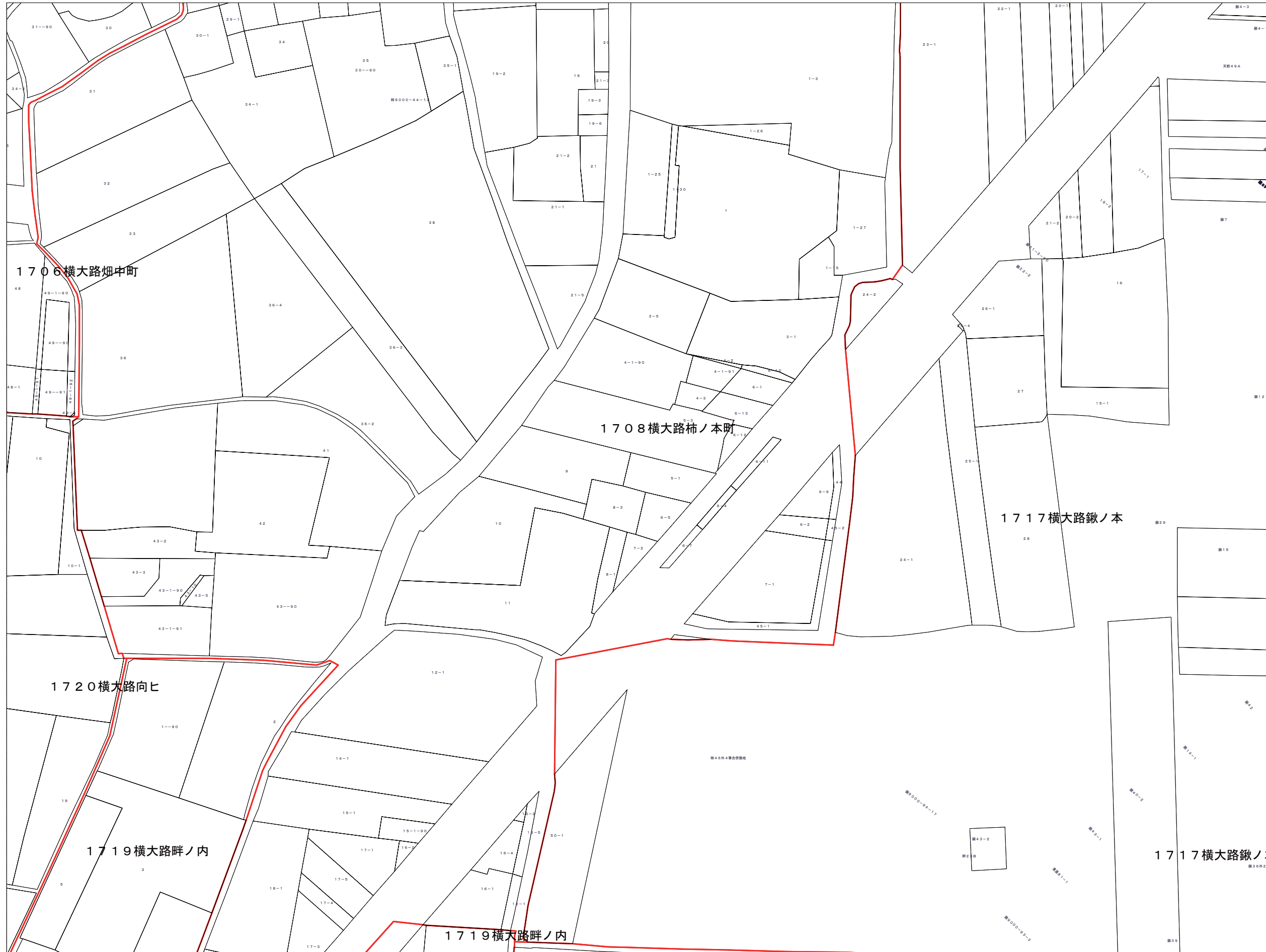


この図面は課税のために作成した図面です。権利関係等の根拠になるものではありません。




255-9	255-10	255-6	伏見区
255-14	255-15	255-11	
255-19	255-20	255-16	

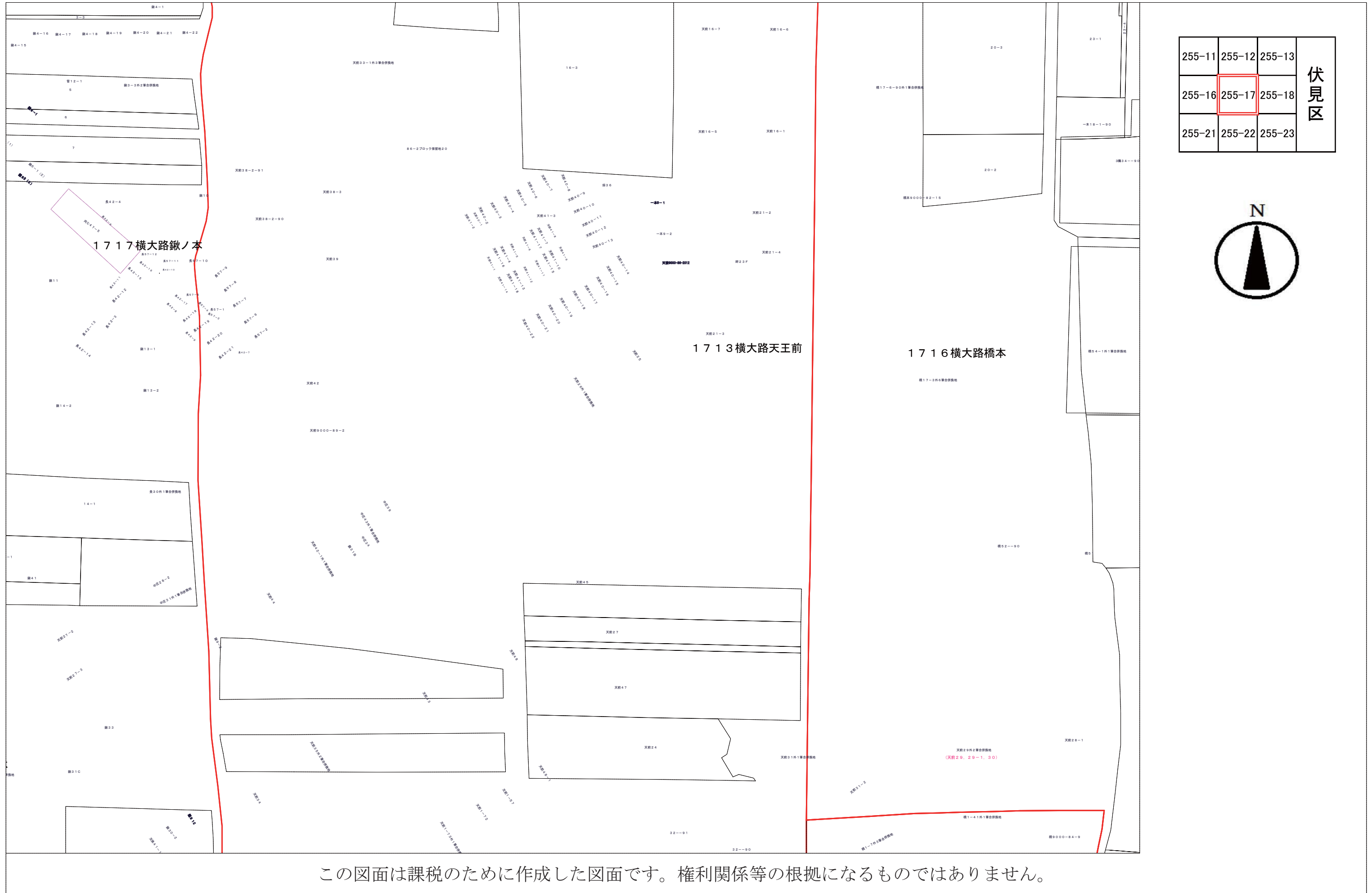





254-15	255-11	255-12	伏見区
254-20	255-16	255-17	
254-25	255-21	255-22	



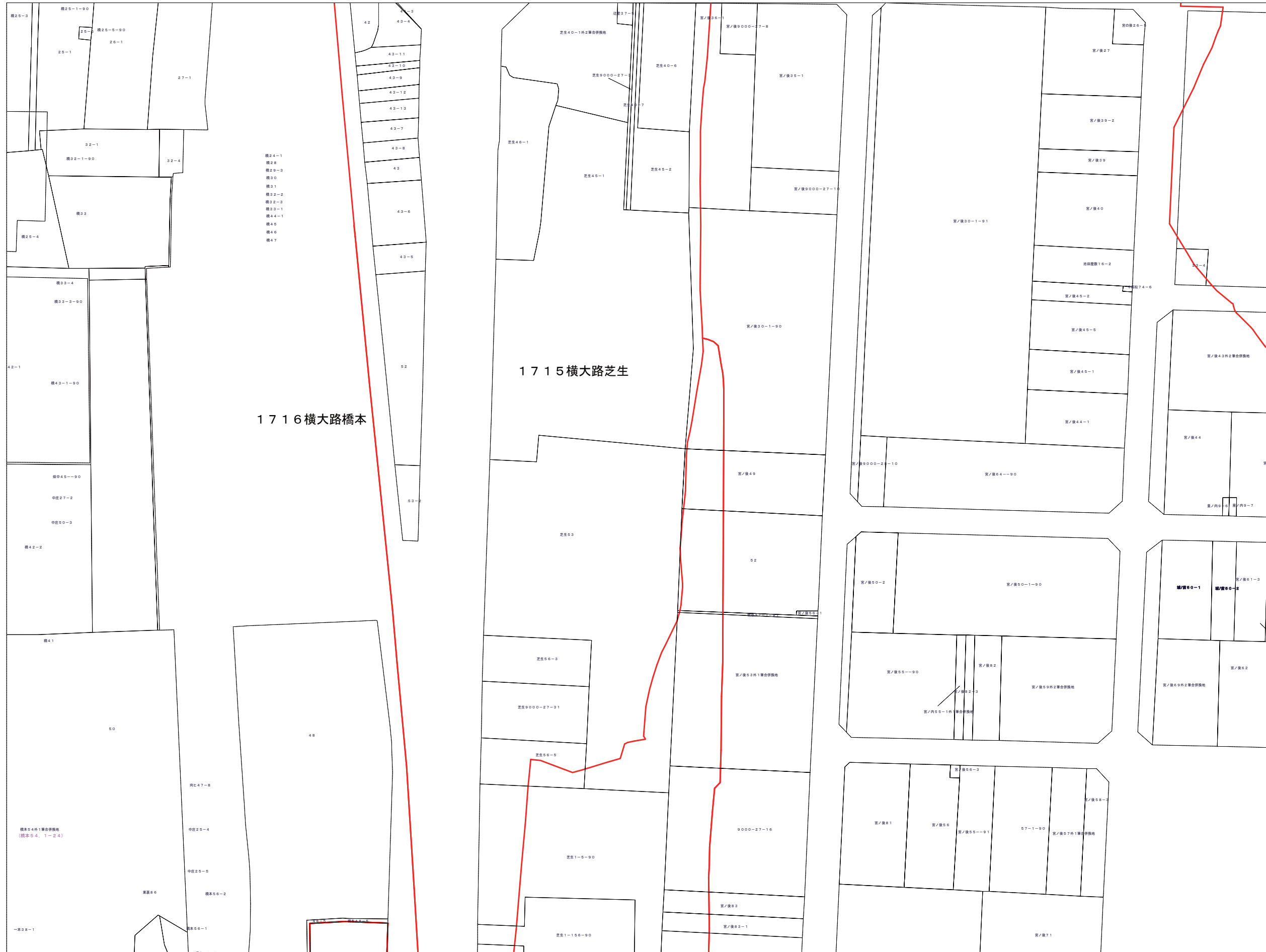
この図面は課税のために作成した図面です。権利関係等の根拠になるものではありません。




255-11	255-12	255-13	伏見区
255-16	255-17	255-18	
255-21	255-22	255-23	







255-12	255-13	255-14	伏見区
255-17	255-18	255-19	
255-22	255-23	255-24	



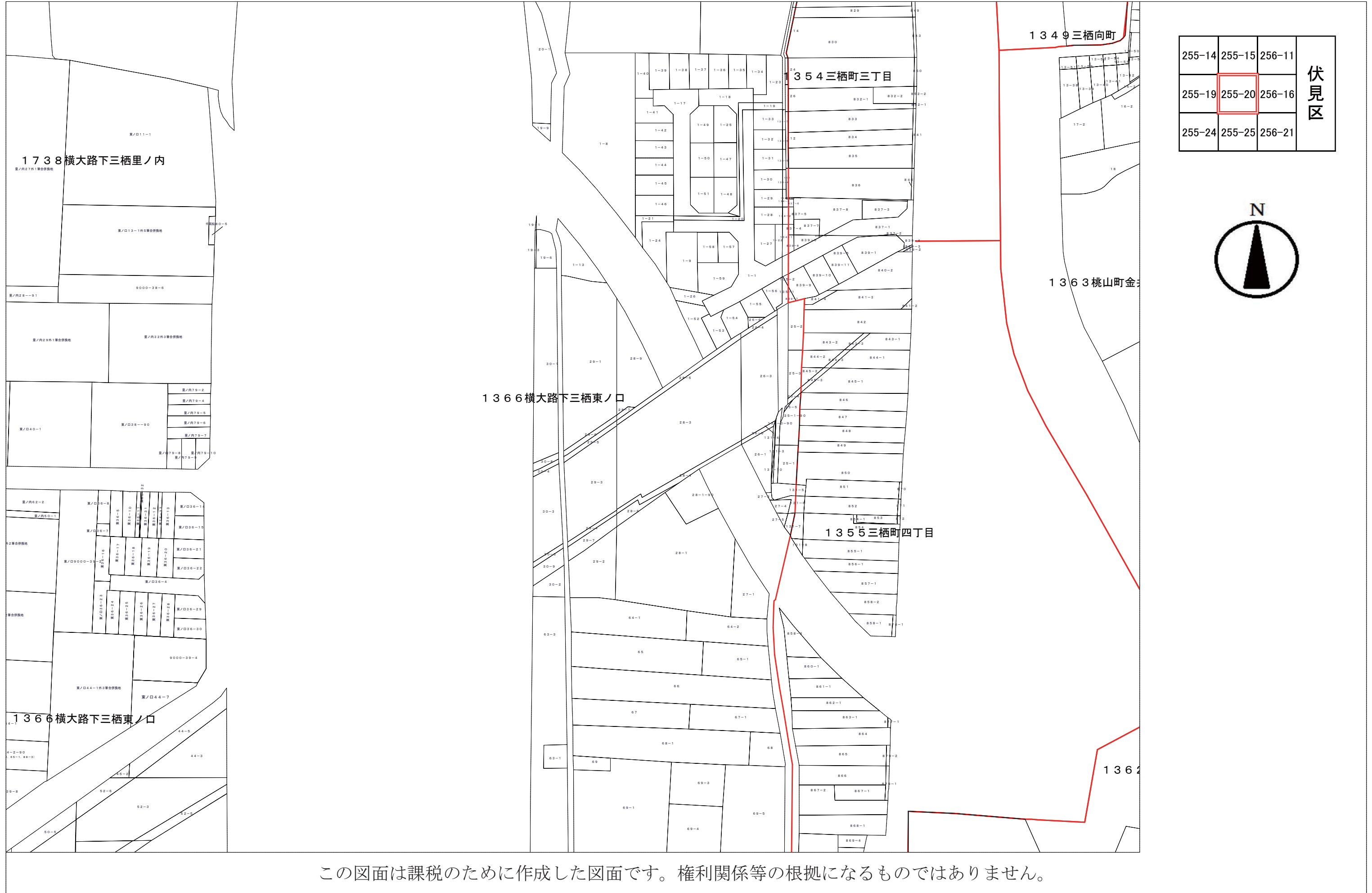
この図面は課税のために作成した図面です。権利関係等の根拠になるものではありません。



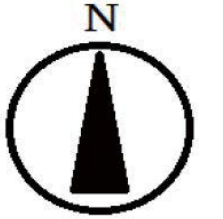
255-13	255-14	255-15	伏見区
255-18	255-19	255-20	
255-23	255-24	255-25	



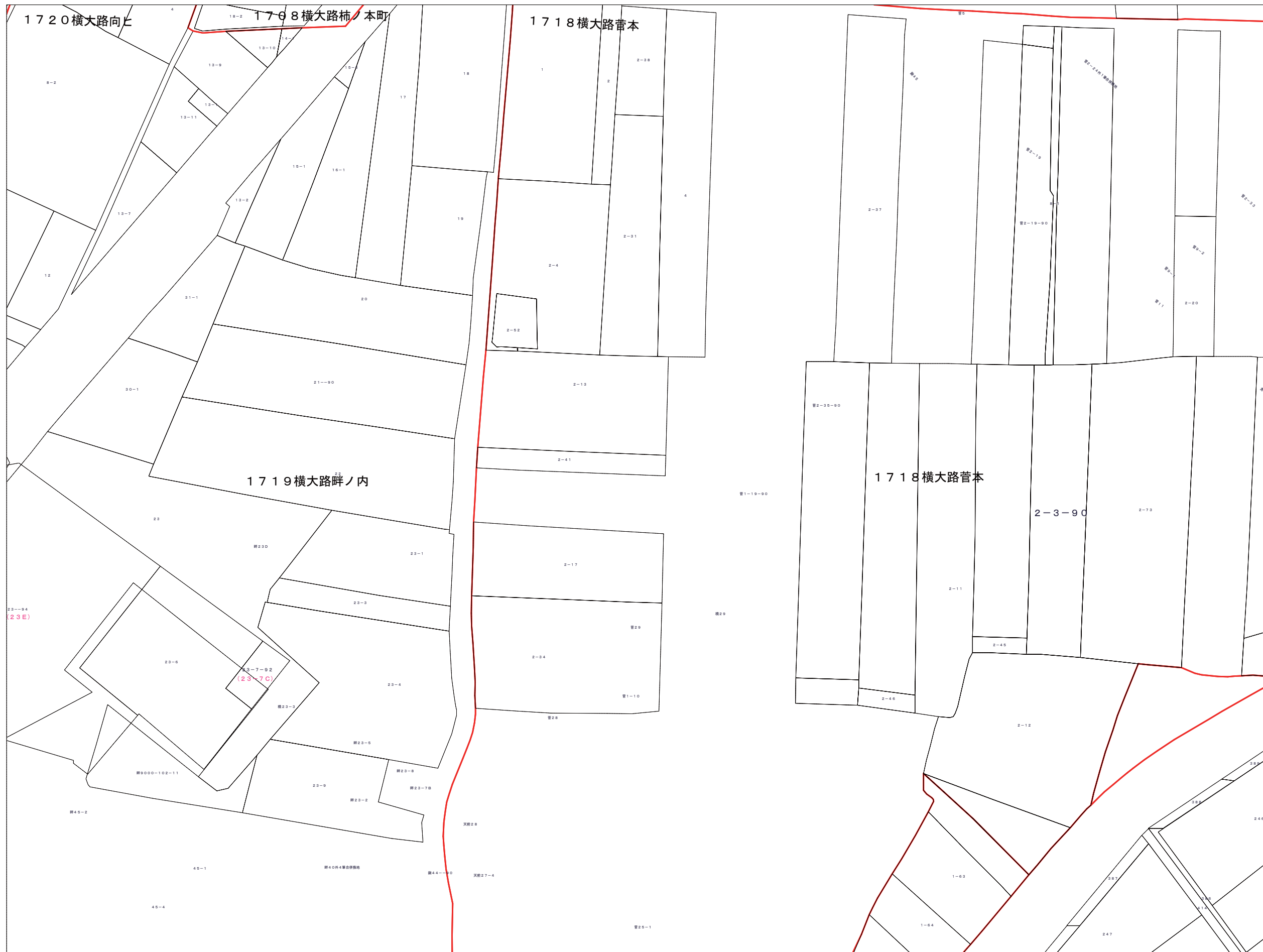
この図面は課税のために作成した図面です。権利関係等の根拠になるものではありません。



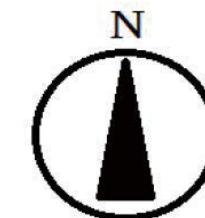
255-14	255-15	255-11	伏見区
255-19	255-20	255-16	
255-24	255-25	255-21	



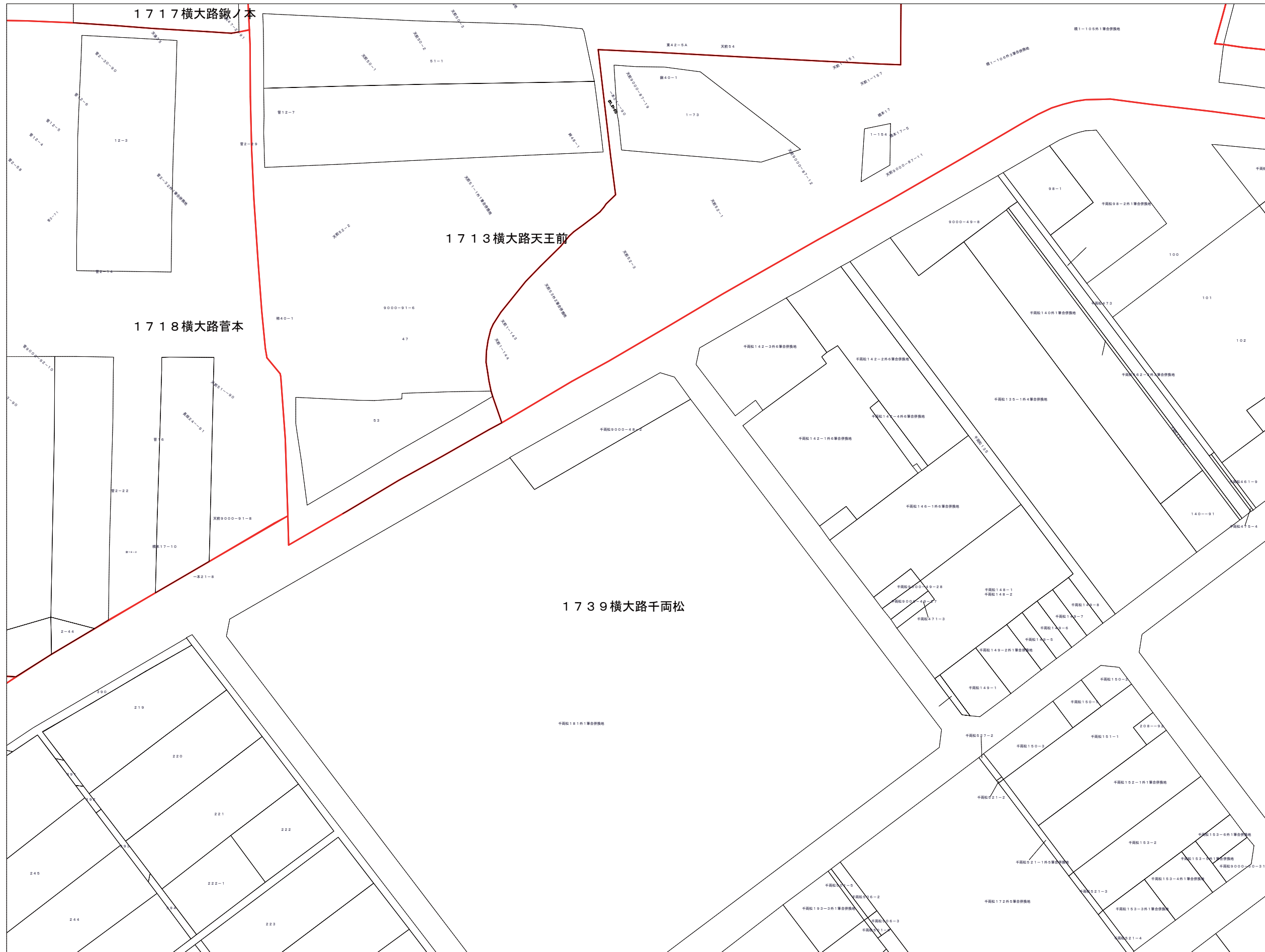
この図面は課税のために作成した図面です。権利関係等の根拠になるものではありません。




254-20	255-16	255-17	伏見区
254-25	255-21	255-22	
262-5	263-1	263-2	



この図面は課税のために作成した図面です。権利関係等の根拠になるものではありません。



255-16	255-17	255-18	伏見区
255-21	255-22	255-23	
263-1	263-2	263-3	



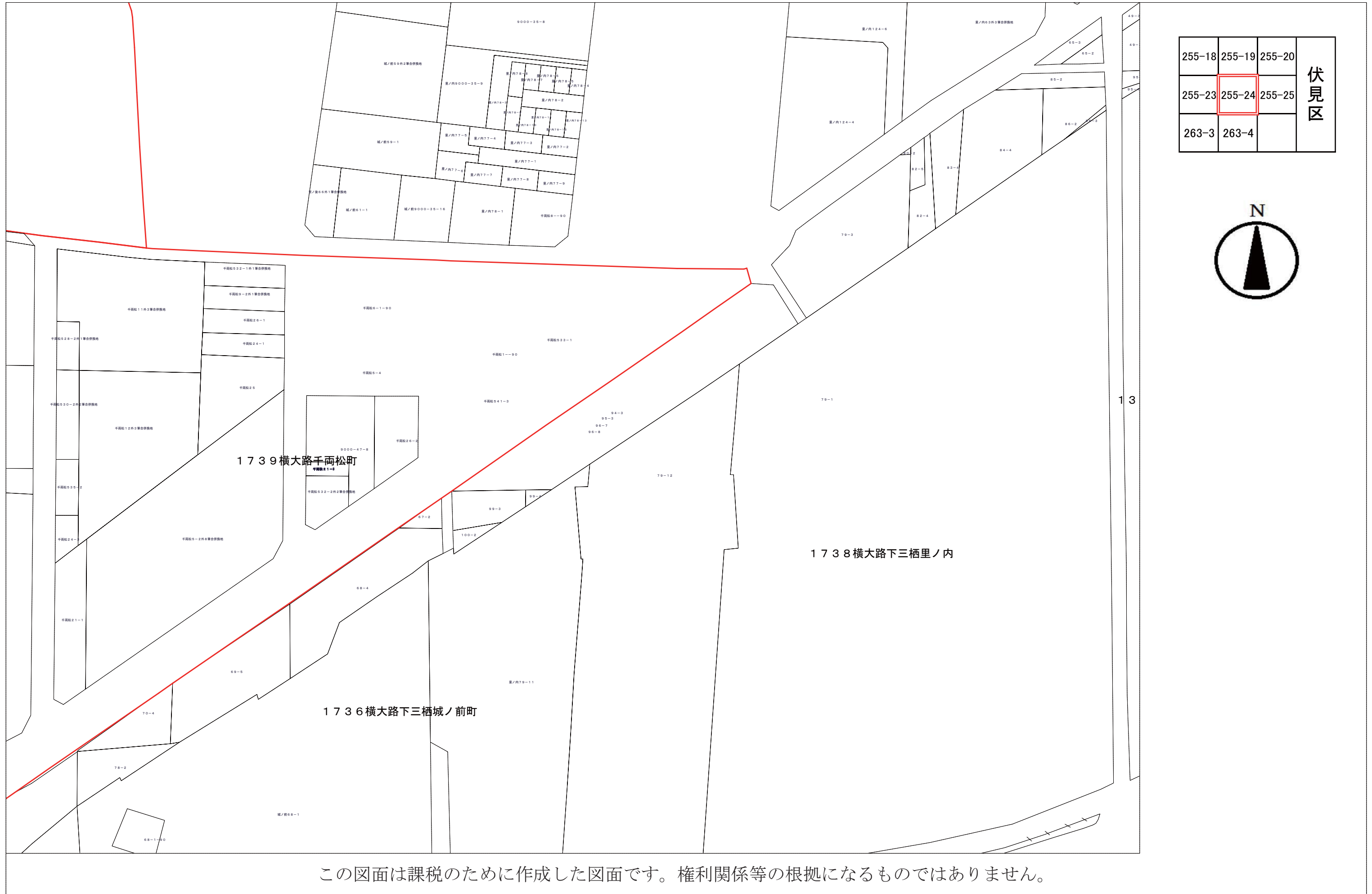
この図面は課税のために作成した図面です。権利関係等の根拠になるものではありません。




255-17	255-18	255-19	伏見区
255-22	255-23	255-24	
263-2	263-3	263-4	



この図面は課税のために作成した図面です。権利関係等の根拠になるものではありません。



255-18	255-19	255-20	伏見区
255-23	255-24	255-25	
263-3	263-4		





この図面は課税のために作成した図面です。権利関係等の根拠になるものではありません。

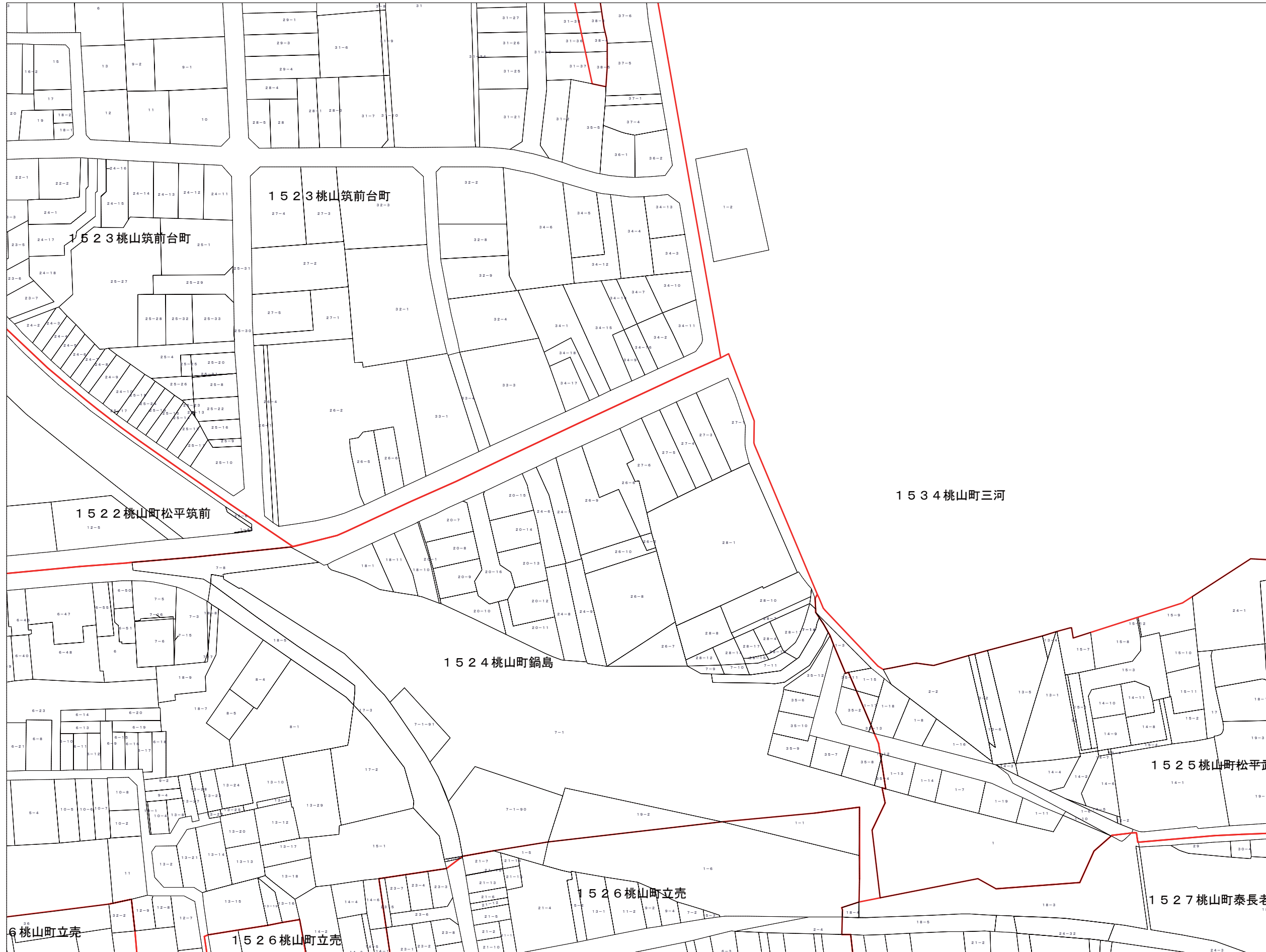





この図面は課税のために作成した図面です。権利関係等の根拠になるものではありません。








244-23	244-24	244-25	伏見区
256-3	256-4	256-5	
256-8	256-9	256-10	



この図面は課税のために作成した図面です。権利関係等の根拠になるものではありません。

244-24	244-25		伏見区
256-4	256-5		
256-9	256-10	257-6	



この図面は課税のために作成した図面です。権利関係等の根拠になるものではありません。



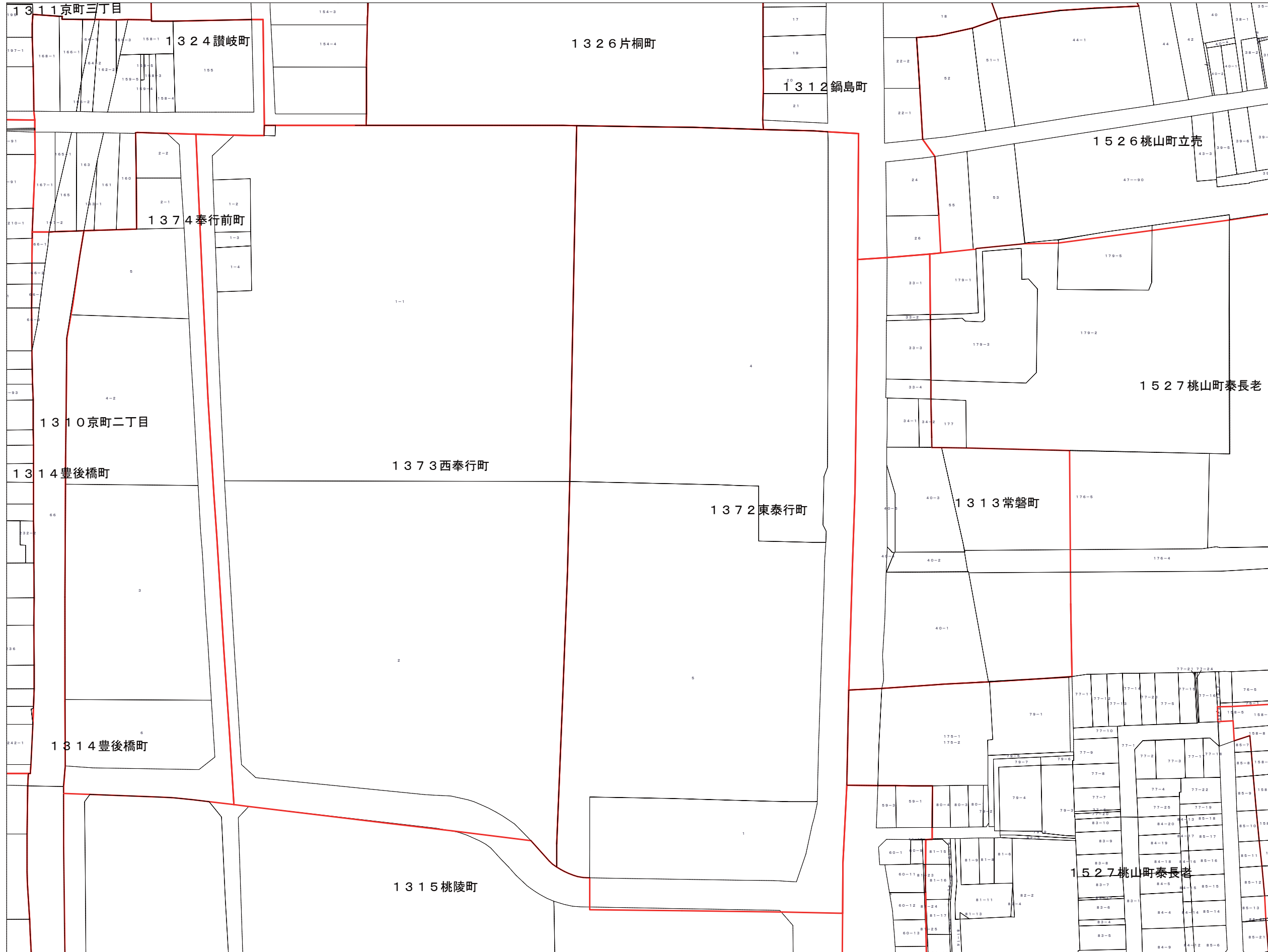
この図面は課税のために作成した図面です。権利関係等の根拠になるものではありません。




256-1	256-2	256-3	伏見区
256-6	256-7	256-8	
256-11	256-12	256-13	



この図面は課税のために作成した図面です。権利関係等の根拠になるものではありません。



256-2	256-3	256-4	伏見区
256-7	256-8	256-9	
256-12	256-13	256-14	



この図面は課税のために作成した図面です。権利関係等の根拠になるものではありません。

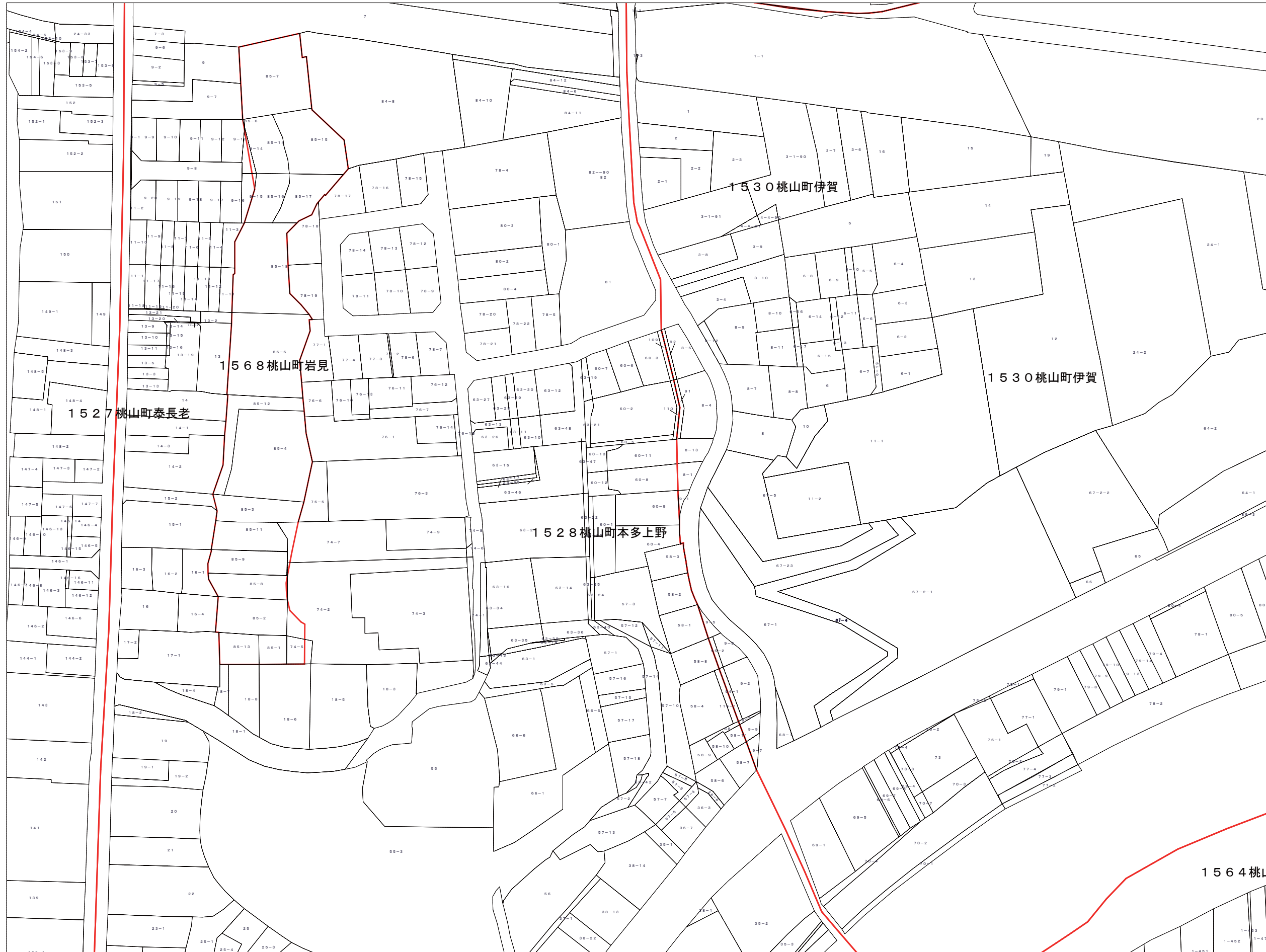





256-3	256-4	256-5	伏見区
256-8	256-9	256-10	
256-13	256-14	256-15	



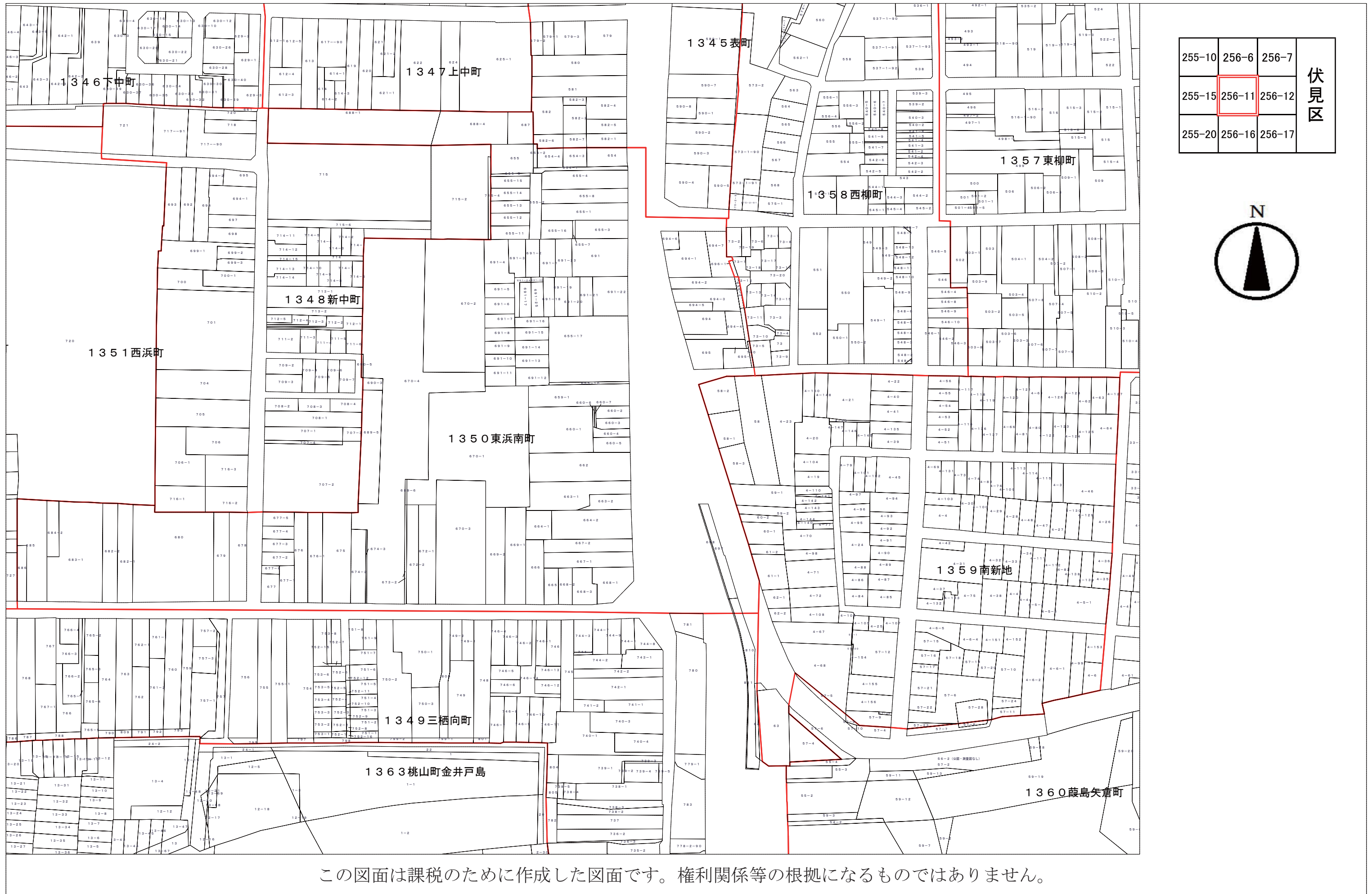
この図面は課税のために作成した図面です。権利関係等の根拠になるものではありません。




256-4	256-5		伏見区
256-9	256-10	257-6	
256-14	256-15	257-11	



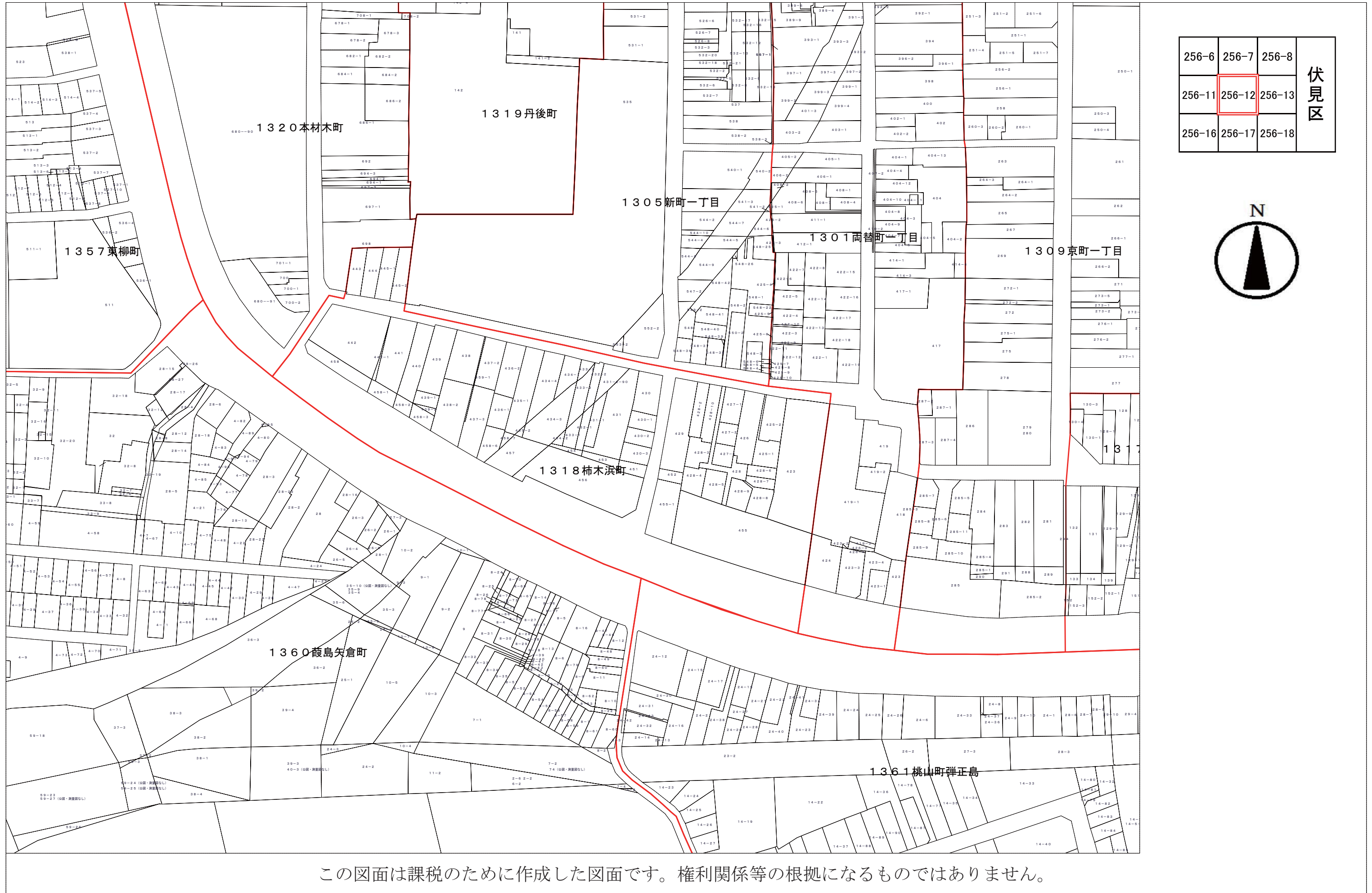
この図面は課税のために作成した図面です。権利関係等の根拠になるものではありません。

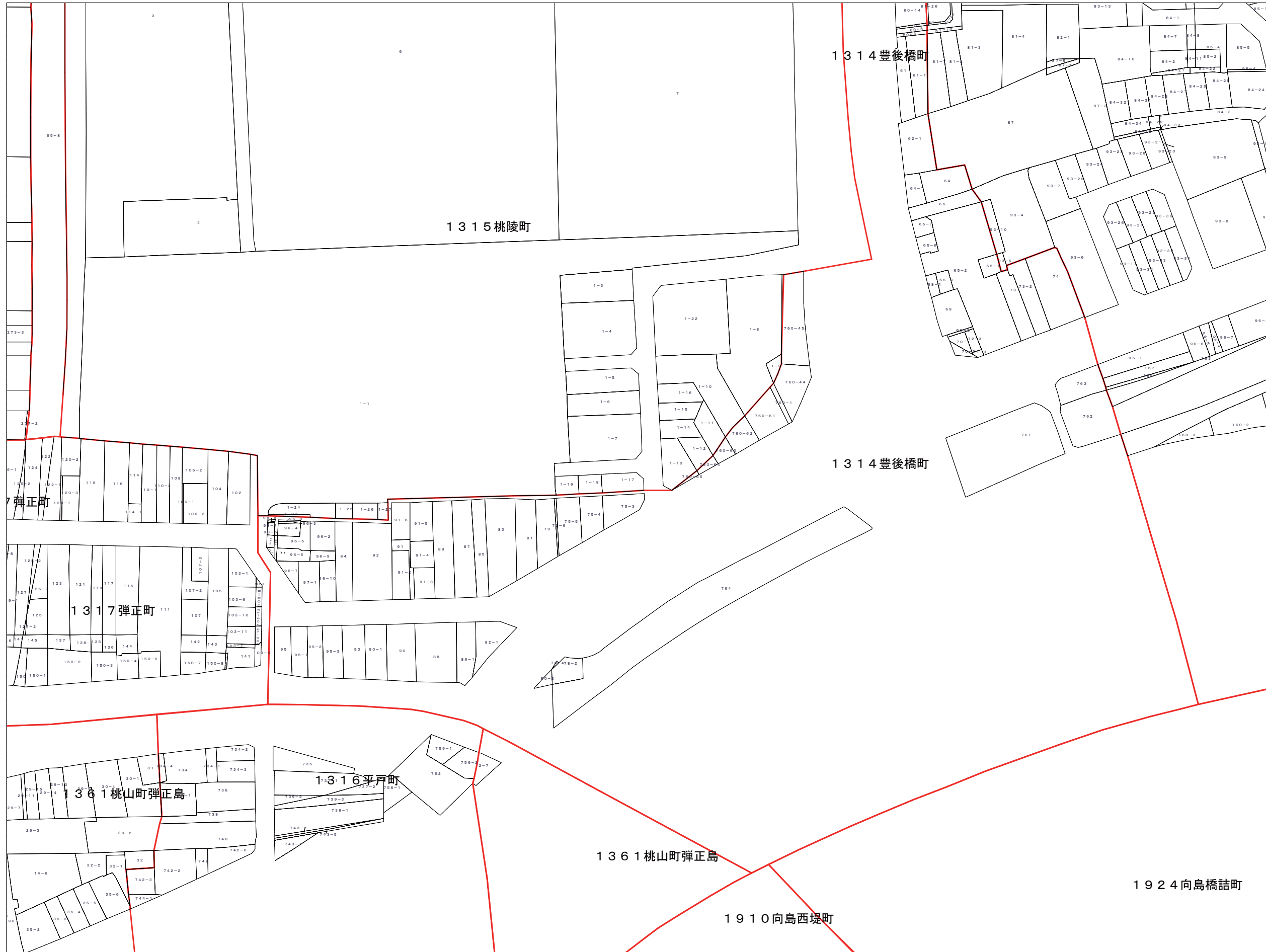


255-10	256-6	256-7	伏見区
255-15	256-11	256-12	
255-20	256-16	256-17	




この図面は課税のために作成した図面です。権利関係等の根拠になるものではありません。






256-7	256-8	256-9	伏見区
256-12	256-13	256-14	
256-17	256-18	256-19	



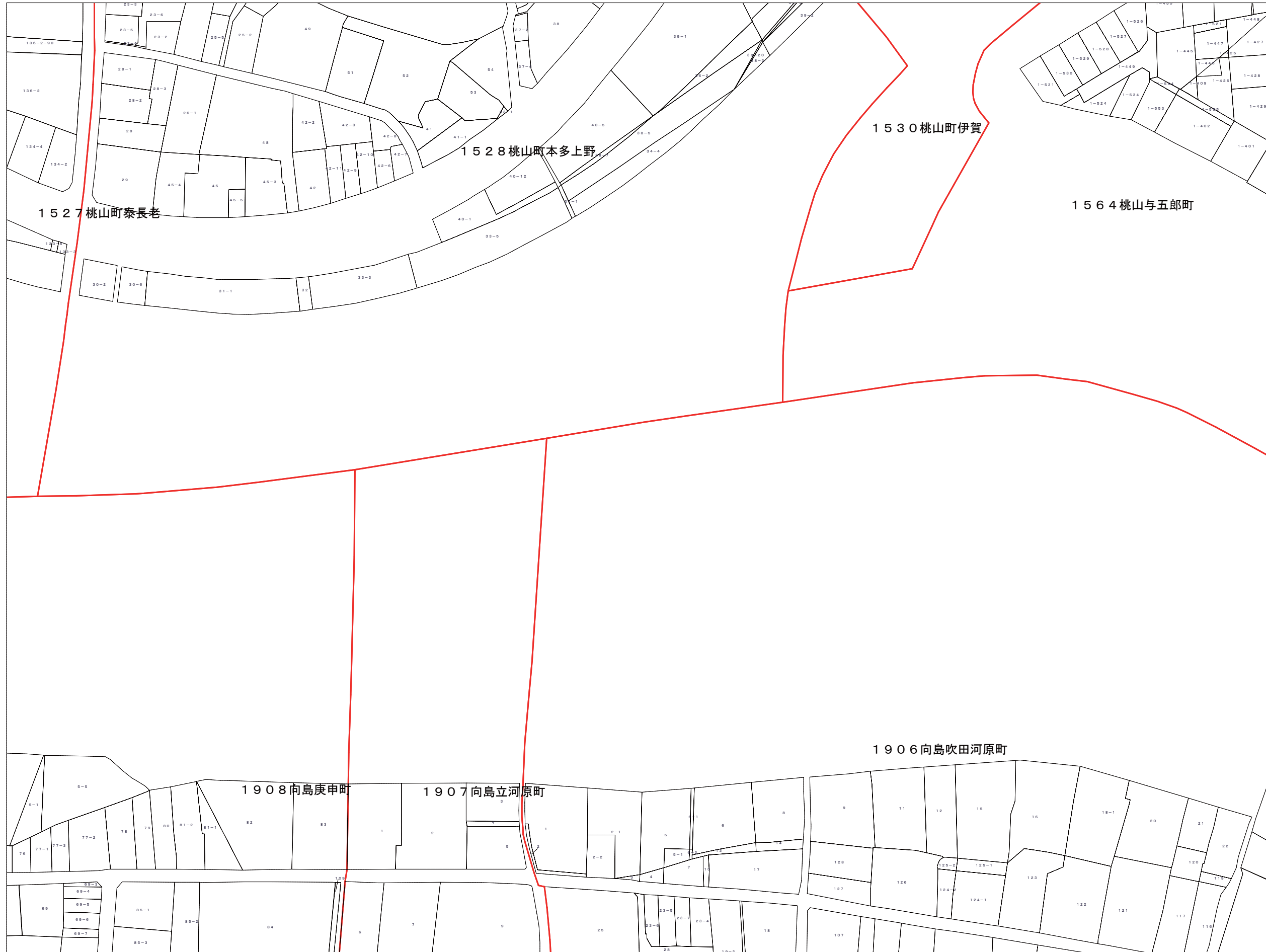
この図面は課税のために作成した図面です。権利関係等の根拠になるものではありません。




256-8	256-9	256-10	伏見区
256-13	256-14	256-15	
256-18	256-19	256-20	



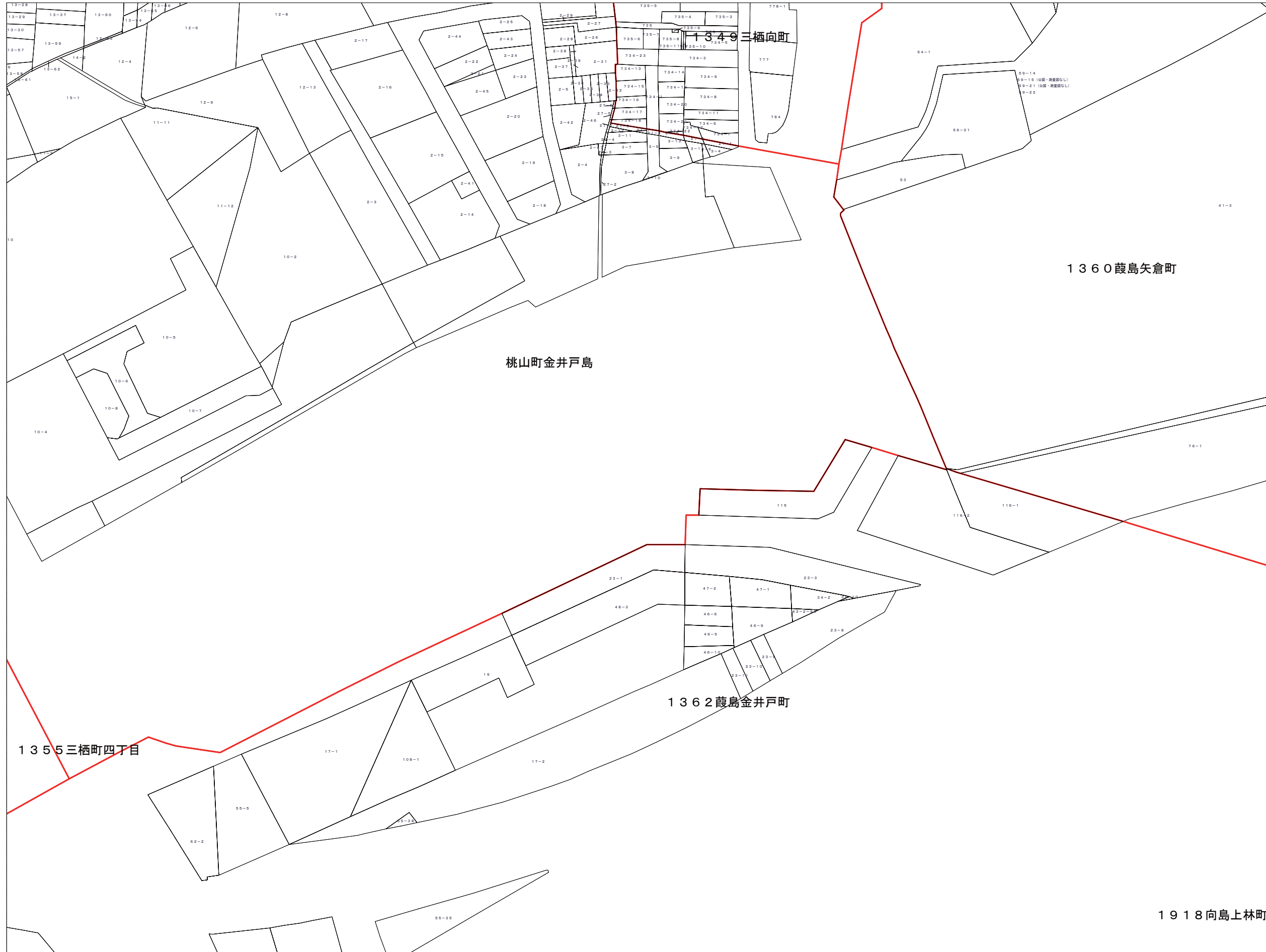
この図面は課税のために作成した図面です。権利関係等の根拠になるものではありません。




256-9	256-10	257-6	伏見区
256-14	256-15	257-11	
256-19	256-20	257-16	



この図面は課税のために作成した図面です。権利関係等の根拠になるものではありません。



255-15	256-11	256-12	伏見区
255-20	256-16	256-17	
255-25	256-21	256-22	



この図面は課税のために作成した図面です。権利関係等の根拠になるものではありません。

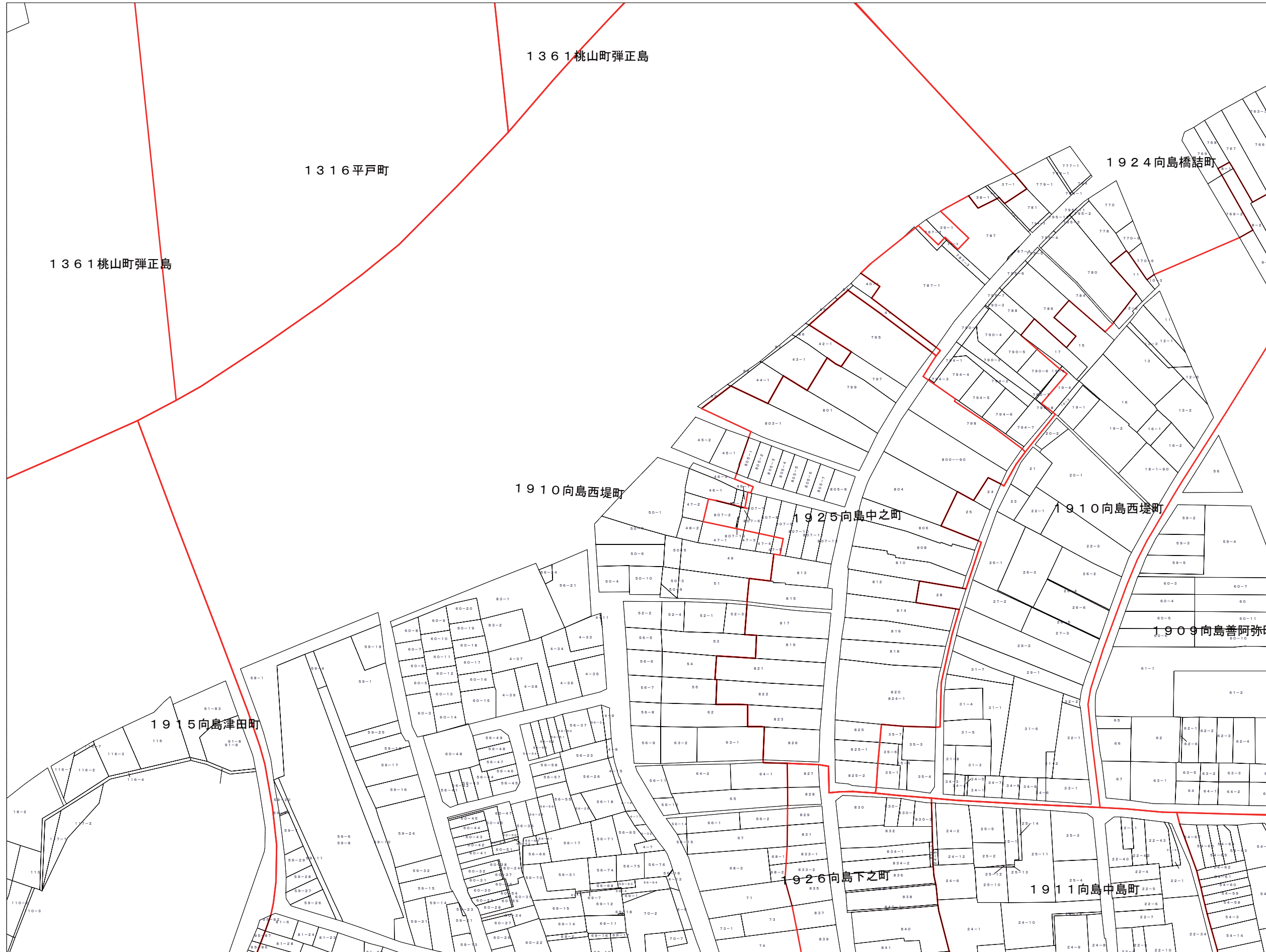




256-11	256-12	256-13	伏見区
256-16	256-17	256-18	
256-21	256-22	256-23	



この図面は課税のために作成した図面です。権利関係等の根拠になるものではありません。



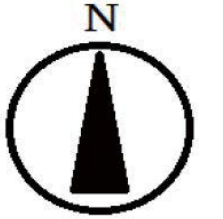
256-12	256-13	256-14	伏見区
256-17	256-18	256-19	
256-22	256-23	256-24	



この図面は課税のために作成した図面です。権利関係等の根拠になるものではありません。



256-13	256-14	256-15	伏見区
256-18	256-19	256-20	
256-23	256-24	256-25	



この図面は課税のために作成した図面です。権利関係等の根拠になるものではありません。

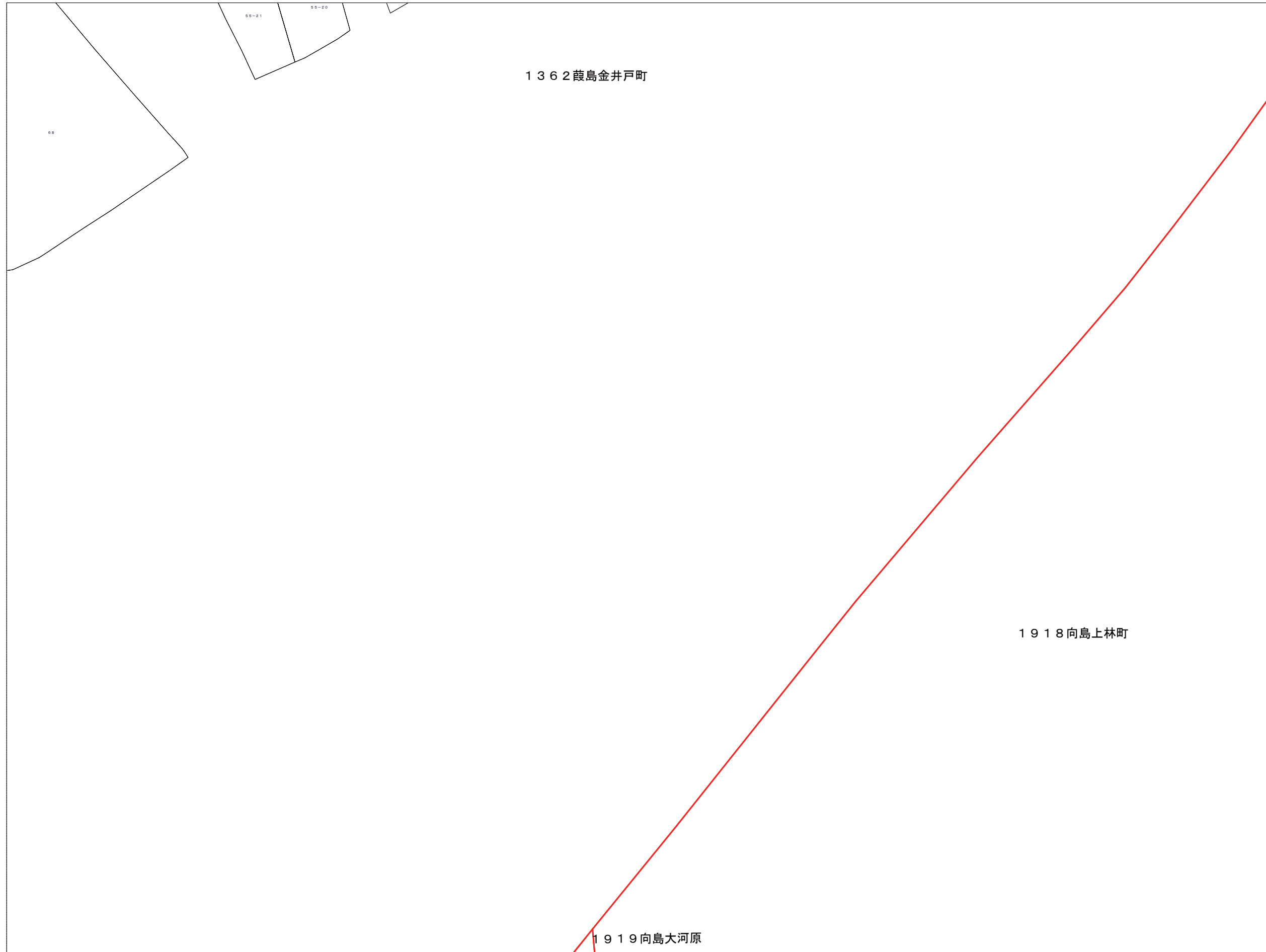


256-14	256-15	257-11
256-19	256-20	257-16
256-24	256-25	257-21


伏見区



この図面は課税のために作成した図面です。権利関係等の根拠になるものではありません。



255-20	256-16	256-17	伏見区
255-25	256-21	256-22	
	264-1	264-2	




この図面は課税のために作成した図面です。権利関係等の根拠になるものではありません。

1 3 6 2 葭島金井戸町

1 9 1 8 向島上林町

1 9 1 5 向島津田

256-16	256-17	256-18	伏見区
256-21	256-22	256-23	
264-1	264-2	264-3	



この図面は課税のために作成した図面です。権利関係等の根拠になるものではありません。




256-17	256-18	256-19	伏見区
256-22	256-23	256-24	
264-2	264-3	264-4	



この図面は課税のために作成した図面です。権利関係等の根拠になるものではありません。



256-18	256-19	256-20	伏見区
256-23	256-24	256-25	
264-3	264-4	264-5	



この図面は課税のために作成した図面です。権利関係等の根拠になるものではありません。

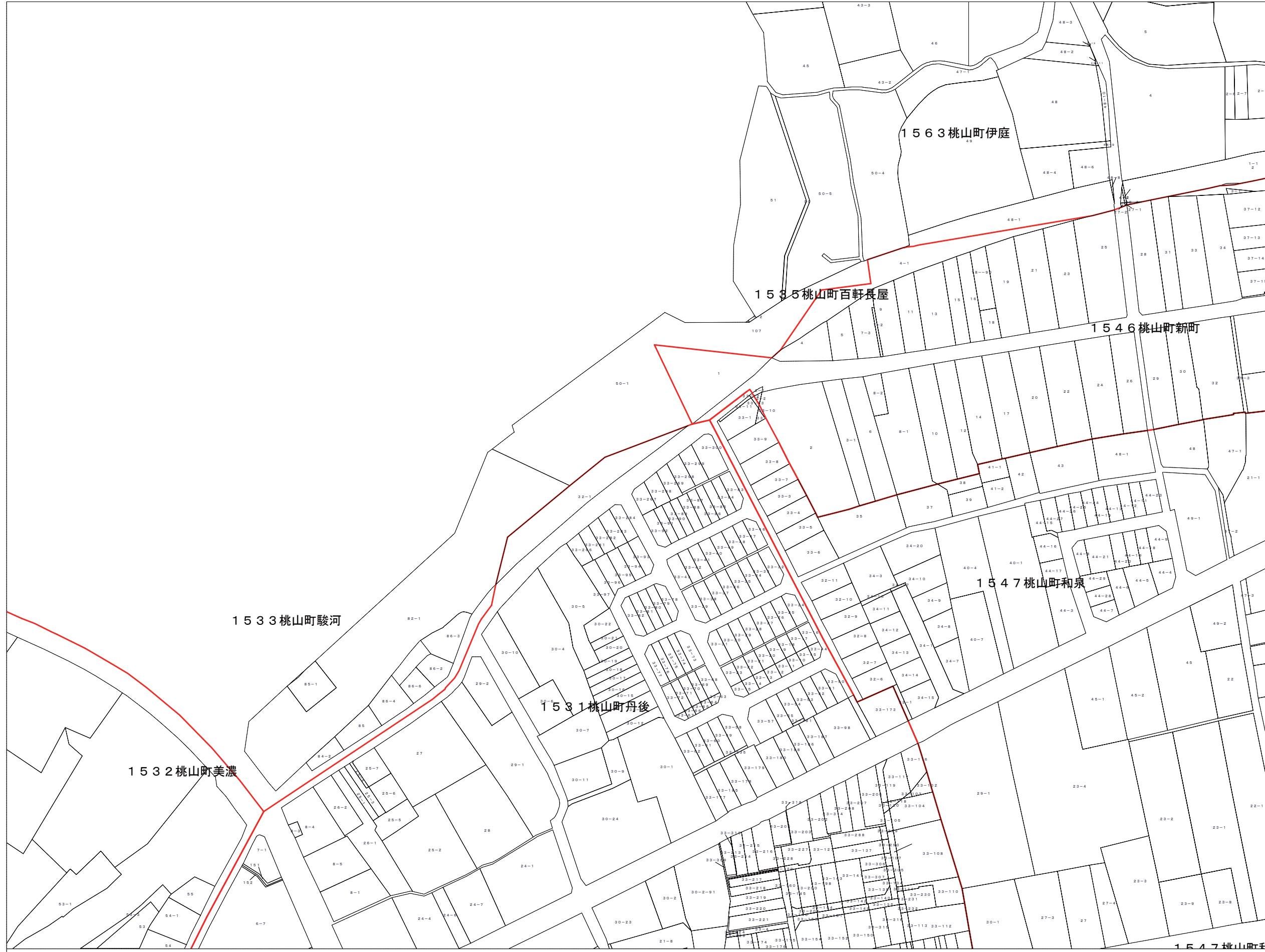




256-19	256-20	257-16	伏見区
256-24	256-25	257-21	
264-4	264-5	265-1	



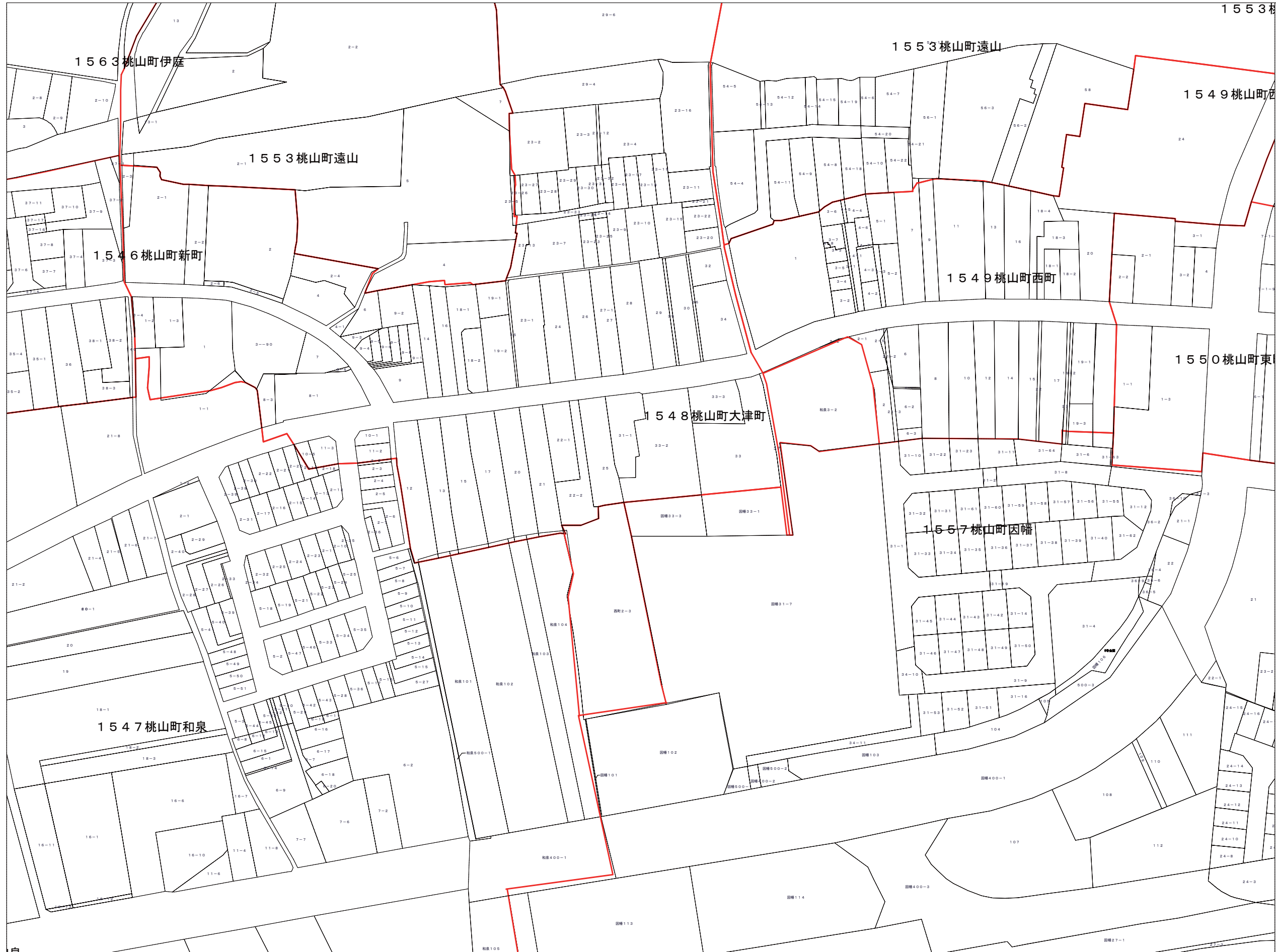
この図面は課税のために作成した図面です。権利関係等の根拠になるものではありません。




	245-22	245-23	伏見区
	257-2	257-3	
257-6	257-7	257-8	



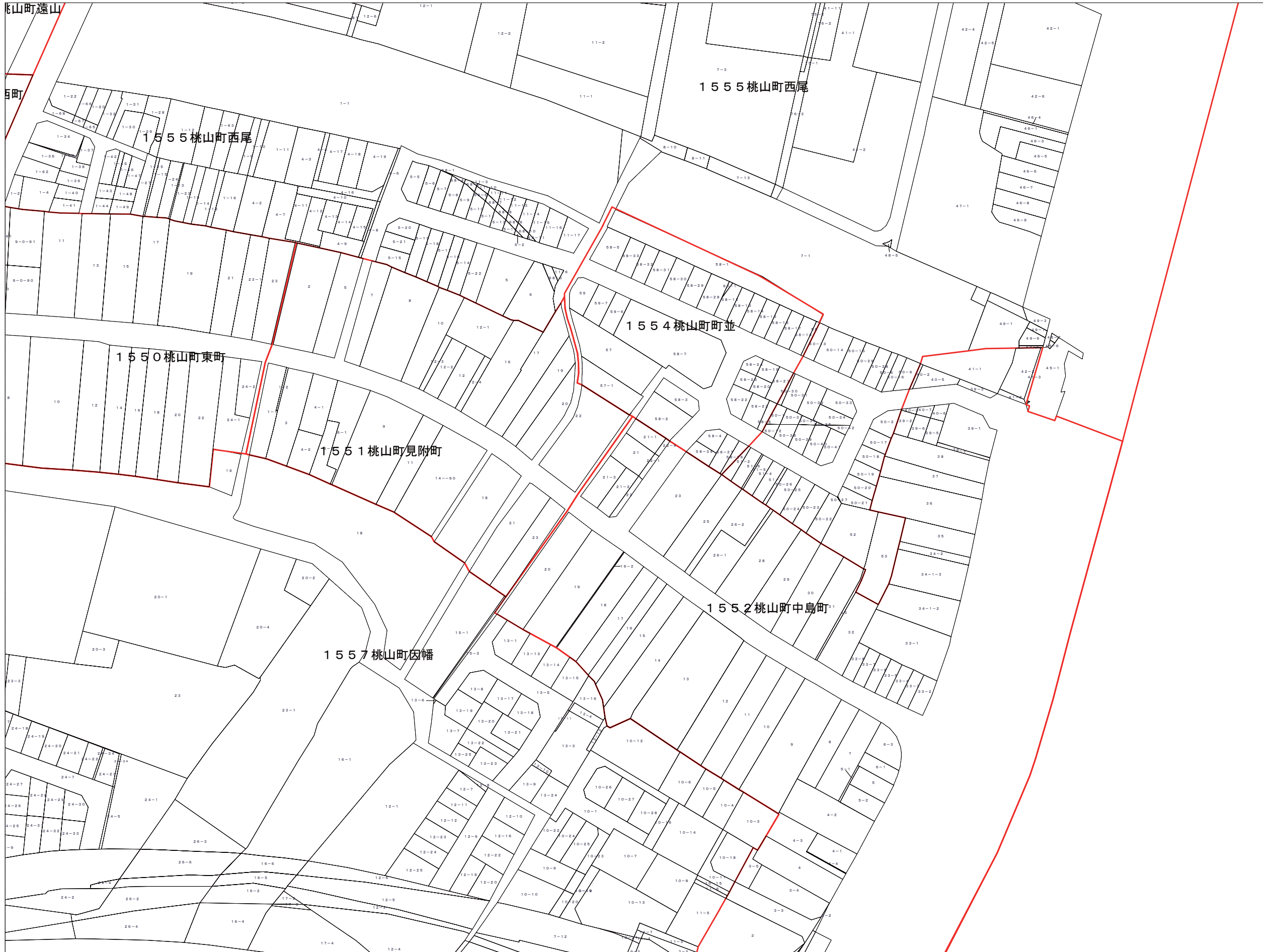
この図面は課税のために作成した図面です。権利関係等の根拠になるものではありません。



245-22	245-23	245-24	伏見区
257-2	257-3	257-4	
257-7	257-8	257-9	



この図面は課税のために作成した図面です。権利関係等の根拠になるものではありません。




245-23	245-24	245-25	伏見区
257-3	257-4	257-5	
257-8	257-9		



この図面は課税のために作成した図面です。権利関係等の根拠になるものではありません。



256-5		257-2	伏見区
256-10	257-6	257-7	
256-15	257-11	257-12	




この図面は課税のために作成した図面です。権利関係等の根拠になるものではありません。







257-3	257-4	257-5	伏見区
257-8	257-9		
257-13	257-14		




この図面は課税のために作成した図面です。権利関係等の根拠になるものではありません。






256-10	257-6	257-7	伏見区
256-15	257-11	257-12	
256-20	257-16	257-17	



この図面は課税のために作成した図面です。権利関係等の根拠になるものではありません。



257-6	257-7	257-8	伏見区
257-11	257-12	257-13	
257-16	257-17	257-18	




この図面は課税のために作成した図面です。権利関係等の根拠になるものではありません。




257-7	257-8	257-9	伏見区
257-12	257-13	257-14	
257-17	257-18	257-19	



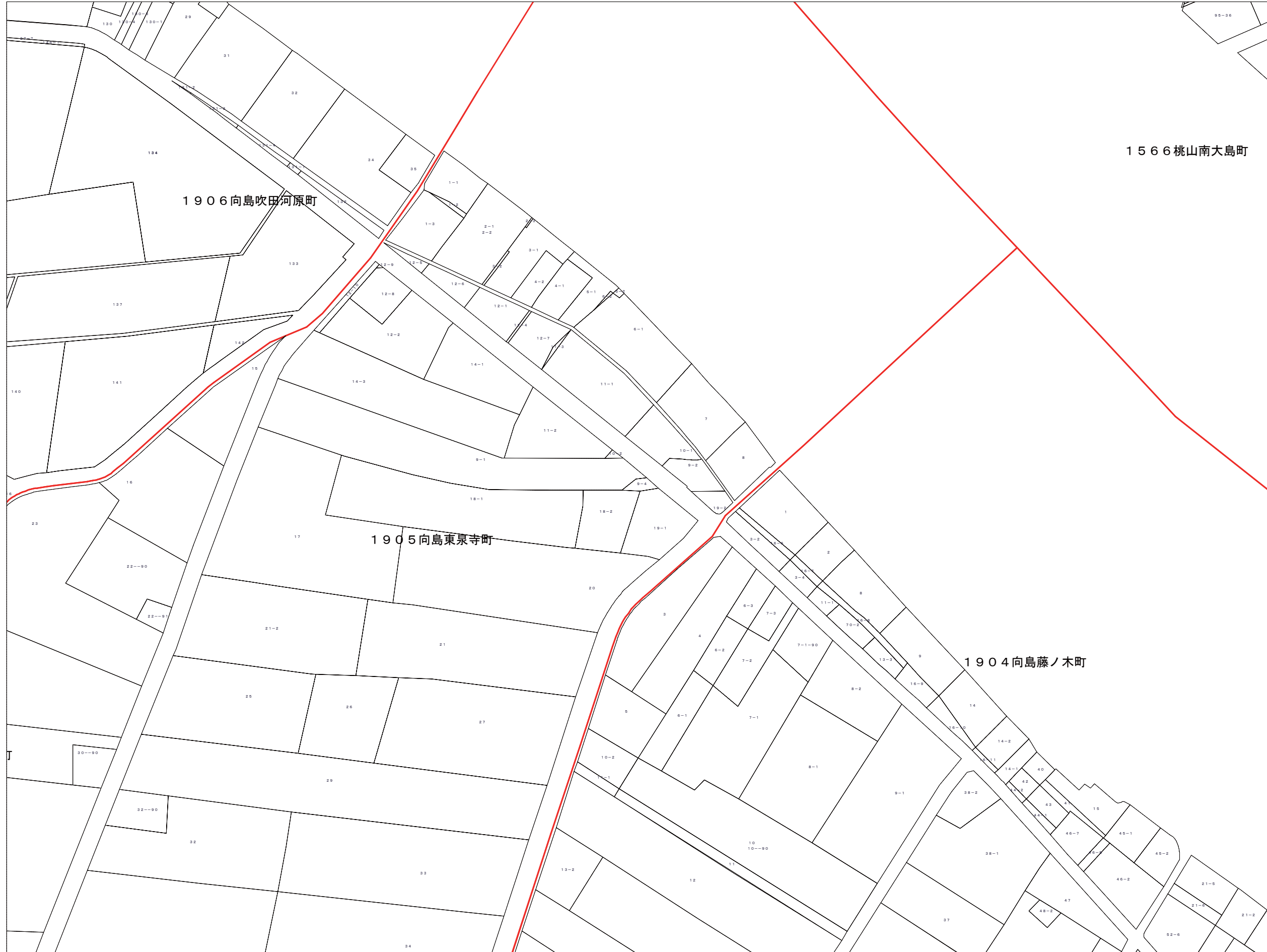
この図面は課税のために作成した図面です。権利関係等の根拠になるものではありません。



257-8	257-9		伏見区
257-13	257-14		
257-18	257-19		




この図面は課税のために作成した図面です。権利関係等の根拠になるものではありません。

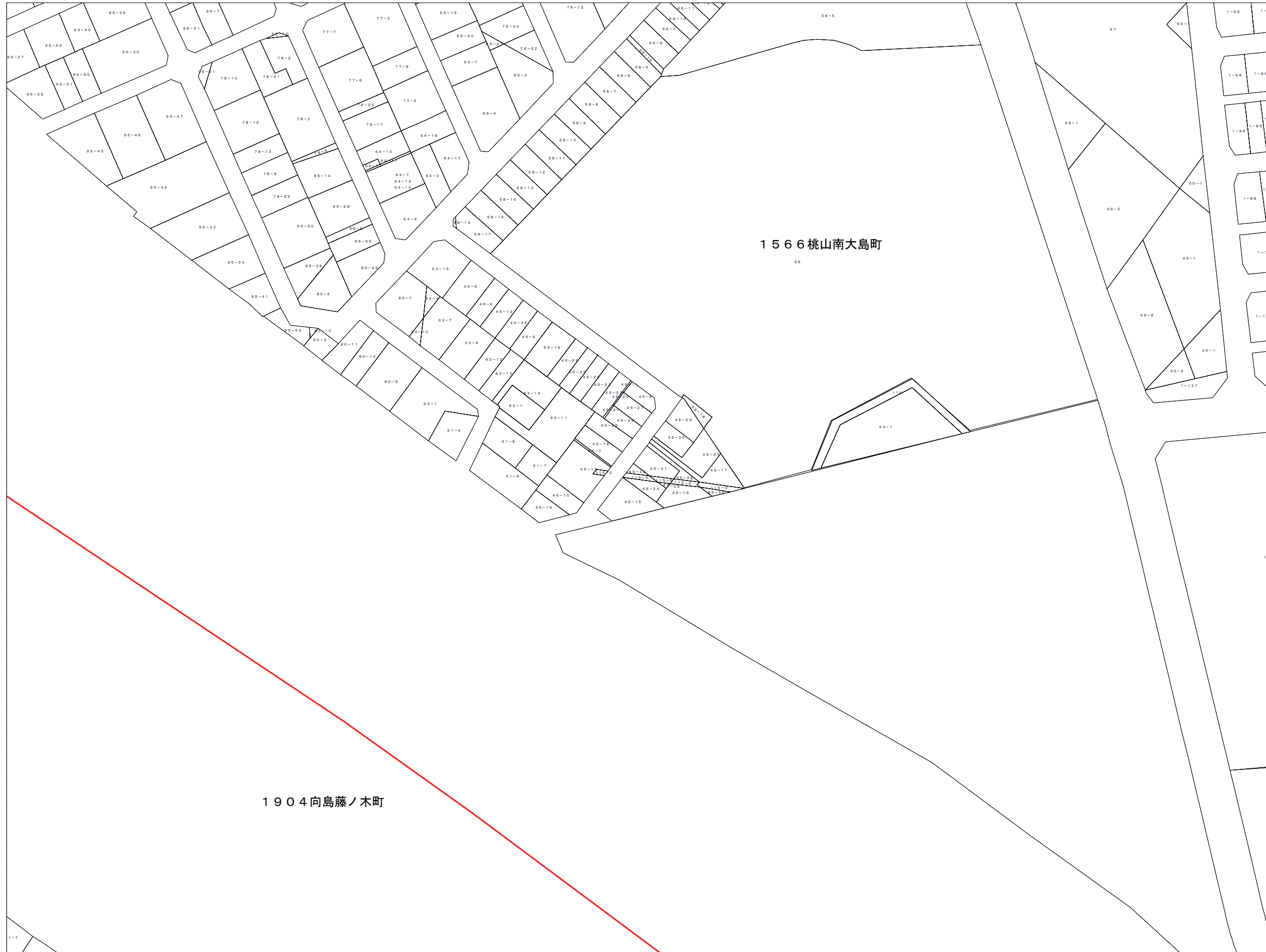


256-15	257-11	257-12	伏見区
256-20	257-16	257-17	
256-25	257-21	257-22	


1 5 6 6 桃山南大島町



この図面は課税のために作成した図面です。権利関係等の根拠になるものではありません。




257-11	257-12	257-13	伏見区
257-16	257-17	257-18	
257-21	257-22	257-23	



この図面は課税のために作成した図面です。権利関係等の根拠になるものではありません。



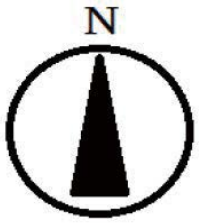
257-12	257-13	257-14	伏見区
257-17	257-18	257-19	
257-22	257-23		



この図面は課税のために作成した図面です。権利関係等の根拠になるものではありません。



257-13	257-14		伏見区
257-18	257-19		
257-23			



この図面は課税のために作成した図面です。権利関係等の根拠になるものではありません。

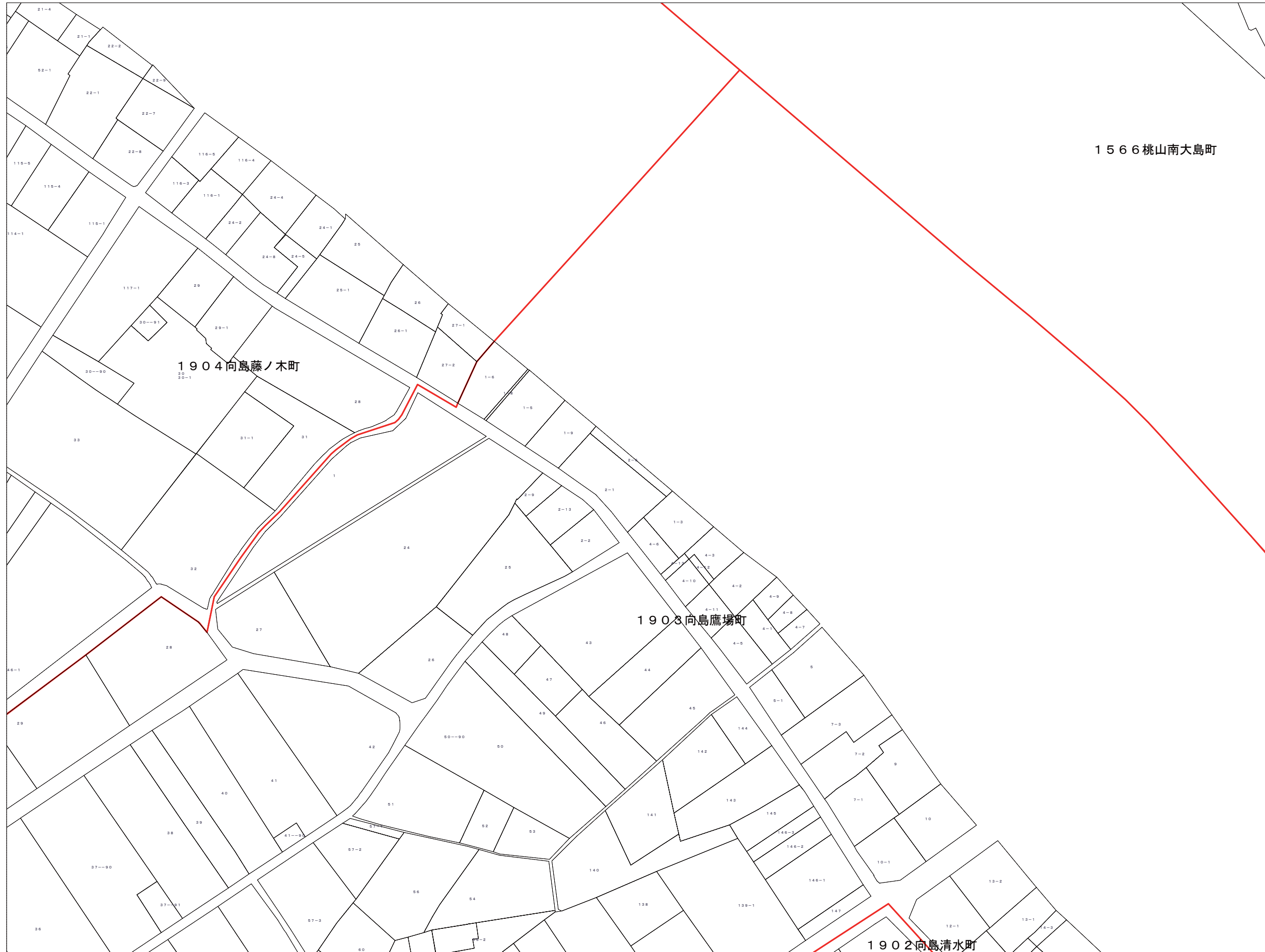





256-20	257-16	257-17	伏見区
256-25	257-21	257-22	
264-5	265-1	265-2	



この図面は課税のために作成した図面です。権利関係等の根拠になるものではありません。

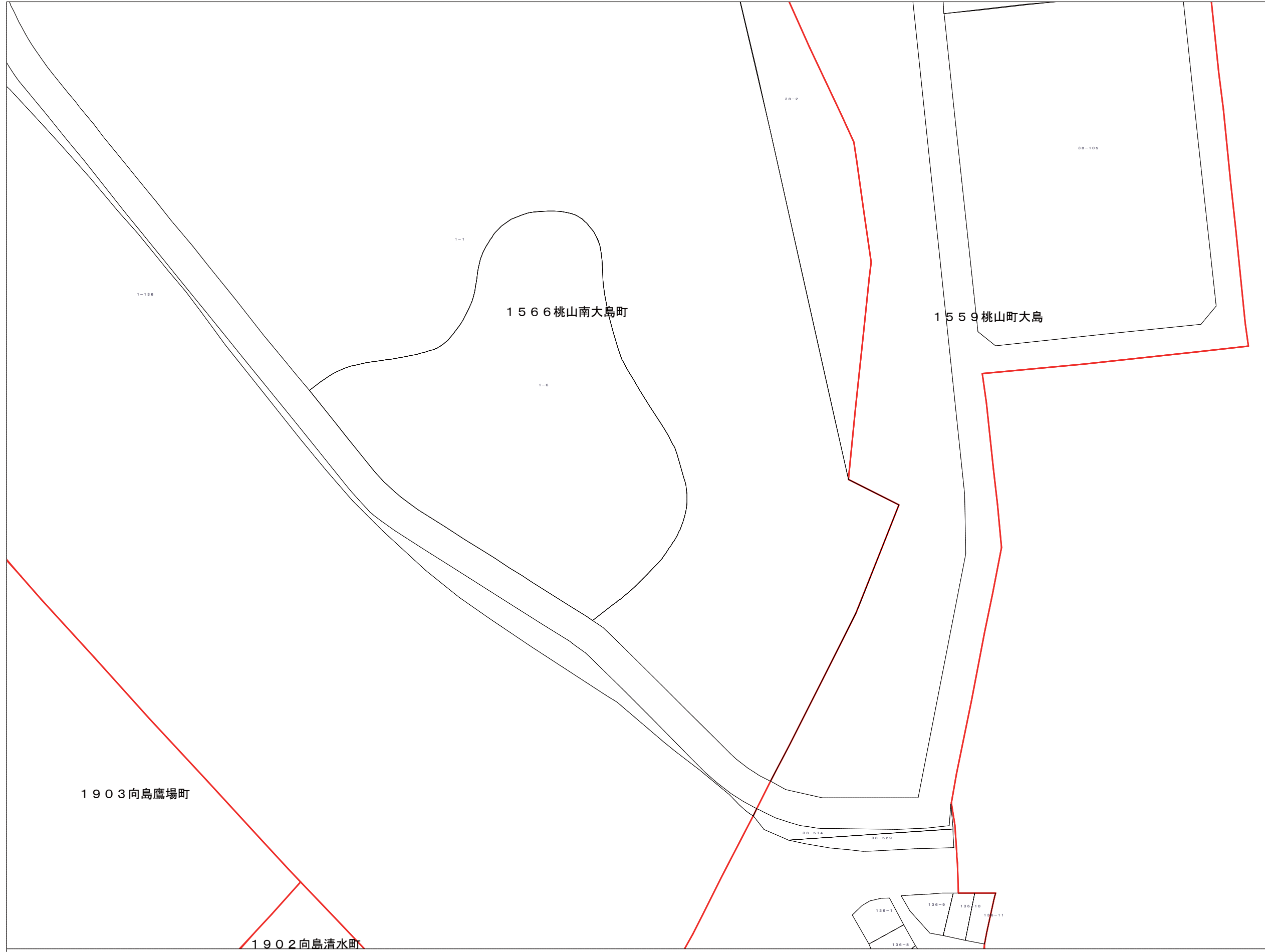



257-16	257-17	257-18	伏見区
257-21	257-22	257-23	
265-1	265-2	265-3	



この図面は課税のために作成した図面です。権利関係等の根拠になるものではありません。

257-17	257-18	257-19	伏見区
257-22	257-23		
265-2	265-3		



この図面は課税のために作成した図面です。権利関係等の根拠になるものではありません。




		262-6	伏見区
	261-15	262-11	
	261-20	262-16	



この図面は課税のために作成した図面です。権利関係等の根拠になるものではありません。



	261-15	262-11	伏見区
	261-20	262-16	
261-24	261-25	262-21	




この図面は課税のために作成した図面です。権利関係等の根拠になるものではありません。






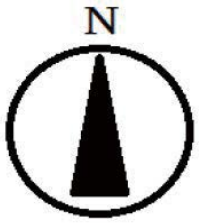
	261-20	262-16	伏見区
261-24	261-25	262-21	
266-4	266-5	267-1	



この図面は課税のために作成した図面です。権利関係等の根拠になるものではありません。



	254-21	254-22	伏見区
	262-1	262-2	
	262-6	262-7	



この図面は課税のために作成した図面です。権利関係等の根拠になるものではありません。





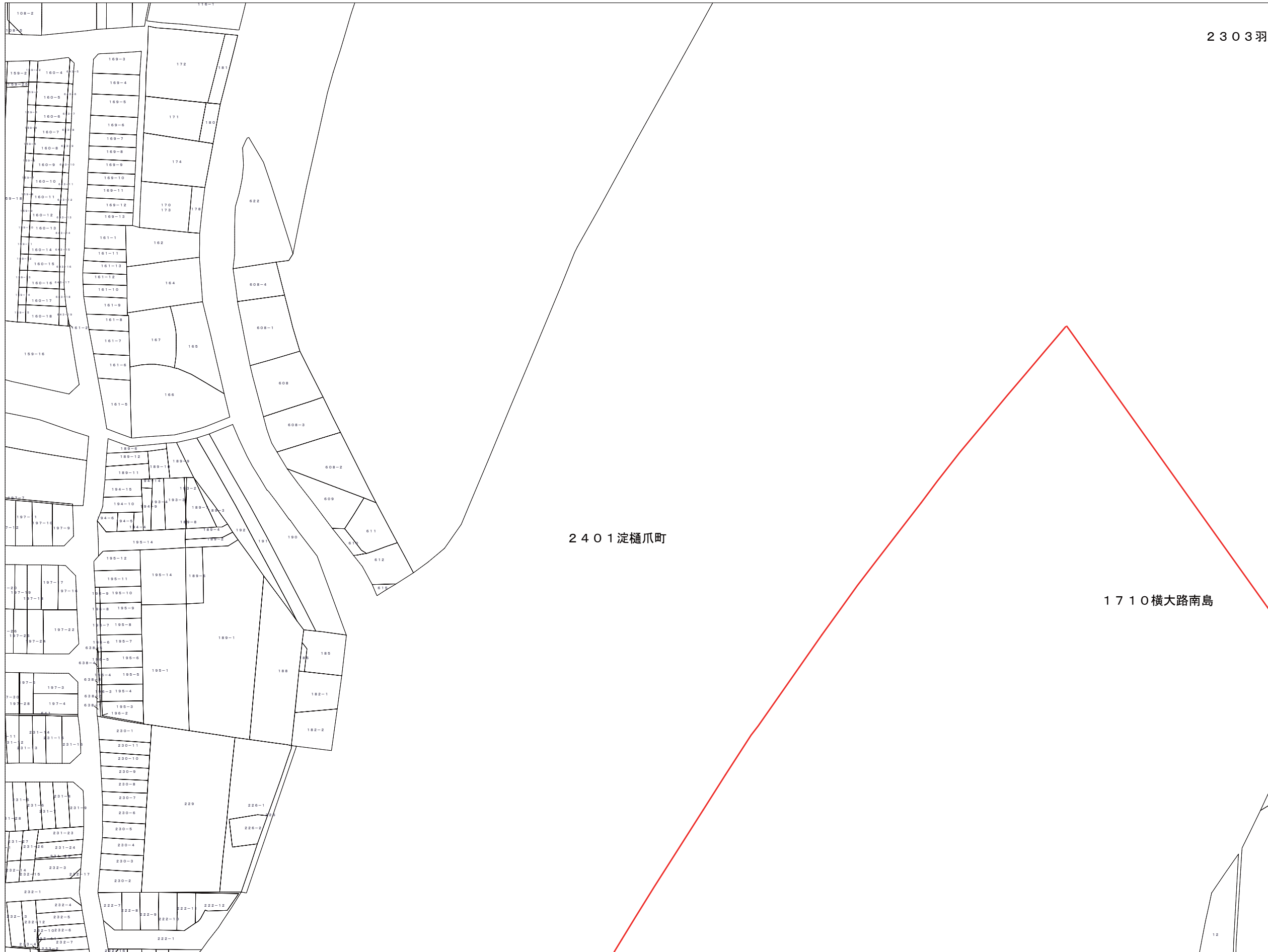

254-21	254-22	254-23	伏見区
262-1	262-2	262-3	
262-6	262-7	262-8	



この図面は課税のために作成した図面です。権利関係等の根拠になるものではありません。

2303羽東


254-22	254-23	254-24	伏見区
262-2	262-3	262-4	
262-7	262-8	262-9	



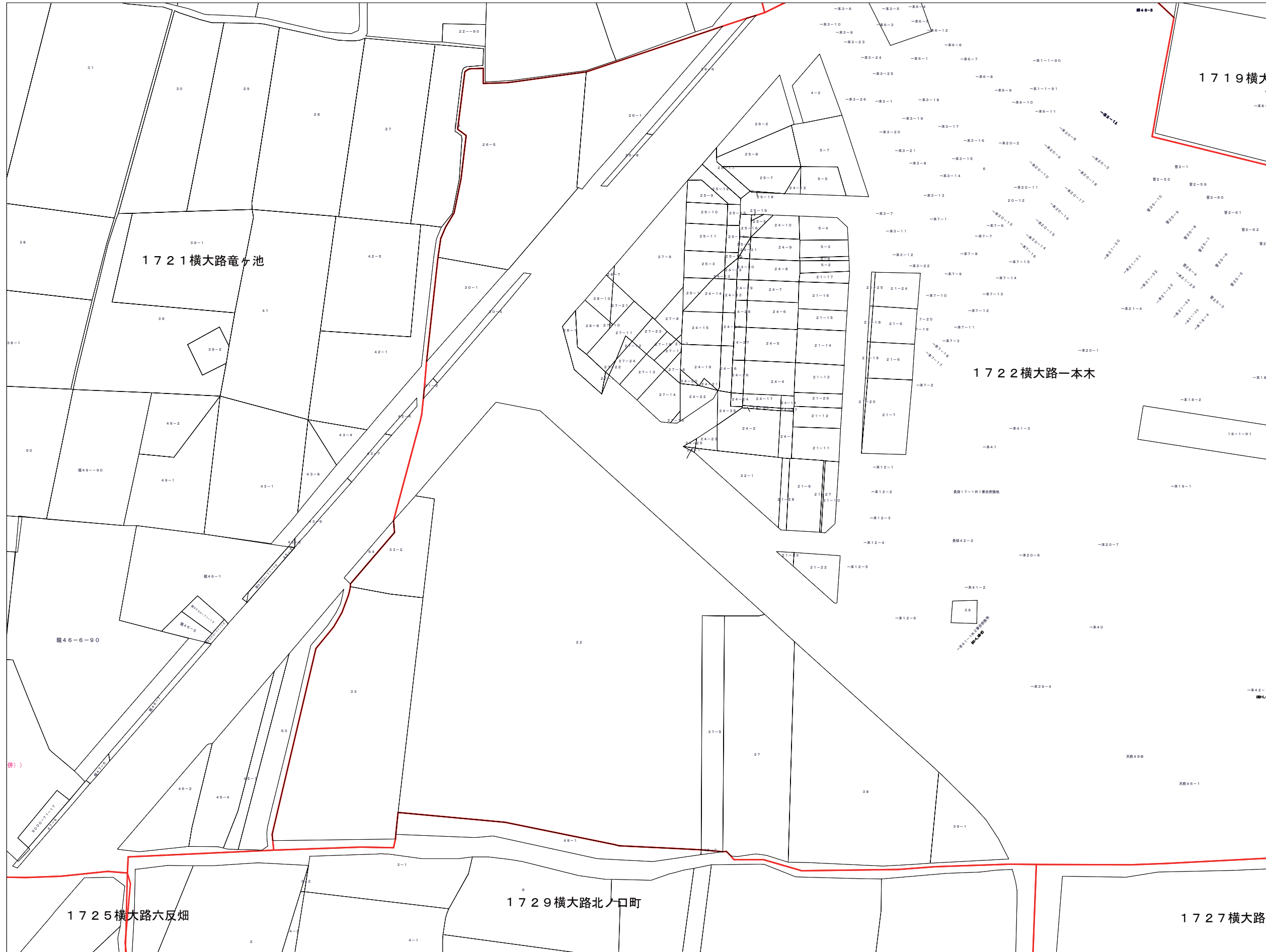
この図面は課税のために作成した図面です。権利関係等の根拠になるものではありません。

2303羽東師古川町

254-23	254-24	254-25	伏見区
262-3	262-4	262-5	
262-8	262-9	262-10	



この図面は課税のために作成した図面です。権利関係等の根拠になるものではありません。

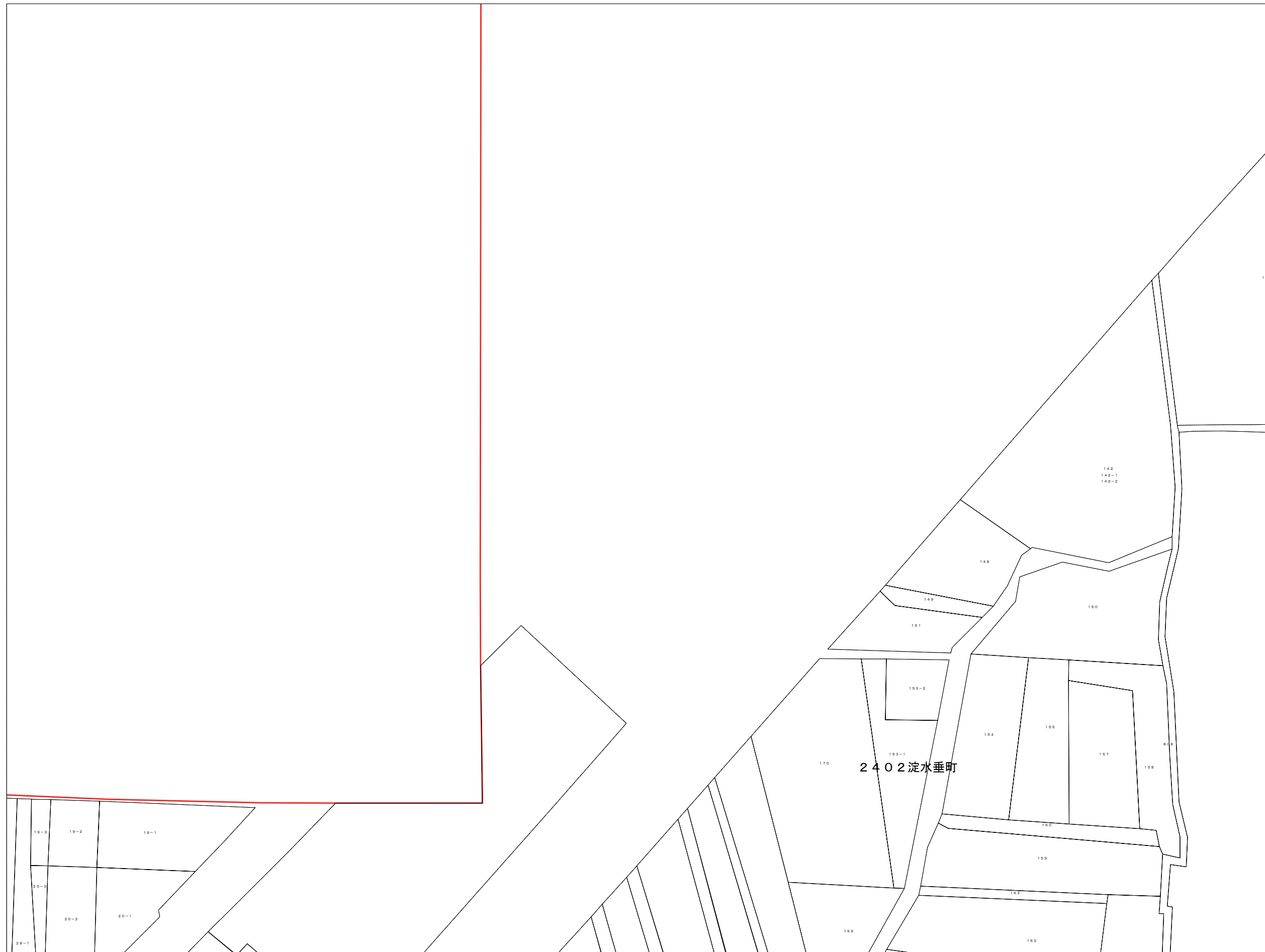
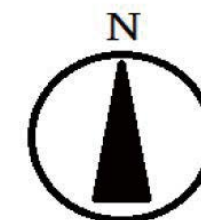


254-24	254-25	255-21	伏見区
262-4	262-5	263-1	
262-9	262-10	263-6	



この図面は課税のために作成した図面です。権利関係等の根拠になるものではありません。


	262-1	262-2	伏見区
	262-6	262-7	
261-15	262-11	262-12	



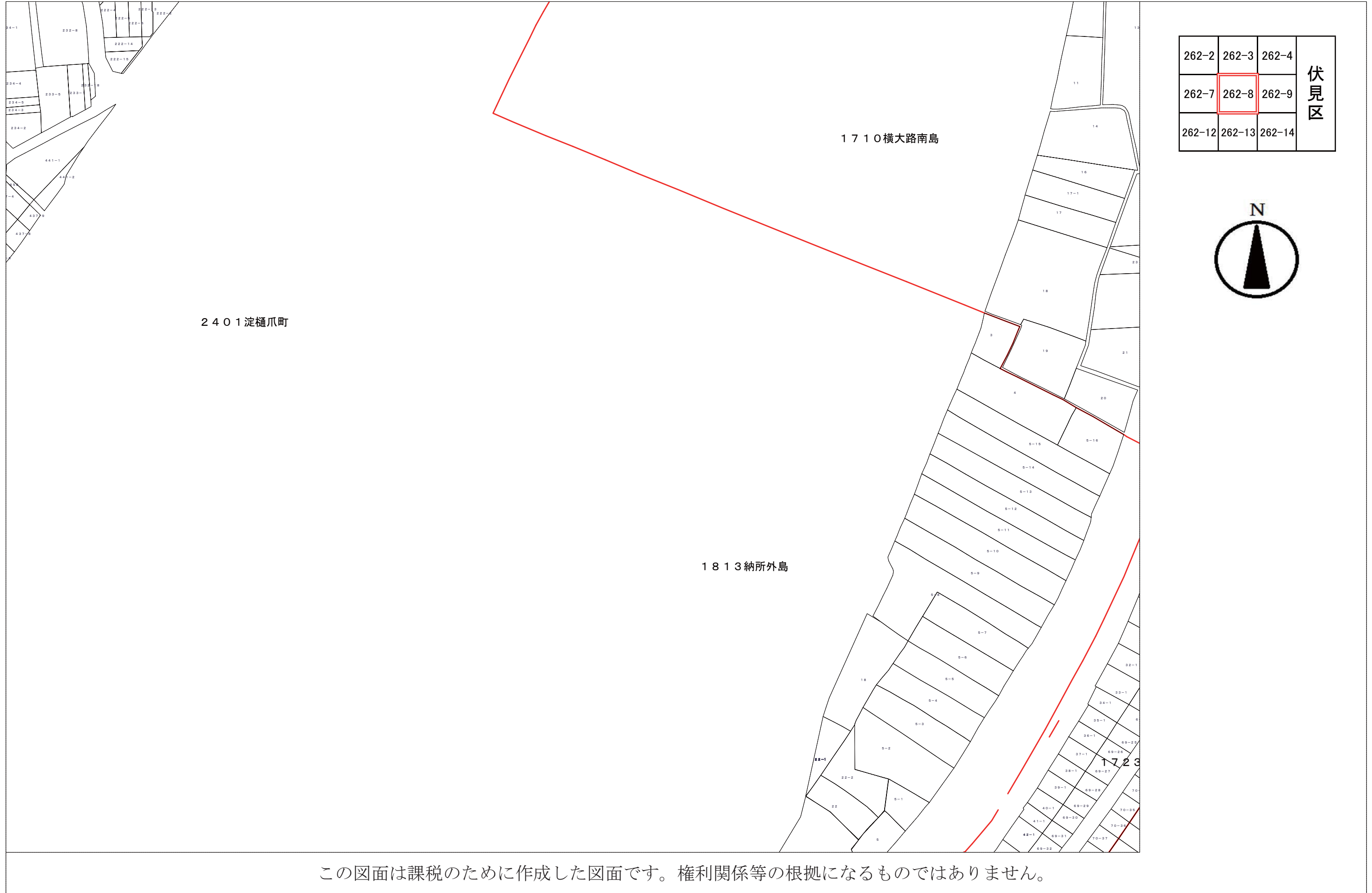
この図面は課税のために作成した図面です。権利関係等の根拠になるものではありません。




262-1	262-2	262-3	伏見区
262-6	262-7	262-8	
262-11	262-12	262-13	



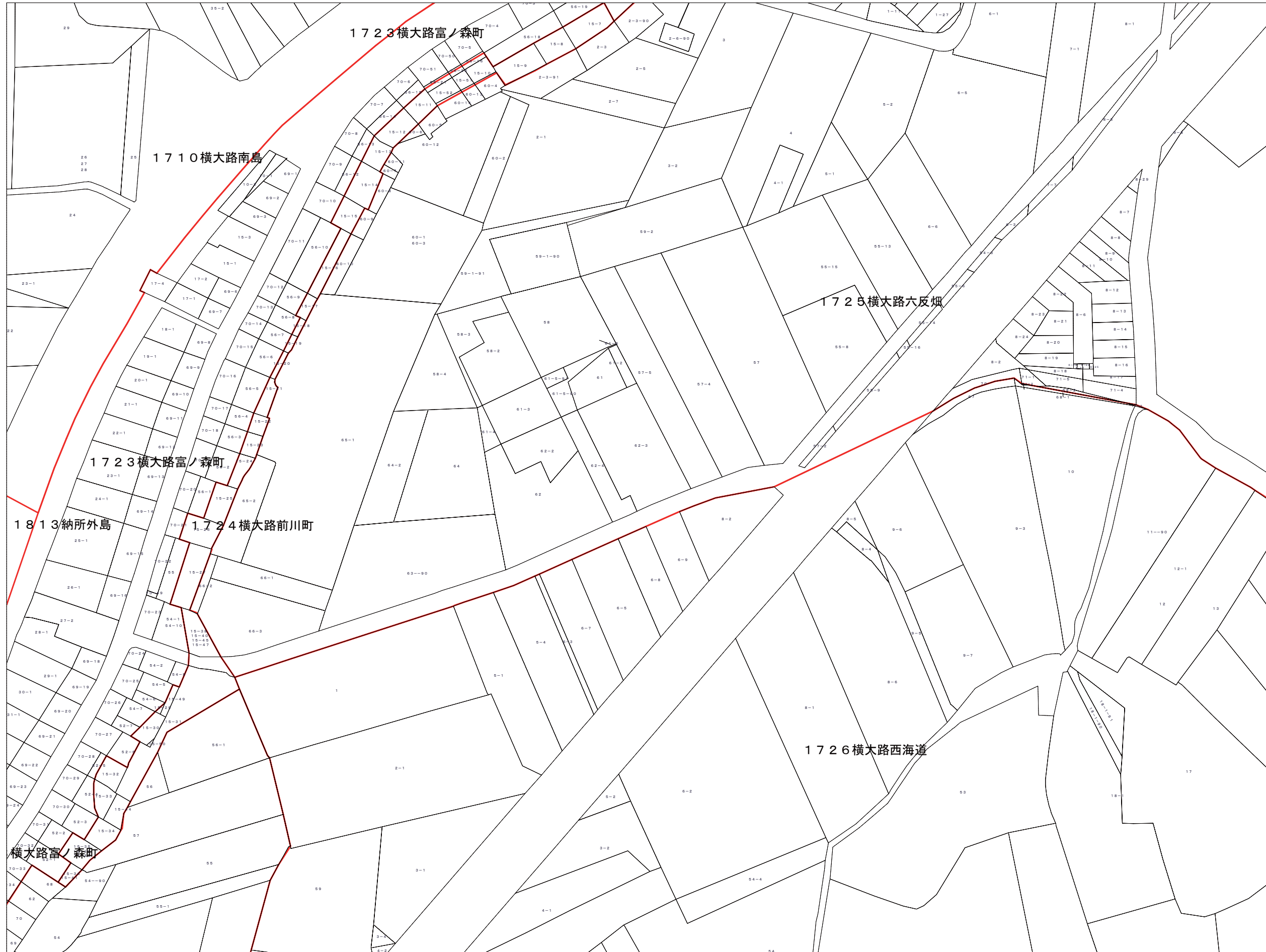
この図面は課税のために作成した図面です。権利関係等の根拠になるものではありません。




262-2	262-3	262-4	伏見区
262-7	262-8	262-9	
262-12	262-13	262-14	



この図面は課税のために作成した図面です。権利関係等の根拠になるものではありません。

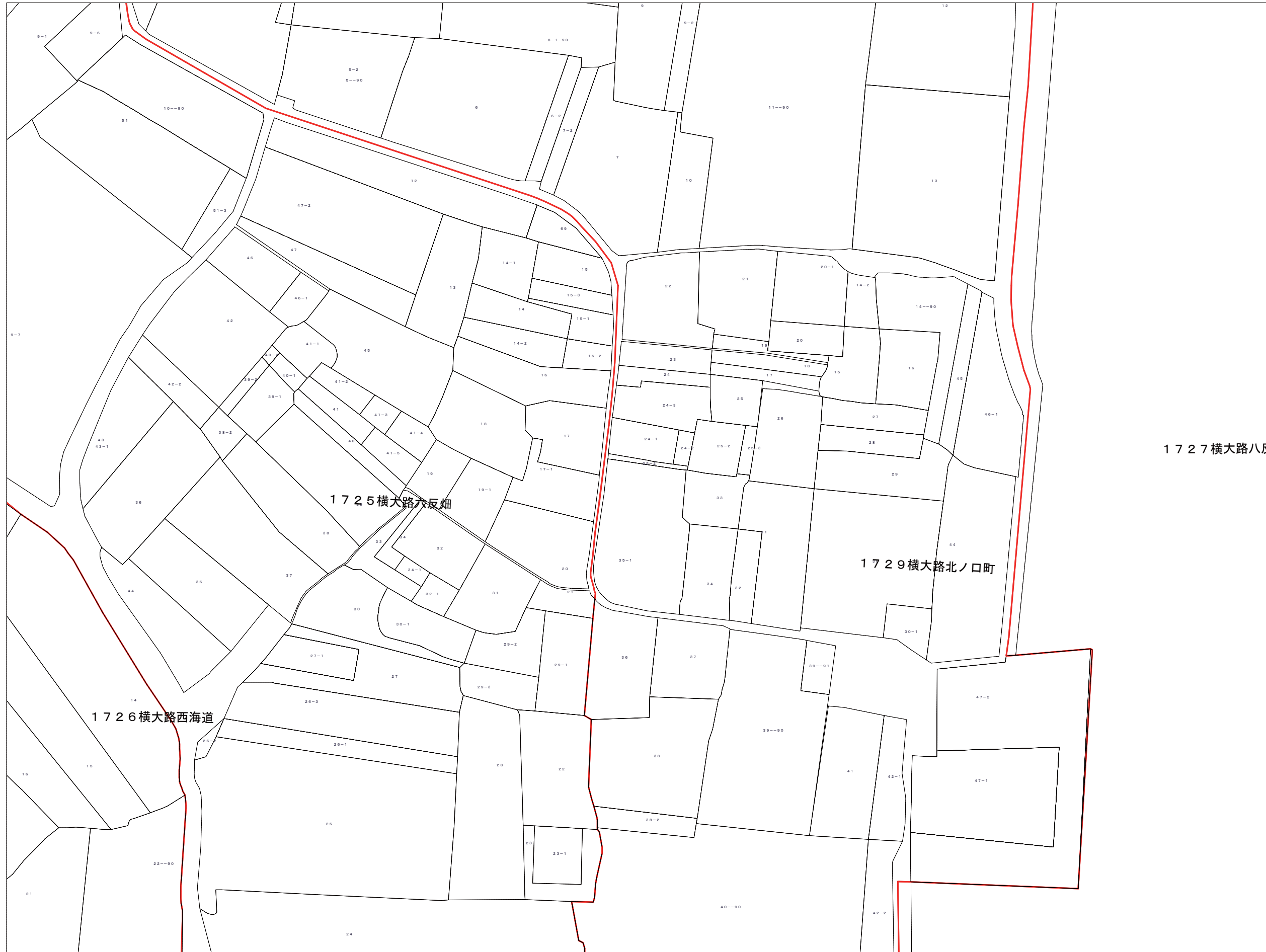


262-3	262-4	262-5	伏見区
262-8	262-9	262-10	
262-13	262-14	262-15	



この図面は課税のために作成した図面です。権利関係等の根拠になるものではありません。






262-4	262-5	263-1	伏見区
262-9	262-10	263-6	
262-14	262-15	263-11	



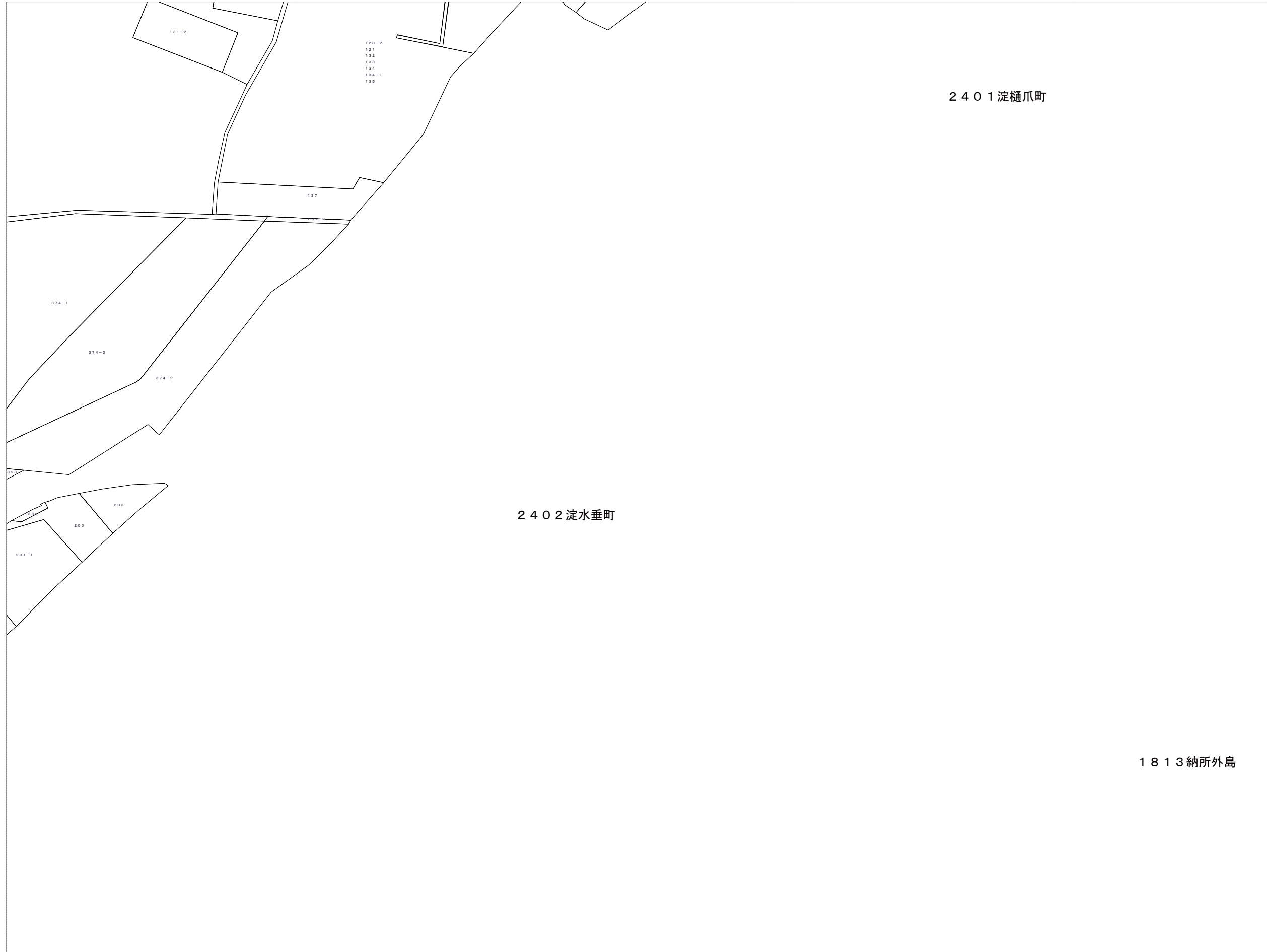
この図面は課税のために作成した図面です。権利関係等の根拠になるものではありません。




	262-6	262-7	伏見区
261-15	262-11	262-12	
261-20	262-16	262-17	



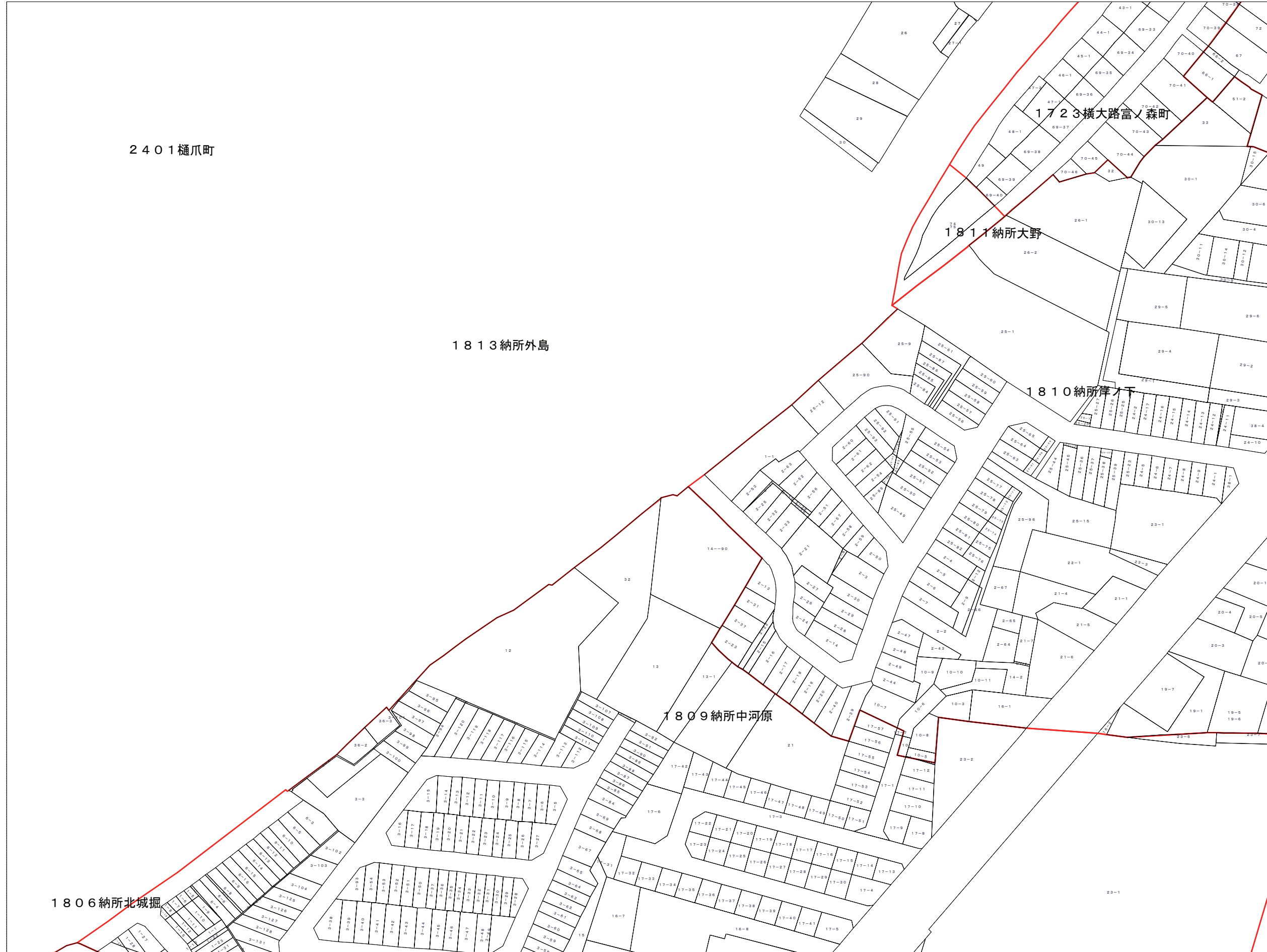
この図面は課税のために作成した図面です。権利関係等の根拠になるものではありません。



262-6	262-7	262-8	伏見区
262-11	262-12	262-13	
262-16	262-17	262-18	



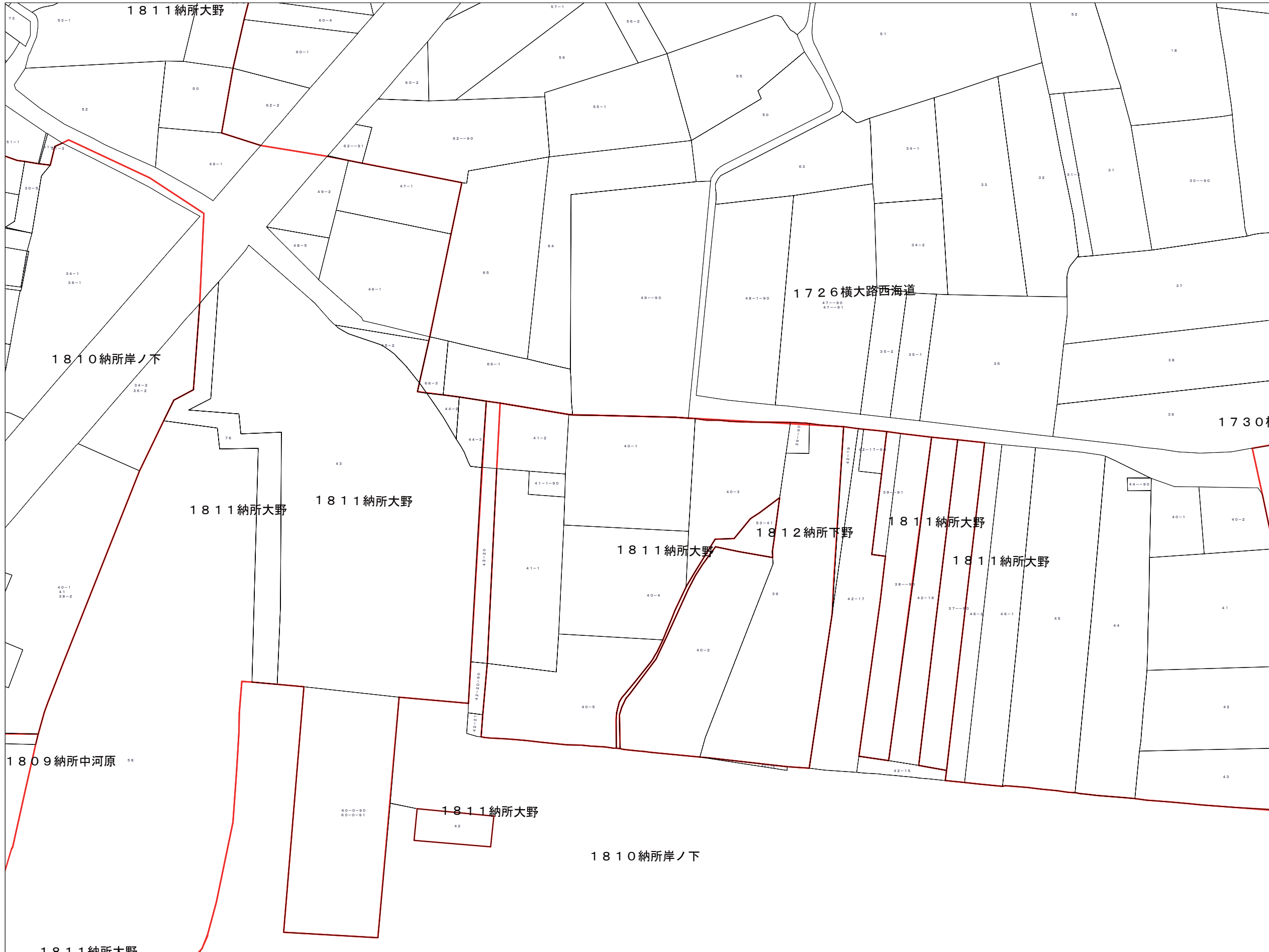
この図面は課税のために作成した図面です。権利関係等の根拠になるものではありません。



262-7	262-8	262-9	伏見区
262-12	262-13	262-14	
262-17	262-18	262-19	



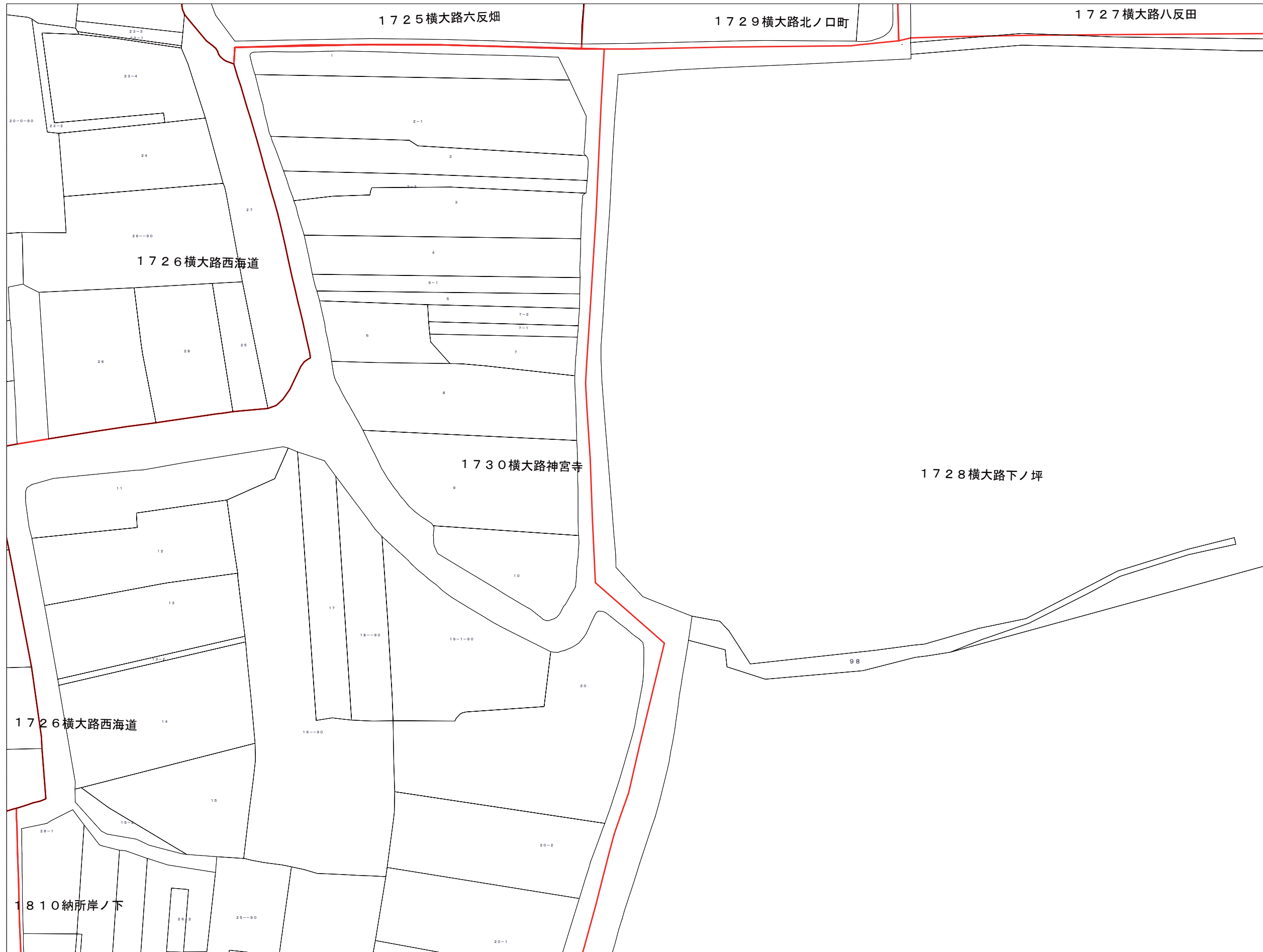
この図面は課税のために作成した図面です。権利関係等の根拠になるものではありません。




262-8	262-9	262-10	伏見区
262-13	262-14	262-15	
262-18	262-19	262-20	



この図面は課税のために作成した図面です。権利関係等の根拠になるものではありません。



262-9	262-10	263-6	伏見区
262-14	262-15	263-11	
262-19	262-20	263-16	



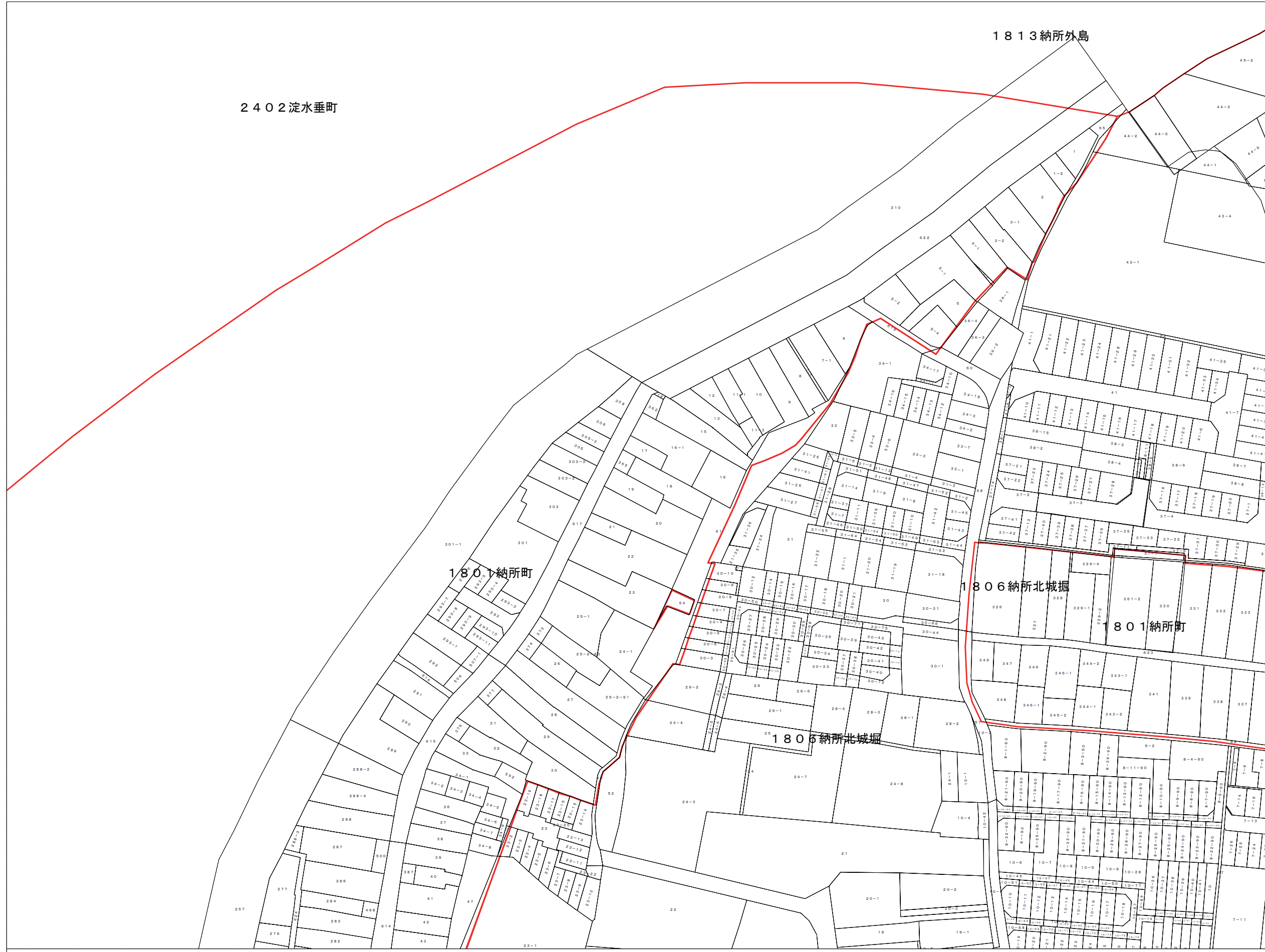
この図面は課税のために作成した図面です。権利関係等の根拠になるものではありません。




261-15	262-11	262-12	伏見区
261-20	262-16	262-17	
261-25	262-21	262-22	



この図面は課税のために作成した図面です。権利関係等の根拠になるものではありません。

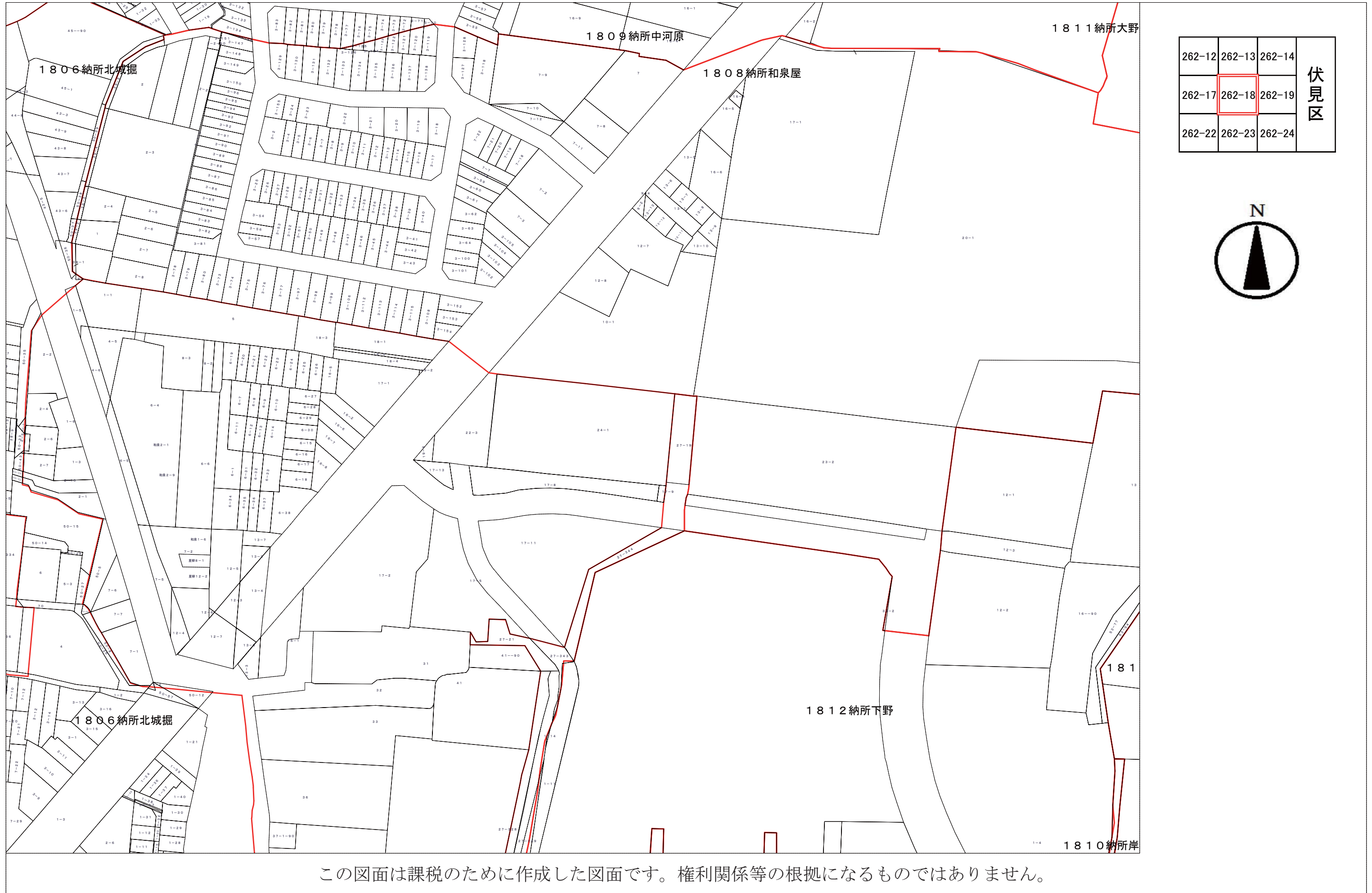


262-11	262-12	262-13	伏見区
262-16	262-17	262-18	
262-21	262-22	262-23	



この図面は課税のために作成した図面です。権利関係等の根拠になるものではありません。



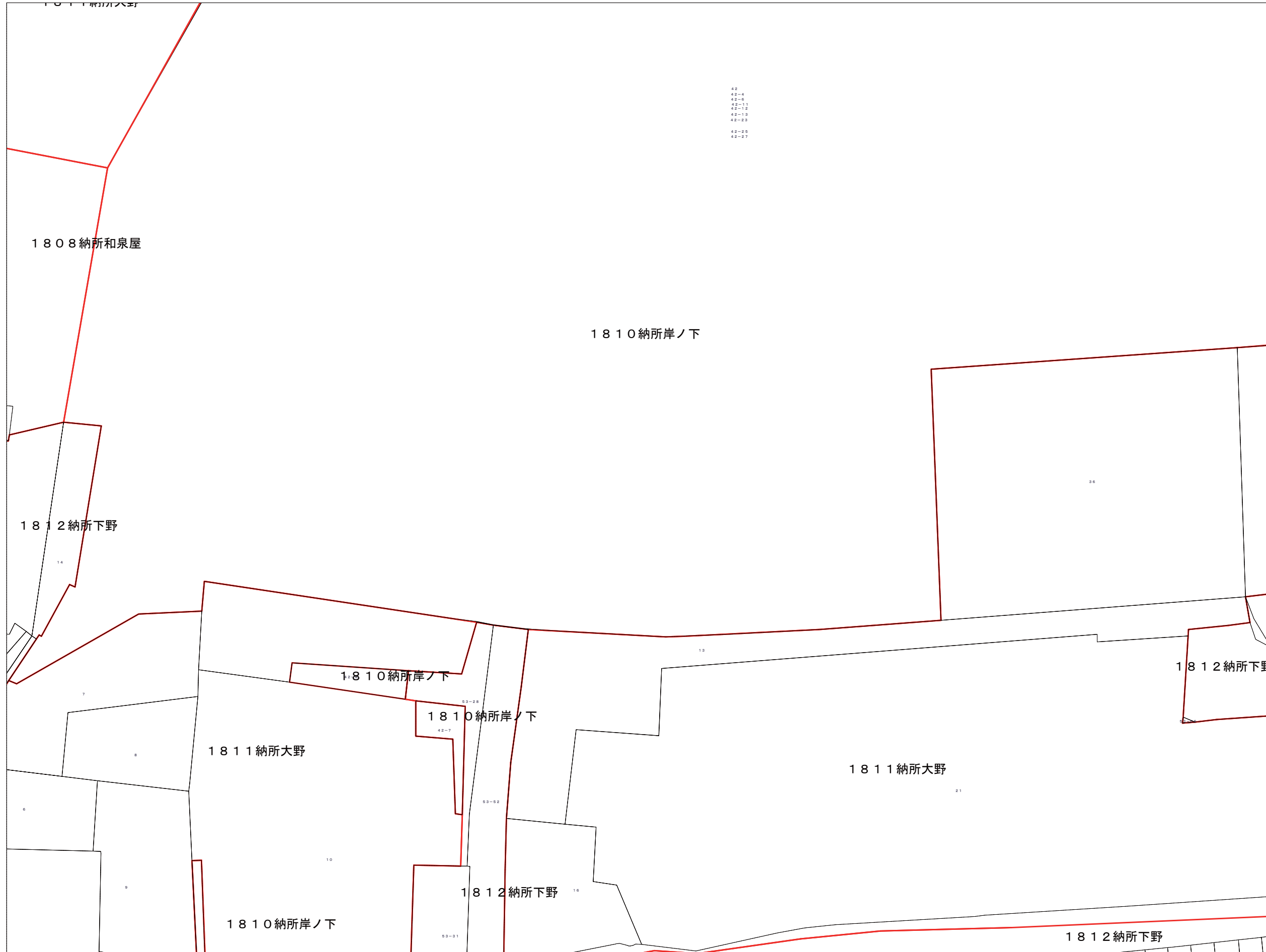
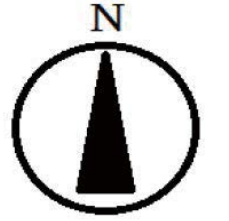


262-12	262-13	262-14	伏見区
262-17	262-18	262-19	
262-22	262-23	262-24	



この図面は課税のために作成した図面です。権利関係等の根拠になるものではありません。

262-13	262-14	262-15	伏見区
262-18	262-19	262-20	
262-23	262-24	262-25	




42  
42-4  
42-6  
42-11  
42-12  
42-13  
42-23  
42-25  
42-27

この図面は課税のために作成した図面です。権利関係等の根拠になるものではありません。




262-14	262-15	263-11	伏見区
262-19	262-20	263-16	
262-24	262-25	263-21	



この図面は課税のために作成した図面です。権利関係等の根拠になるものではありません。



261-20	262-16	262-17	伏見区
261-25	262-21	262-22	
266-5	267-1	267-2	

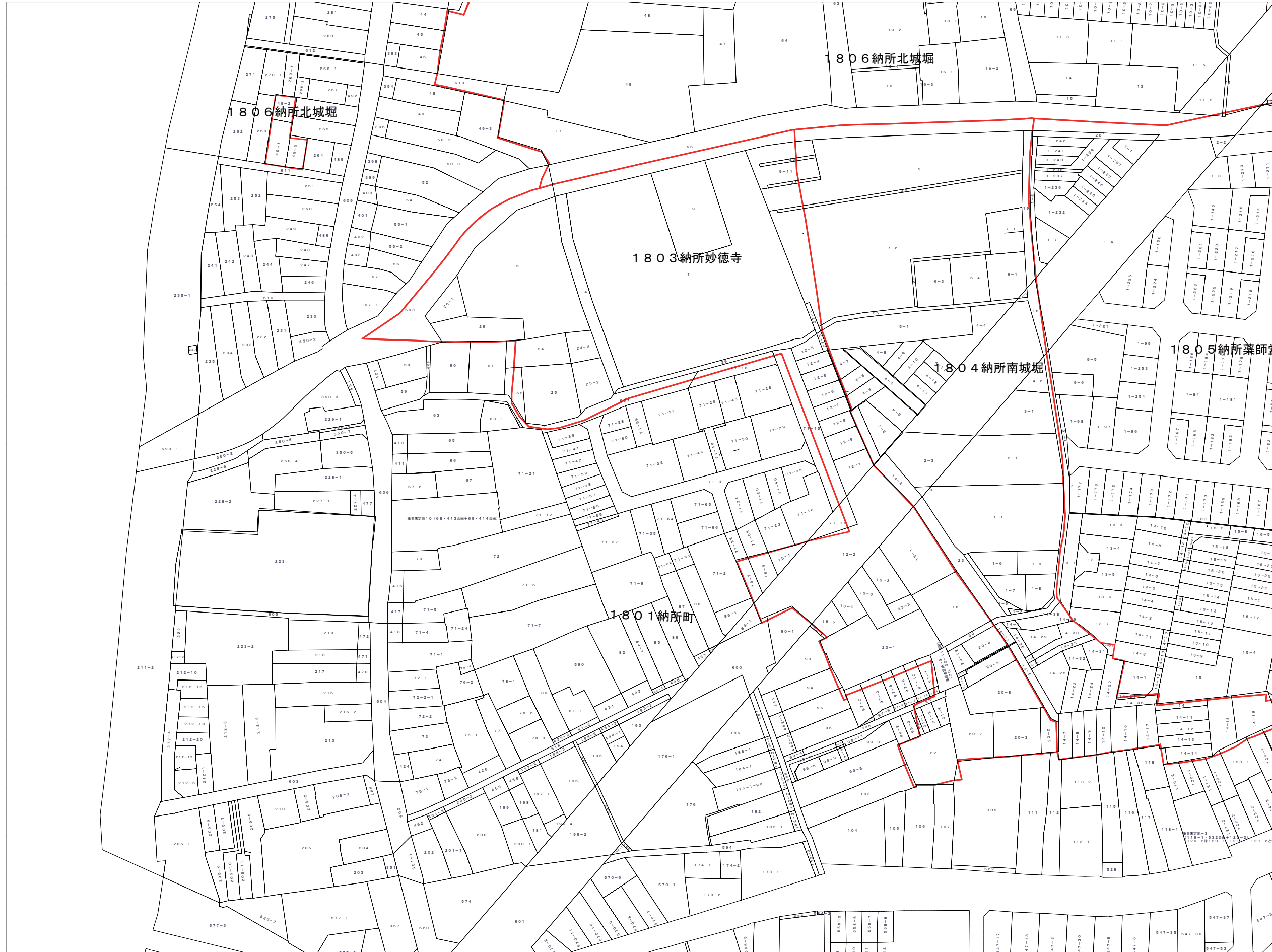


180


2402 淀水垂町

2403 淀大下津町

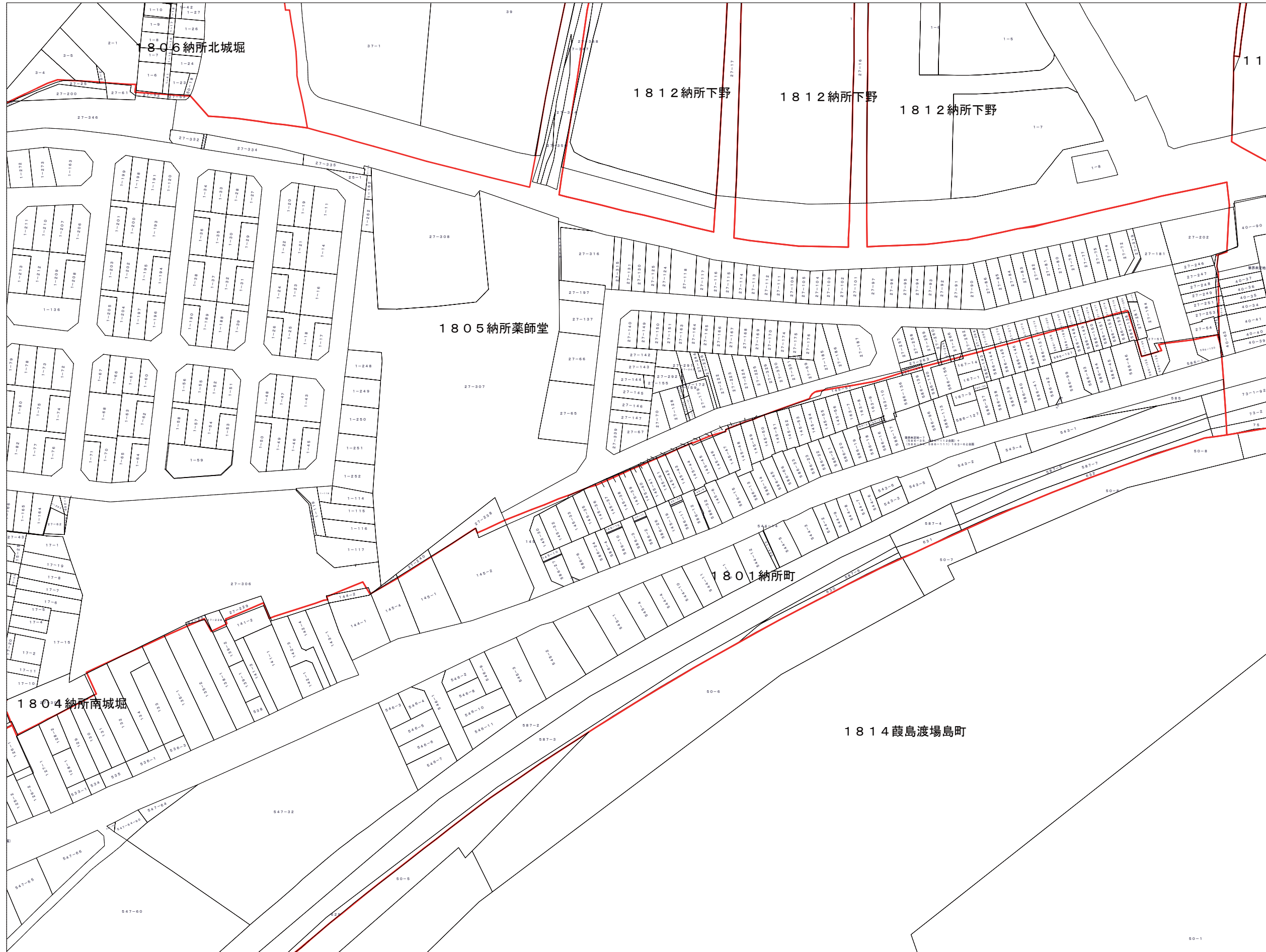
この図面は課税のために作成した図面です。権利関係等の根拠になるものではありません。




262-16	262-17	262-18	伏見区
262-21	262-22	262-23	
267-1	267-2	267-3	



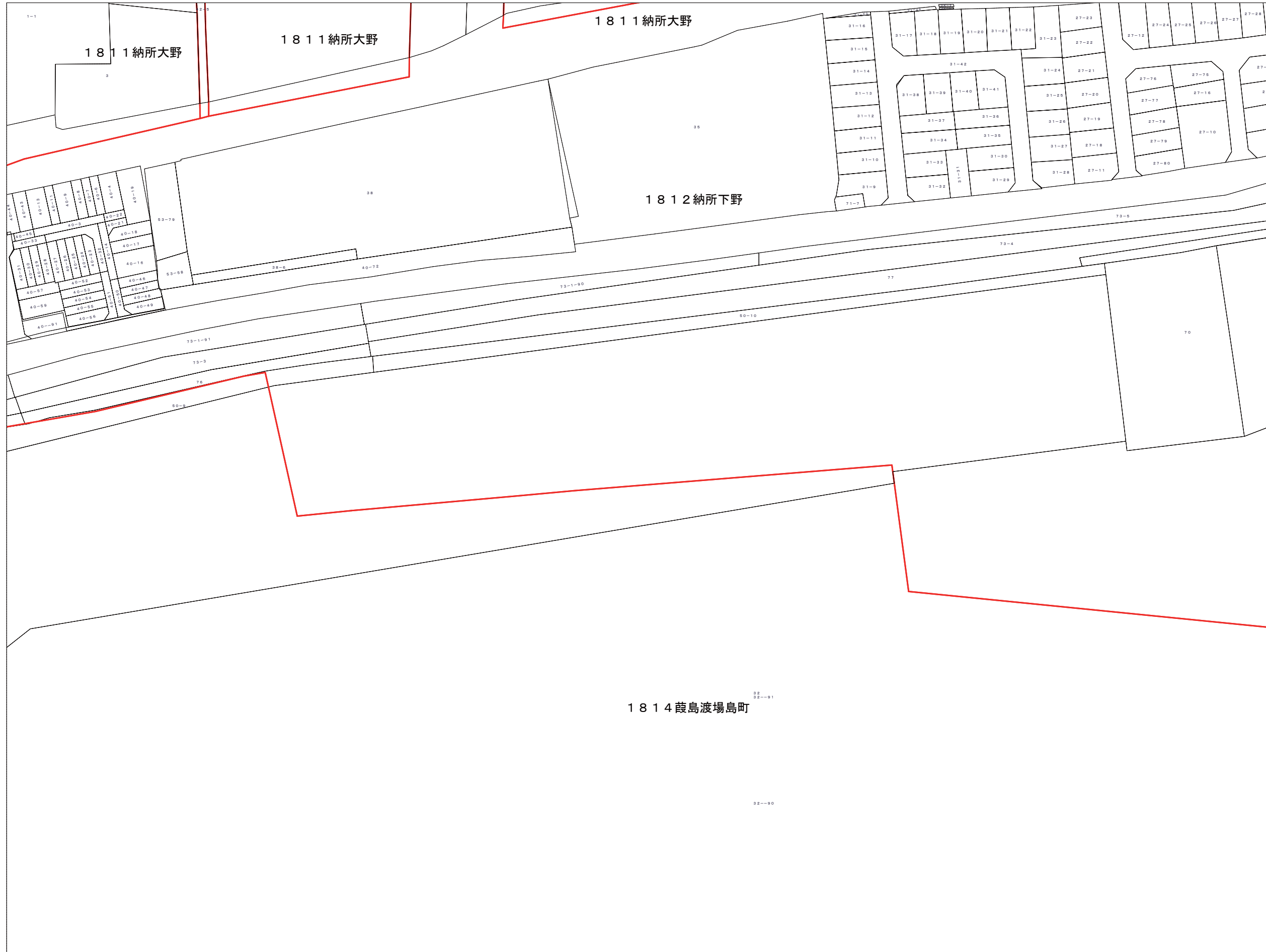
この図面は課税のために作成した図面です。権利関係等の根拠になるものではありません。




262-17	262-18	262-19	伏見区
262-22	262-23	262-24	
267-2	267-3		



この図面は課税のために作成した図面です。権利関係等の根拠になるものではありません。




262-18	262-19	262-20	伏見区
262-23	262-24	262-25	
267-3		267-5	



この図面は課税のために作成した図面です。権利関係等の根拠になるものではありません。



262-19	262-20	263-16	伏見区
262-24	262-25	263-21	
	267-5	268-1	



この図面は課税のために作成した図面です。権利関係等の根拠になるものではありません。






254-25	255-21	255-22	伏見区
262-5	263-1	263-2	
262-10	263-6	263-7	



この図面は課税のために作成した図面です。権利関係等の根拠になるものではありません。



255-21	255-22	255-23	伏見区
263-1	263-2	263-3	
263-6	263-7		




1739 横大路千両松町

この図面は課税のために作成した図面です。権利関係等の根拠になるものではありません。




255-22	255-23	255-24	伏見区
263-2	263-3	263-4	
263-7			



この図面は課税のために作成した図面です。権利関係等の根拠になるものではありません。




255-23	255-24	255-25	伏見区
263-3	263-4		
		263-10	



この図面は課税のために作成した図面です。権利関係等の根拠になるものではありません。


262-5	263-1	263-2	伏見区
262-10	263-6	263-7	
262-15	263-11	263-12	



この図面は課税のために作成した図面です。権利関係等の根拠になるものではありません。



263-1	263-2	263-3	伏見区
263-6	263-7		
263-11	263-12	263-13	



この図面は課税のために作成した図面です。権利関係等の根拠になるものではありません。

1 3 6 6 横大路下三栖東ノ口

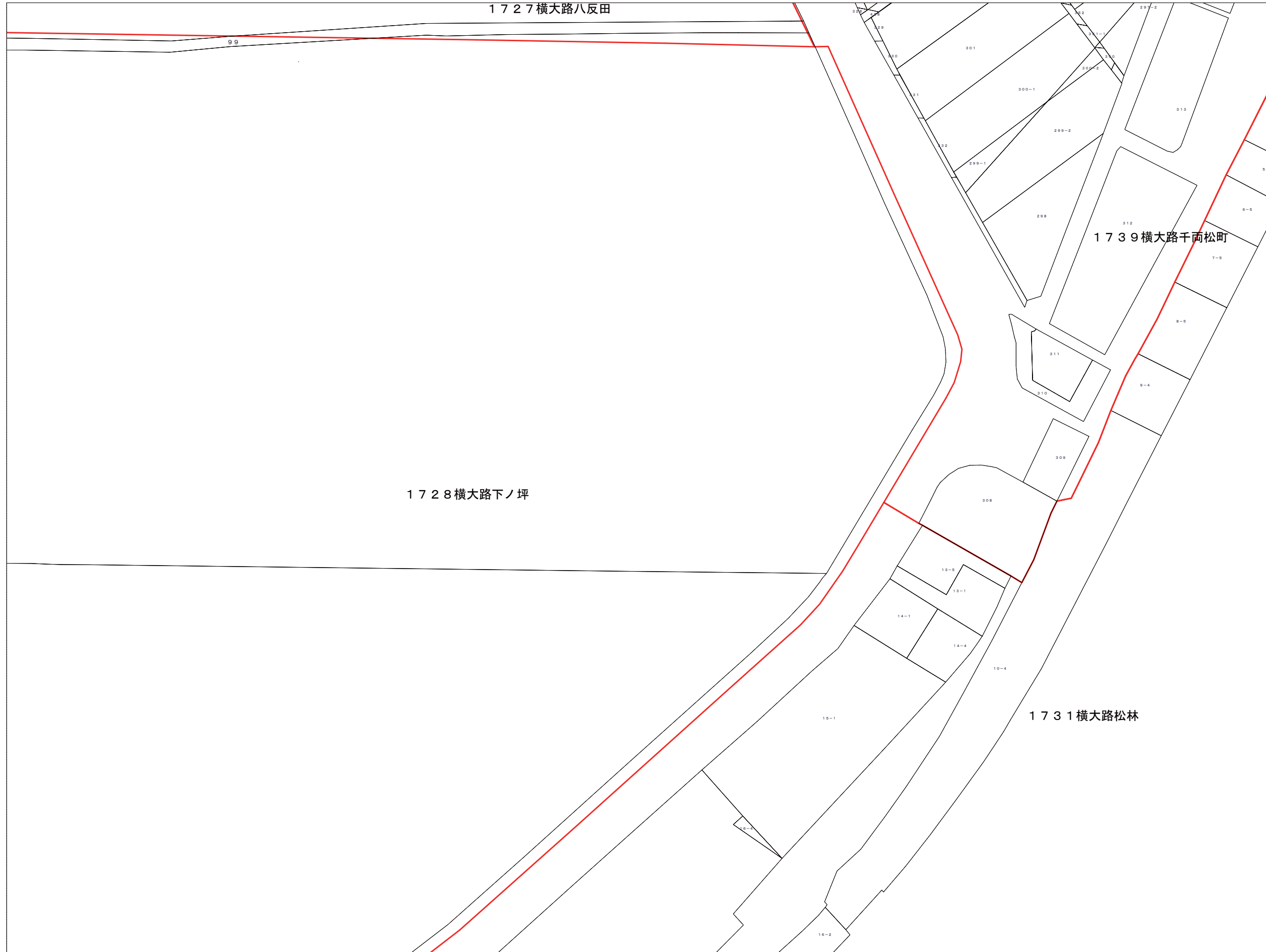
1 9 2 0 向島大黒

1 9 1 9 向島大河原


263-4		264-1	伏見区
	263-10	264-6	
263-14	263-15	264-11	



この図面は課税のために作成した図面です。権利関係等の根拠になるものではありません。

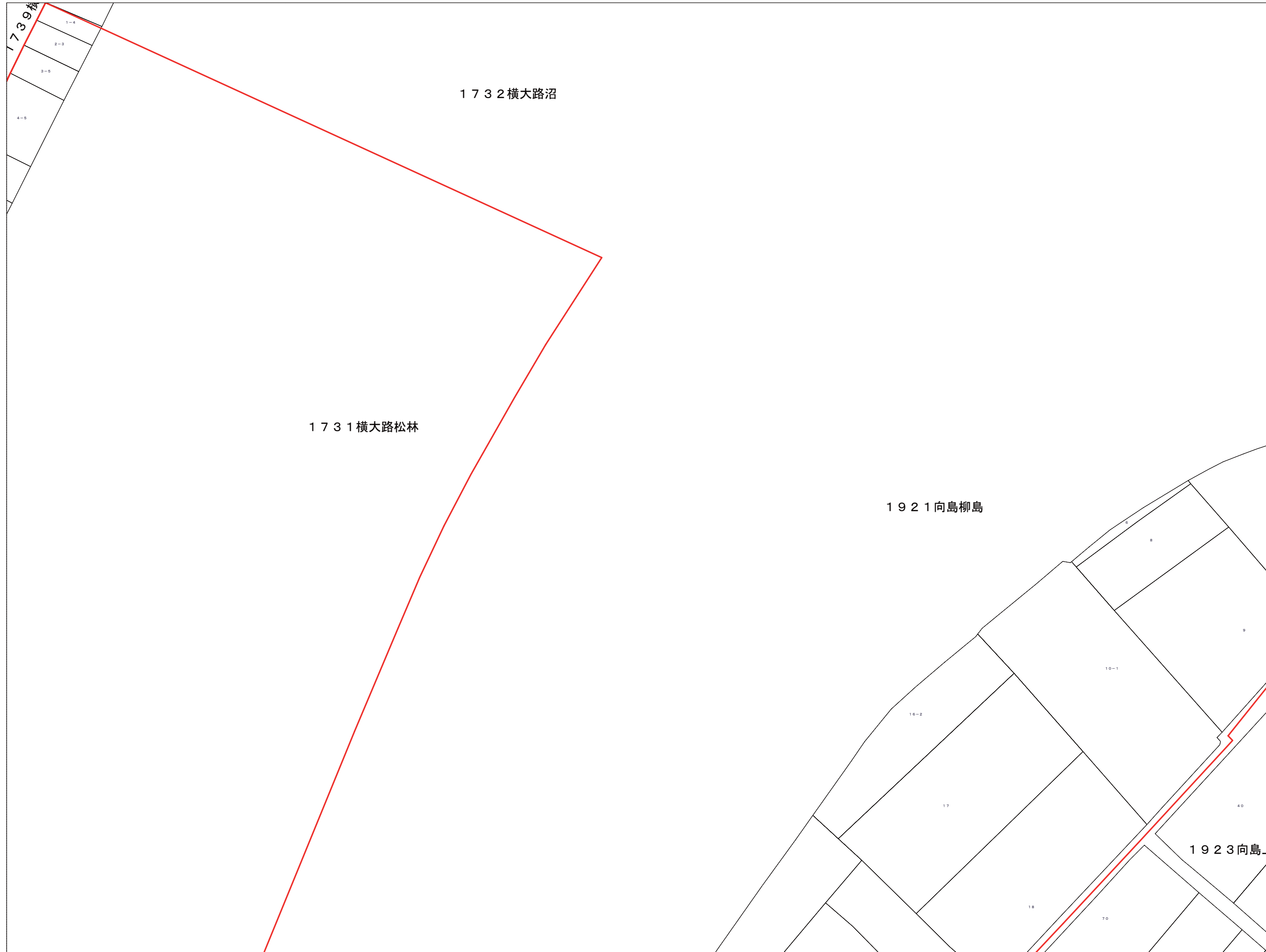


262-10	263-6	263-7	伏見区
262-15	263-11	263-12	
262-20	263-16	263-17	



この図面は課税のために作成した図面です。権利関係等の根拠になるものではありません。






263-6	263-7		伏見区
263-11	263-12	263-13	
263-16	263-17	263-18	




この図面は課税のために作成した図面です。権利関係等の根拠になるものではありません。

263-7			伏見区
263-12	263-13	263-14	
263-17	263-18	263-19	



この図面は課税のために作成した図面です。権利関係等の根拠になるものではありません。


		263-10	伏見区
263-13	263-14	263-15	
263-18	263-19	263-20	



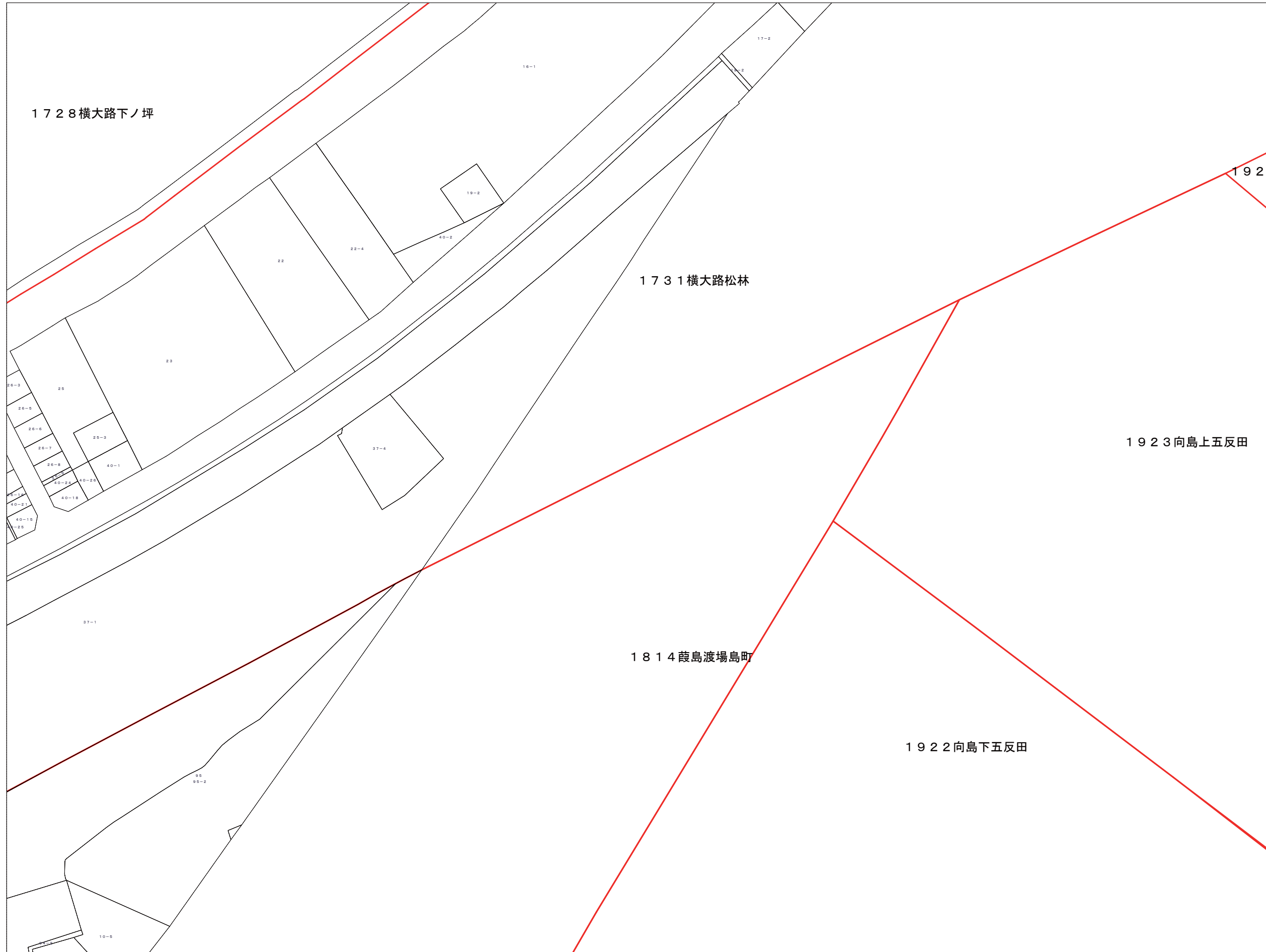
この図面は課税のために作成した図面です。権利関係等の根拠になるものではありません。




	263-10	264-6	伏見区
263-14	263-15	264-11	
263-19	263-20	264-16	



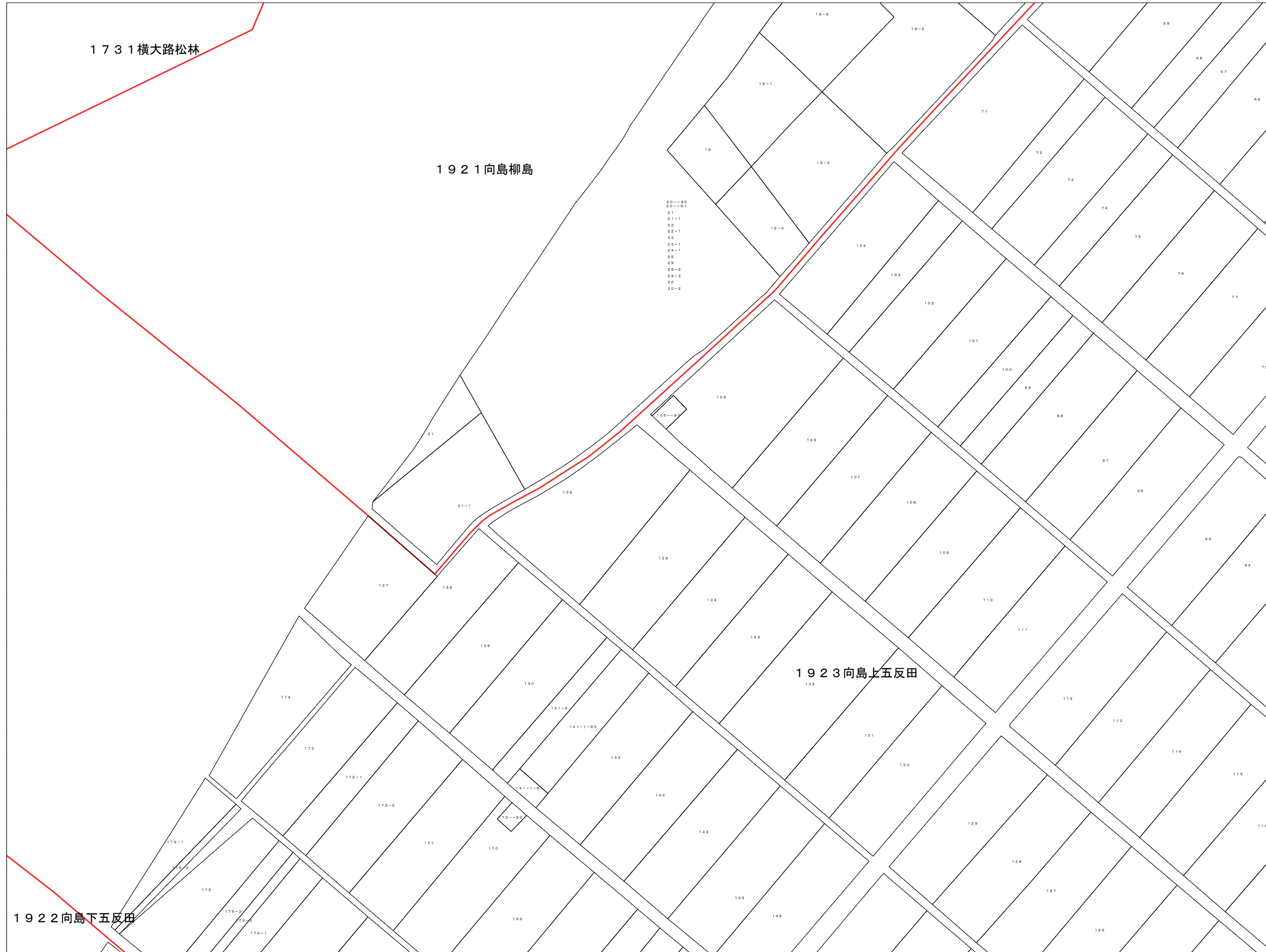
この図面は課税のために作成した図面です。権利関係等の根拠になるものではありません。




262-15	263-11	263-12	伏見区
262-20	263-16	263-17	
262-25	263-21	263-22	



この図面は課税のために作成した図面です。権利関係等の根拠になるものではありません。




263-11	263-12	263-13	伏見区
263-16	263-17	263-18	
263-21	263-22	263-23	



この図面は課税のために作成した図面です。権利関係等の根拠になるものではありません。




263-12	263-13	263-14	伏見区
263-17	263-18	263-19	
263-22	263-23	263-24	



この図面は課税のために作成した図面です。権利関係等の根拠になるものではありません。



263-13	263-14	263-15	伏見区
263-18	263-19	263-20	
263-23	263-24	263-25	



この図面は課税のために作成した図面です。権利関係等の根拠になるものではありません。

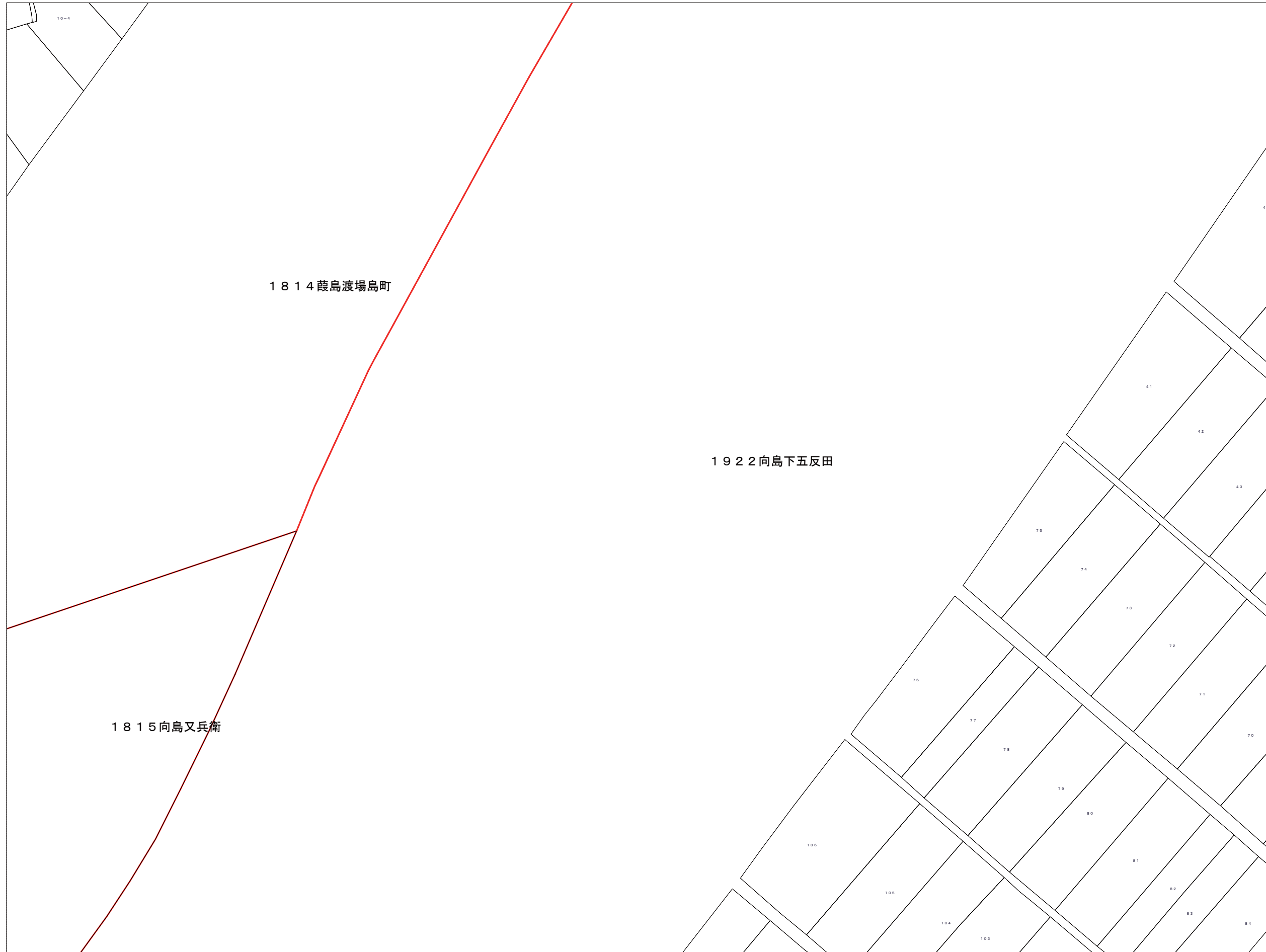




263-14	263-15	264-11	伏見区
263-19	263-20	264-16	
263-24	263-25	264-21	



この図面は課税のために作成した図面です。権利関係等の根拠になるものではありません。



262-20	263-16	263-17	伏見区
262-25	263-21	263-22	
267-5	268-1	268-2	



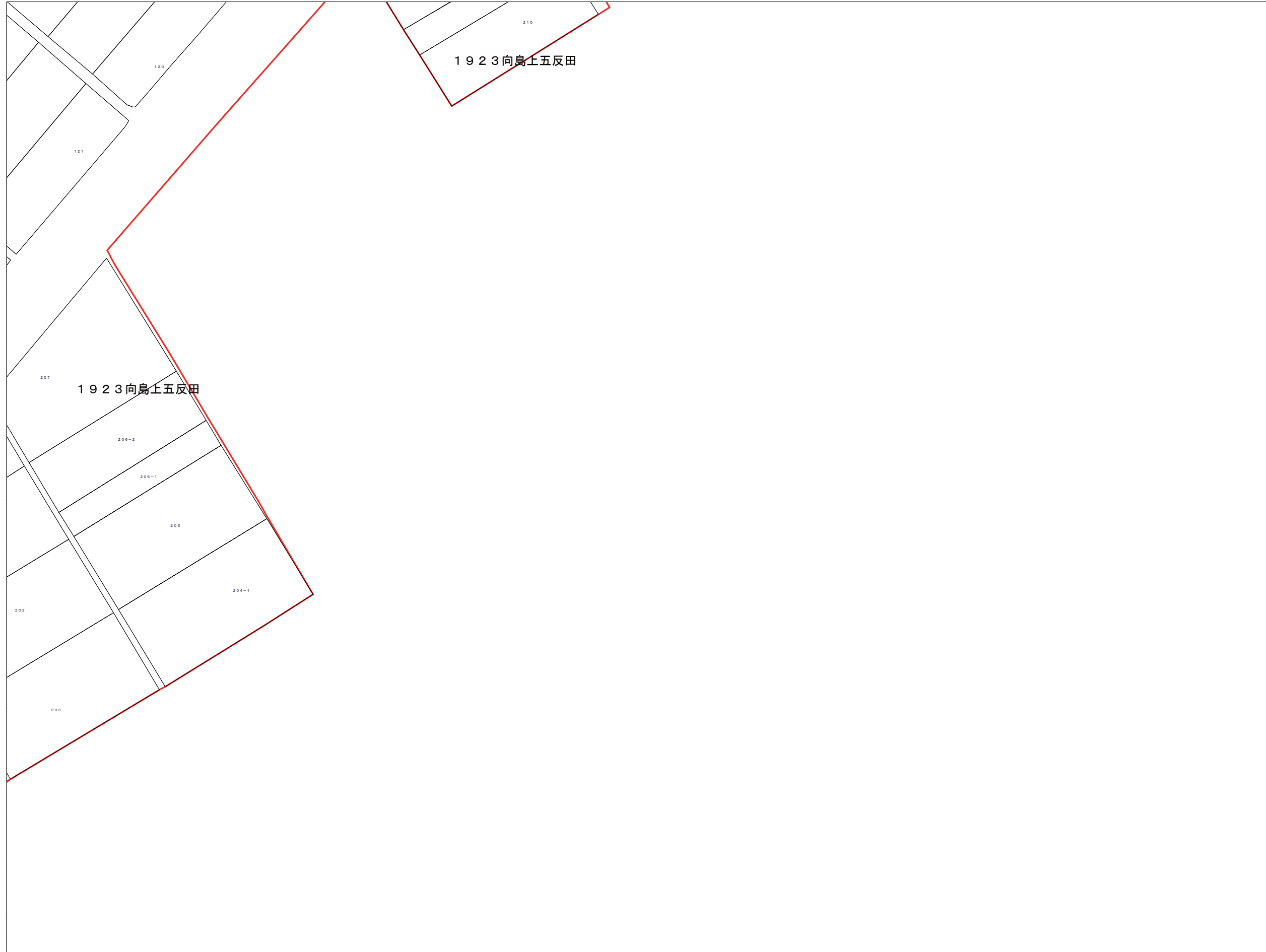
この図面は課税のために作成した図面です。権利関係等の根拠になるものではありません。




263-16	263-17	263-18	伏見区
263-21	263-22	263-23	
268-1	268-2		



この図面は課税のために作成した図面です。権利関係等の根拠になるものではありません。




263-17	263-18	263-19	伏見区
263-22	263-23	263-24	
268-2		268-4	



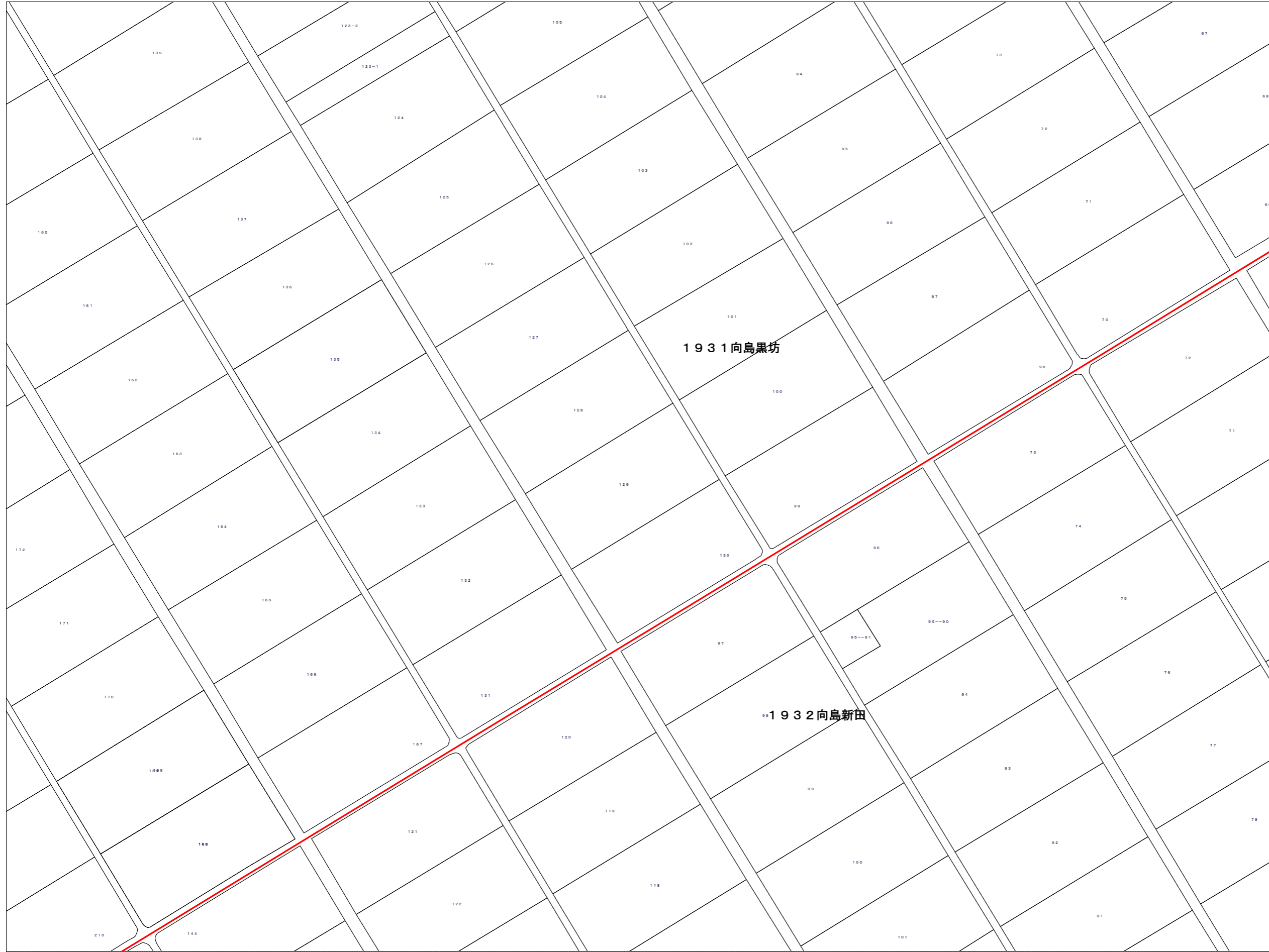
この図面は課税のために作成した図面です。権利関係等の根拠になるものではありません。




263-18	263-19	263-20	伏見区
263-23	263-24	263-25	
	268-4	268-5	



この図面は課税のために作成した図面です。権利関係等の根拠になるものではありません。

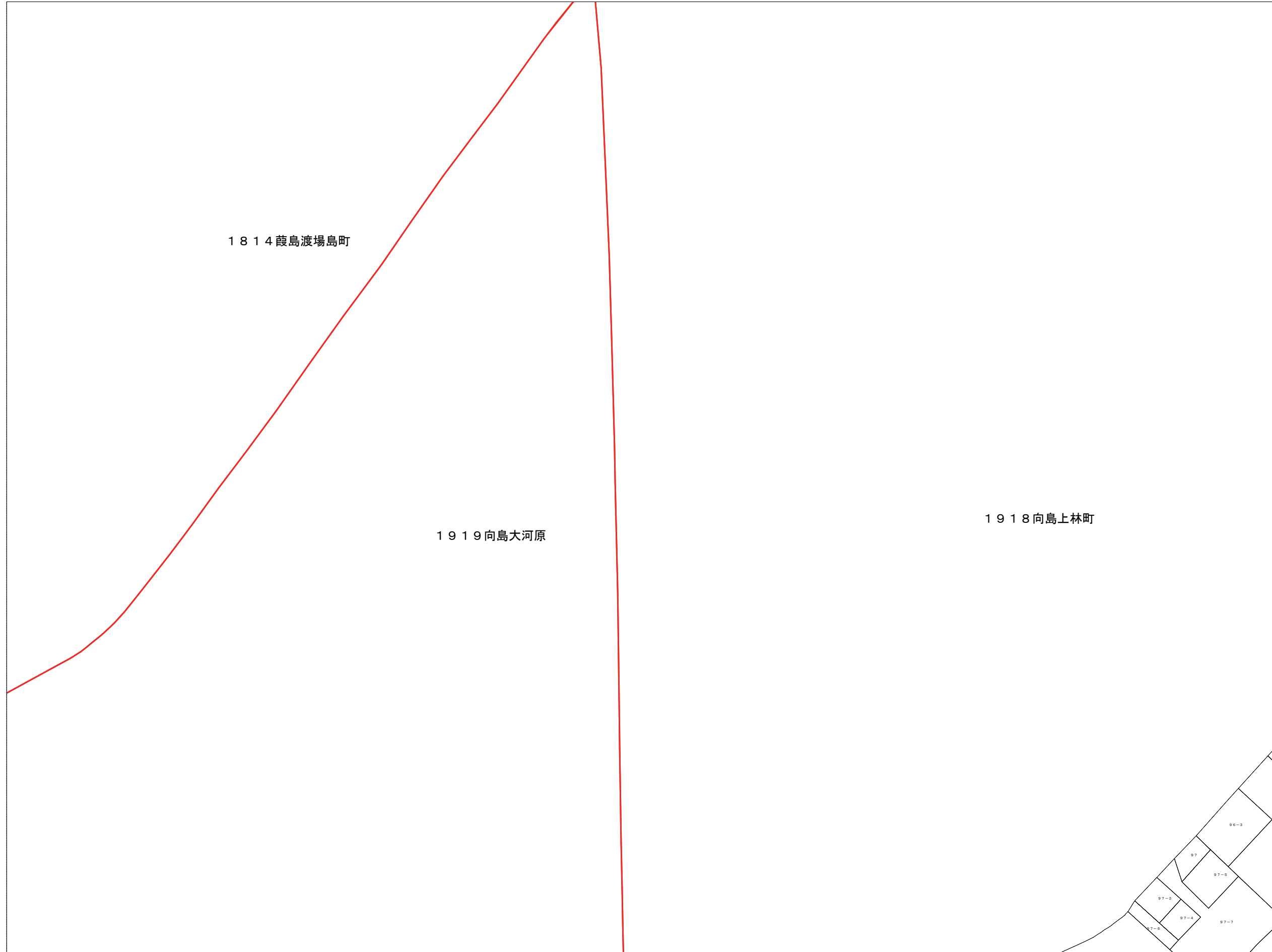



263-19	263-20	264-16	伏見区
263-24	263-25	264-21	
268-4	268-5	269-1	

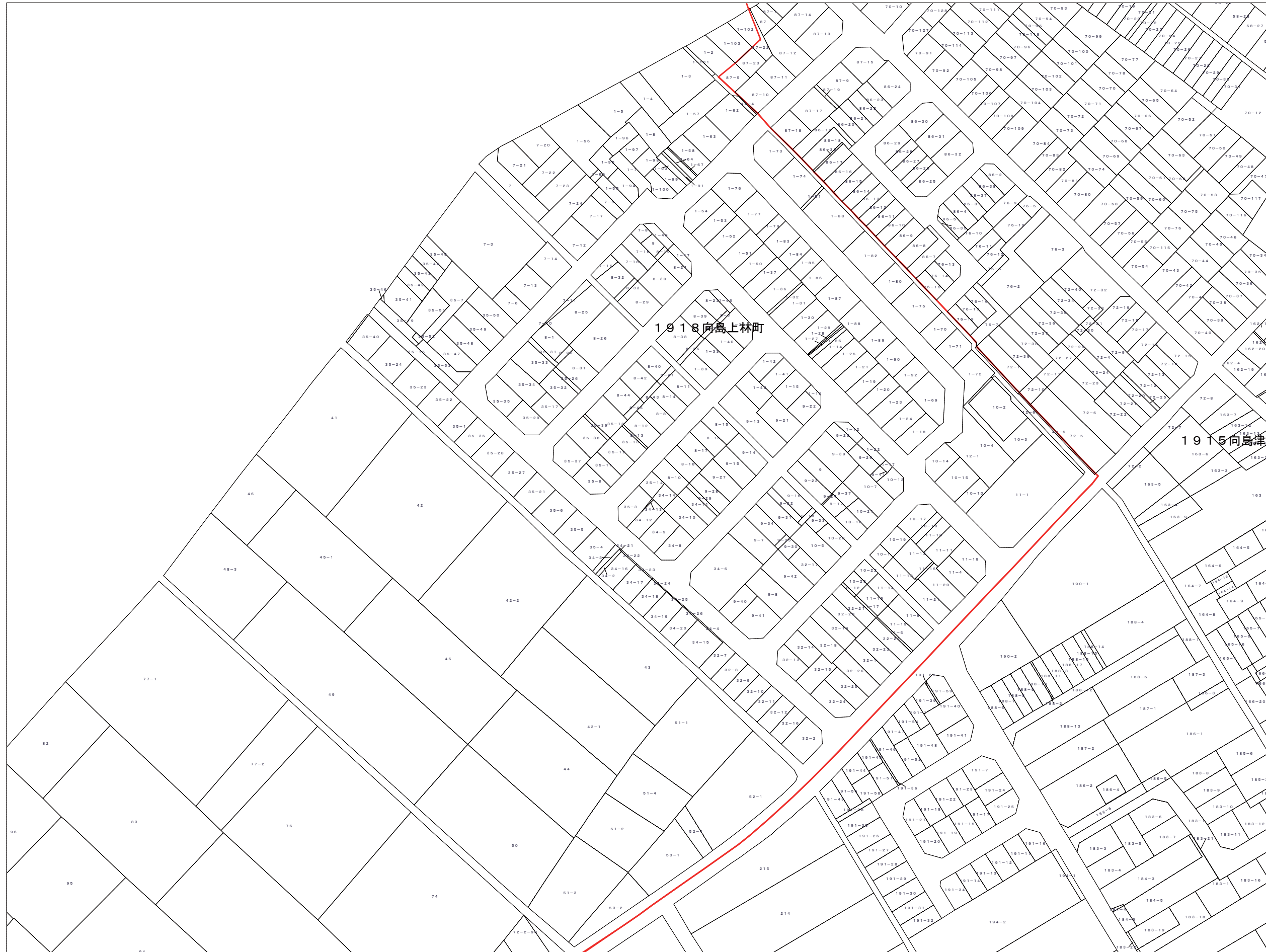


この図面は課税のために作成した図面です。権利関係等の根拠になるものではありません。


255-25	256-21	256-22	伏見区
	264-1	264-2	
263-10	264-6	264-7	



この図面は課税のために作成した図面です。権利関係等の根拠になるものではありません。



256-21	256-22	256-23	伏見区
264-1	264-2	264-3	
264-6	264-7	264-8	



この図面は課税のために作成した図面です。権利関係等の根拠になるものではありません。





256-22	256-23	256-24	伏見区
264-2	264-3	264-4	
264-7	264-8	264-9	



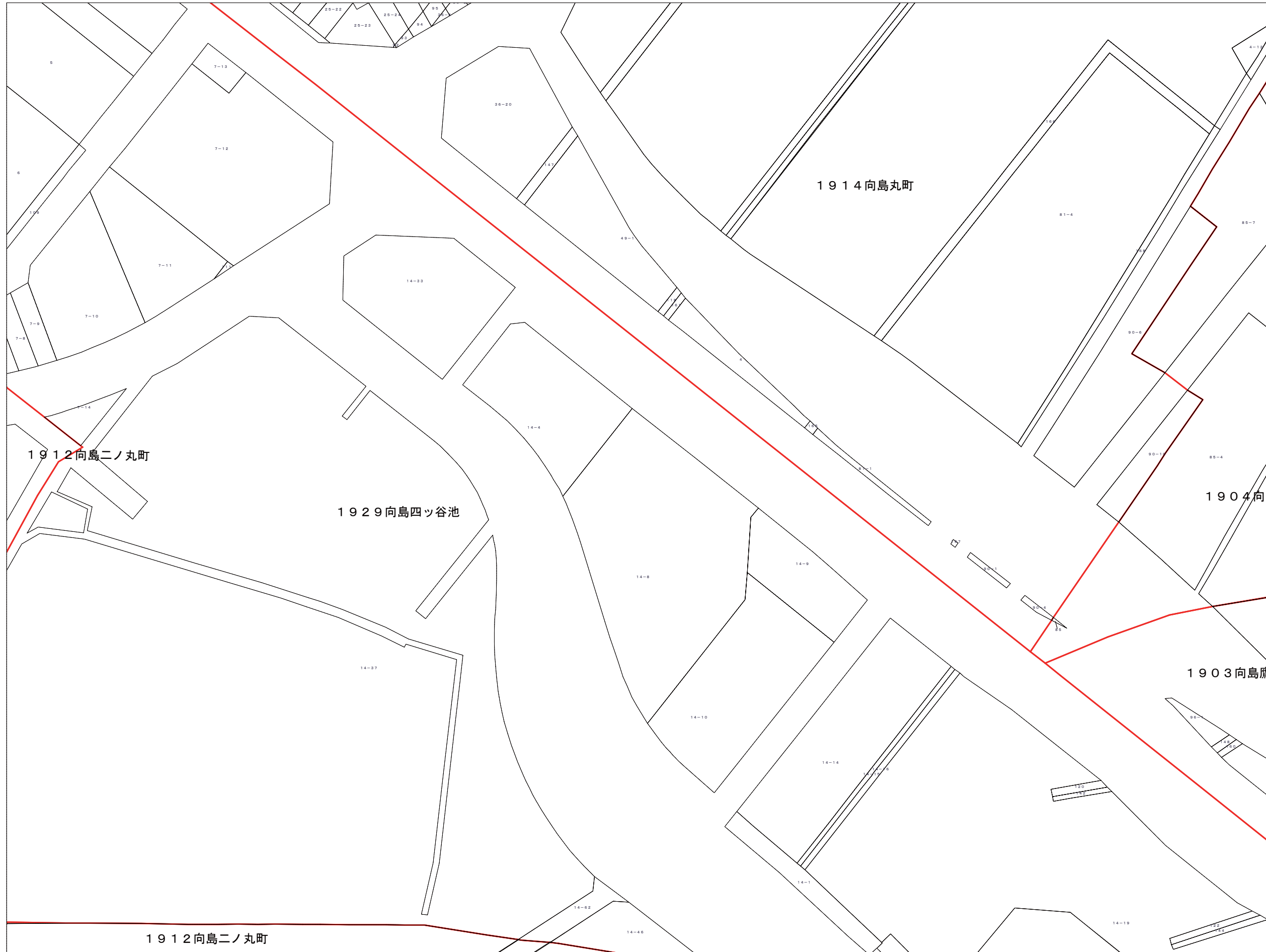
この図面は課税のために作成した図面です。権利関係等の根拠になるものではありません。



256-23	256-24	256-25	伏見区
264-3	264-4	264-5	
264-8	264-9	264-10	



この図面は課税のために作成した図面です。権利関係等の根拠になるものではありません。




256-24	256-25	257-21	伏見区
264-4	264-5	265-1	
264-9	264-10	265-6	



この図面は課税のために作成した図面です。権利関係等の根拠になるものではありません。




	264-1	264-2	伏見区
263-10	264-6	264-7	
263-15	264-11	264-12	



この図面は課税のために作成した図面です。権利関係等の根拠になるものではありません。




264-1	264-2	264-3	伏見区
264-6	264-7	264-8	
264-11	264-12	264-13	



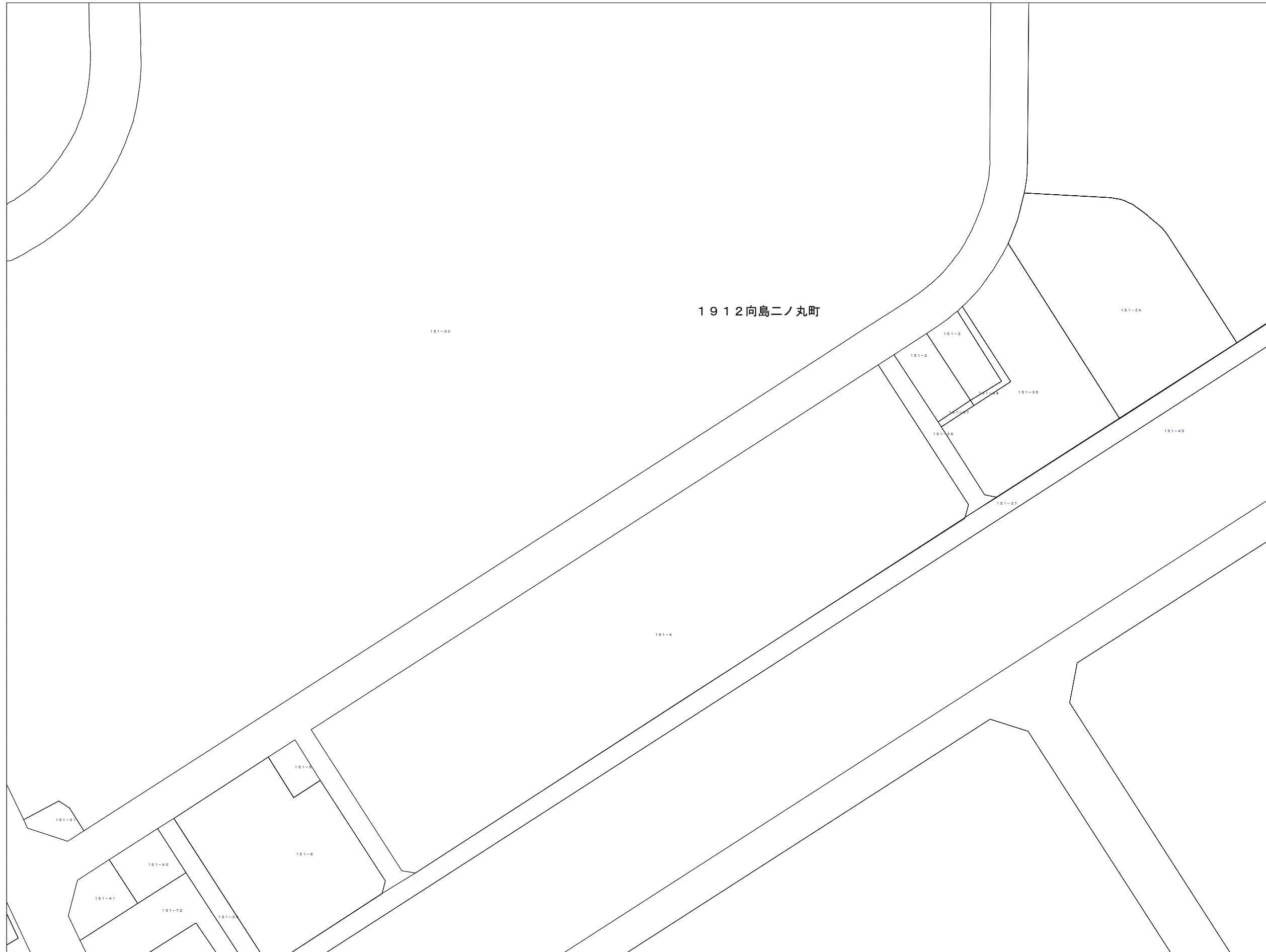
この図面は課税のために作成した図面です。権利関係等の根拠になるものではありません。




264-2	264-3	264-4	伏見区
264-7	264-8	264-9	
264-12	264-13	264-14	



この図面は課税のために作成した図面です。権利関係等の根拠になるものではありません。




264-3	264-4	264-5	伏見区
264-8	264-9	264-10	
264-13	264-14	264-15	



この図面は課税のために作成した図面です。権利関係等の根拠になるものではありません。



264-4	264-5	265-1	伏見区
264-9	264-10	265-6	
264-14	264-15		



この図面は課税のために作成した図面です。権利関係等の根拠になるものではありません。

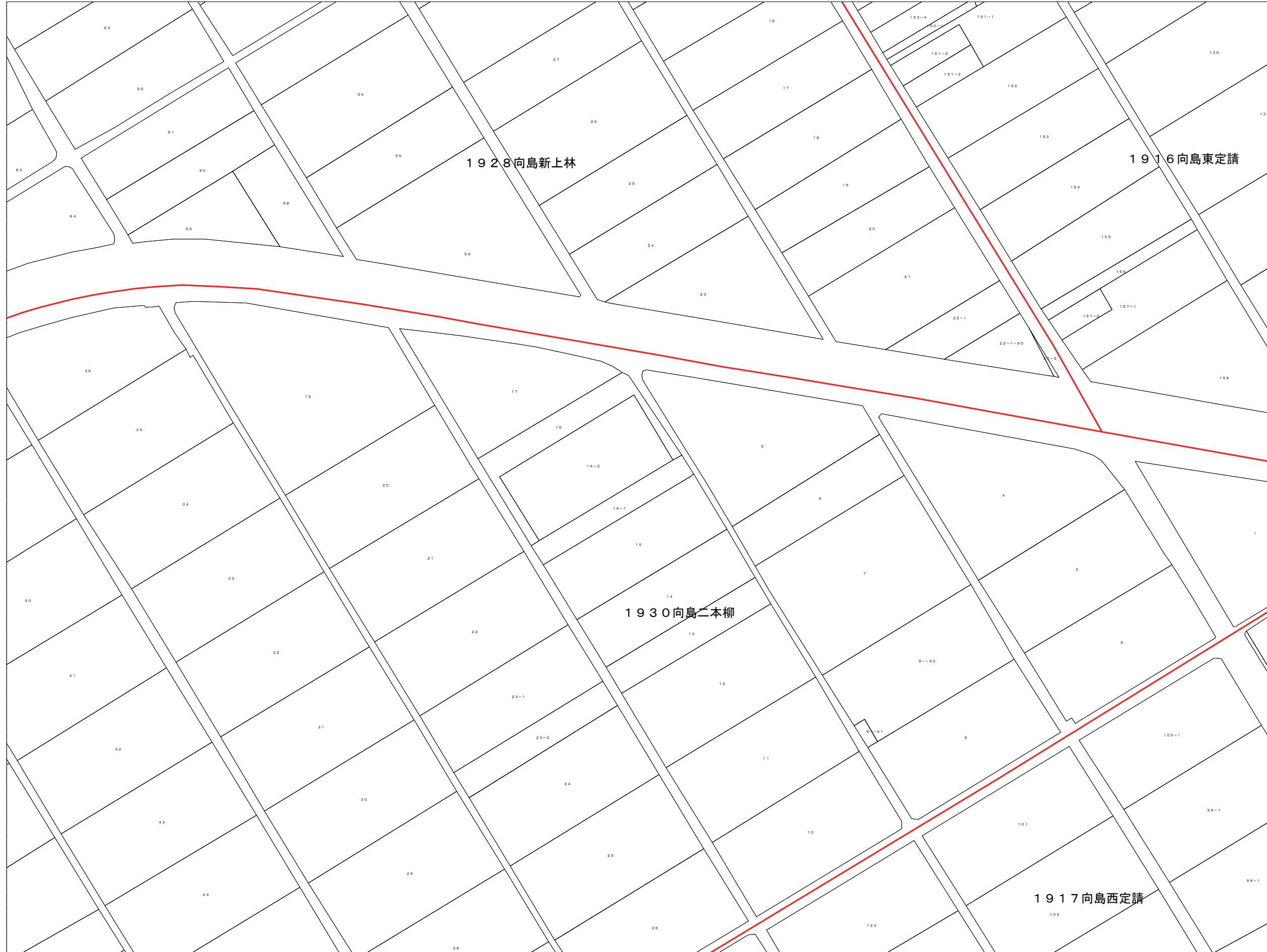





263-10	264-6	264-7	伏見区
263-15	264-11	264-12	
263-20	264-16	264-17	



この図面は課税のために作成した図面です。権利関係等の根拠になるものではありません。




264-6	264-7	264-8	伏見区
264-11	264-12	264-13	
264-16	264-17	264-18	



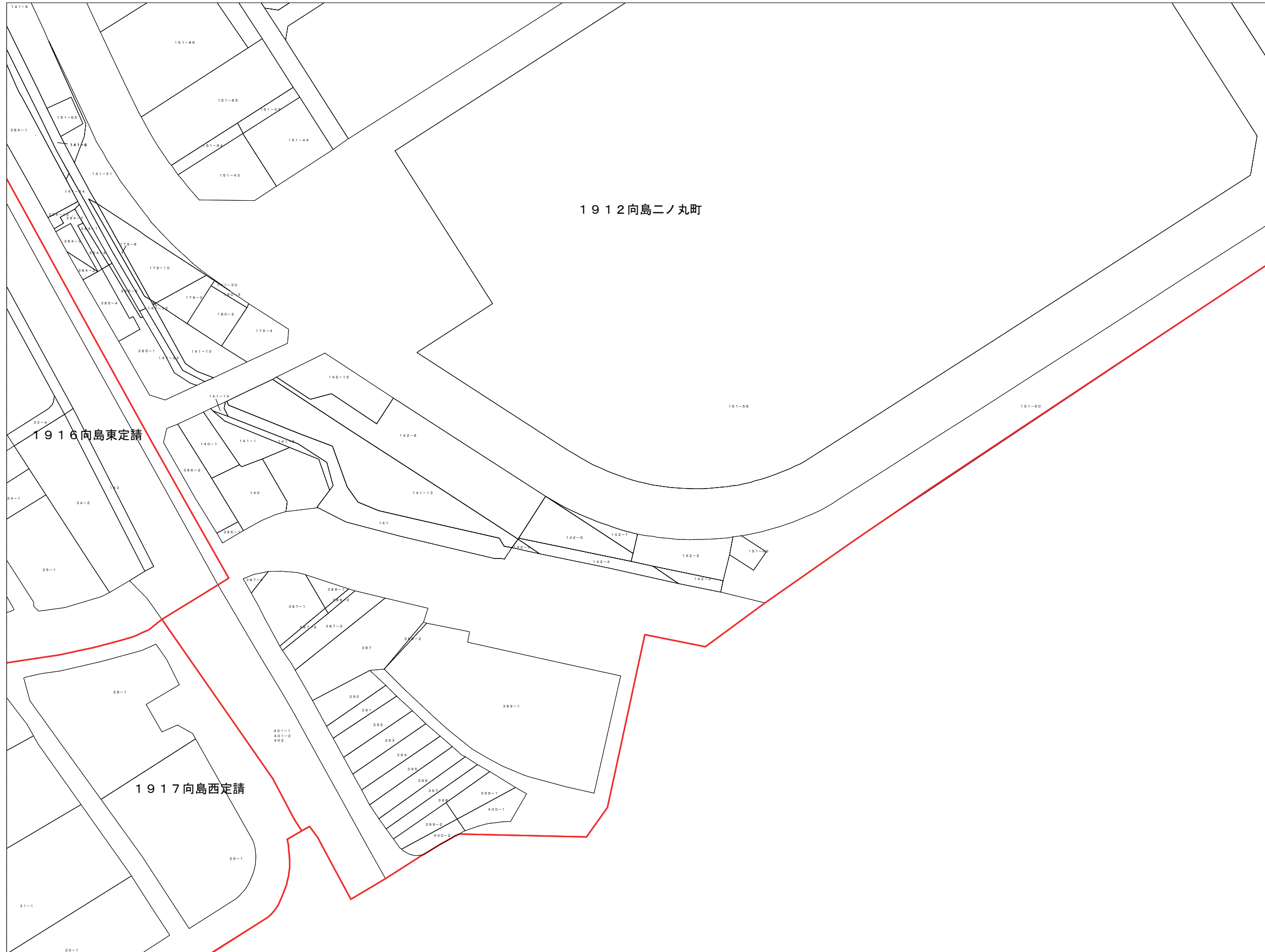
この図面は課税のために作成した図面です。権利関係等の根拠になるものではありません。




264-7	264-8	264-9	伏見区
264-12	264-13	264-14	
264-17	264-18		



この図面は課税のために作成した図面です。権利関係等の根拠になるものではありません。



264-8	264-9	264-10	伏見区
264-13	264-14	264-15	
264-18			



この図面は課税のために作成した図面です。権利関係等の根拠になるものではありません。




264-9	264-10	265-6	伏見区
264-14	264-15		



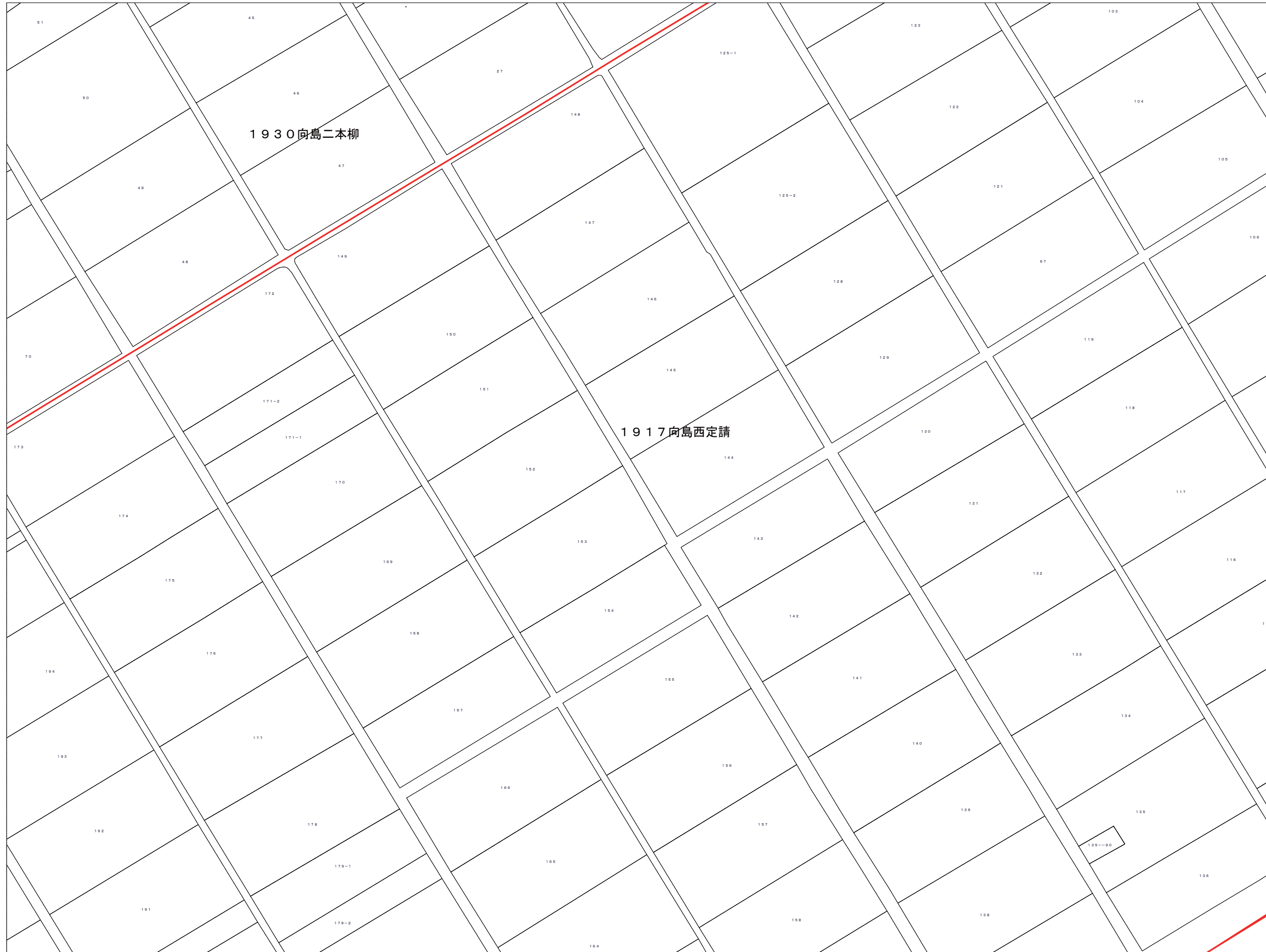
この図面は課税のために作成した図面です。権利関係等の根拠になるものではありません。




263-15	264-11	264-12	伏見区
263-20	264-16	264-17	
263-25	264-21	264-22	



この図面は課税のために作成した図面です。権利関係等の根拠になるものではありません。



264-11	264-12	264-13	伏見区
264-16	264-17	264-18	
264-21	264-22		



この図面は課税のために作成した図面です。権利関係等の根拠になるものではありません。

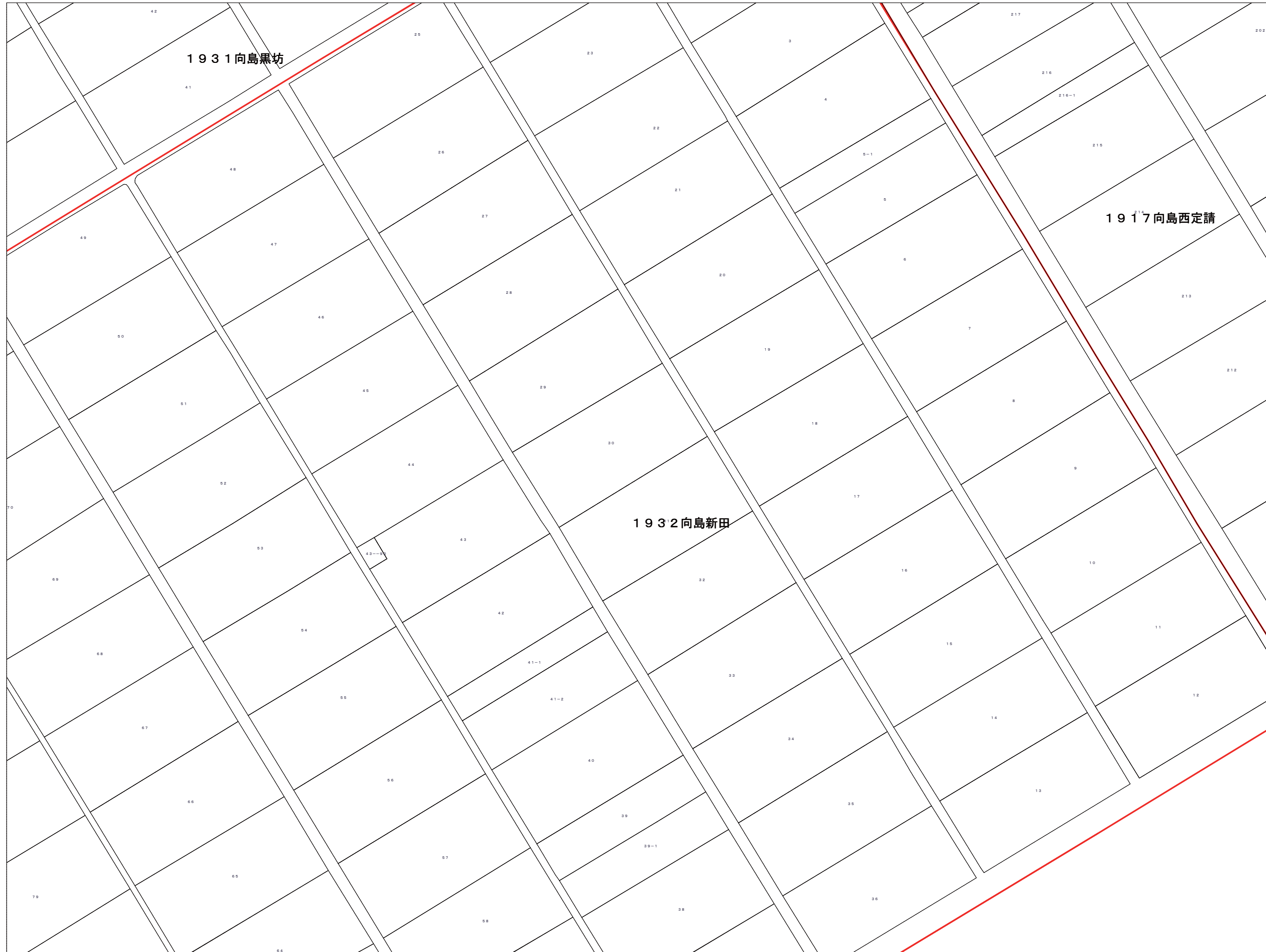


264-12	264-13	264-14	伏見区
264-17	264-18		
264-22			




この図面は課税のために作成した図面です。権利関係等の根拠になるものではありません。






263-20	264-16	264-17	伏見区
263-25	264-21	264-22	
268-5	269-1		



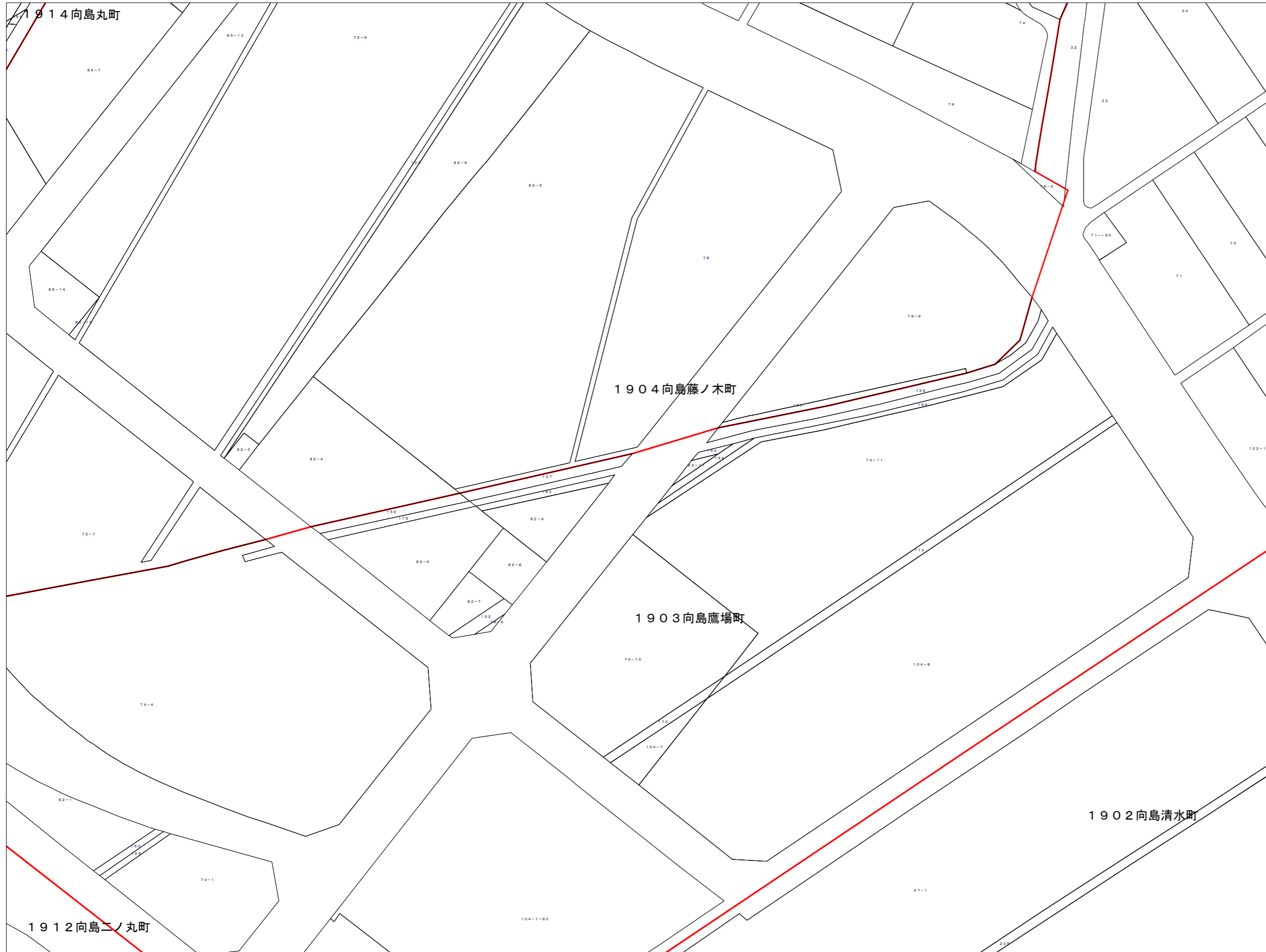
この図面は課税のために作成した図面です。権利関係等の根拠になるものではありません。




264-16	264-17	264-18	伏見区
264-21	264-22		
269-1			



この図面は課税のために作成した図面です。権利関係等の根拠になるものではありません。



256-25	257-21	257-22	伏見区
264-5	265-1	265-2	
264-10	265-6	265-7	



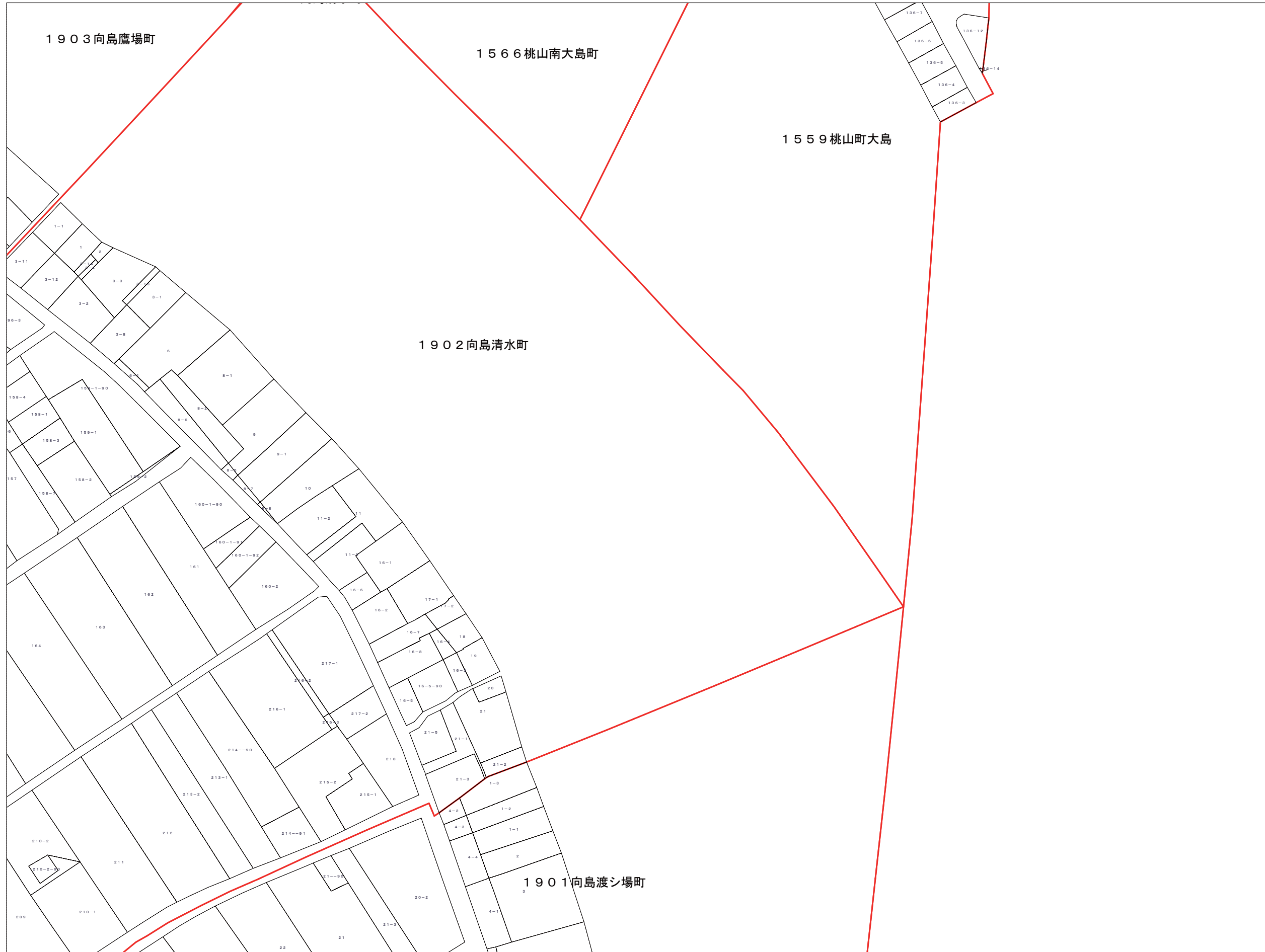
この図面は課税のために作成した図面です。権利関係等の根拠になるものではありません。




257-21	257-22	257-23	伏見区
265-1	265-2	265-3	
265-6	265-7	265-8	



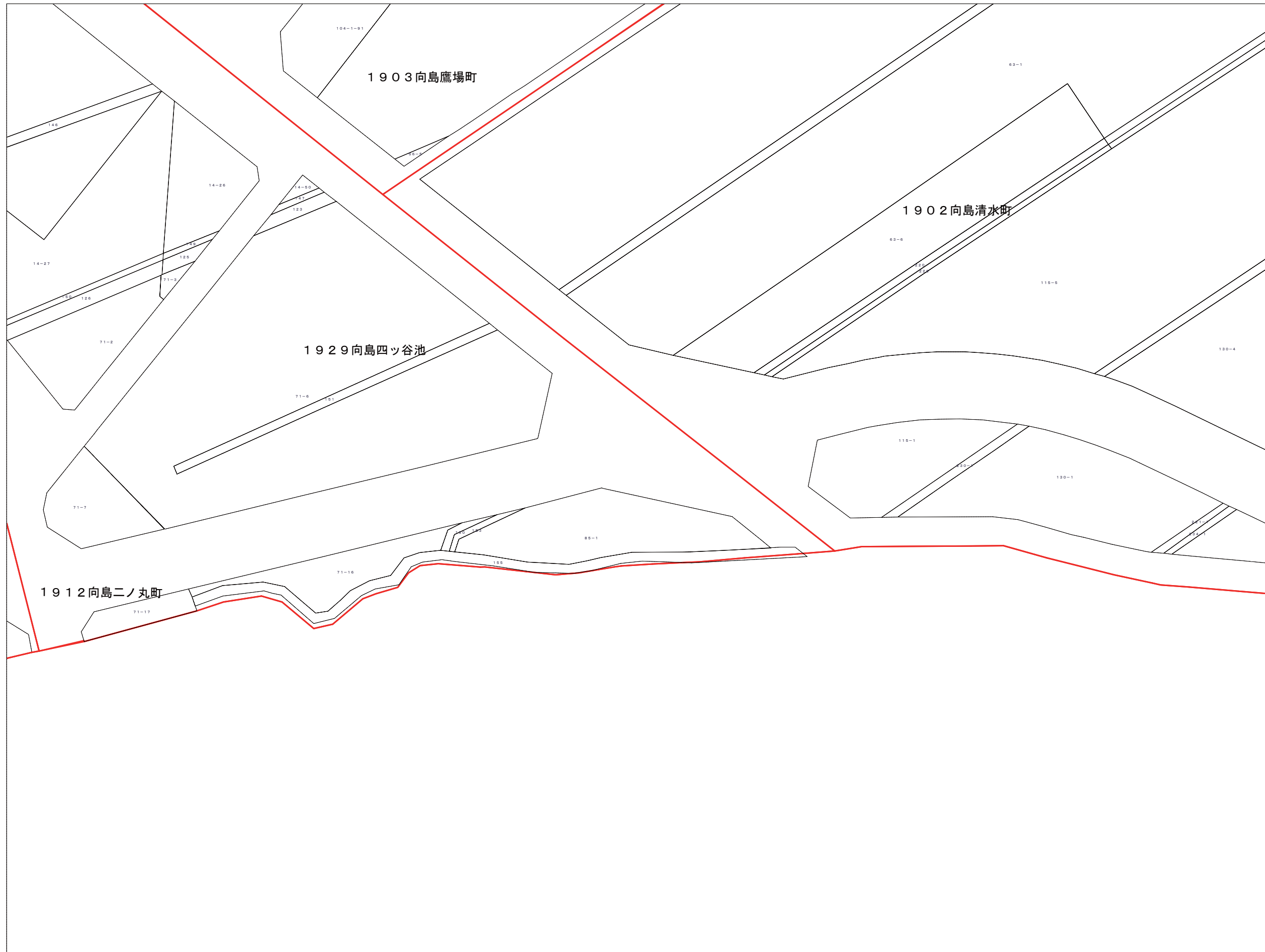
この図面は課税のために作成した図面です。権利関係等の根拠になるものではありません。




257-22	257-23		伏見区
265-2	<b>265-3</b>		
265-7	265-8		



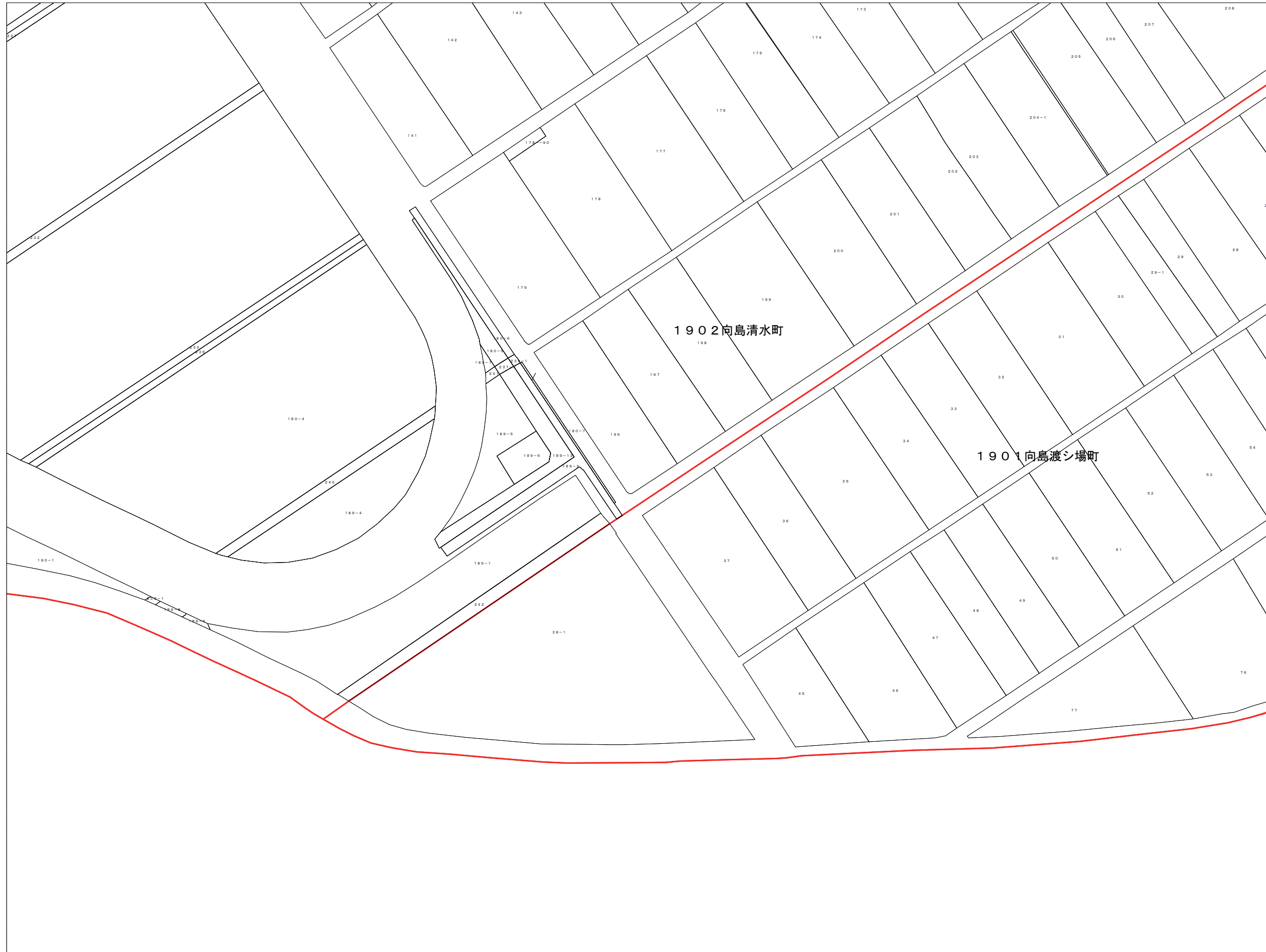
この図面は課税のために作成した図面です。権利関係等の根拠になるものではありません。




264-5	265-1	265-2	伏見区
264-10	265-6	265-7	
264-15			



この図面は課税のために作成した図面です。権利関係等の根拠になるものではありません。




265-1	265-2	265-3	伏見区
265-6	265-7	265-8	



この図面は課税のために作成した図面です。権利関係等の根拠になるものではありません。



265-2	265-3		伏見区
265-7	265-8		




この図面は課税のために作成した図面です。権利関係等の根拠になるものではありません。





	261-24	261-25	伏見区
	266-4	266-5	
		266-10	



この図面は課税のために作成した図面です。権利関係等の根拠になるものではありません。




261-24	261-25	262-21	伏見区
266-4	266-5	267-1	
	266-10	267-6	



この図面は課税のために作成した図面です。権利関係等の根拠になるものではありません。

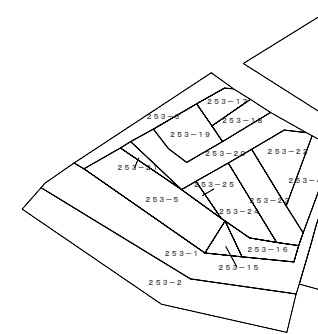
266-4	266-5	267-1	伏見区
	266-10	267-6	
266-14	266-15	267-11	



2403 淀大下津町


2405 淀木津町

2404 淀美豆町

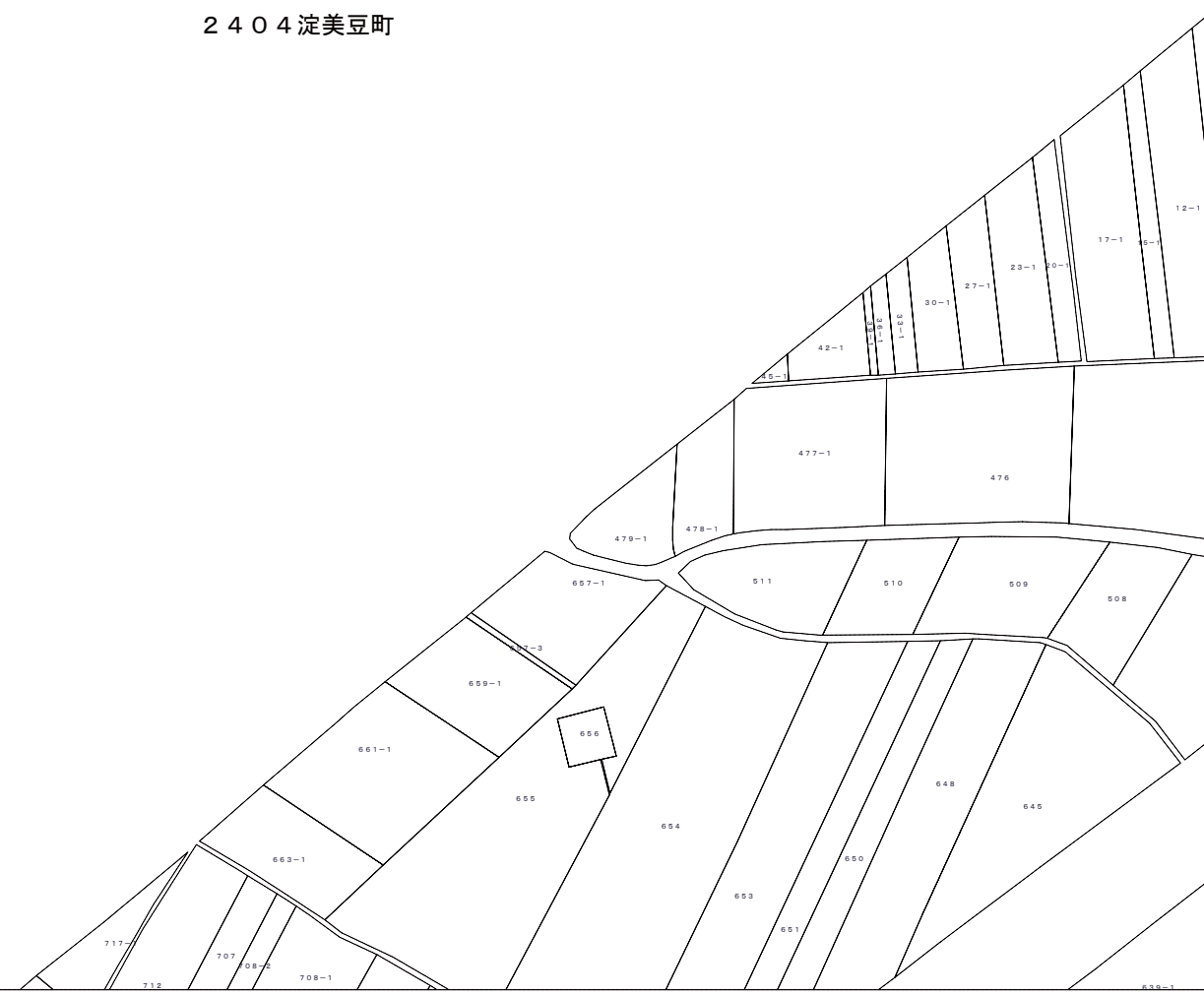


この図面は課税のために作成した図面です。権利関係等の根拠になるものではありません。

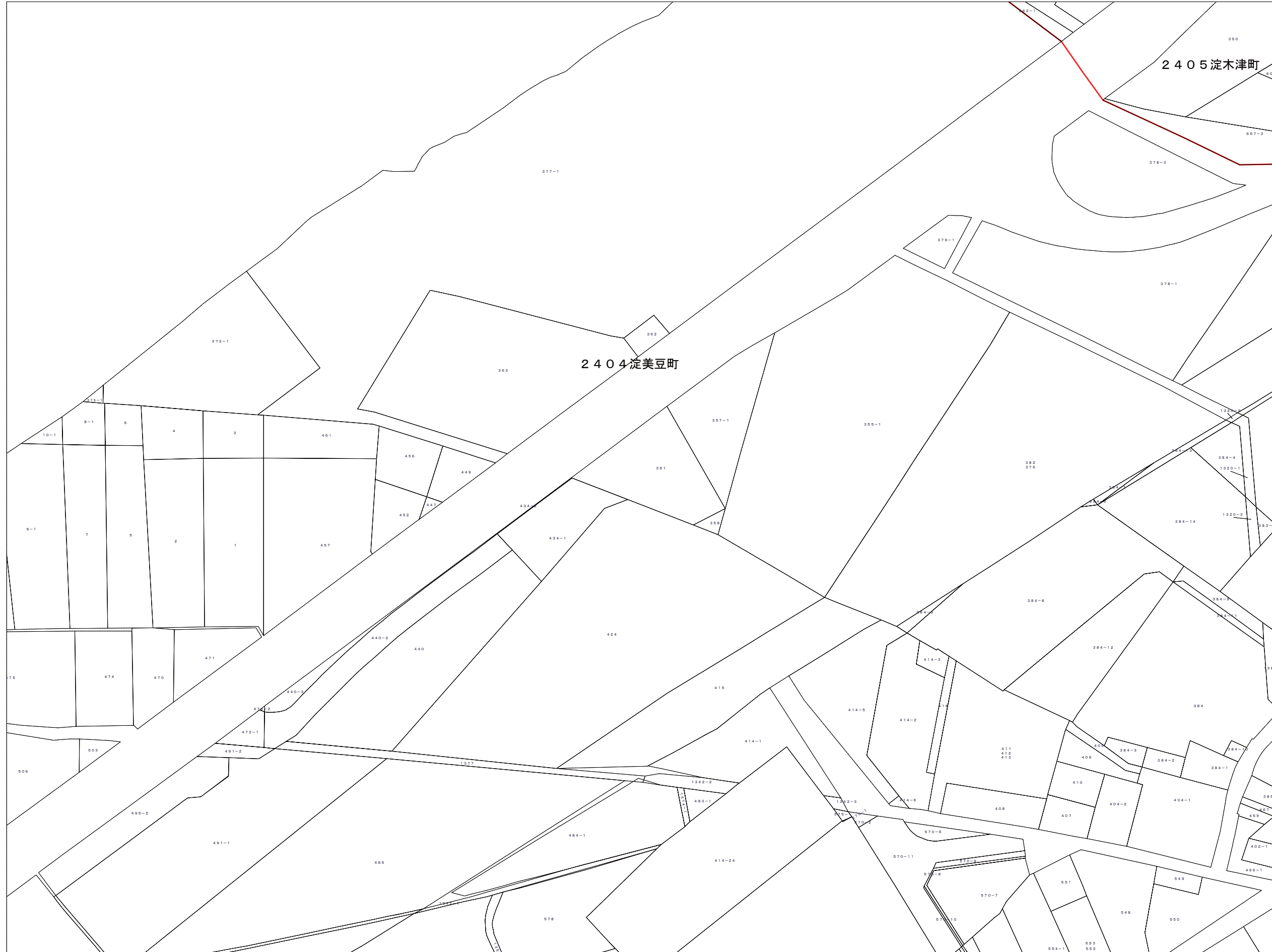
		266-10	伏見区
	266-14	266-15	
	266-19	266-20	




2404 淀美豆町



この図面は課税のために作成した図面です。権利関係等の根拠になるものではありません。




	266-10	267-6	伏見区
266-14	266-15	267-11	
266-19	266-20	267-16	



この図面は課税のために作成した図面です。権利関係等の根拠になるものではありません。




	266-14	266-15	伏見区
	266-19	266-20	
	266-24	266-25	



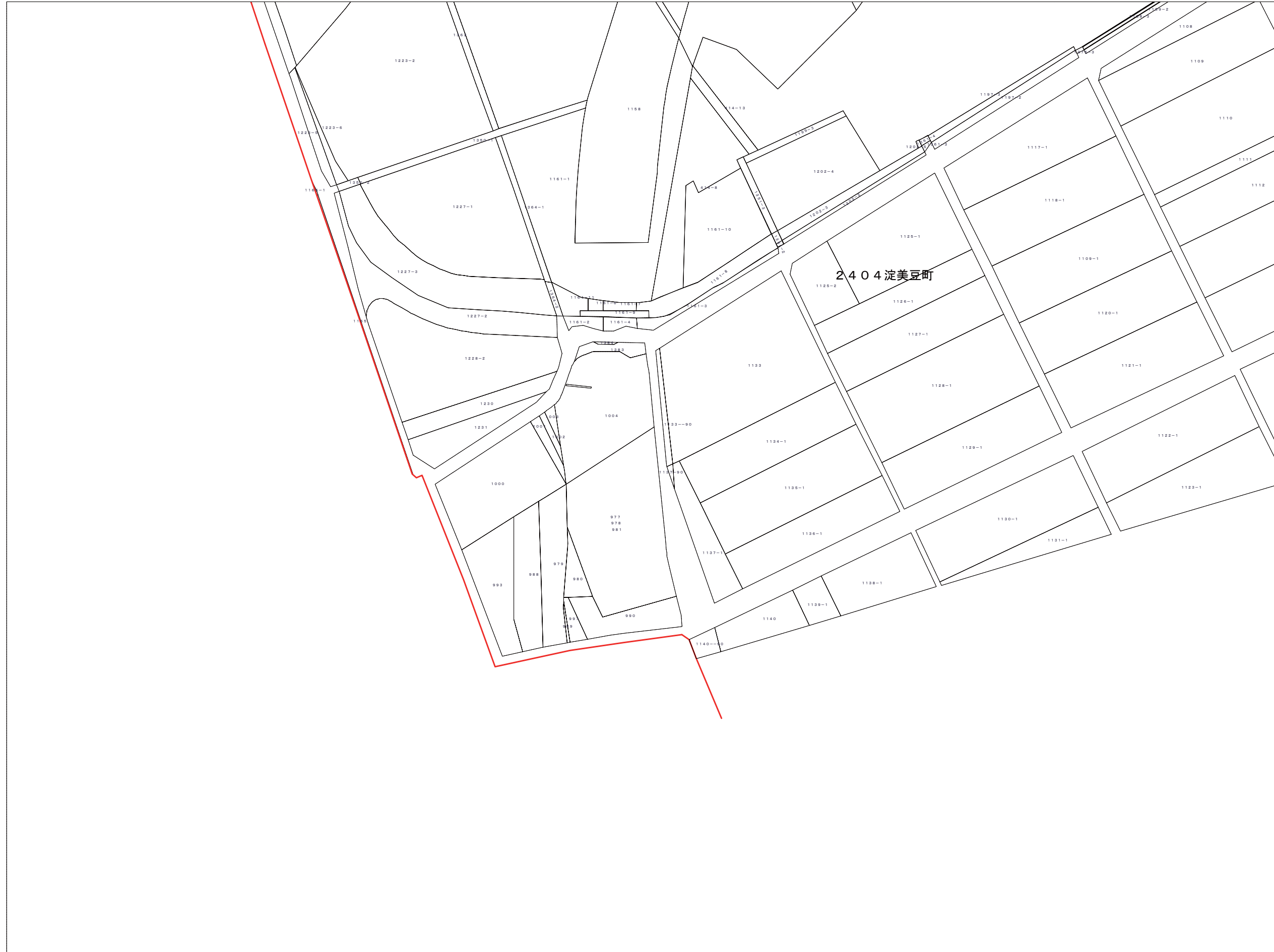
この図面は課税のために作成した図面です。権利関係等の根拠になるものではありません。




266-14	266-15	267-11	伏見区
266-19	266-20	267-16	
266-24	266-25	267-21	



この図面は課税のために作成した図面です。権利関係等の根拠になるものではありません。



	266-19	266-20	伏見区
	266-24	266-25	




この図面は課税のために作成した図面です。権利関係等の根拠になるものではありません。





266-19	266-20	267-16	伏見区
266-24	266-25	267-21	
		271-1	



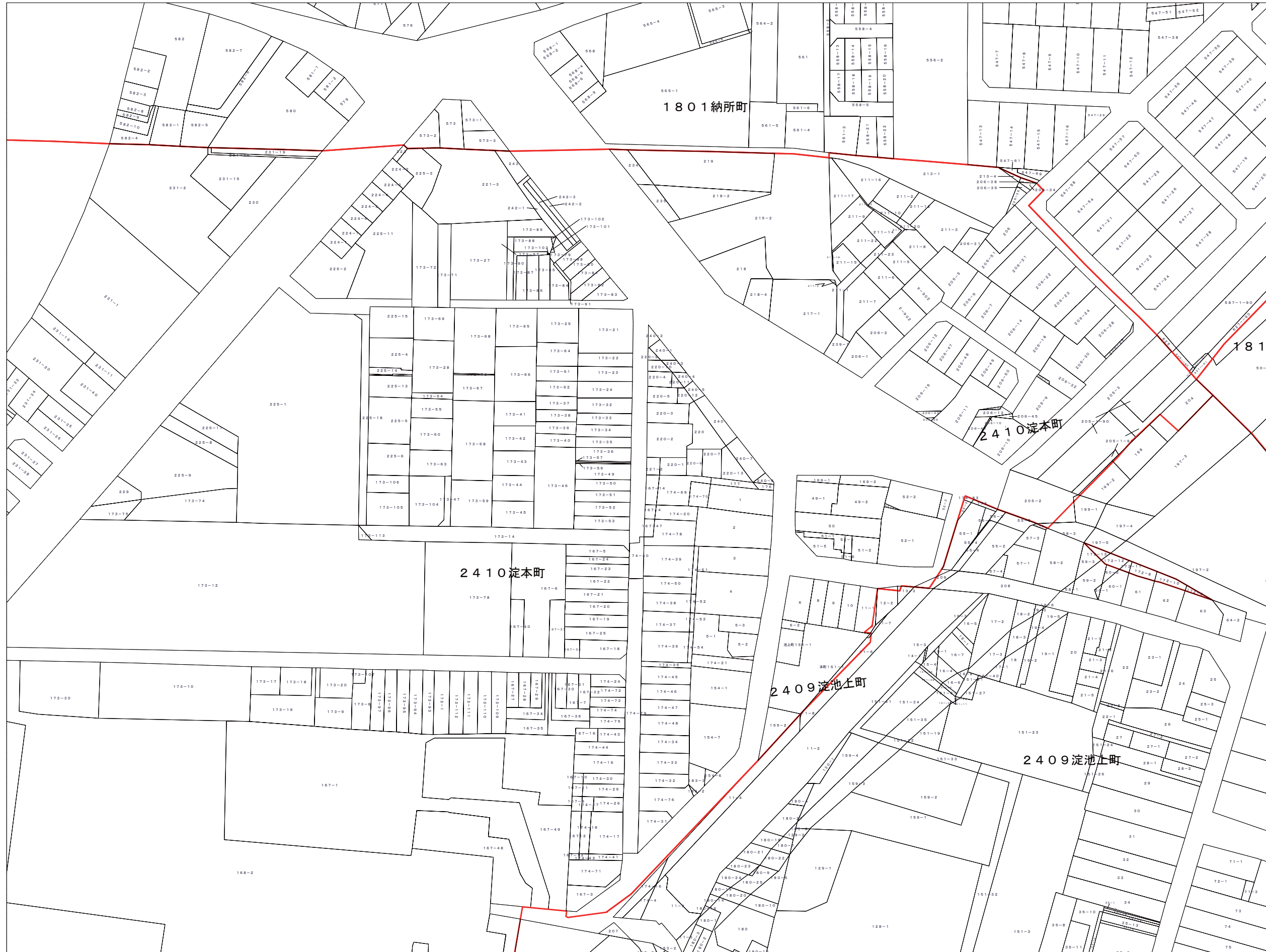
この図面は課税のために作成した図面です。権利関係等の根拠になるものではありません。




261-25	262-21	262-22	伏見区
266-5	267-1	267-2	
266-10	267-6	267-7	



この図面は課税のために作成した図面です。権利関係等の根拠になるものではありません。




262-21	262-22	262-23	伏見区
267-1	267-2	267-3	
267-6	267-7	267-8	



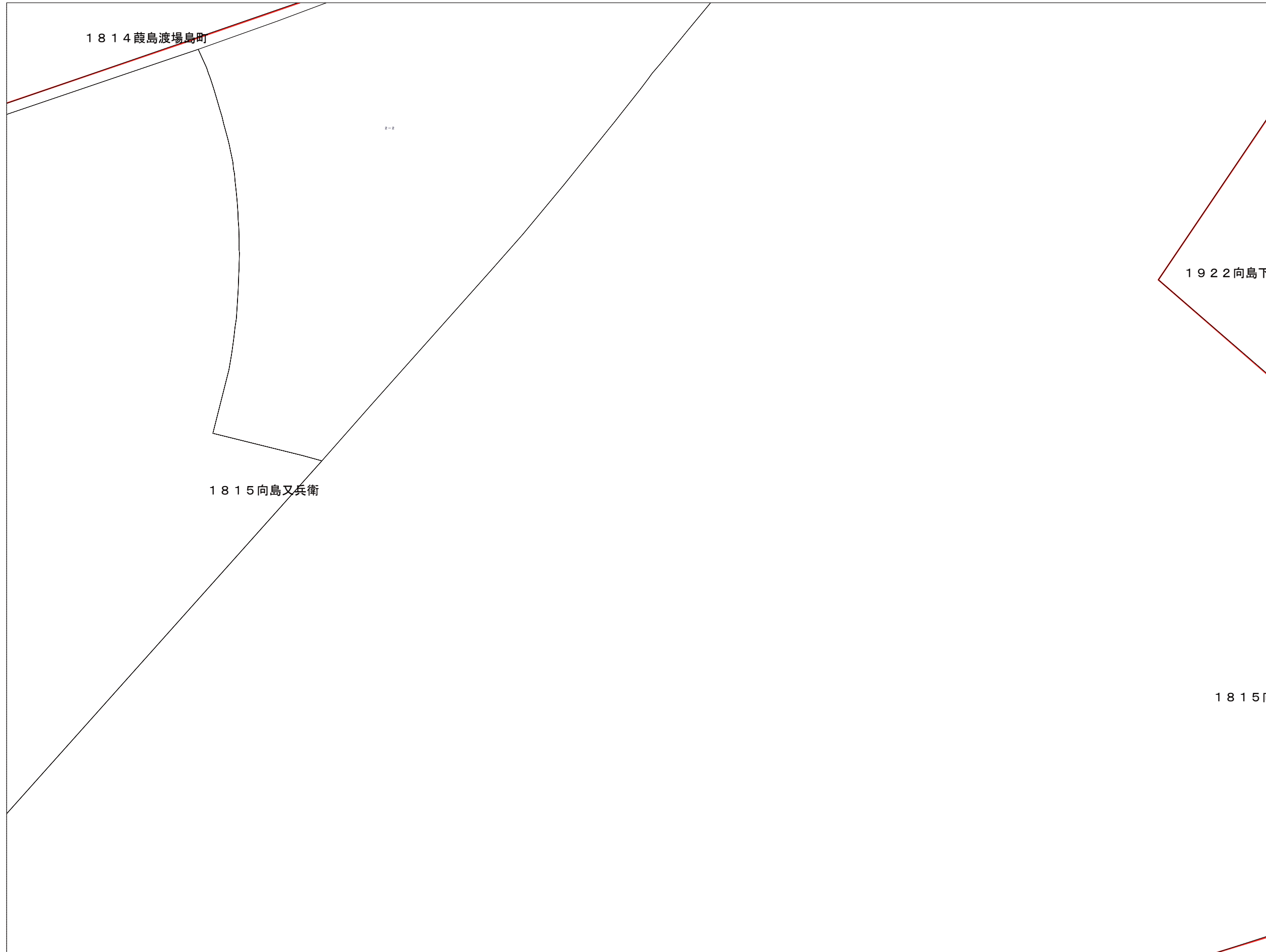
この図面は課税のために作成した図面です。権利関係等の根拠になるものではありません。



262-22	262-23	262-24	伏見区
267-2	267-3		
267-7	267-8		



この図面は課税のために作成した図面です。権利関係等の根拠になるものではありません。




262-24	262-25	263-21	伏見区
	267-5	268-1	



この図面は課税のために作成した図面です。権利関係等の根拠になるものではありません。




266-5	267-1	267-2	伏見区
266-10	267-6	267-7	
266-15	267-11	267-12	



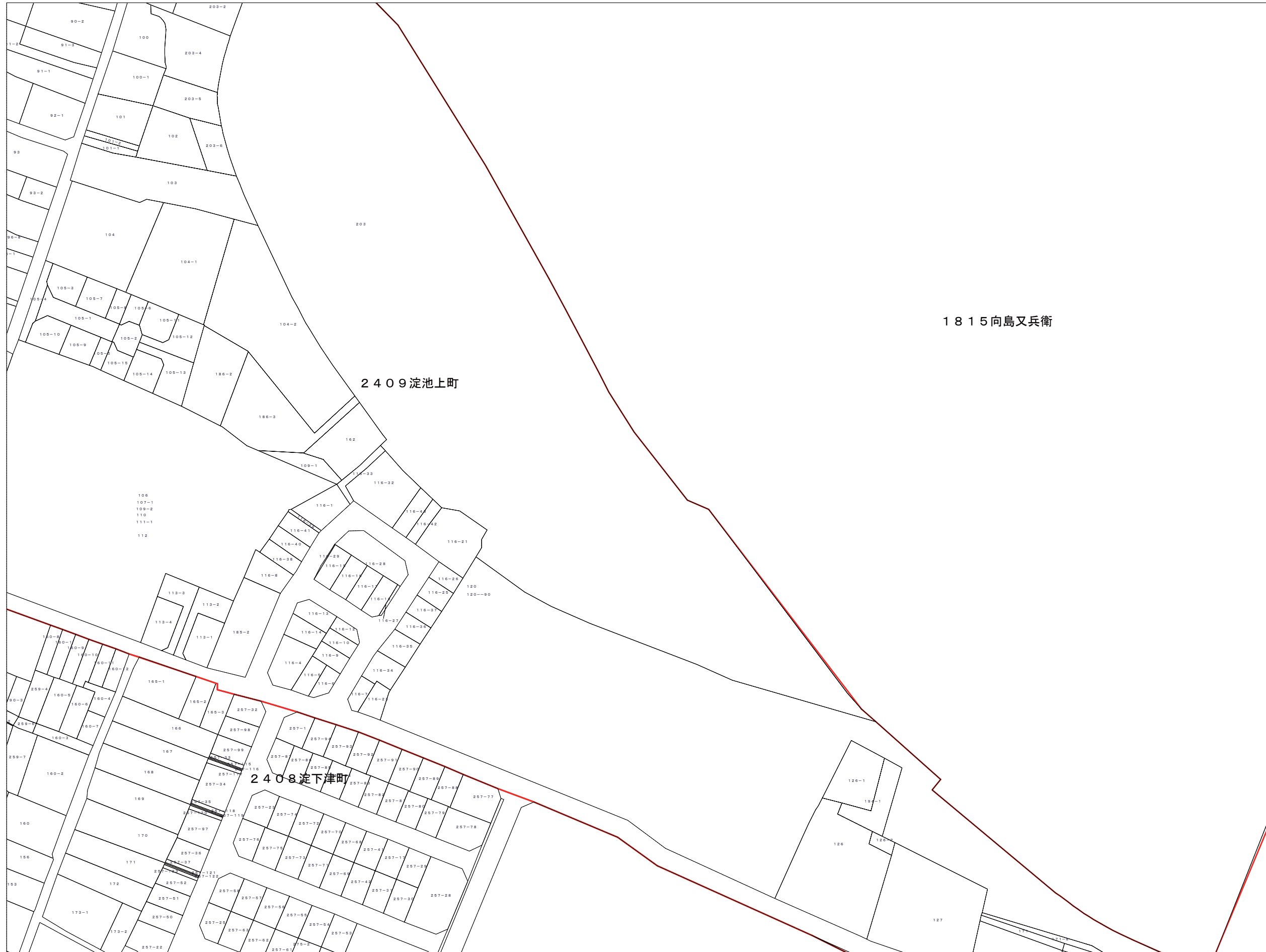
この図面は課税のために作成した図面です。権利関係等の根拠になるものではありません。




267-1	267-2	267-3	伏見区
267-6	267-7	267-8	
267-11	267-12	267-13	



この図面は課税のために作成した図面です。権利関係等の根拠になるものではありません。

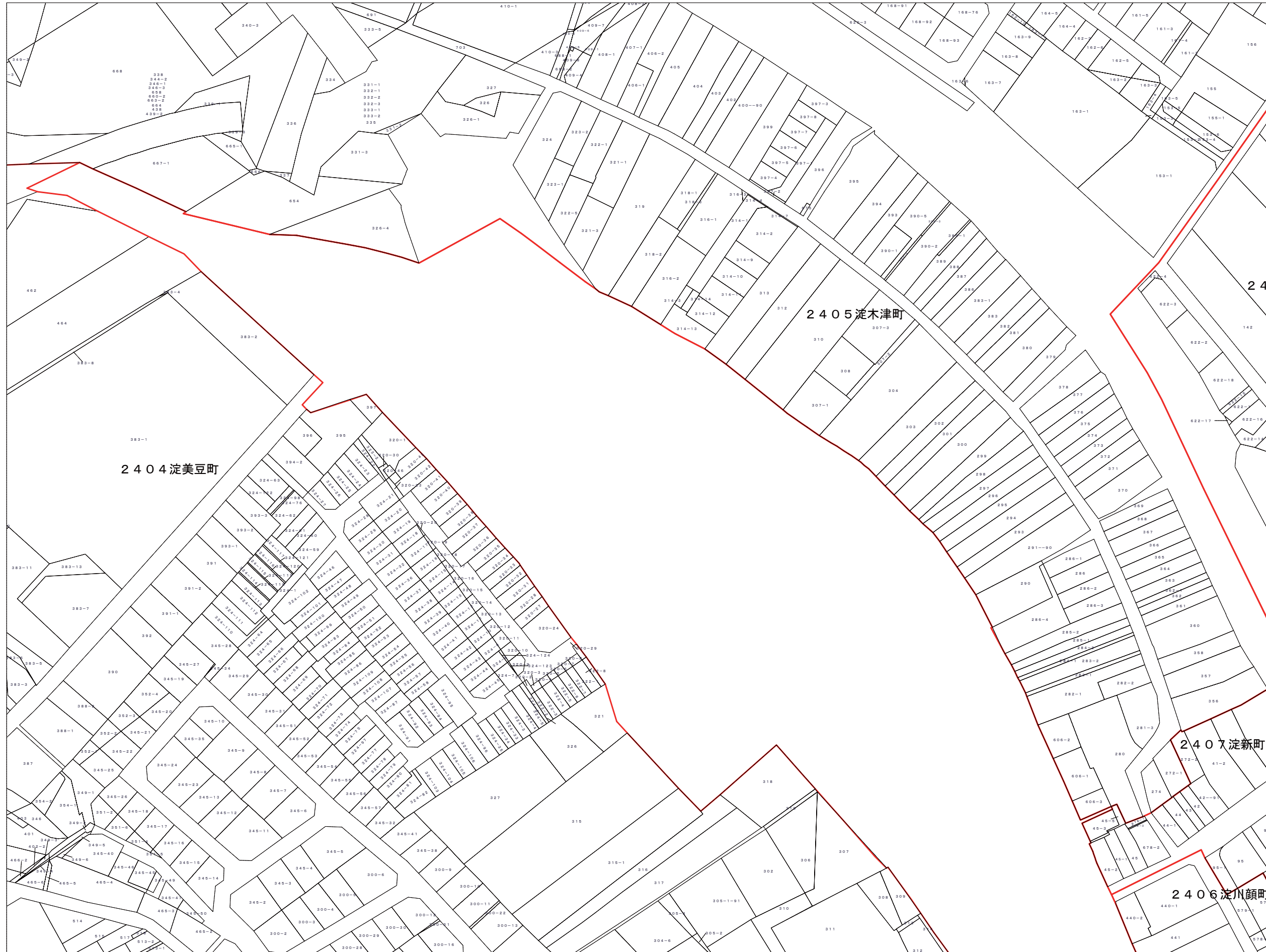


267-2	267-3		伏見区
267-7	267-8		
267-12	267-13		




この図面は課税のために作成した図面です。権利関係等の根拠になるものではありません。

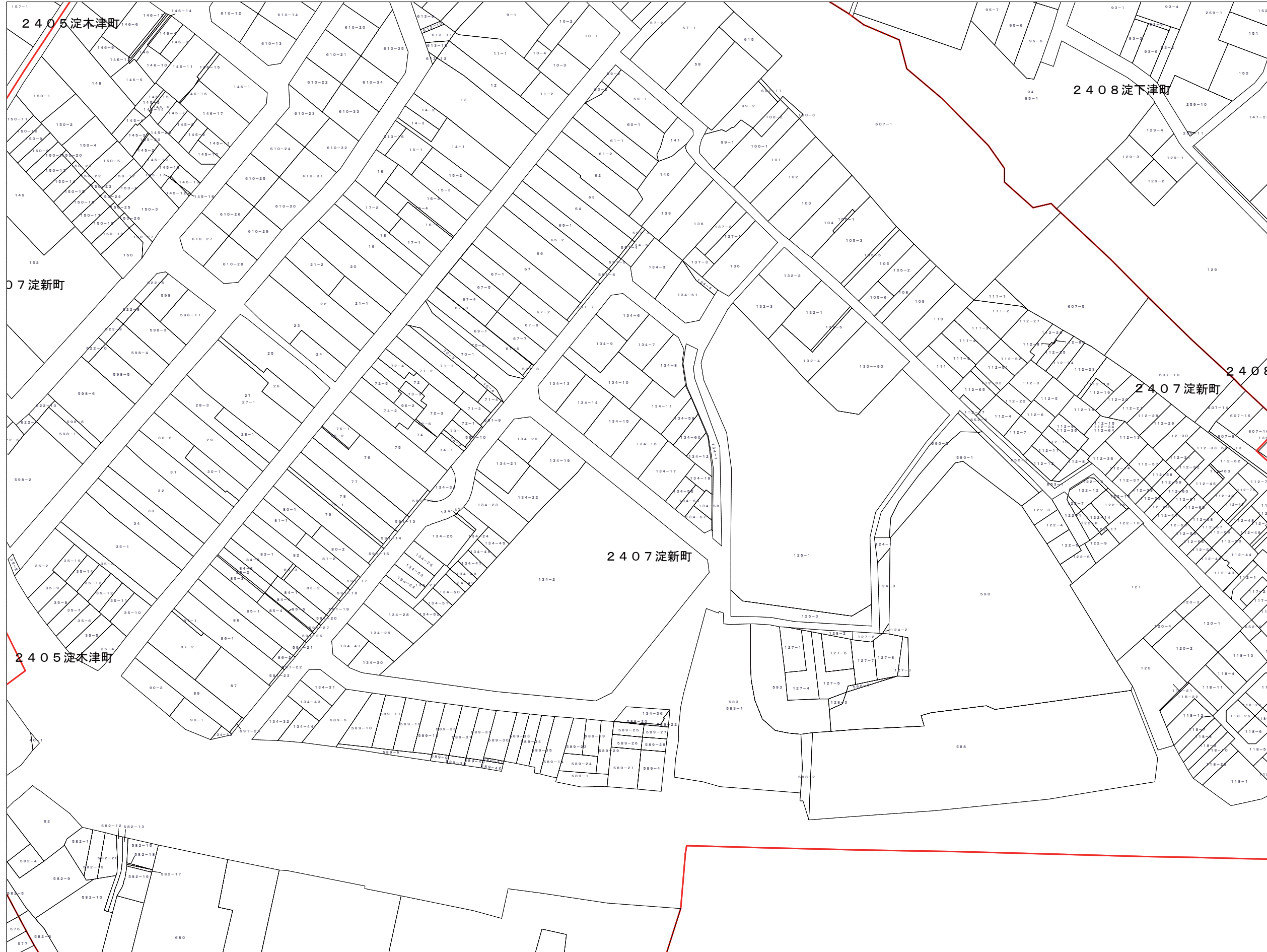





266-10	267-6	267-7	伏見区
266-15	267-11	267-12	
266-20	267-16	267-17	



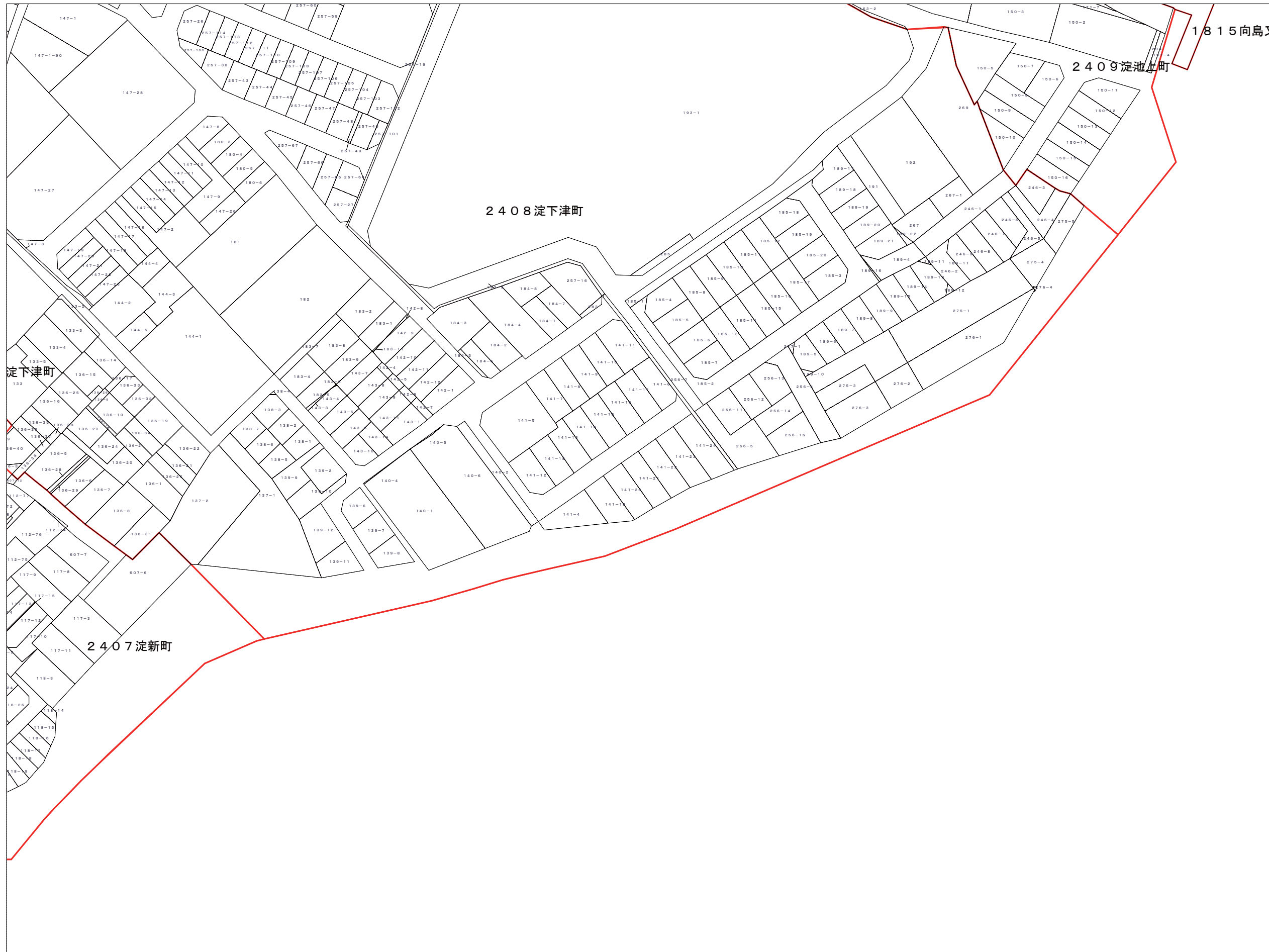
この図面は課税のために作成した図面です。権利関係等の根拠になるものではありません。




267-6	267-7	267-8	伏見区
267-11	267-12	267-13	
267-16	267-17		



この図面は課税のために作成した図面です。権利関係等の根拠になるものではありません。




267-7	267-8		伏見区
267-12	267-13		
267-17			



この図面は課税のために作成した図面です。権利関係等の根拠になるものではありません。

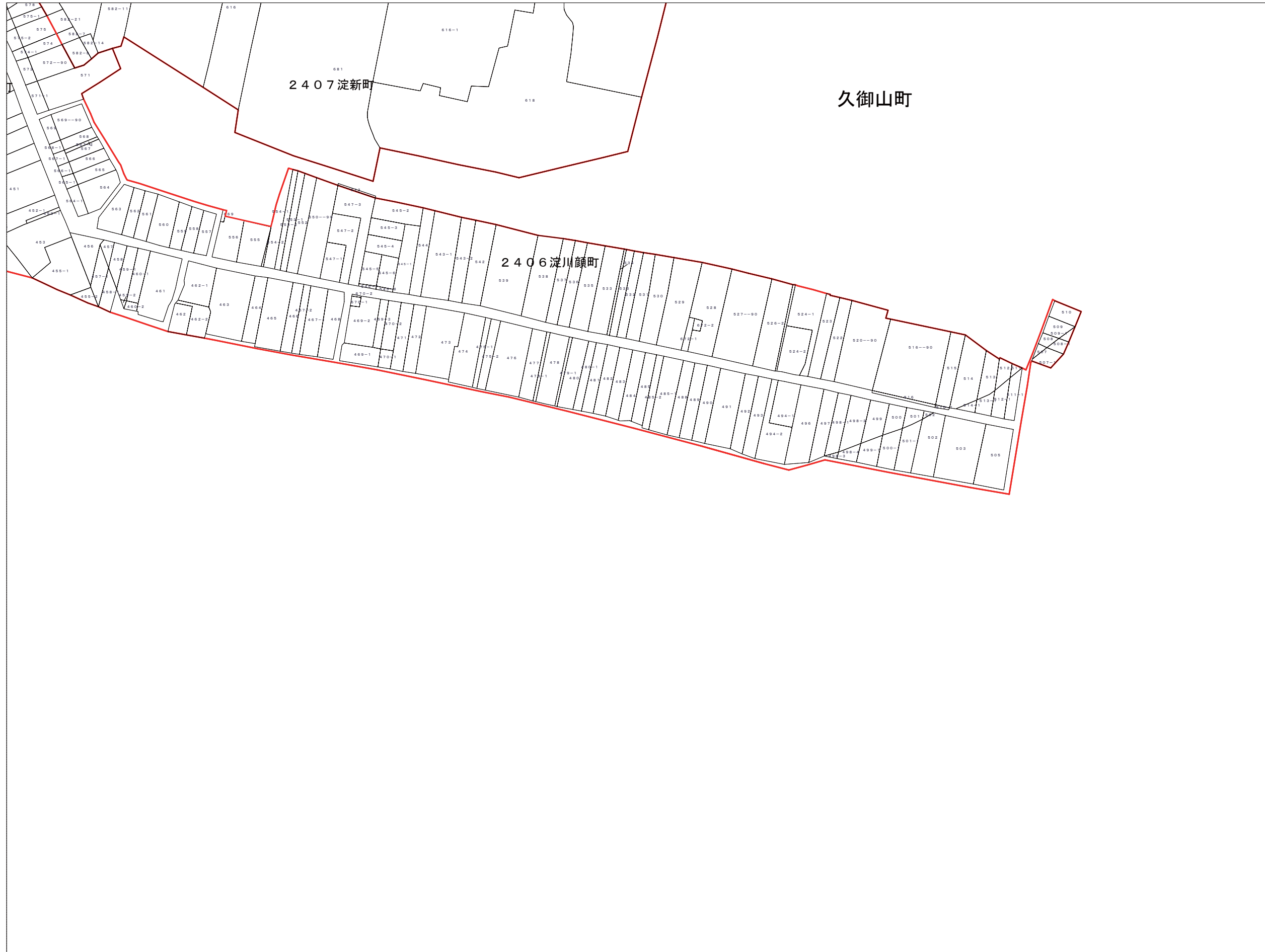


266-15	267-11	267-12	伏見区
266-20	267-16	267-17	
266-25	267-21	267-22	




八幡市飛地


この図面は課税のために作成した図面です。権利関係等の根拠になるものではありません。




267-11	267-12	267-13	伏見区
267-16	267-17		
267-21	267-22		



この図面は課税のために作成した図面です。権利関係等の根拠になるものではありません。

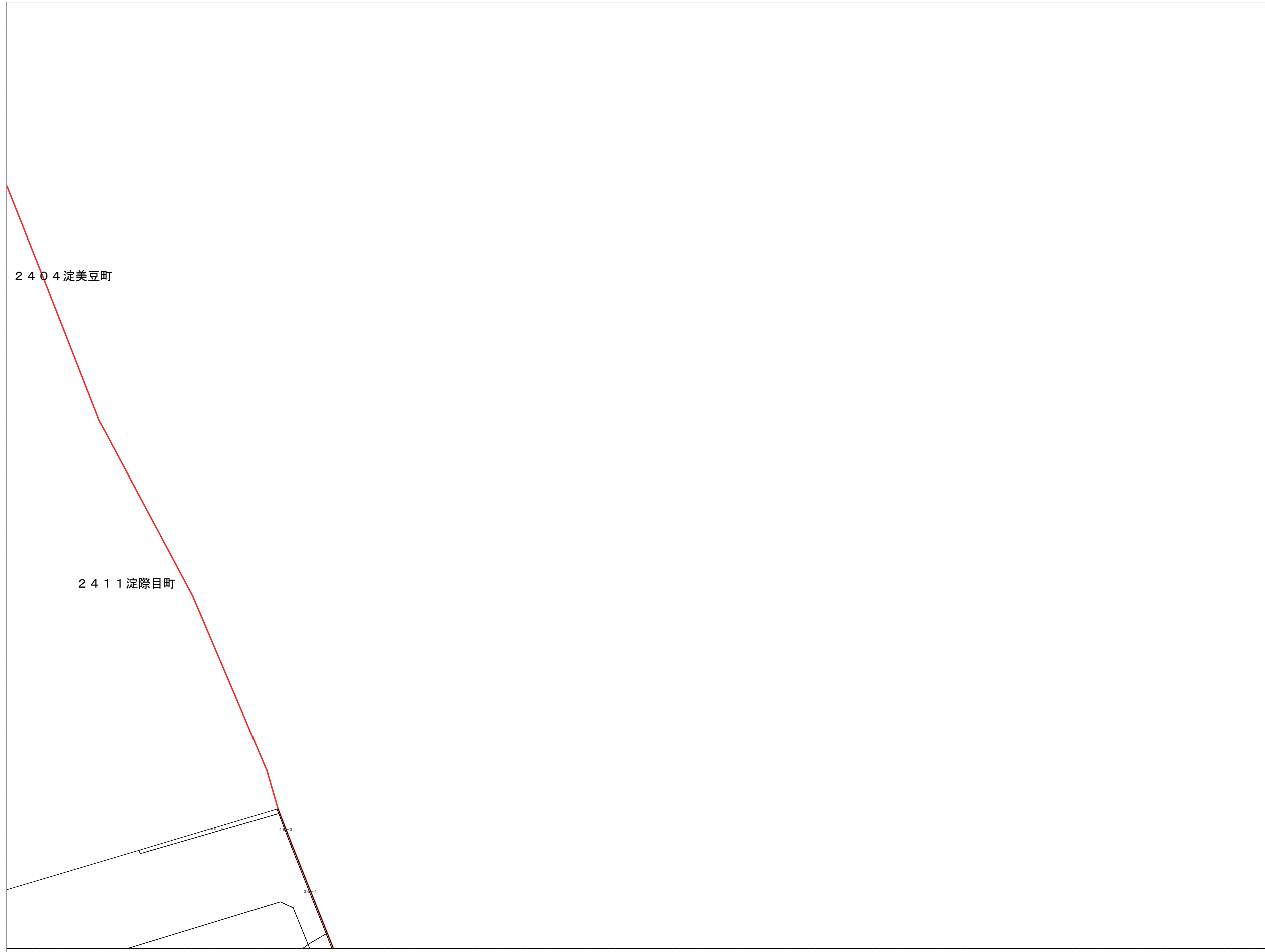



266-20	267-16	267-17	伏見区
266-25	267-21	267-22	
	271-1	271-2	



この図面は課税のために作成した図面です。権利関係等の根拠になるものではありません。

267-16	267-17		伏見区
267-21	267-22		
271-1	271-2		




この図面は課税のために作成した図面です。権利関係等の根拠になるものではありません。

1815向島又兵衛



262-25	263-21	263-22	伏見区
267-5	268-1	268-2	

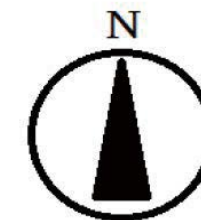


この図面は課税のために作成した図面です。権利関係等の根拠になるものではありません。





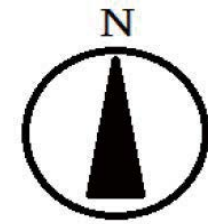
263-21	263-22	263-23	伏見区
268-1	268-2		



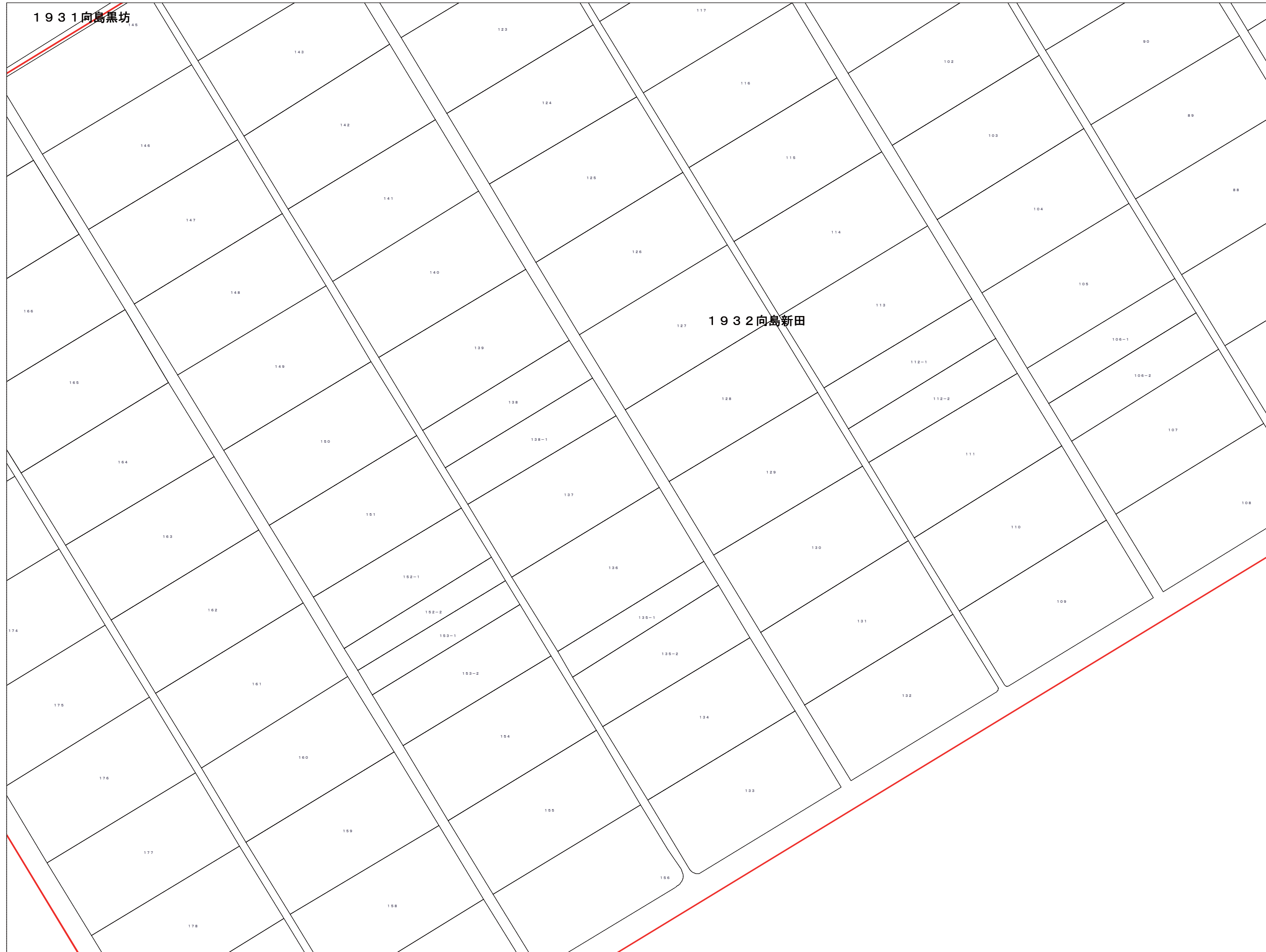
この図面は課税のために作成した図面です。権利関係等の根拠になるものではありません。




263-23	263-24	263-25	伏見区
	268-4	268-5	
		268-10	



この図面は課税のために作成した図面です。権利関係等の根拠になるものではありません。




263-24	263-25	264-21	伏見区
268-4	268-5	269-1	
	268-10		



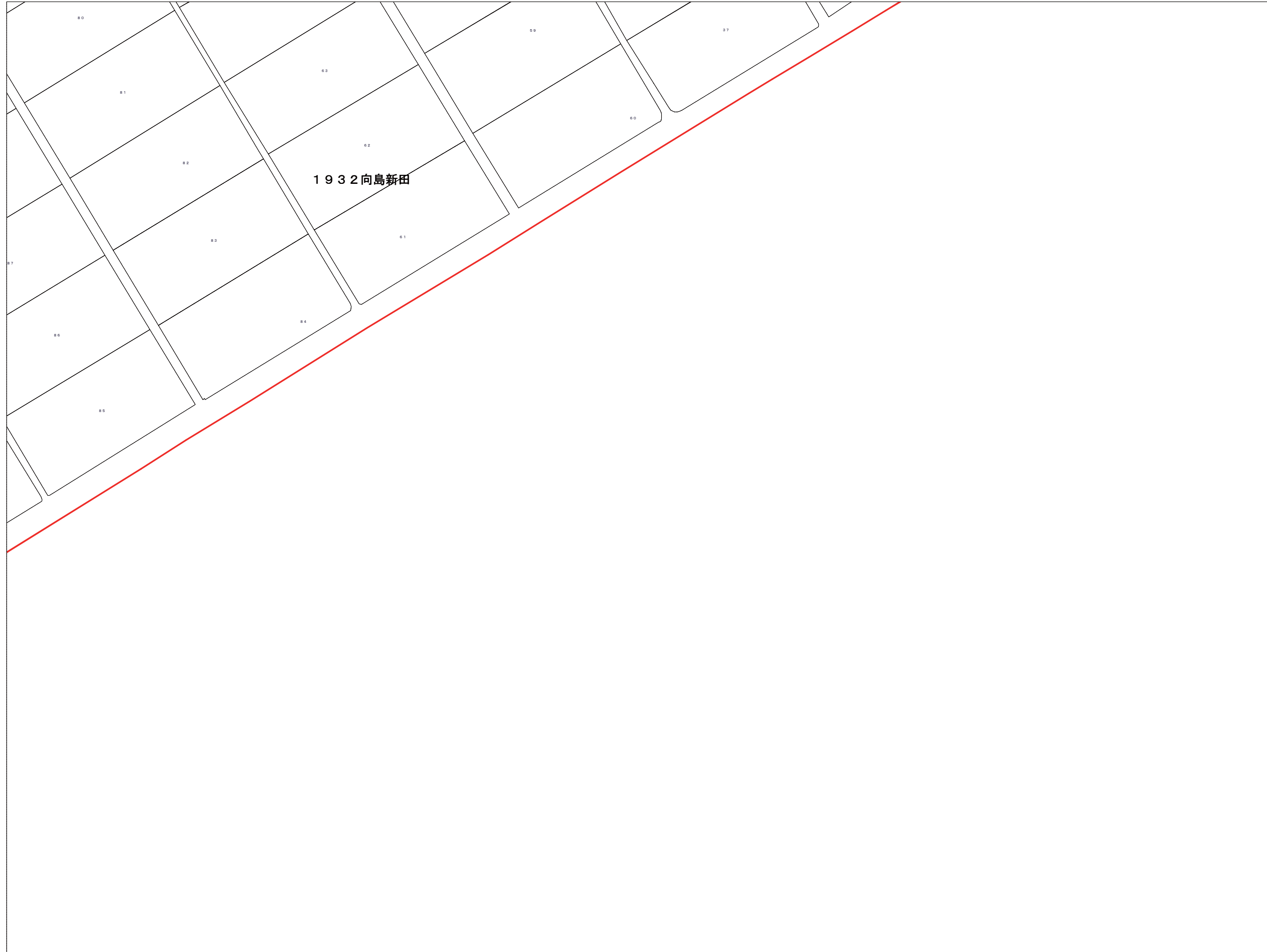
この図面は課税のために作成した図面です。権利関係等の根拠になるものではありません。




268-4	268-5	269-1	伏見区
	268-10		



この図面は課税のために作成した図面です。権利関係等の根拠になるものではありません。



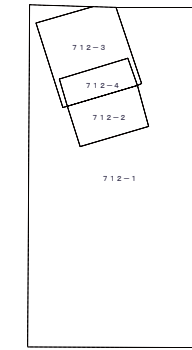

263-25	264-21	264-22	伏見区
268-5	269-1		
268-10			



この図面は課税のために作成した図面です。権利関係等の根拠になるものではありません。



		271-1	伏見区
	270-10	271-6	
		271-11	



この図面は課税のために作成した図面です。権利関係等の根拠になるものではありません。




266-25	267-21	267-22	伏見区
	271-1	271-2	
270-10	271-6	271-7	



この図面は課税のために作成した図面です。権利関係等の根拠になるものではありません。



267-21	267-22		伏見区
271-1	271-2		
271-6	271-7		



この図面は課税のために作成した図面です。権利関係等の根拠になるものではありません。



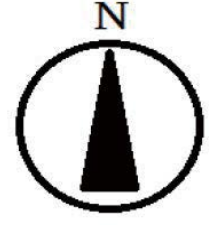


この図面は課税のために作成した図面です。権利関係等の根拠になるものではありません。



271-1	271-2		伏見区
271-6	271-7		
271-11	271-12	271-13	

久御山町

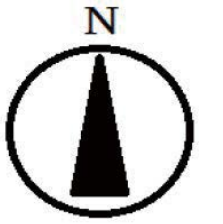


2411 淀原目町

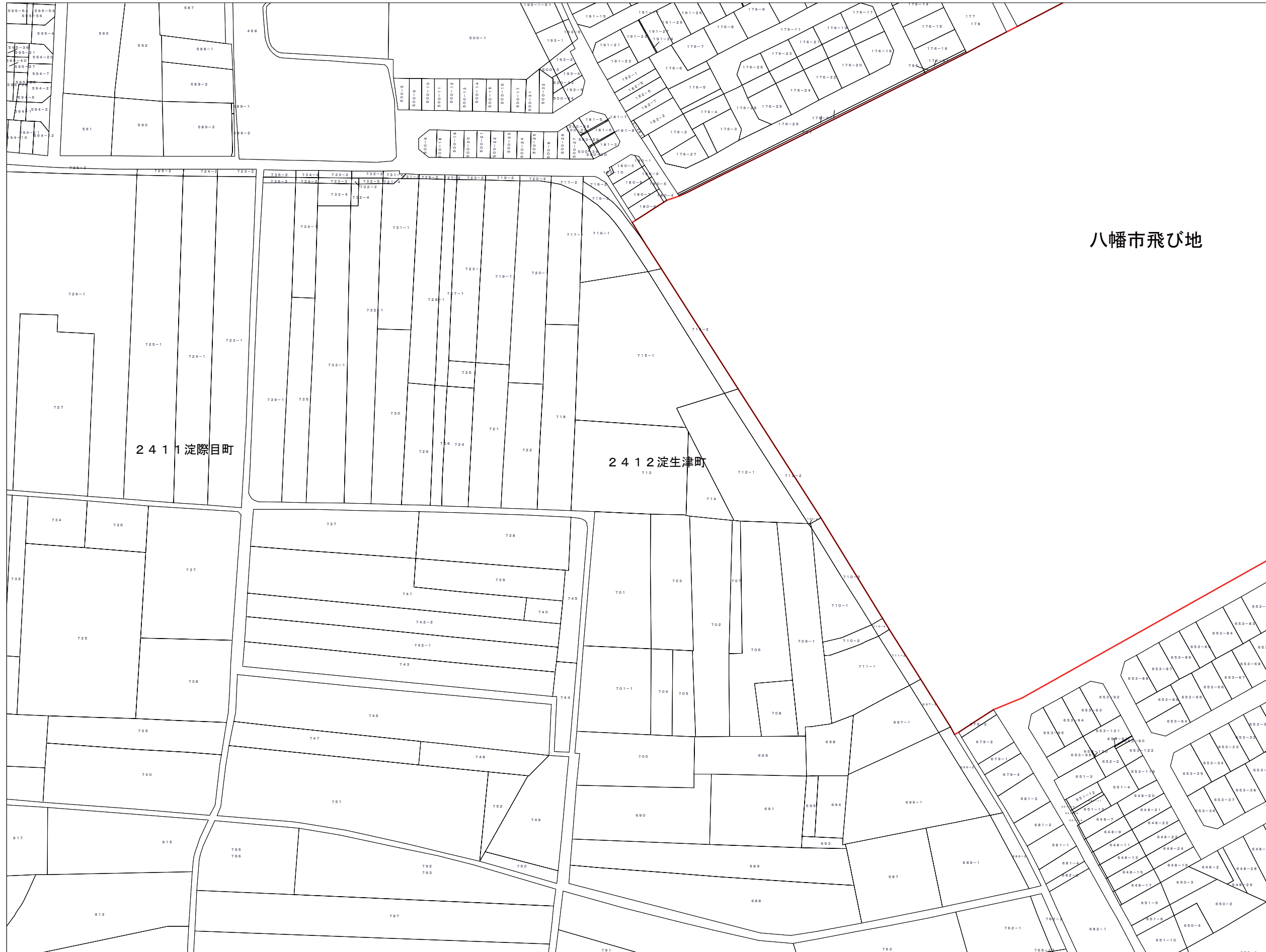
この図面は課税のために作成した図面です。権利関係等の根拠になるものではありません。




270-10	271-6	271-7	伏見区
	271-11	271-12	
	271-16	271-17	



この図面は課税のために作成した図面です。権利関係等の根拠になるものではありません。




271-6	271-7		伏見区
271-11	271-12	271-13	
271-16	271-17	271-18	



この図面は課税のために作成した図面です。権利関係等の根拠になるものではありません。

271-7			伏見区
271-12	271-13	271-14	
271-17	271-18	271-19	





久御山町

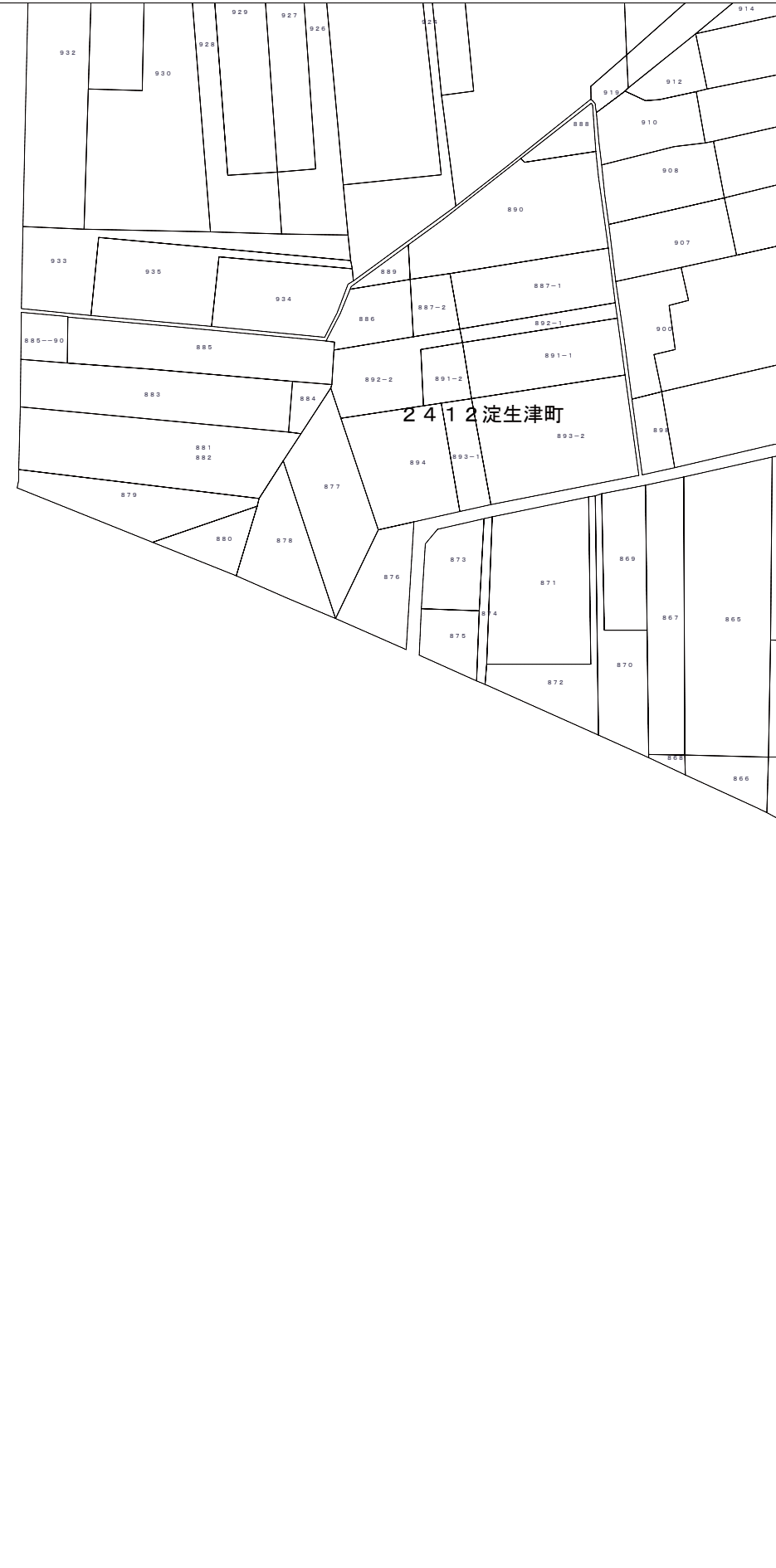
2412 淀生津町

この図面は課税のために作成した図面です。権利関係等の根拠になるものではありません。


			伏見区
271-13	271-14		
271-18	271-19		



この図面は課税のために作成した図面です。権利関係等の根拠になるものではありません。




	271-11	271-12	伏見区
	271-16	271-17	
		271-22	



この図面は課税のために作成した図面です。権利関係等の根拠になるものではありません。



271-11	271-12	271-13	伏見区
271-16	271-17	271-18	
	271-22	271-23	



この図面は課税のために作成した図面です。権利関係等の根拠になるものではありません。





271-12	271-13	271-14	伏見区
271-17	271-18	271-19	
271-22	271-23	271-24	



この図面は課税のために作成した図面です。権利関係等の根拠になるものではありません。



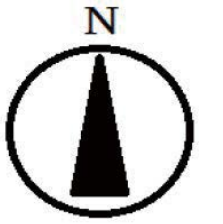
271-13	271-14		伏見区
271-18	271-19		
271-23	271-24		



この図面は課税のために作成した図面です。権利関係等の根拠になるものではありません。




271-16	271-17	271-18	伏見区
	271-22	271-23	



この図面は課税のために作成した図面です。権利関係等の根拠になるものではありません。




271-17	271-18	271-19	伏見区
271-22	271-23	271-24	
		272-4	




この図面は課税のために作成した図面です。権利関係等の根拠になるものではありません。



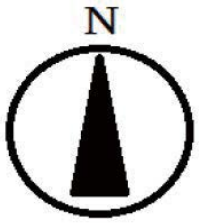
271-18	271-19		伏見区
271-23	271-24		
	272-4		



この図面は課税のために作成した図面です。権利関係等の根拠になるものではありません。



271-23	271-24		伏見区
	272-4		



2 4 1 2 淀生津町

この図面は課税のために作成した図面です。権利関係等の根拠になるものではありません。