

西京区(あ行)								
町名	図葉番号							
嵐山朝月町	182-24	182-25	192-4	192-5				
嵐山内田町	182-19	182-24						
嵐山上海道町	182-13	182-14	182-18	182-19				
嵐山上河原町	182-8	182-9						
嵐山元録山町	171-25	182-7	182-18	182-23	182-24			
嵐山虚空蔵山町	182-7	182-8	182-13					
嵐山谷ヶ辻子町	182-19	182-24						
嵐山茶尻町	182-9	182-14						
嵐山中尾下町	182-7	182-8	182-13	182-14				
嵐山西一川町	182-8	182-9	182-13	182-14				
嵐山東一川町	182-9	182-13	182-14					
嵐山東海道町	182-14	182-15	182-19					
嵐山樋ノ上町	182-14							
嵐山風呂ノ橋町	182-19	182-20						
嵐山宮ノ北町	192-4							
嵐山宮ノ前町	192-4	192-5	192-10					
嵐山宮町	192-4	192-5	192-9					
嵐山森ノ前町	182-19	182-20	182-24	182-25				
嵐山薬師下町	182-24	192-4						
嵐山山田町	182-13	182-18						
嵐山山ノ下町	182-18	182-19	182-24					
牛ヶ瀬青柳町	217-1	217-2						
牛ヶ瀬葎ノ本	217-2	217-7	217-12					
牛ヶ瀬奥ノ防町	205-21	217-1	217-2	217-6				
牛ヶ瀬川原口町	217-2	217-7						

西京区(あ行)								
町名	図葉番号							
牛ヶ瀬新開	217-2							
牛ヶ瀬新田泓町	217-7							
牛ヶ瀬堂田町	217-6	217-11	217-12					
牛ヶ瀬西柿町	217-6							
牛ヶ瀬林ノ本町	205-21	205-22	217-1	217-2				
牛ヶ瀬的場	205-21	205-22	217-2					
牛ヶ瀬見附	217-2	217-7	217-12					
牛ヶ瀬南ノ口町	217-6	217-7	217-12					
牛ヶ瀬山柿町	217-12							
牛ヶ瀬弥生町	217-1	217-2	217-6	217-7				

西京区(か行)								
町名	図葉番号							
檜原畔ノ海道	216-6	216-11						
檜原池ノ上町	204-21	215-5	216-1					
檜原石畑町	204-22	216-2						
檜原井戸	216-6	216-7	216-11	216-12				
檜原芋峠	215-3	215-8	215-9	215-13	215-14			
檜原宇治井町	216-1	216-2						
檜原宇治井西町	216-1							
檜原内垣外町	215-10	215-15	216-6	216-11				
檜原江ノ本町	216-6	216-7						
檜原大亀谷	215-15	215-20	216-11					
檜原岡南ノ庄	215-15	216-11						
檜原上池田町	215-5	216-1						
檜原上ノ町	215-5							
檜原釘貫	216-11							
檜原口戸	216-1	216-2	216-6	216-7				
檜原久保町	204-21	216-1						
檜原甲水	216-12							
檜原五反田	216-2	216-7						
檜原権現原	215-10	215-15						
檜原里ノ垣外町	216-11							
檜原嶋谷	203-25	215-3	215-4	215-5				
檜原下池田町	216-1	216-2						
檜原下ノ町	215-5	216-1						
檜原勝後谷	215-10	215-15						
檜原杉原町	215-5	215-10	216-1	216-6				

西京区(か行)								
町名	図葉番号							
檜原角田町	216-6	216-11						
檜原蛸田町	203-25	204-21	215-5					
檜原田中町	216-6							
檜原茶ノ木本町	216-2							
檜原塚ノ本町	216-1	216-6						
檜原佃	204-21	204-22	216-1					
檜原百々ヶ池	215-5	215-9	215-10	215-14	215-15			
檜原中垣外	215-5	216-1	216-6					
檜原庭井	216-7							
檜原碓町	215-5	215-10						
檜原秤谷町	215-3	215-4	215-5	215-8	215-9	215-10		
檜原八反田	216-7							
檜原比恵田町	216-11	216-12						
檜原平田町	216-1	216-6						
檜原盆山	203-25	215-4	215-5					
檜原前田町	216-6	216-11						
檜原水築町	216-1	216-2						
檜原三宅町	216-7							
檜原山路	216-7							
檜原山ノ上町	215-5							
檜原六反田	216-7	216-12						
檜原分田	216-2							
桂浅原町	204-15	204-20	205-11	205-16				
桂朝日町	204-15	204-20						
桂池尻町	193-23	204-3	204-4	204-9				

西京区(か行)								
町名	図葉番号							
桂市ノ前町	204-19	204-20	204-24	204-25				
桂稻荷山町	204-20	204-25						
桂乾町	204-2	204-6	204-7	204-8				
桂良町	204-2	204-3	204-7	204-8				
桂大縄町	193-14	193-19	193-24	193-25				
桂春日町	204-10	204-14	204-15	204-20				
桂上野今井町	193-7	193-8						
桂上野北町	193-8	193-13						
桂上野新田町	193-9	193-14						
桂上野中町	193-8	193-13						
桂上野西町	193-7	193-8	193-12	193-13				
桂上野東町	193-13	193-14	193-18	193-19				
桂上野南町	193-13	193-18						
桂上豆田町	204-8	204-9						
桂河田町	193-24	204-4						
桂北滝川町	204-15	204-20	205-11	205-16				
桂木ノ下町	204-14	204-19						
桂後水町	204-5							
桂御所町	204-3	204-8	204-9					
桂芝ノ下町	204-9	204-14						
桂清水町	204-4	204-5	204-9	204-10				
桂下豆田町	204-8	204-9	204-13	204-14				
桂巽町	204-8	204-13	204-18					
桂千代原町	204-6	204-7	204-8	204-11	204-12	204-13		
桂徳大寺北町	193-19	193-24						

西京区(か行)								
町名	図葉番号							
桂徳大寺町	193-19	193-24						
桂徳大寺東町	193-19	193-24	204-4	204-5				
桂徳大寺南町	193-24	204-4						
桂西滝川町	204-20	204-25	205-16	205-21				
桂野里町	204-13	204-14	204-18	204-19				
桂畑ヶ田町	193-18	193-19						
桂久方町	204-4	204-5	204-9	204-10	204-14			
桂坤町	204-11	204-12	204-13	204-16	204-17	204-18		
桂南滝川町	205-16	205-21						
桂南巽町	204-13	204-18						
上桂今井町	193-7	193-12						
上桂大野町	193-17	193-18	193-22					
上桂北ノ口町	193-12	193-13	193-17	193-18				
上桂北村町	193-18	193-23						
上桂三ノ宮町	193-22	204-2	204-7					
上桂西居町	193-17	193-18	193-22	193-23				
上桂東居町	193-18	193-23						
上桂東ノ口町	193-23	193-24	204-4					
上桂前川町	193-12	193-17						
上桂前田町	193-22	193-23	204-2	204-3	204-8			
上桂御正町	193-23	204-3						
上桂宮ノ後町	193-22	204-2						
上桂森上町	193-21	193-22	204-1	204-2				
上桂森下町	204-1	204-2	204-6	204-7				
川島有栖川町	204-18	204-23						

西京区(か行)								
町名	図葉番号							
川島栗田町	204-22	204-23	216-2	216-3				
川島梅園町	216-13	216-18						
川島北裏町	204-18	204-19	204-23	204-24				
川島五反長町	216-8	216-13						
川島権田町	204-16	204-17	204-21	204-22				
川島桜園町	216-13	216-18						
川島三重町	216-7	216-8	216-12	216-13				
川島尻堀町	204-17	204-18	204-22	204-23				
川島竹園町	216-8	216-13						
川島玉頭町	204-23	216-3						
川島調子町	216-2	216-3	216-7	216-8				
川島寺田町	204-23							
川島流田町	216-13	216-18						
川島滑樋町	204-23	204-24	216-3	216-4				
川島野田町	216-3	216-8						
川島東代町	204-19	204-24	204-25	216-4	216-5			
川島松園町	216-3	216-8						
川島松ノ木本町	216-4							
川島蒔田町	216-3	216-4	216-8	216-9				
川島六ノ坪町	216-13	216-18	216-19	216-23	216-24			
京都大学桂	203-2	203-3	203-7	203-8	203-9	203-12	203-13	203-18
京都大学桂	203-19	203-24						
御陵荒木町	204-16	204-21						
御陵池ノ谷	203-19	203-20	203-24	203-25				
御陵内町	203-20	204-16						

西京区(か行)								
町名	図葉番号							
御陵大原	203-18	203-23	203-24	203-25				
御陵御茶屋山	203-19	203-24	203-25					
御陵北山下町	203-15	203-20						
御陵北山町	203-15	203-20						
御陵嶋谷	203-24	203-25	215-4	215-5				
御陵谷町	203-20	203-25						
御陵塚ノ越町	203-20	203-25	204-16	204-21				
御陵細谷	203-8	203-12	203-13	203-14	203-15	203-17	203-18	203-19
御陵細谷	203-20	203-23						
御陵溝浦町	203-20	204-16						
御陵南荒木町	204-16	204-21						
御陵南谷	203-23	215-3	215-4					
御陵峰ヶ堂	203-2							

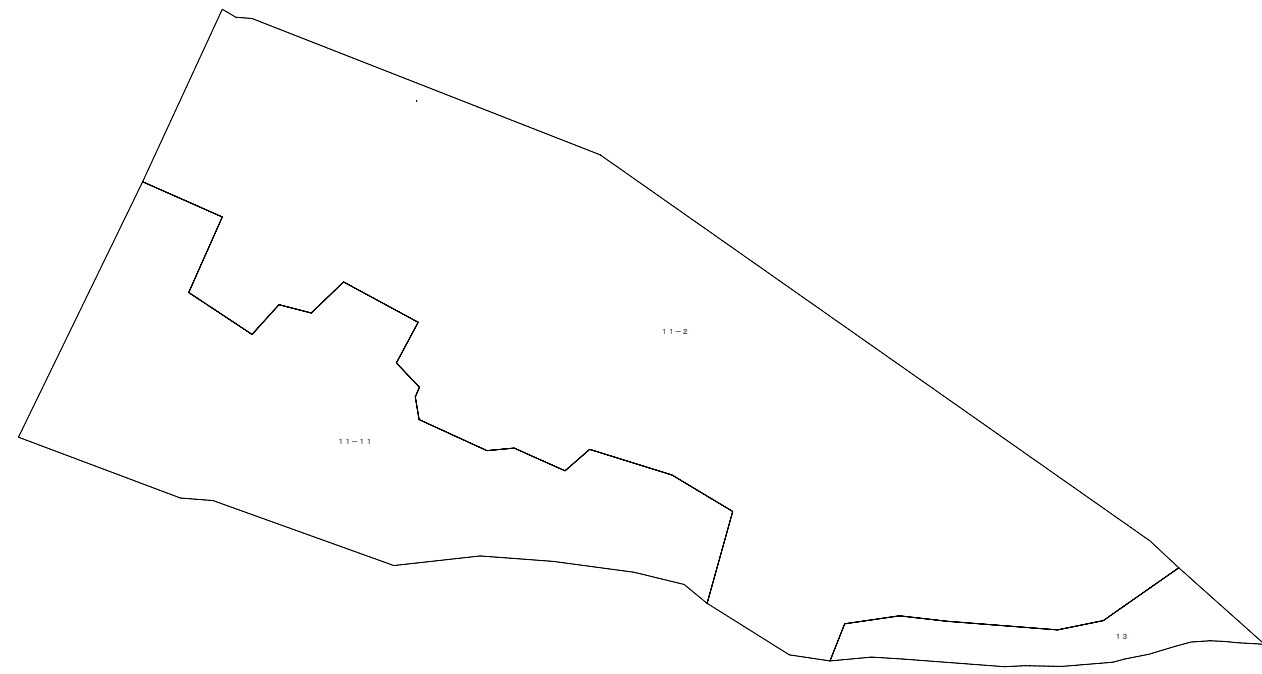

西京区(さ行)								
町名	図葉番号							
下津林北浦町	204-25							
下津林楠町	204-25	216-4	216-5					
下津林芝ノ宮町	216-5	216-10	217-1	217-6				
下津林大般若町	204-25	205-21	216-5	217-1				
下津林佃	216-4	216-9	216-10					
下津林中島町	217-6	217-11						
下津林番条	216-10							
下津林番条町	216-10	216-15	217-6	217-11				
下津林東芝ノ宮町	217-1	217-6						
下津林東大般若町	205-21	217-1						
下津林前泓町	216-5	216-10						
下津林水掛町	216-4							
下津林南大般若町	205-21	216-5	217-1					
下津林南中島町	216-15	217-6	217-11					
下津林六反田	216-4	216-5	216-9	216-10				

西京区(た行)								
町名	図葉番号							
徳大寺清水町	204-4							

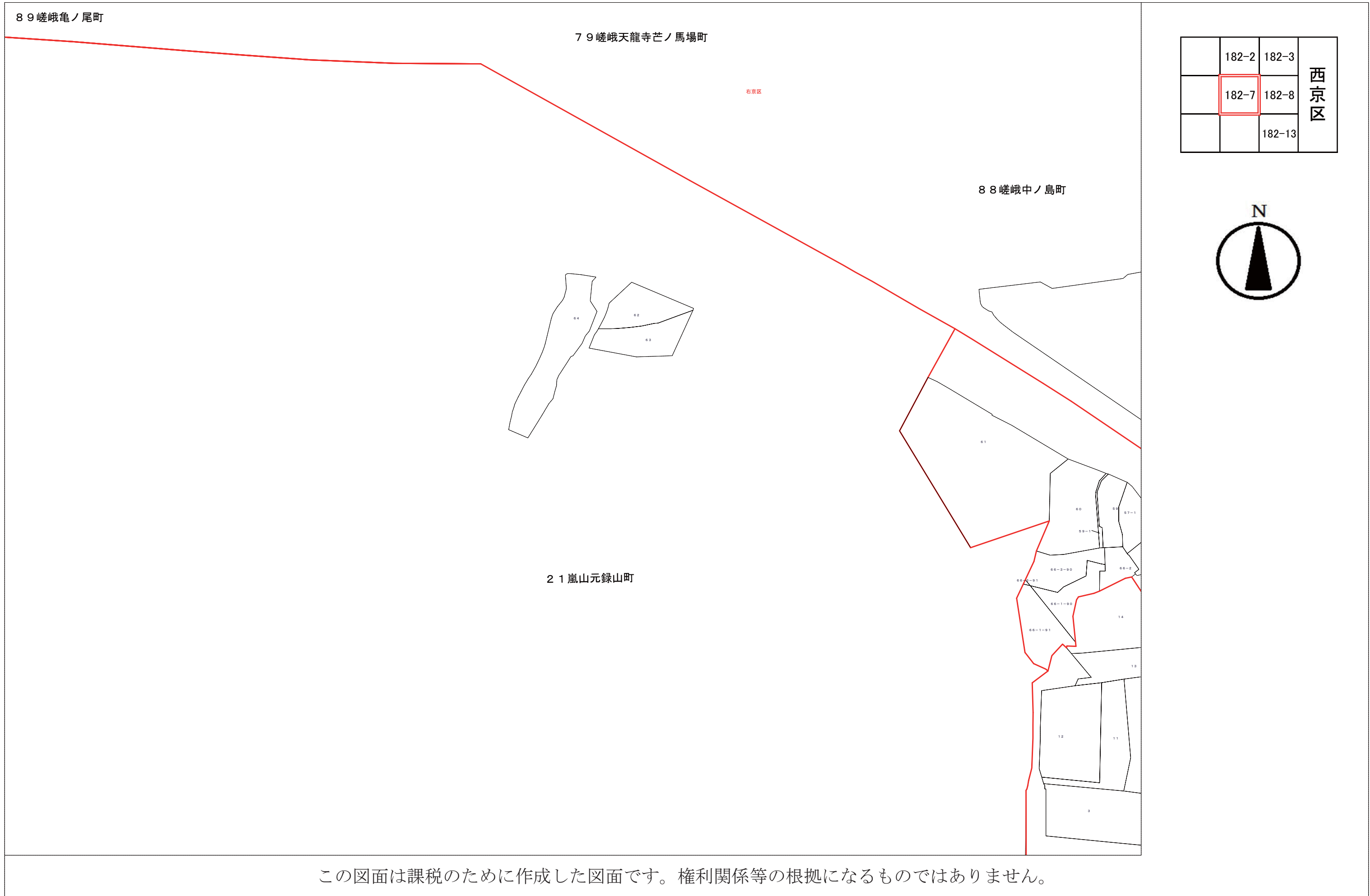
西京区(ま行)								
町名	図葉番号							
松尾井戸町	192-20	192-25						
松尾上ノ山町	192-20	192-25						
松尾木ノ曾町	193-11	193-16	193-17	193-21	193-22	204-1		
松尾神ヶ谷町	192-18	192-19	192-20	192-23	192-24			
松尾鈴川町	193-11	193-16	193-17	193-22				
松尾大利町	192-15	192-20	192-25	193-11	193-16	193-21		
松尾東ノ口町	193-11	193-12	193-17					
松尾万石町	192-19	192-20						
松室吾田神町	193-11	193-12						
松室荒堀町	192-15	193-11						
松室追上ヶ町	192-10							
松室扇田町	192-15							
松室河原町	192-10	193-6						
松室北河原町	192-15	193-11						
松室地家町	192-14	192-15	192-19	192-20				
松室地家山	192-14	192-15	192-19					
松室庄田町	192-15	192-20						
松室田中町	192-15							
松室中溝町	192-10	192-15	193-6	193-11				
松室山添町	192-9	192-10	192-14	192-15				

西京区(や行)								
町名	図葉番号							
山田上ノ町	203-5							
山田大吉見町	203-15	203-20	204-11	204-16				
山田御道路町	203-10							
山田北ノ町	192-19	192-20	192-24	192-25				
山田北山田町	203-5	203-10	204-1	204-6				
山田車塚町	204-6	204-11						
山田桜谷町	192-24	203-4	203-5					
山田四ノ坪町	204-1	204-6						
山田庄田町	204-1							
山田谷田	203-2	203-3	203-4	203-8	203-9	203-13	203-14	
山田弦馳町	192-25	193-21	203-5	204-1				
山田出口町	203-5	204-1						
山田中吉見町	204-11							
山田猫塚町	203-10	203-15	204-6	204-11				
山田箱塚町	203-4	203-9	203-10	203-13	203-14			
山田畑田町	193-21	204-1						
山田葉室町	192-25	203-5						
山田久田町	204-6							
山田平尾町	203-9	203-10	203-14	203-15				
山田開キ町	192-24	192-25	203-4	203-5				
山田南町	203-4	203-5	203-9	203-10				
山田南山田町	203-10	204-6						
山田六ノ坪町	204-6							

		172-16	西 京 区
	171-25	172-21	



この図面は課税のために作成した図面です。権利関係等の根拠になるものではありません。




7 9 嵯峨天龍寺芒ノ馬場町

7 8 嵯峨天龍寺造路町

7 2 嵯峨天龍寺角倉町

182-2	182-3	182-4	西京区
182-7	182-8	182-9	
	182-13	182-14	



8 8 嵯峨中ノ島町

0 6 嵐山上河原町

0 1 嵐山中尾下町

0 3 嵐山西一川町

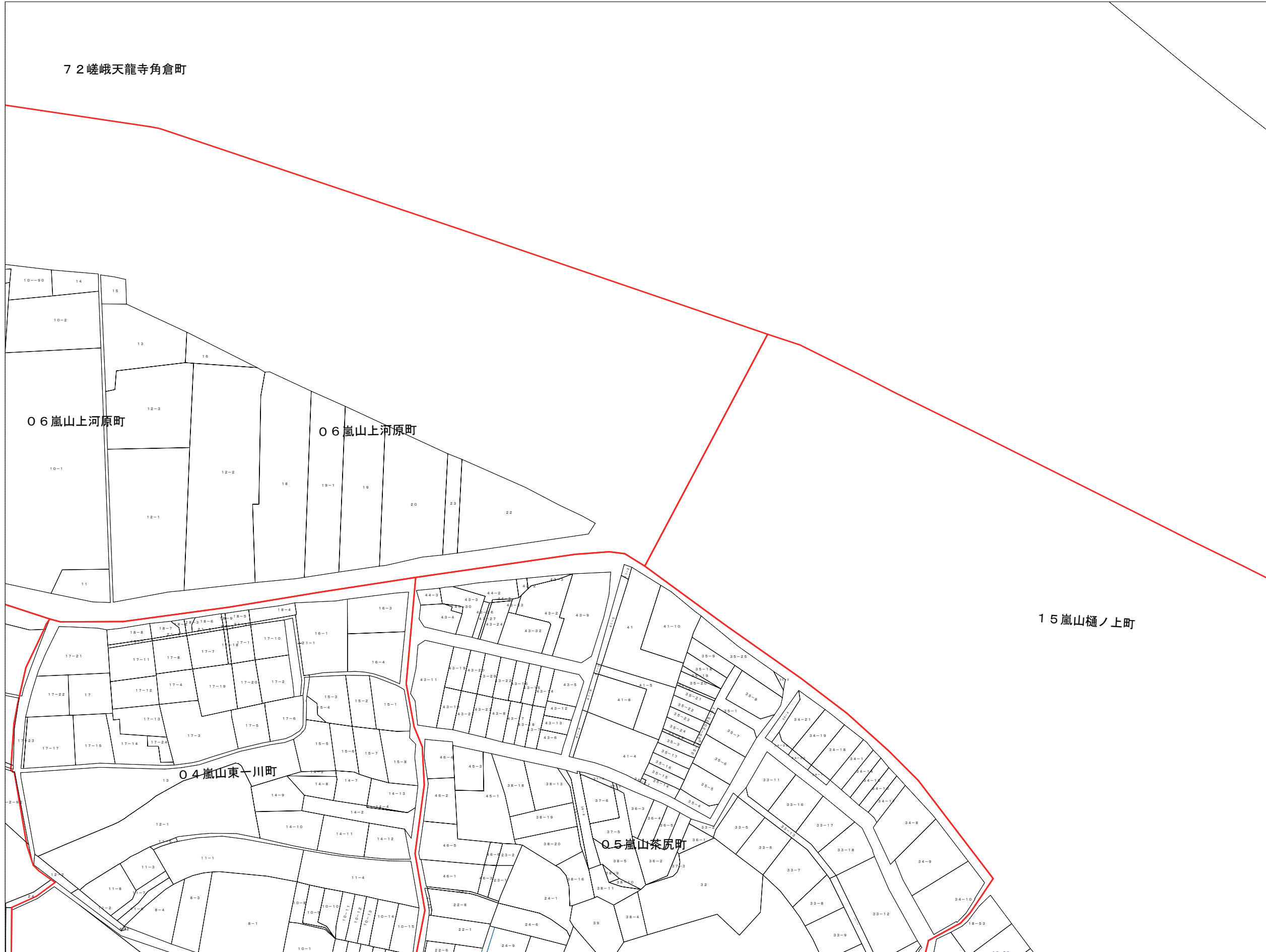

0 2 嵐山虚空蔵山町

0 1 嵐山中尾下町

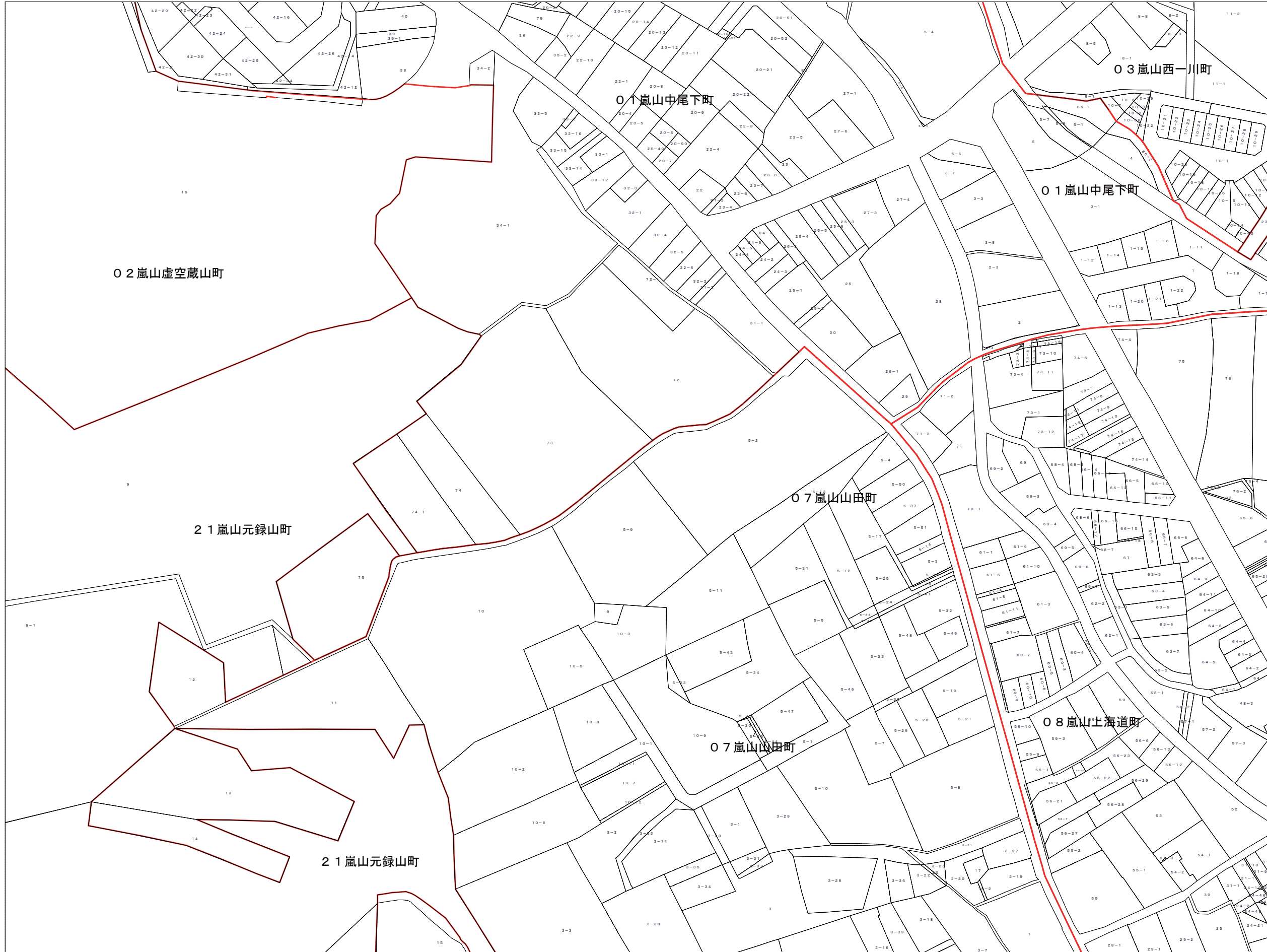
0 3 嵐山西一川町

この図面は課税のために作成した図面です。権利関係等の根拠になるものではありません。


182-3	182-4	182-5	西 京 区
182-8	182-9	182-10	
182-13	182-14	182-15	



この図面は課税のために作成した図面です。権利関係等の根拠になるものではありません。



182-7	182-8	182-9	西京区
	182-13	182-14	
	182-18	182-19	



この図面は課税のために作成した図面です。権利関係等の根拠になるものではありません。



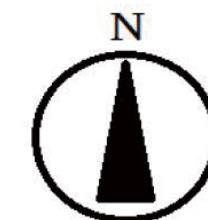
182-8	182-9	182-10	西京区
182-13	182-14	182-15	
182-18	182-19	182-20	



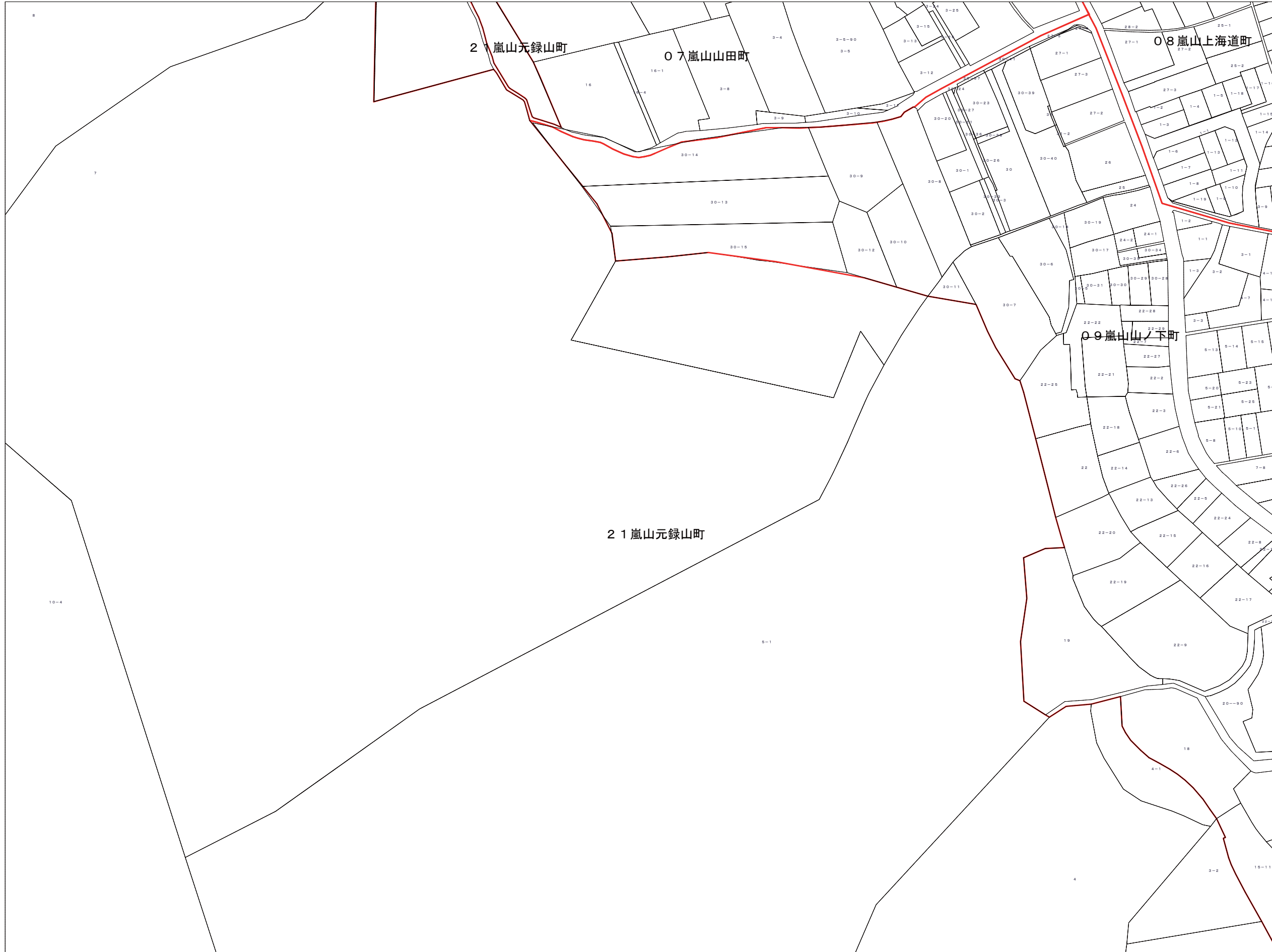
この図面は課税のために作成した図面です。権利関係等の根拠になるものではありません。



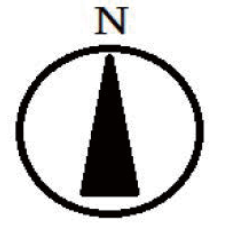
182-9	182-10	183-6	西京区
182-14	182-15	183-11	
182-19	182-20	183-16	



この図面は課税のために作成した図面です。権利関係等の根拠になるものではありません。




	182-13	182-14	西京区
	182-18	182-19	
	182-23	182-24	



この図面は課税のために作成した図面です。権利関係等の根拠になるものではありません。




182-13	182-14	182-15	西京区
182-18	182-19	182-20	
182-23	182-24	182-25	



この図面は課税のために作成した図面です。権利関係等の根拠になるものではありません。




182-14	182-15	183-11	西 京 区
182-19	182-20	183-16	
182-24	182-25	183-21	



この図面は課税のために作成した図面です。権利関係等の根拠になるものではありません。




	182-18	182-19	西 京 区
	182-23	182-24	
		192-4	



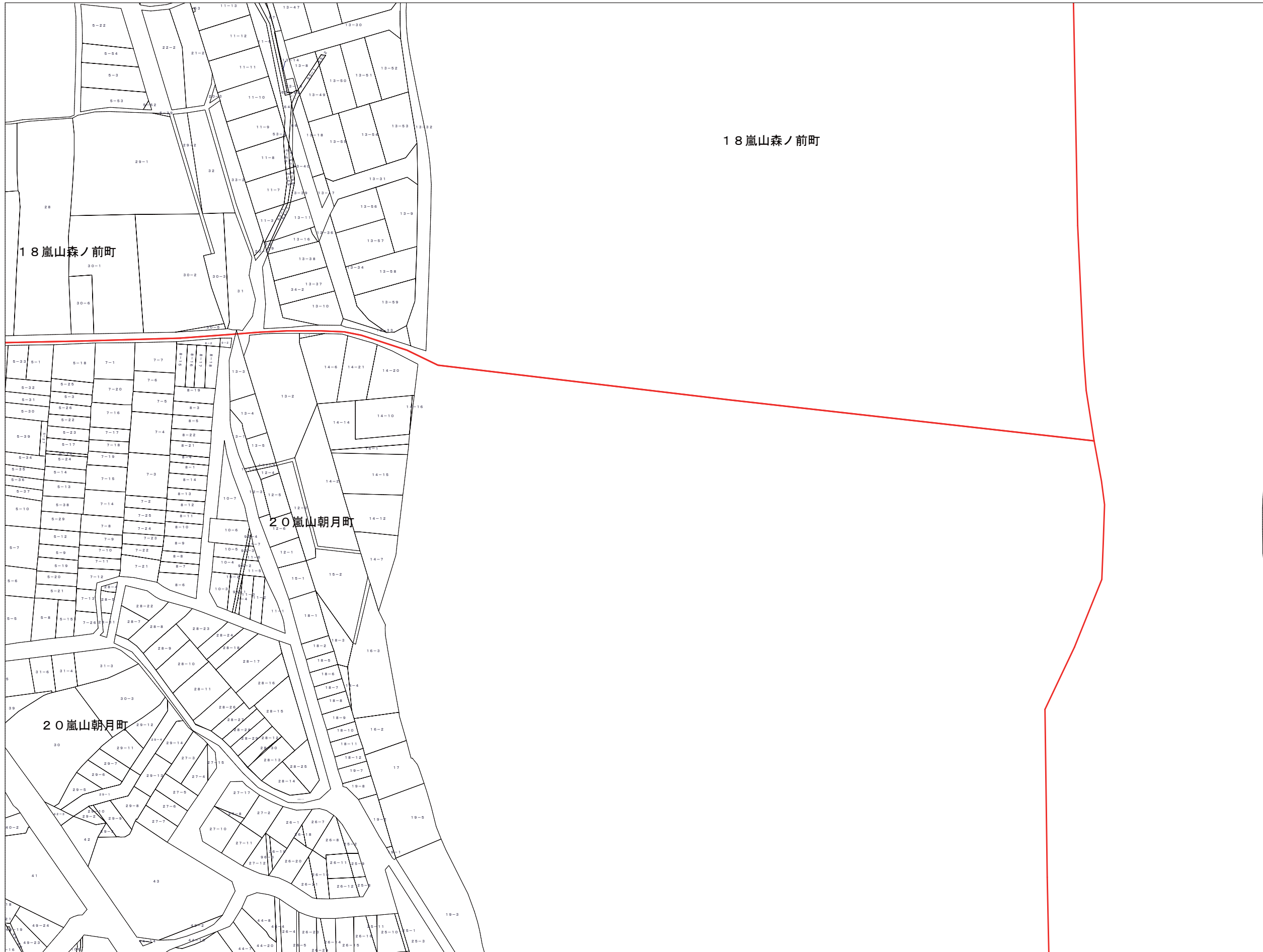
この図面は課税のために作成した図面です。権利関係等の根拠になるものではありません。



182-18	182-19	182-20	西 京 区
182-23	182-24	182-25	
	192-4	192-5	



この図面は課税のために作成した図面です。権利関係等の根拠になるものではありません。




18 嵐山森ノ前町

18 嵐山森ノ前町

20 嵐山朝月町

20 嵐山朝月町


182-19	182-20	183-16	西京区
182-24	182-25	183-21	
192-4	192-5	193-1	



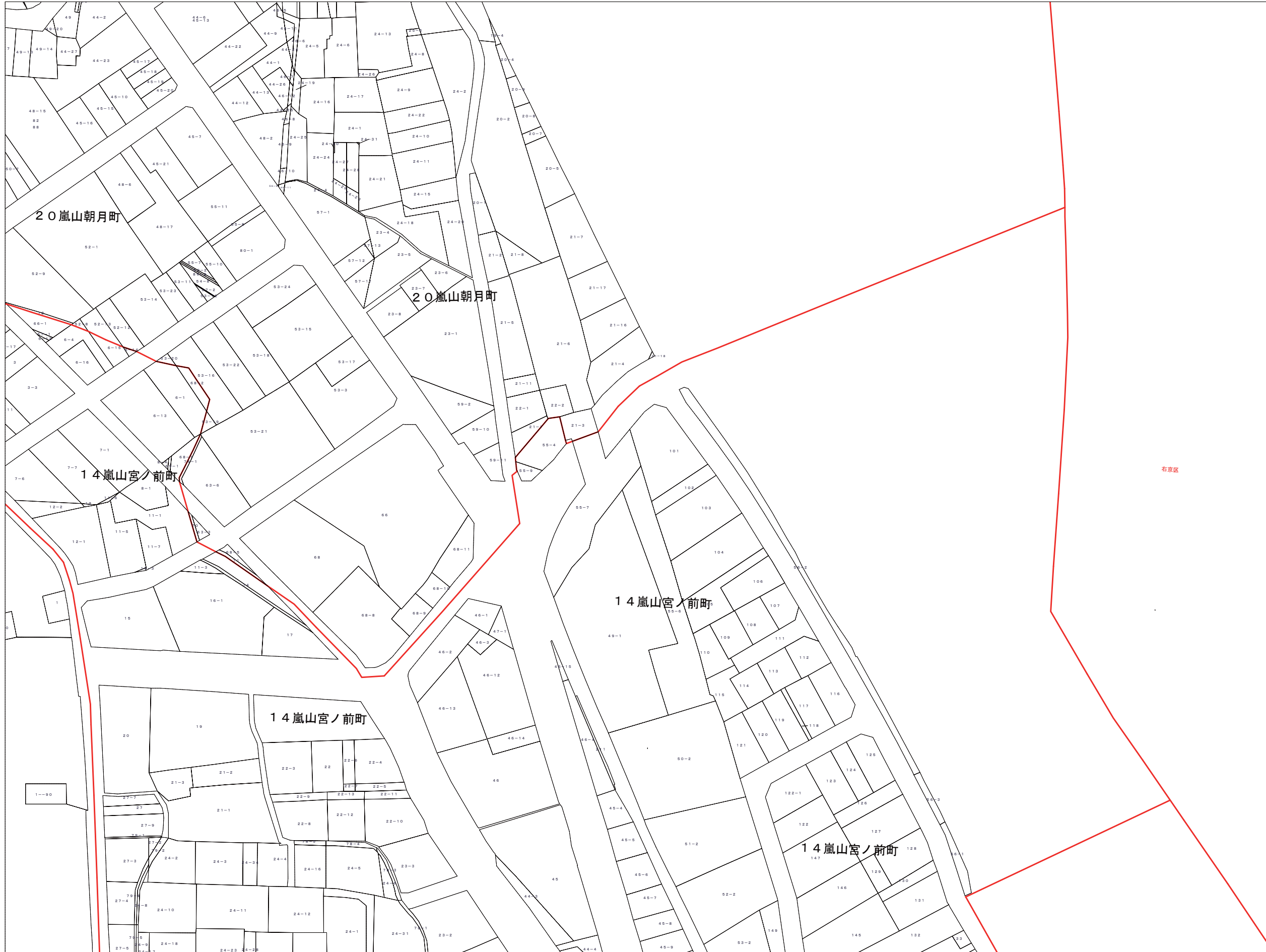
この図面は課税のために作成した図面です。権利関係等の根拠になるものではありません。




182-23	182-24	182-25	西京区
	192-4	192-5	
	192-9	192-10	



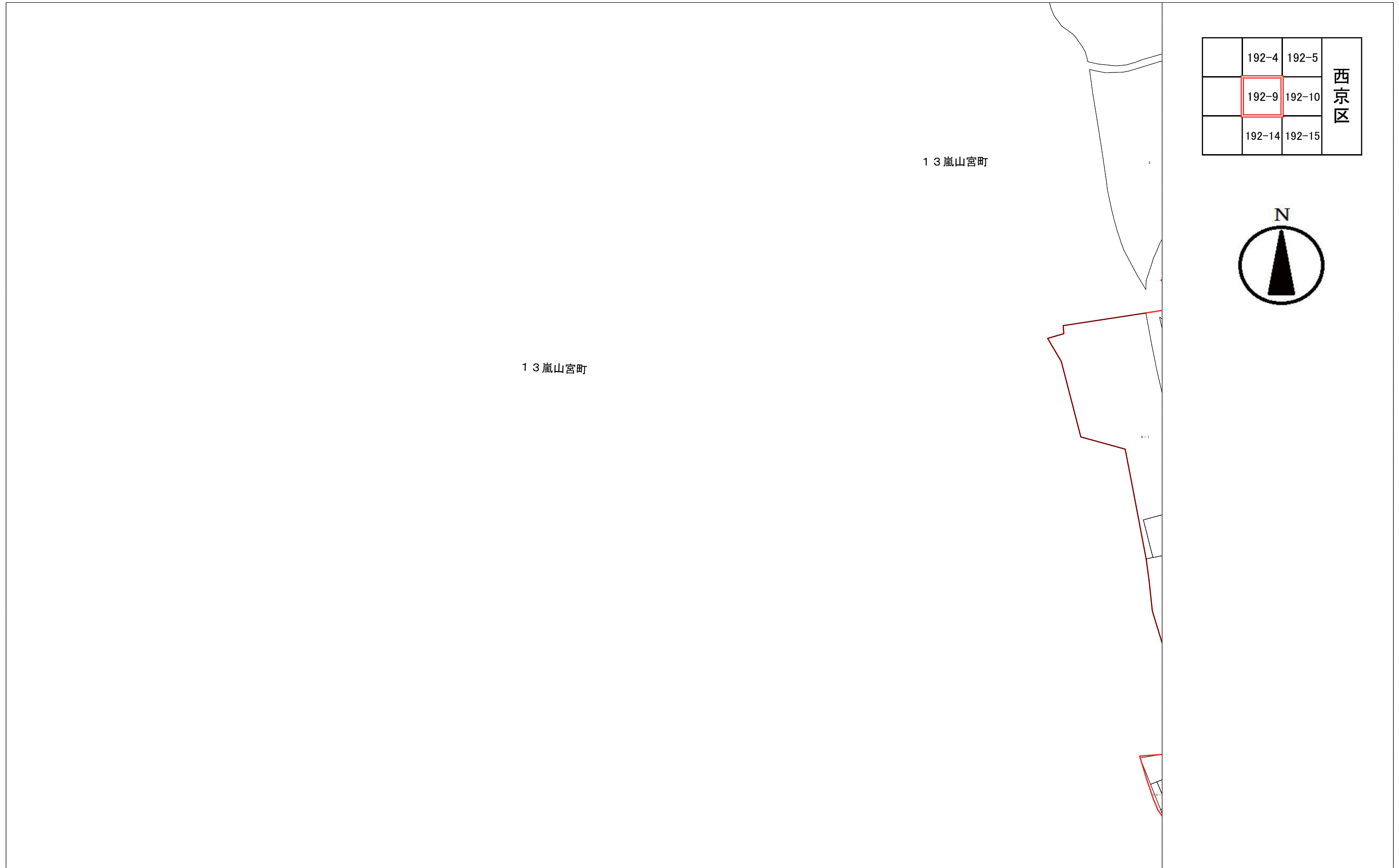
この図面は課税のために作成した図面です。権利関係等の根拠になるものではありません。




182-24	182-25	183-21	西京区
192-4	192-5	193-1	
192-9	192-10	193-6	



この図面は課税のために作成した図面です。権利関係等の根拠になるものではありません。



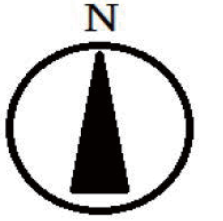
	192-4	192-5	西 京 区
	192-9	192-10	
	192-14	192-15	



この図面は課税のために作成した図面です。権利関係等の根拠になるものではありません。

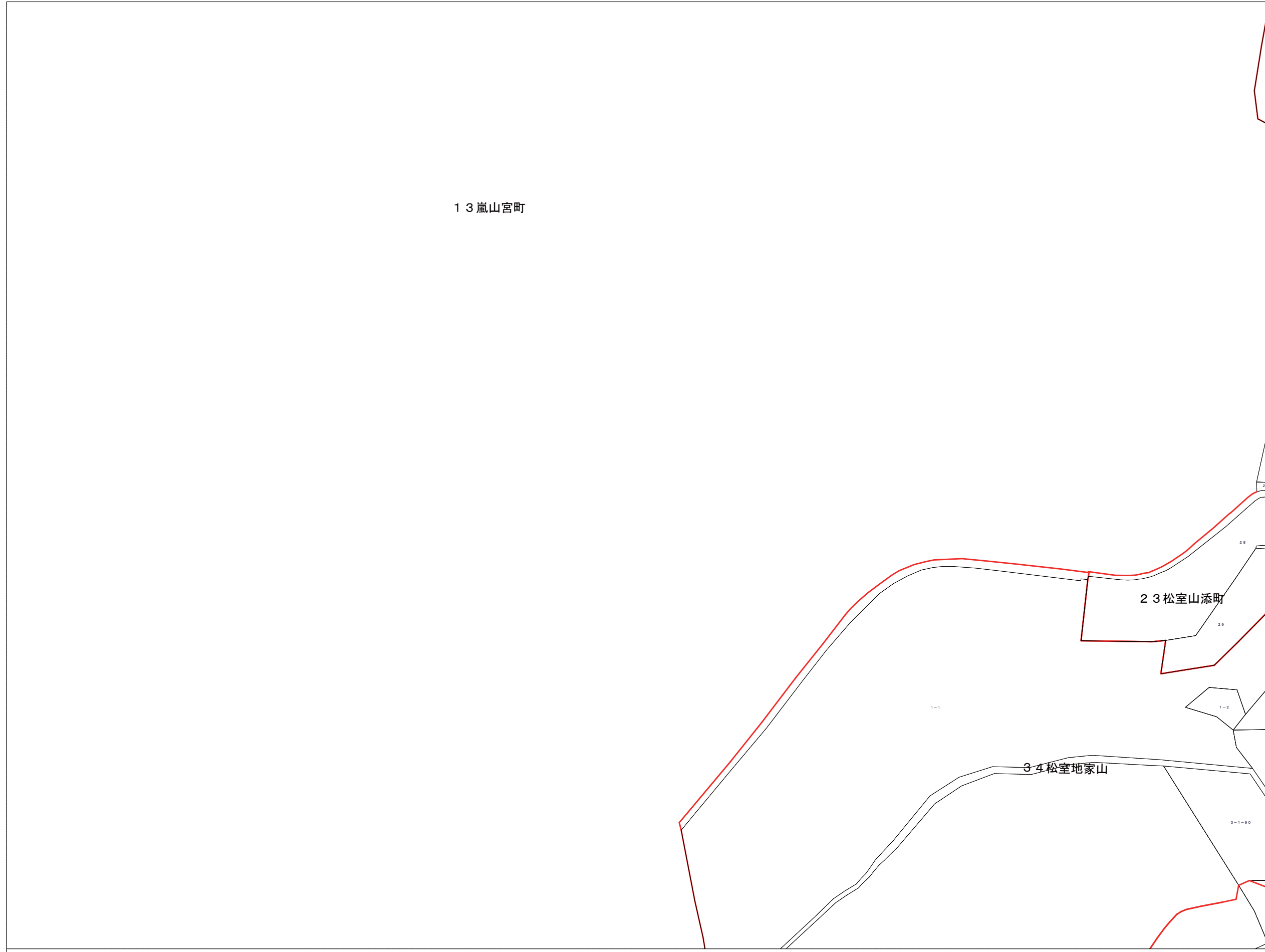



192-4	192-5	193-1	西京区
192-9	192-10	193-6	
192-14	192-15	193-11	

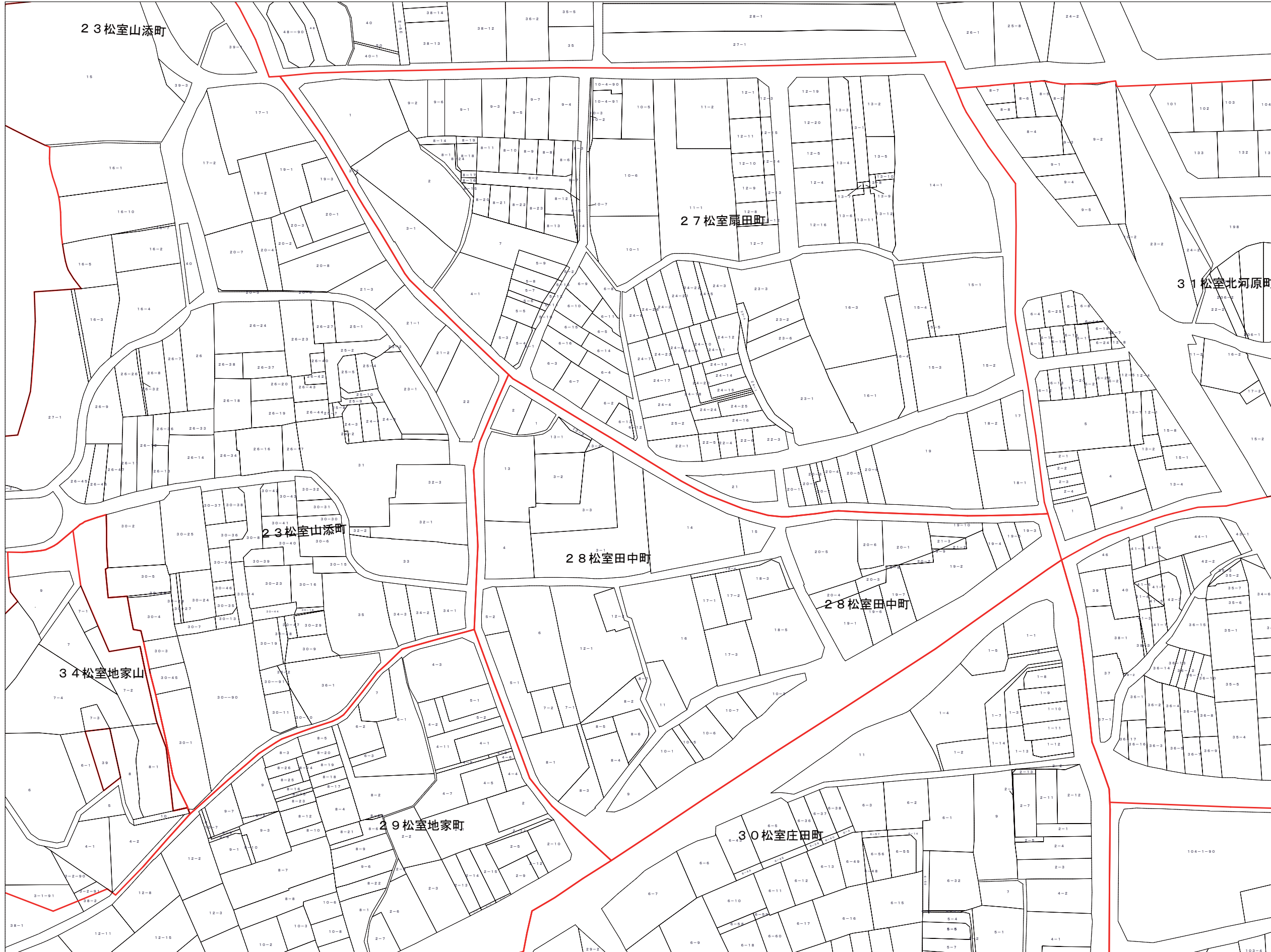


この図面は課税のために作成した図面です。権利関係等の根拠になるものではありません。

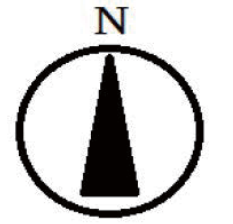
	192-9	192-10	西 京 区
	192-14	192-15	
192-18	192-19	192-20	



この図面は課税のために作成した図面です。権利関係等の根拠になるものではありません。

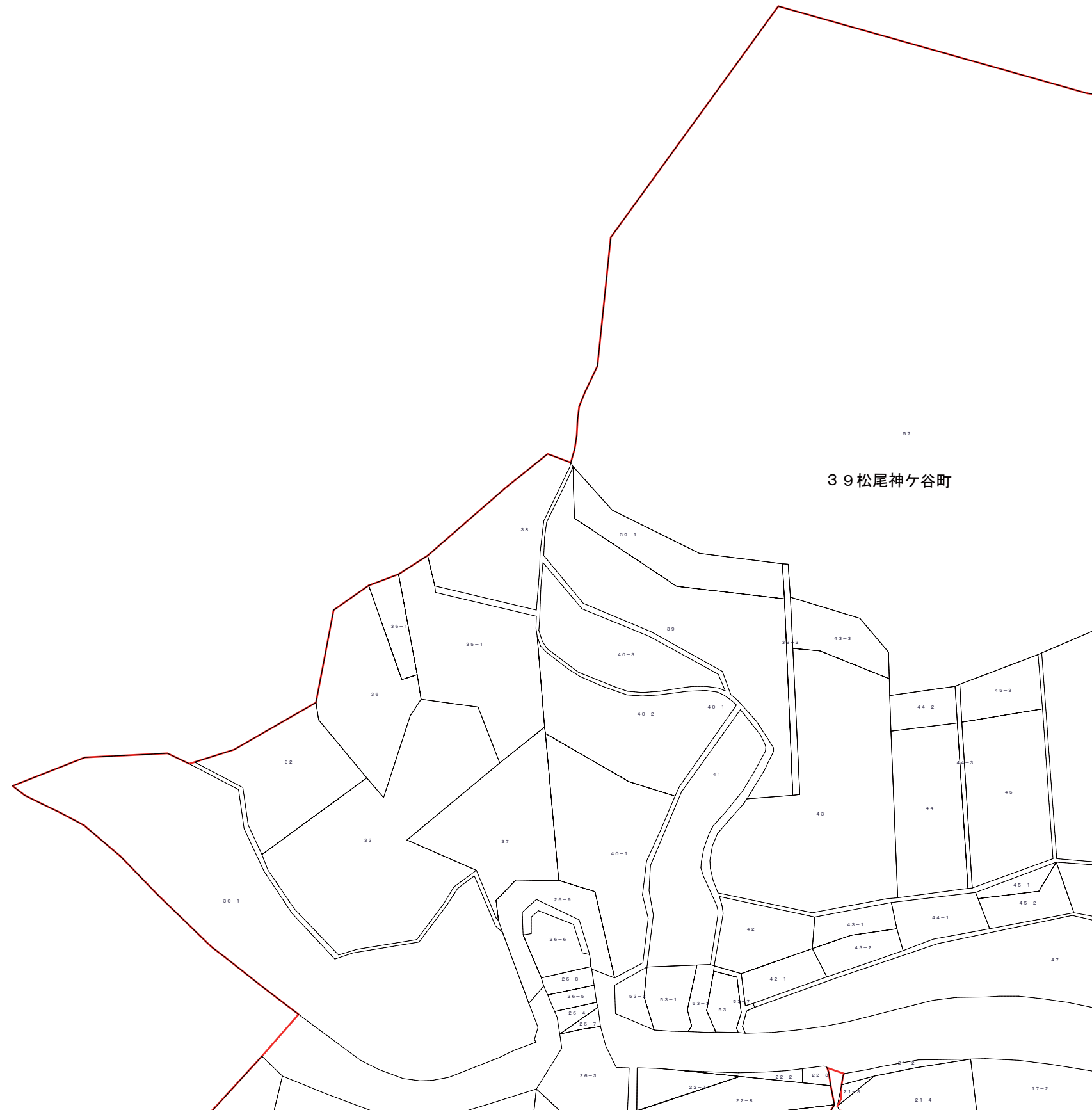



192-9	192-10	193-6	西京区
192-14	192-15	193-11	
192-19	192-20	193-16	

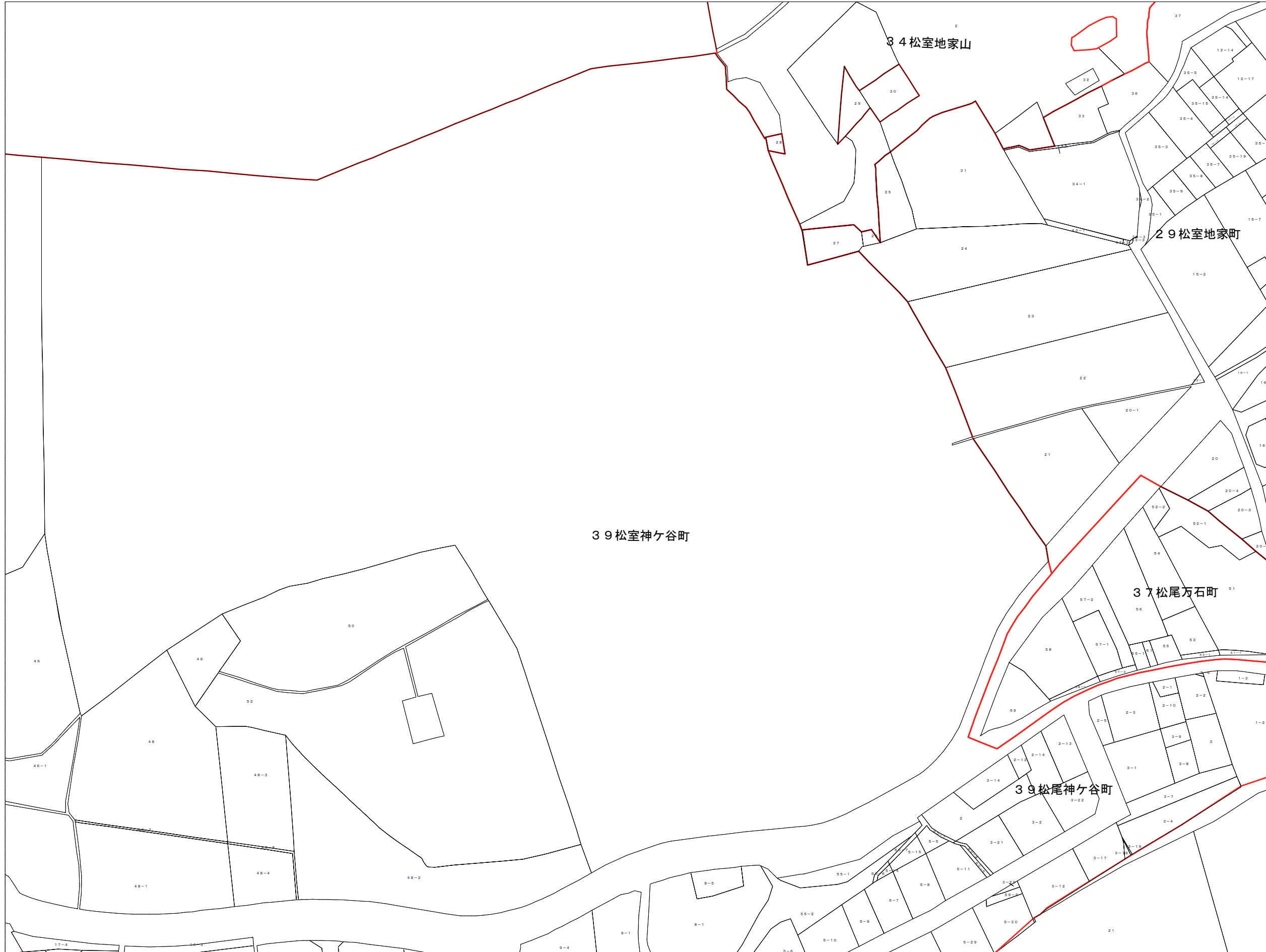


この図面は課税のために作成した図面です。権利関係等の根拠になるものではありません。


		192-14	西 京 区
	192-18	192-19	
	192-23	192-24	



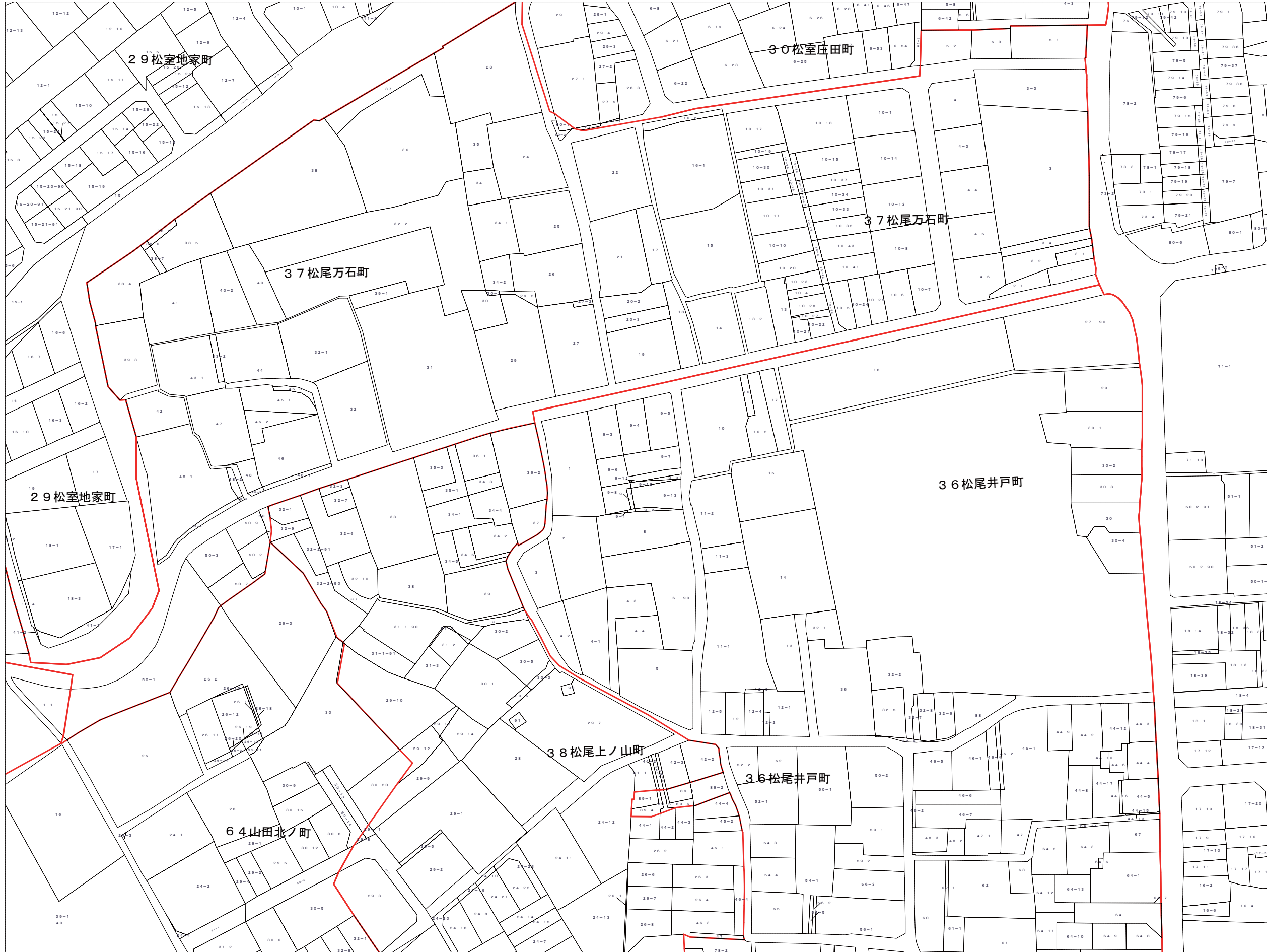
この図面は課税のために作成した図面です。権利関係等の根拠になるものではありません。




	192-14	192-15	西京区
192-18	192-19	192-20	
192-23	192-24	192-25	



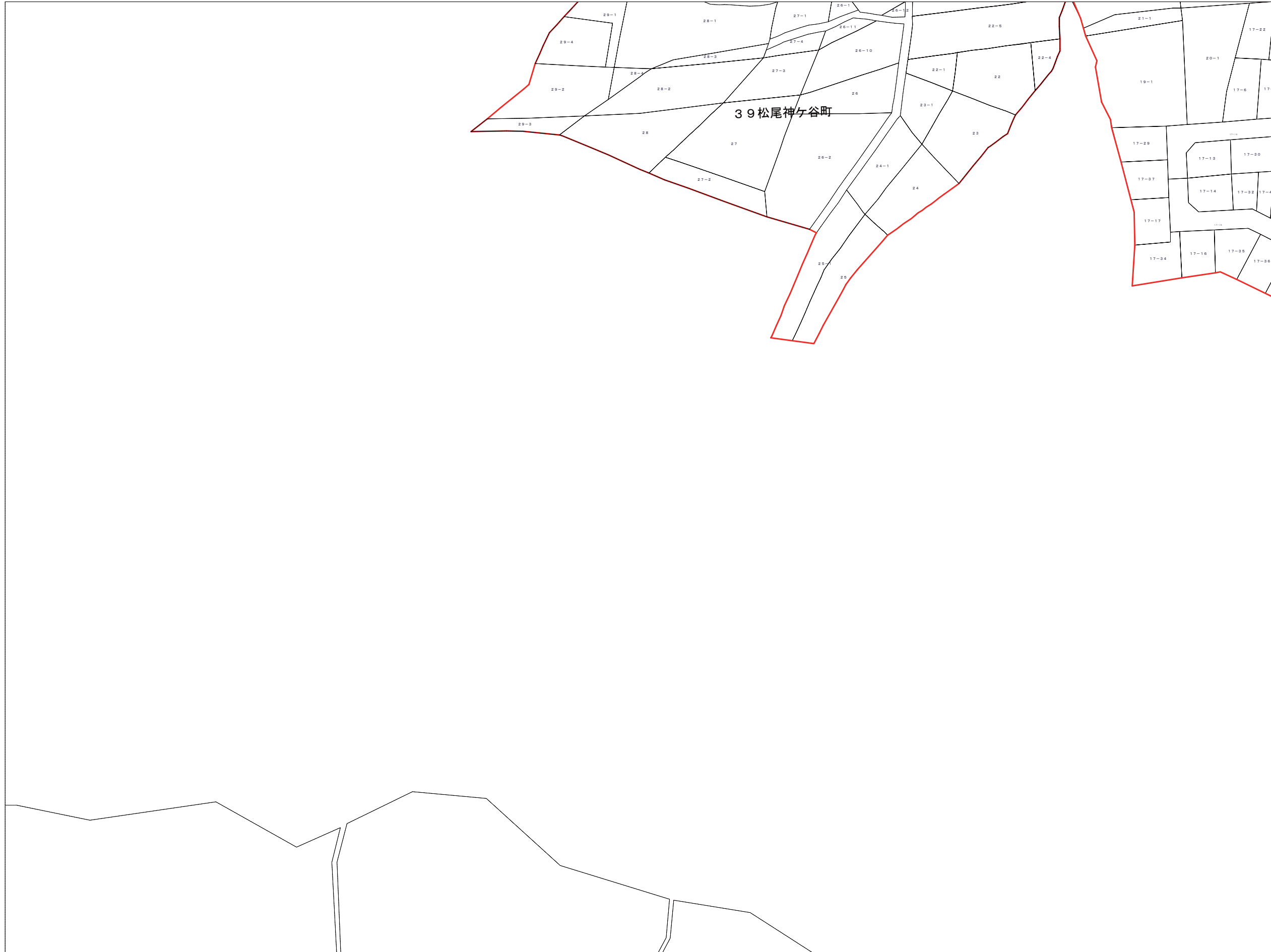
この図面は課税のために作成した図面です。権利関係等の根拠になるものではありません。




192-14	192-15	193-11	西 京 区
192-19	192-20	193-16	
192-24	192-25	193-21	



この図面は課税のために作成した図面です。権利関係等の根拠になるものではありません。




	192-18	192-19	西 京 区
	192-23	192-24	
203-2	203-3	203-4	



この図面は課税のために作成した図面です。権利関係等の根拠になるものではありません。



192-18	192-19	192-20	西 京 区
192-23	192-24	192-25	
203-3	203-4	203-5	



この図面は課税のために作成した図面です。権利関係等の根拠になるものではありません。

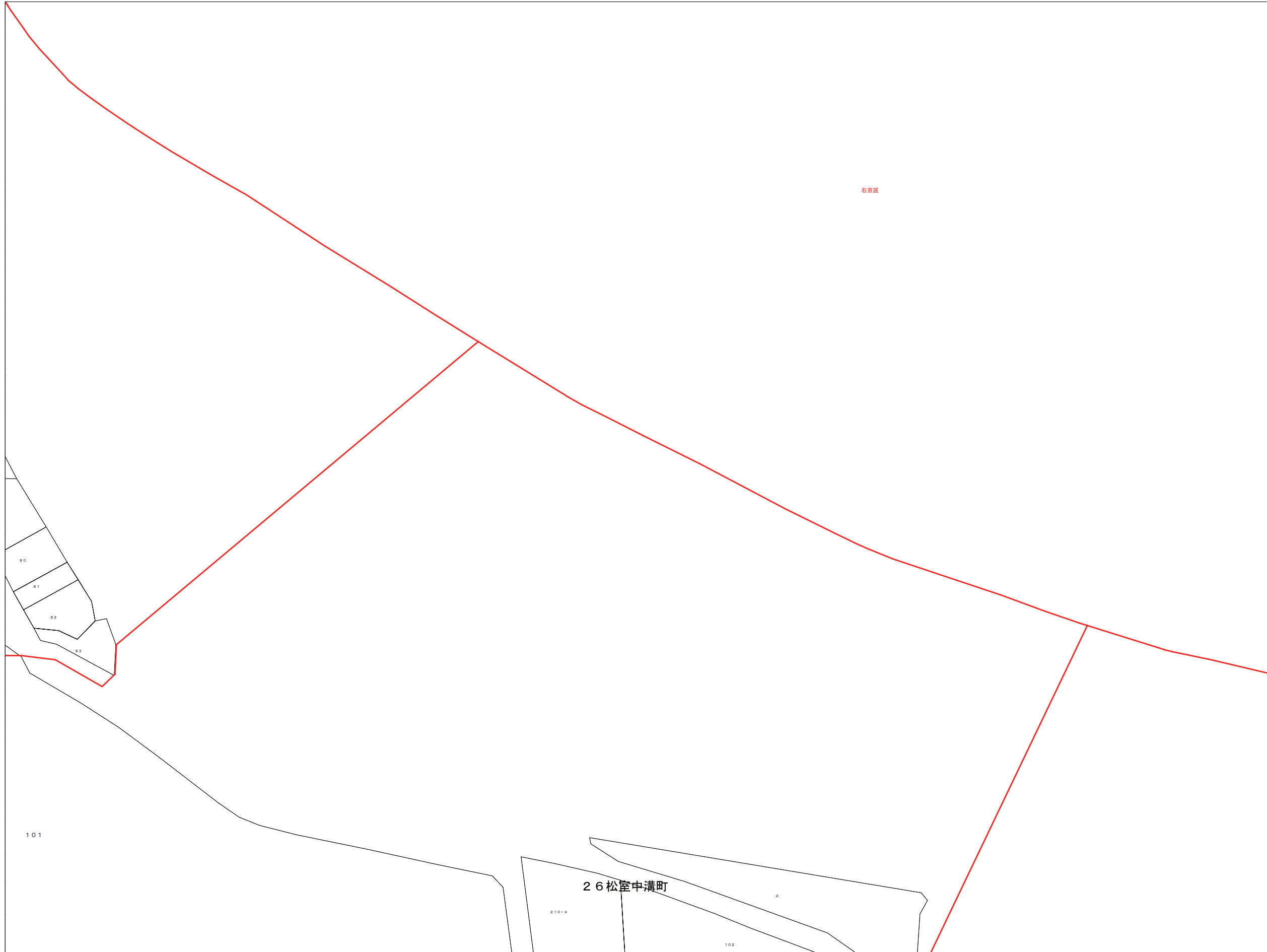



192-19	192-20	193-16	西京区
192-24	192-25	193-21	
203-4	203-5	204-1	



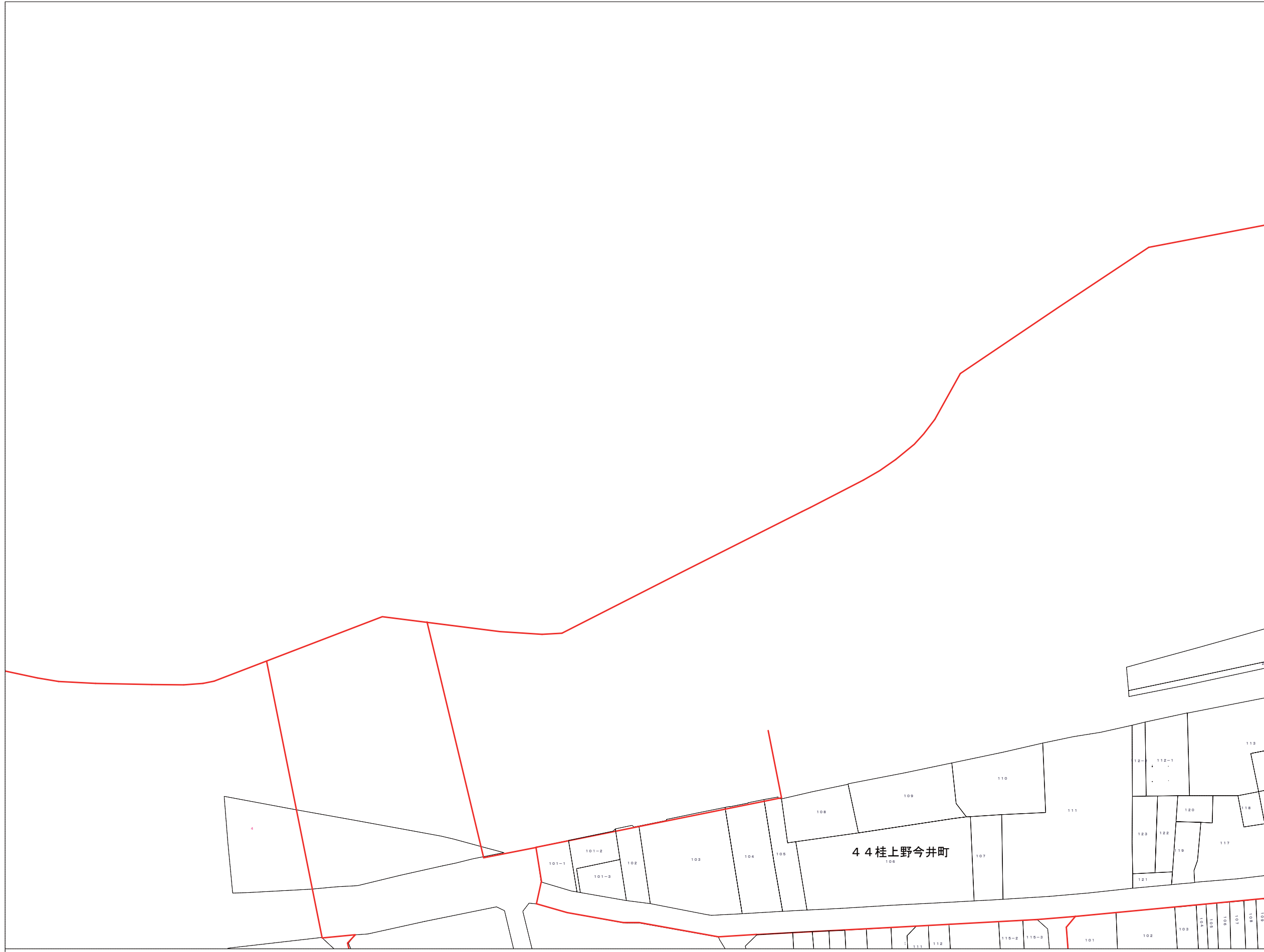

この図面は課税のために作成した図面です。権利関係等の根拠になるものではありません。

192-5	193-1	193-2	西 京 区
192-10	193-6	193-7	
192-15	193-11	193-12	



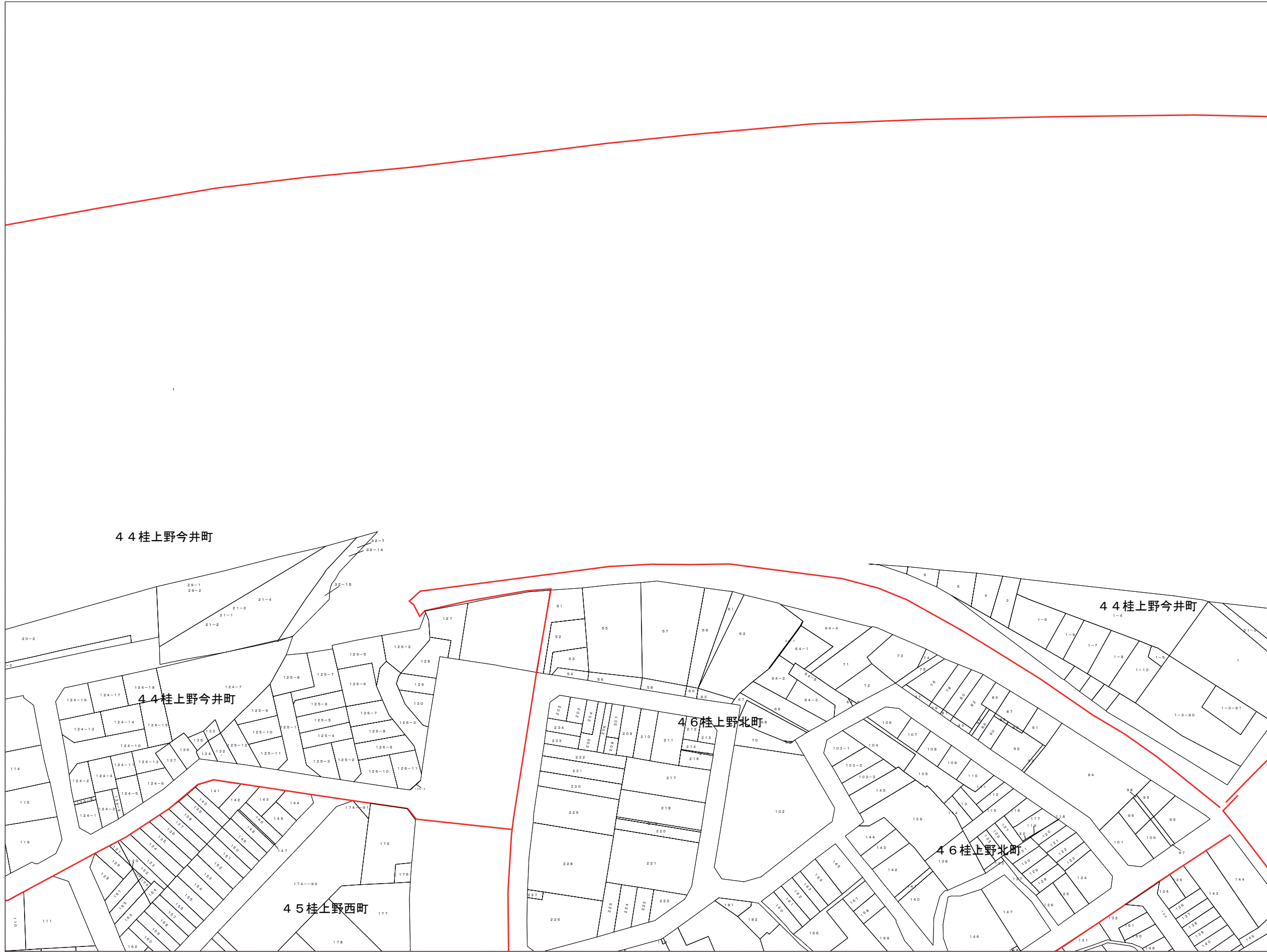

この図面は課税のために作成した図面です。権利関係等の根拠になるものではありません。

193-1	193-2	193-3	西 京 区
193-6	193-7	193-8	
193-11	193-12	193-13	




この図面は課税のために作成した図面です。権利関係等の根拠になるものではありません。

193-2	193-3	193-4	西京区
193-7	193-8	193-9	
193-12	193-13	193-14	



この図面は課税のために作成した図面です。権利関係等の根拠になるものではありません。


193-3	193-4	193-5	西 京 区
193-8	193-9	193-10	
193-13	193-14	193-15	



この図面は課税のために作成した図面です。権利関係等の根拠になるものではありません。




192-10	193-6	193-7	西京区
192-15	193-11	193-12	
192-20	193-16	193-17	



この図面は課税のために作成した図面です。権利関係等の根拠になるものではありません。




193-6	193-7	193-8	西京区
193-11	193-12	193-13	
193-16	193-17	193-18	



この図面は課税のために作成した図面です。権利関係等の根拠になるものではありません。




193-7	193-8	193-9	西京区
193-12	193-13	193-14	
193-17	193-18	193-19	



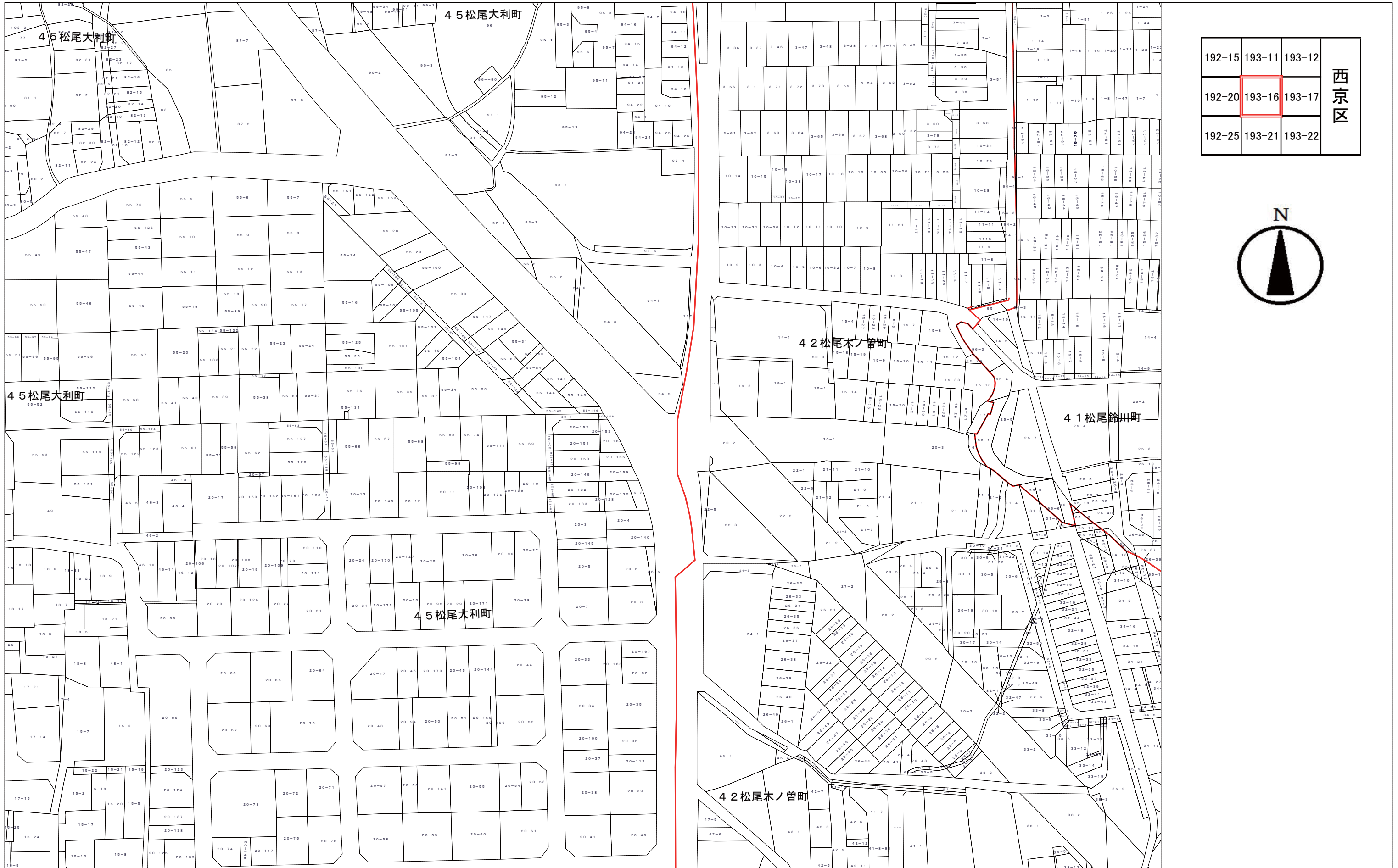
この図面は課税のために作成した図面です。権利関係等の根拠になるものではありません。



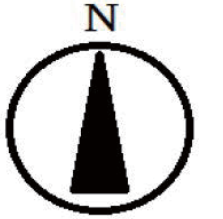
193-8	193-9	193-10	西京区
193-13	193-14	193-15	
193-18	193-19	193-20	



この図面は課税のために作成した図面です。権利関係等の根拠になるものではありません。




192-15	193-11	193-12	西京区
192-20	193-16	193-17	
192-25	193-21	193-22	



この図面は課税のために作成した図面です。権利関係等の根拠になるものではありません。




193-11	193-12	193-13	西京区
193-16	193-17	193-18	
193-21	193-22	193-23	



この図面は課税のために作成した図面です。権利関係等の根拠になるものではありません。




193-12	193-13	193-14	西京区
193-17	193-18	193-19	
193-22	193-23	193-24	



この図面は課税のために作成した図面です。権利関係等の根拠になるものではありません。



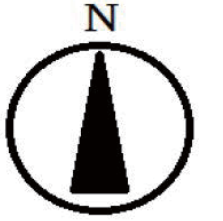
193-13	193-14	193-15	西 京 区
193-18	193-19	193-20	
193-23	193-24	193-25	



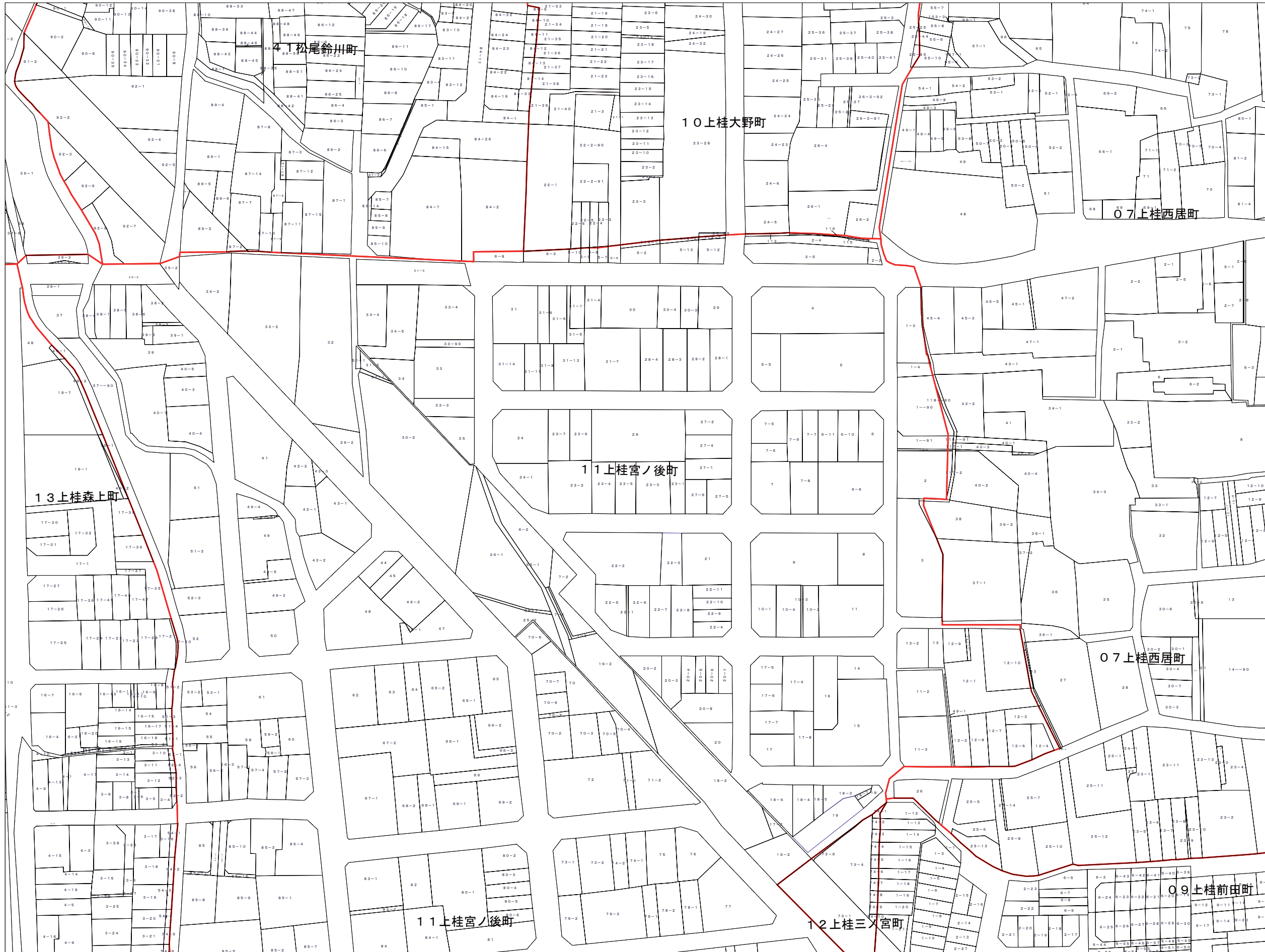
この図面は課税のために作成した図面です。権利関係等の根拠になるものではありません。



192-20	193-16	193-17	西京区
192-25	193-21	193-22	
203-5	204-1	204-2	



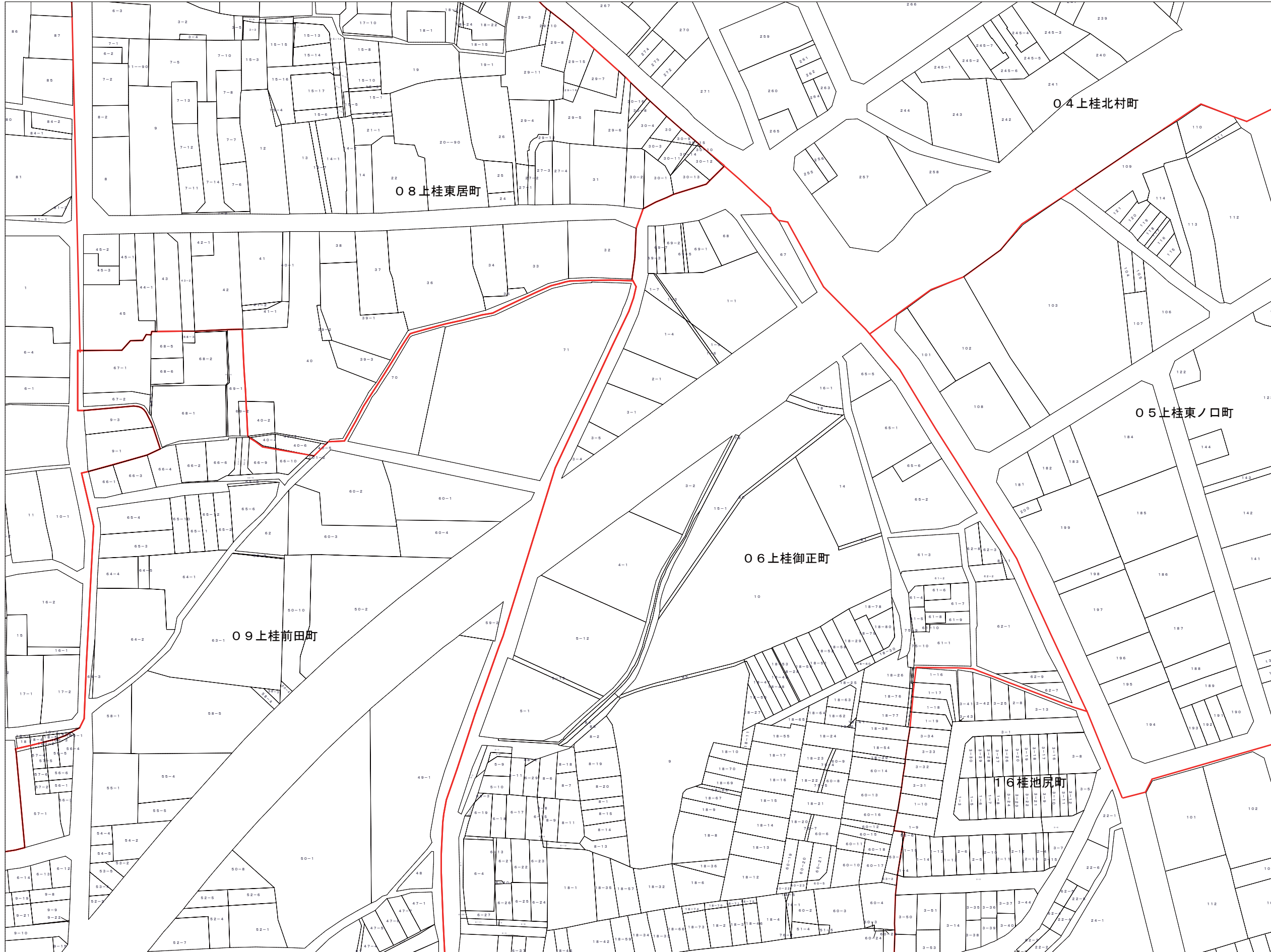
この図面は課税のために作成した図面です。権利関係等の根拠になるものではありません。



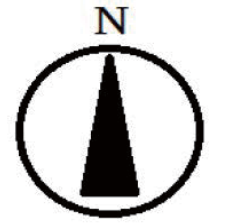
193-16	193-17	193-18	西京区
193-21	193-22	193-23	
204-1	204-2	204-3	



この図面は課税のために作成した図面です。権利関係等の根拠になるものではありません。



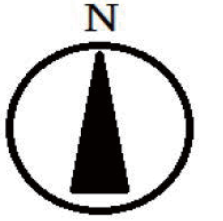
193-17	193-18	193-19	西 京 区
193-22	193-23	193-24	
204-2	204-3	204-4	



この図面は課税のために作成した図面です。権利関係等の根拠になるものではありません。





193-18	193-19	193-20	西京区
193-23	193-24	193-25	
204-3	204-4	204-5	




この図面は課税のために作成した図面です。権利関係等の根拠になるものではありません。

193-19	193-20	194-16	西 京 区
193-24	193-25	194-21	
204-4	204-5	205-1	



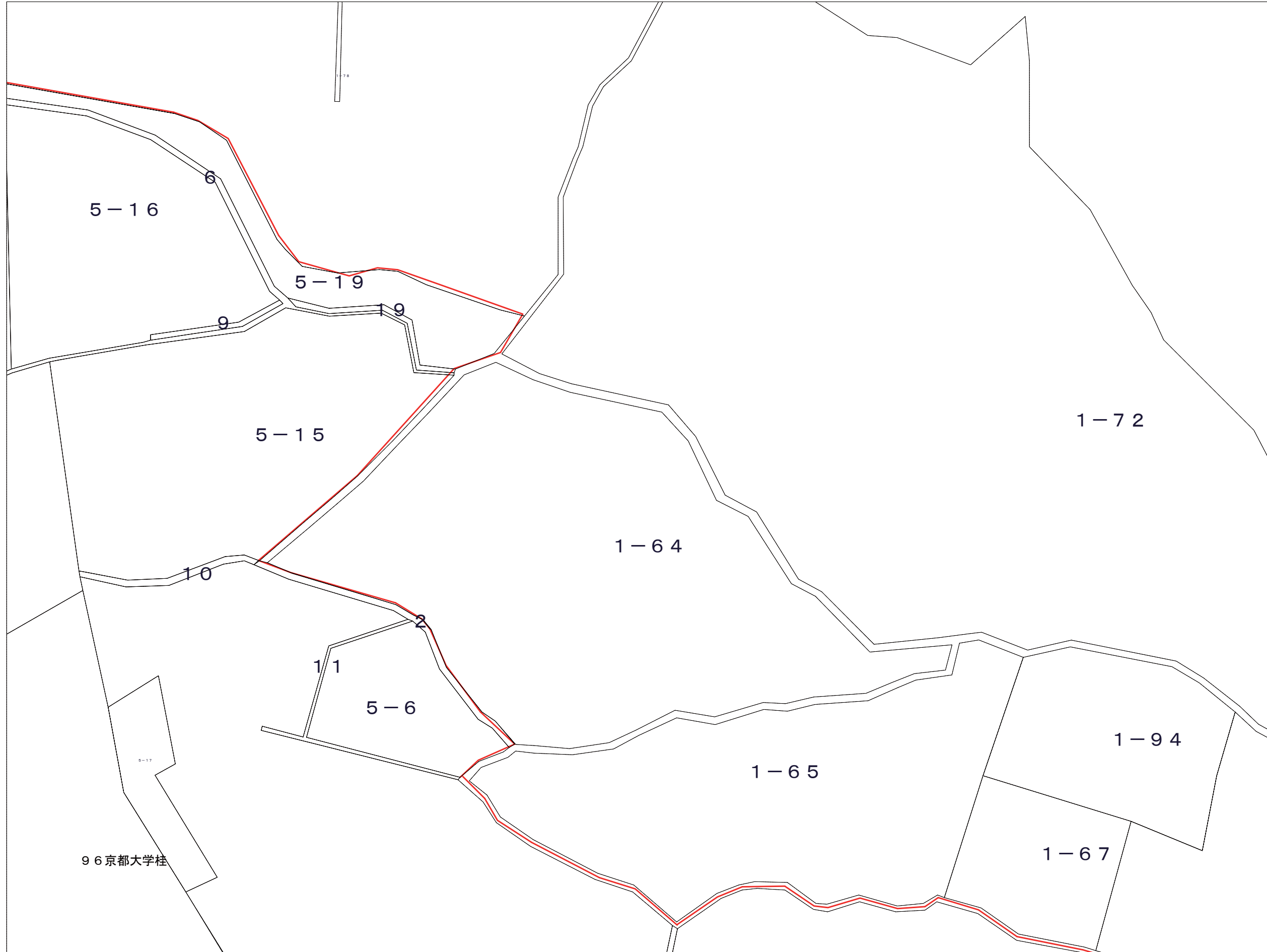

この図面は課税のために作成した図面です。権利関係等の根拠になるものではありません。

		192-23	西 京 区
203-1	203-2	203-3	
203-6	203-7	203-8	



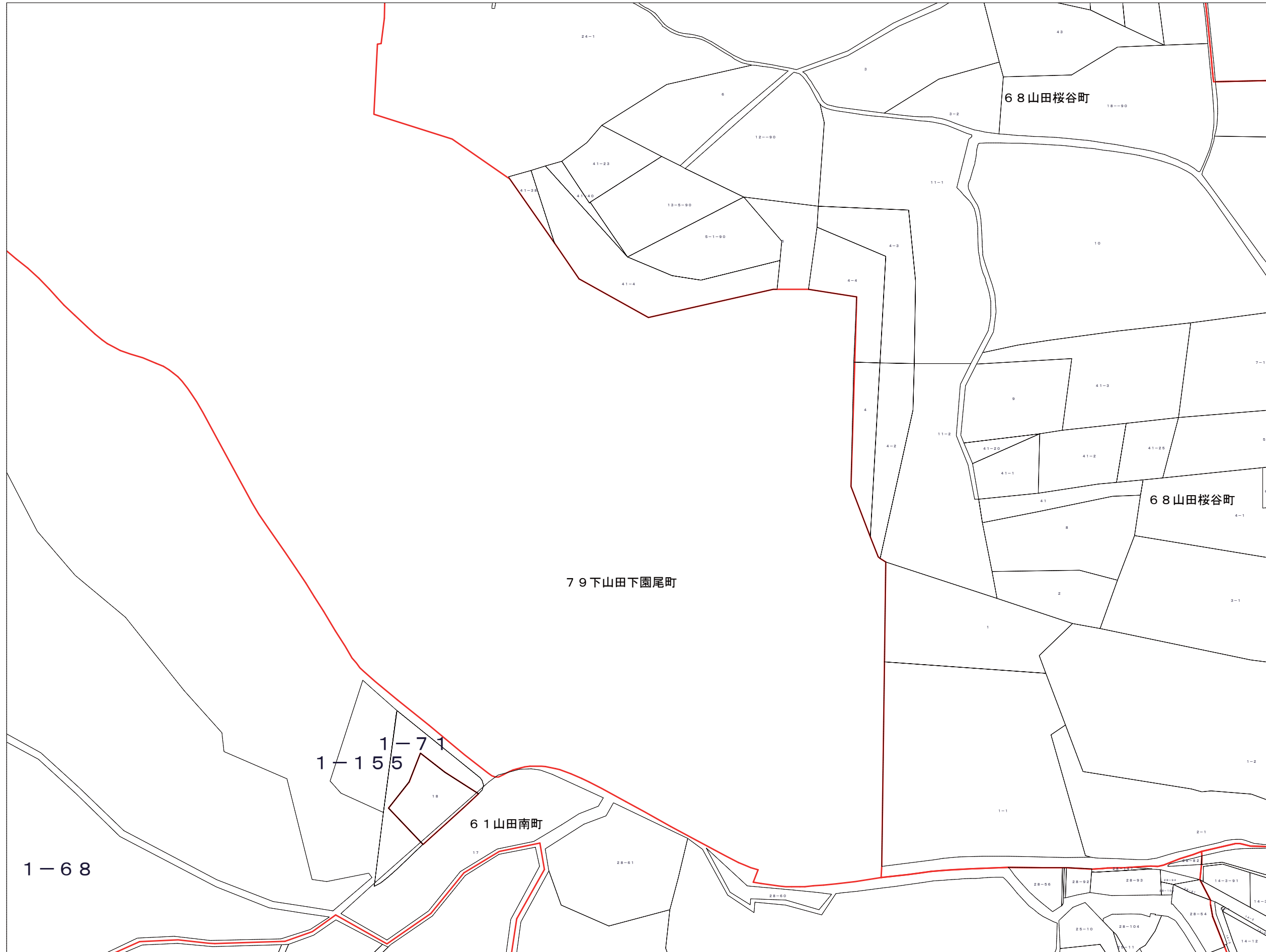

この図面は課税のために作成した図面です。権利関係等の根拠になるものではありません。

	192-23	192-24	西京区
203-2	203-3	203-4	
203-7	203-8	203-9	



この図面は課税のために作成した図面です。権利関係等の根拠になるものではありません。


192-23	192-24	192-25	西 京 区
203-3	203-4	203-5	
203-8	203-9	203-10	



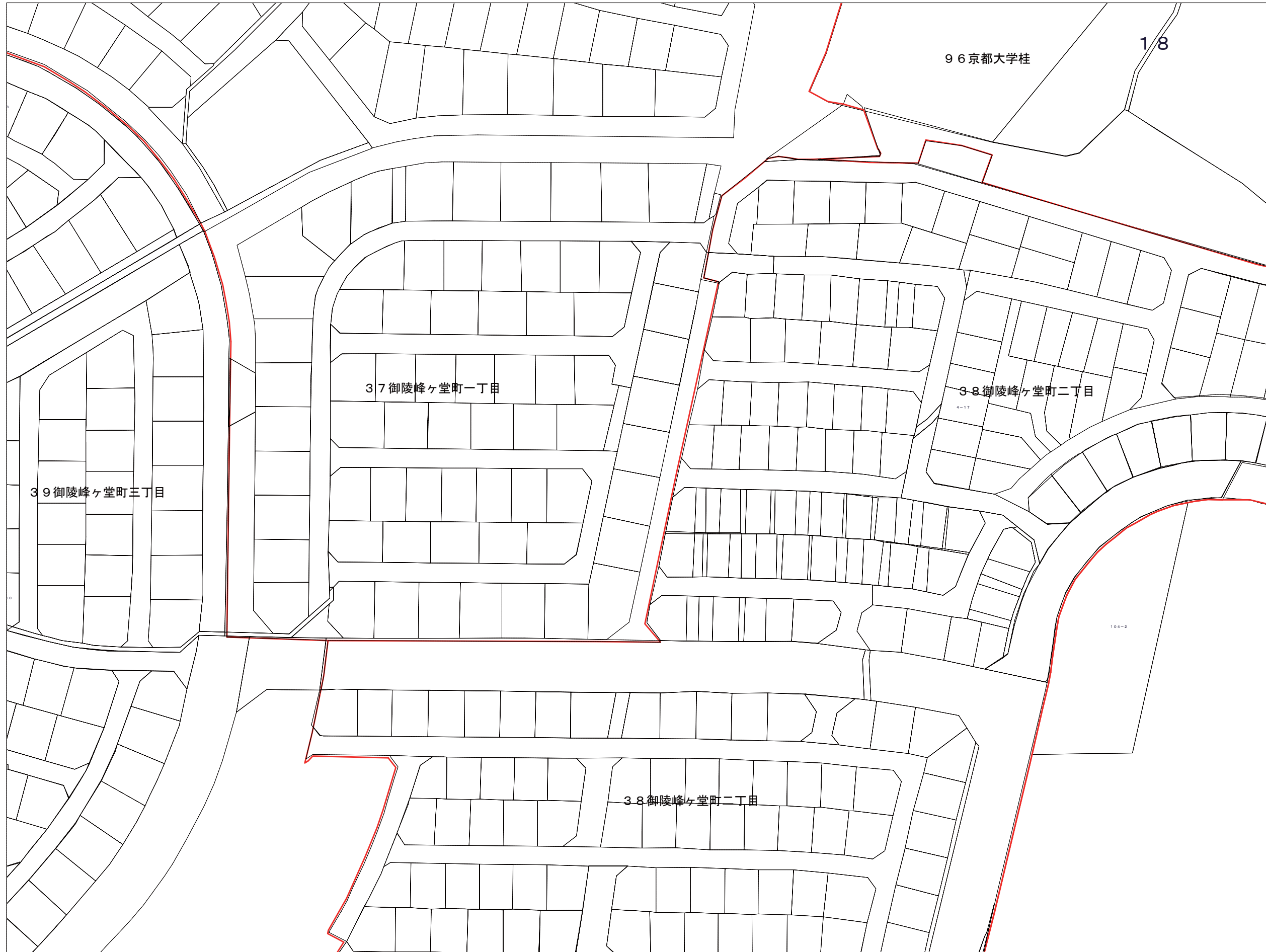
この図面は課税のために作成した図面です。権利関係等の根拠になるものではありません。




192-24	192-25	193-21	西京区
203-4	203-5	204-1	
203-9	203-10	204-6	



この図面は課税のために作成した図面です。権利関係等の根拠になるものではありません。




203-1	203-2	203-3	西京区
203-6	203-7	203-8	
203-11	203-12	203-13	



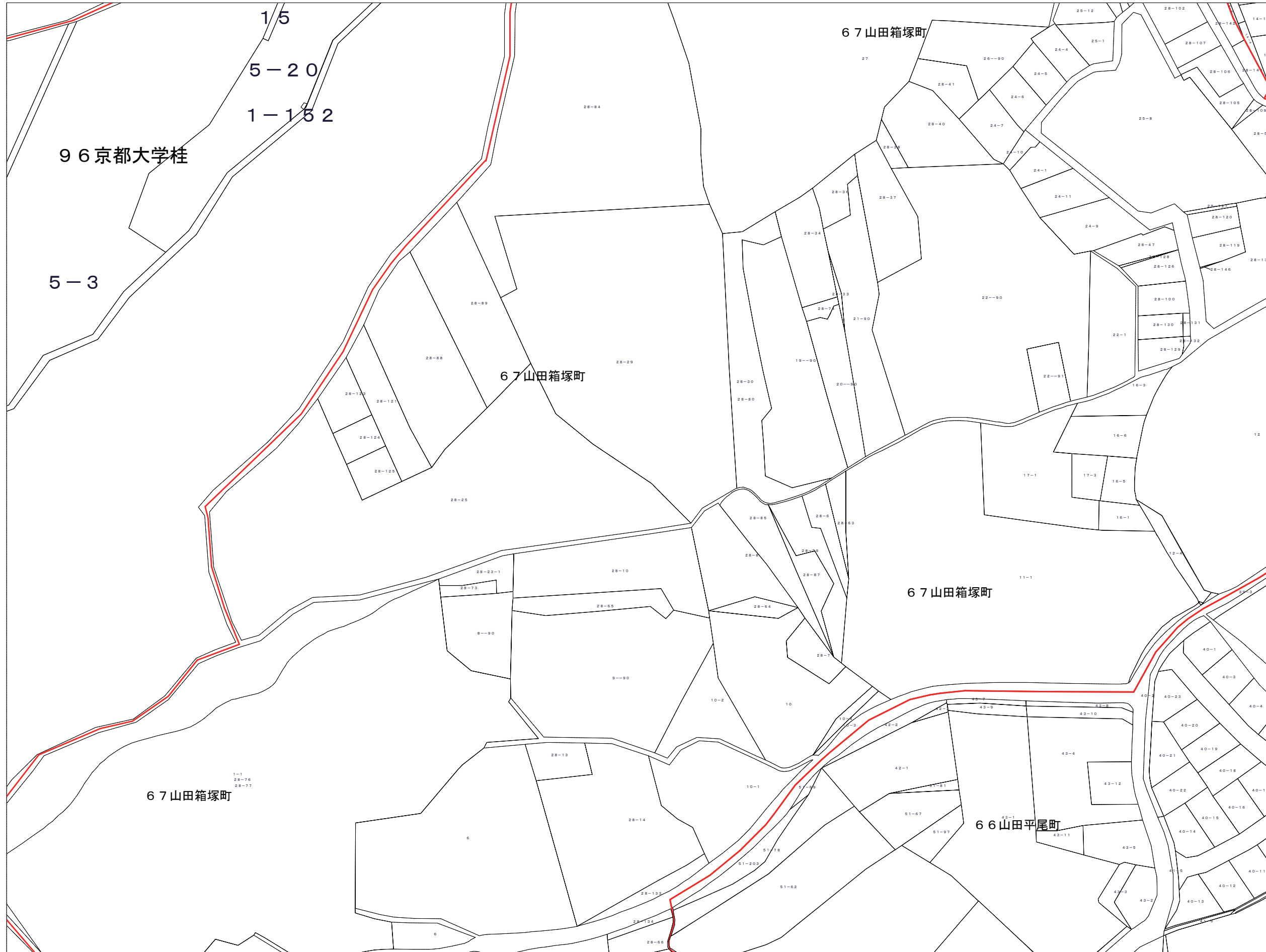
この図面は課税のために作成した図面です。権利関係等の根拠になるものではありません。




203-2	203-3	203-4	西京区
203-7	203-8	203-9	
203-12	203-13	203-14	



この図面は課税のために作成した図面です。権利関係等の根拠になるものではありません。



203-3	203-4	203-5	西京区
203-8	203-9	203-10	
203-13	203-14	203-15	



この図面は課税のために作成した図面です。権利関係等の根拠になるものではありません。



203-4	203-5	204-1	西京区
203-9	203-10	204-6	
203-14	203-15	204-11	



この図面は課税のために作成した図面です。権利関係等の根拠になるものではありません。



203-6	203-7	203-8	西 京 区
203-11	203-12	203-13	
203-16	203-17	203-18	



この図面は課税のために作成した図面です。権利関係等の根拠になるものではありません。




203-7	203-8	203-9	西 京 区
203-12	203-13	203-14	
203-17	203-18	203-19	



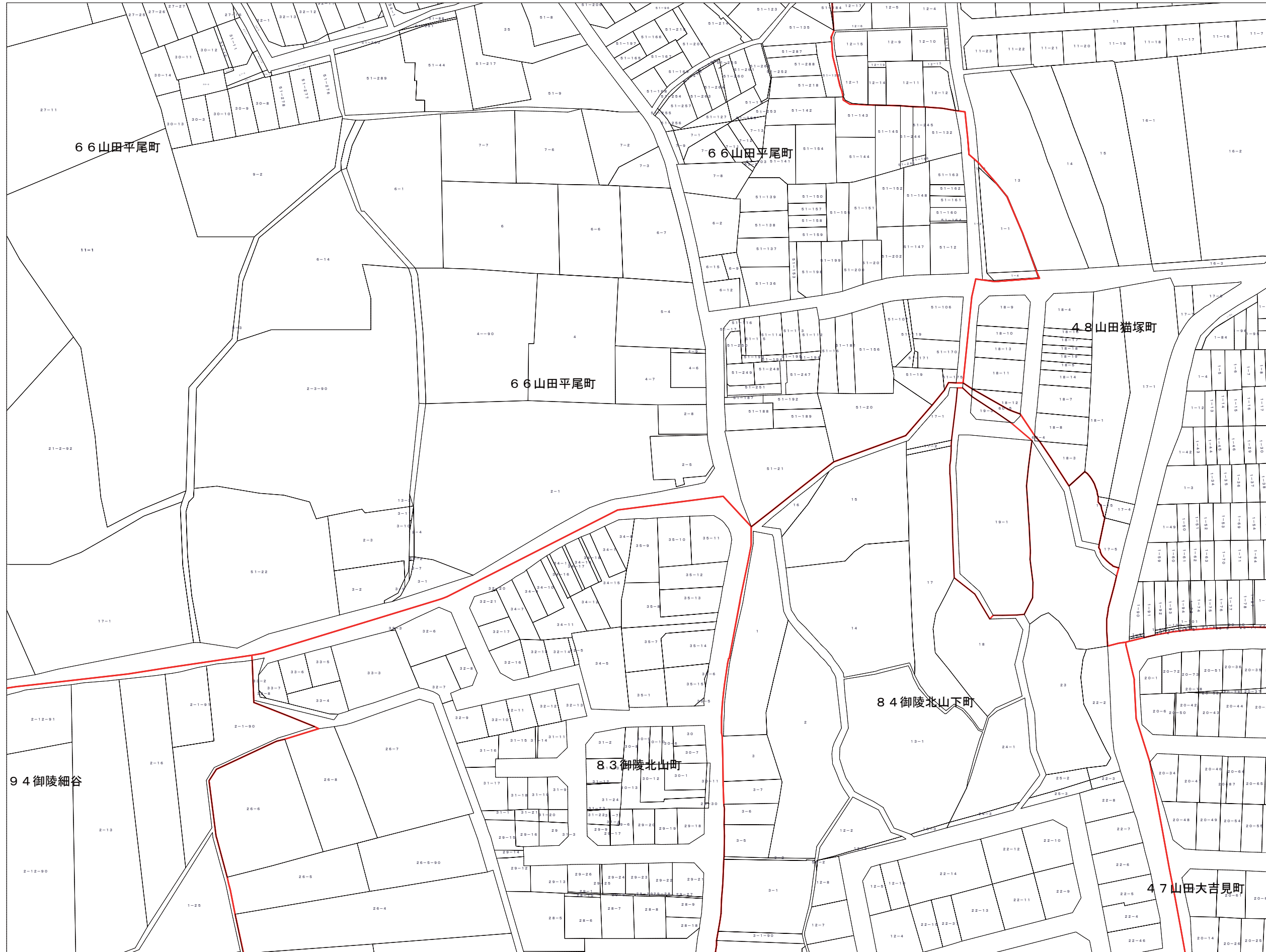
この図面は課税のために作成した図面です。権利関係等の根拠になるものではありません。




203-8	203-9	203-10	西京区
203-13	203-14	203-15	
203-18	203-19	203-20	



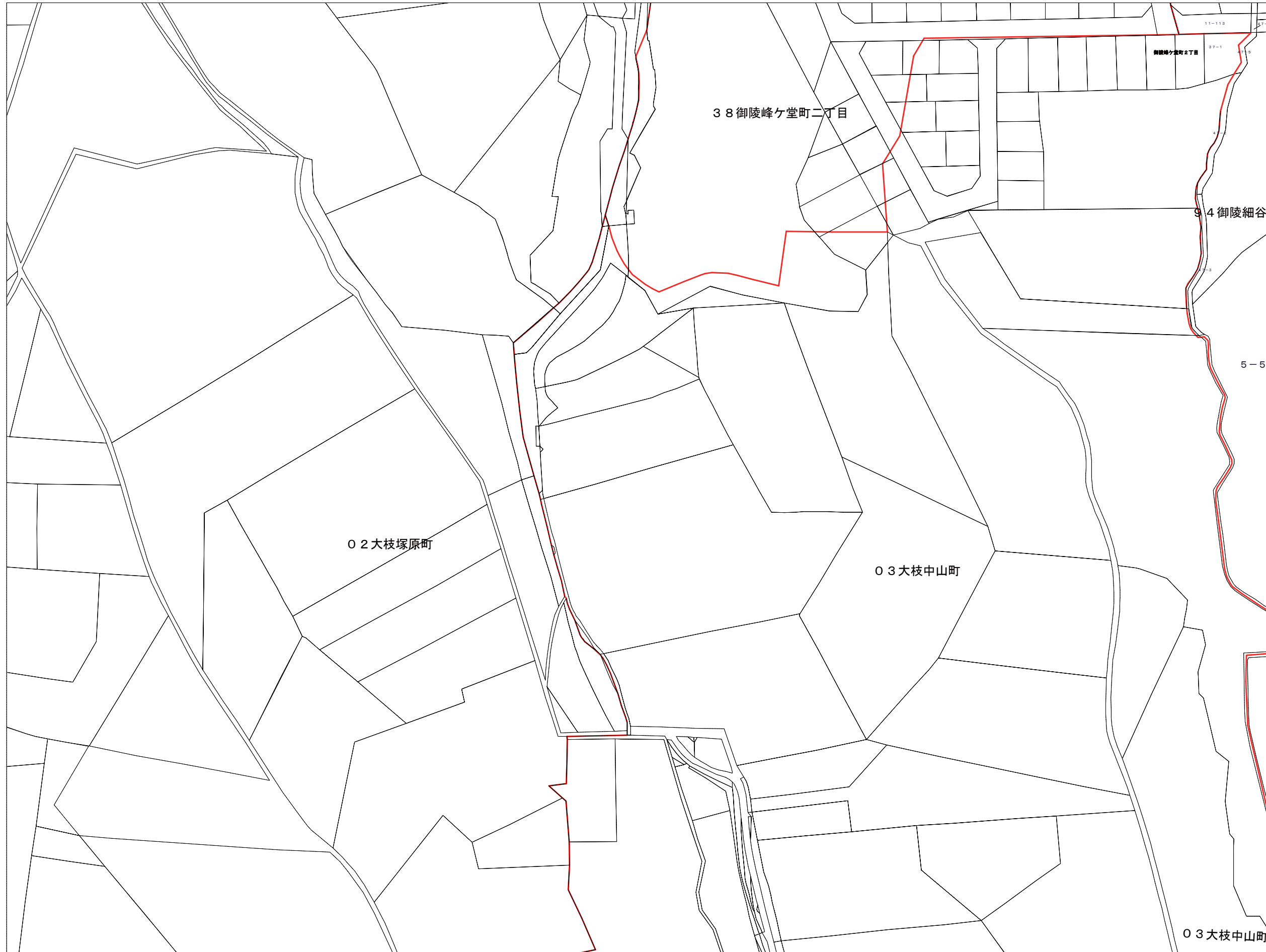
この図面は課税のために作成した図面です。権利関係等の根拠になるものではありません。




203-9	203-10	204-6	西京区
203-14	203-15	204-11	
203-19	203-20	204-16	



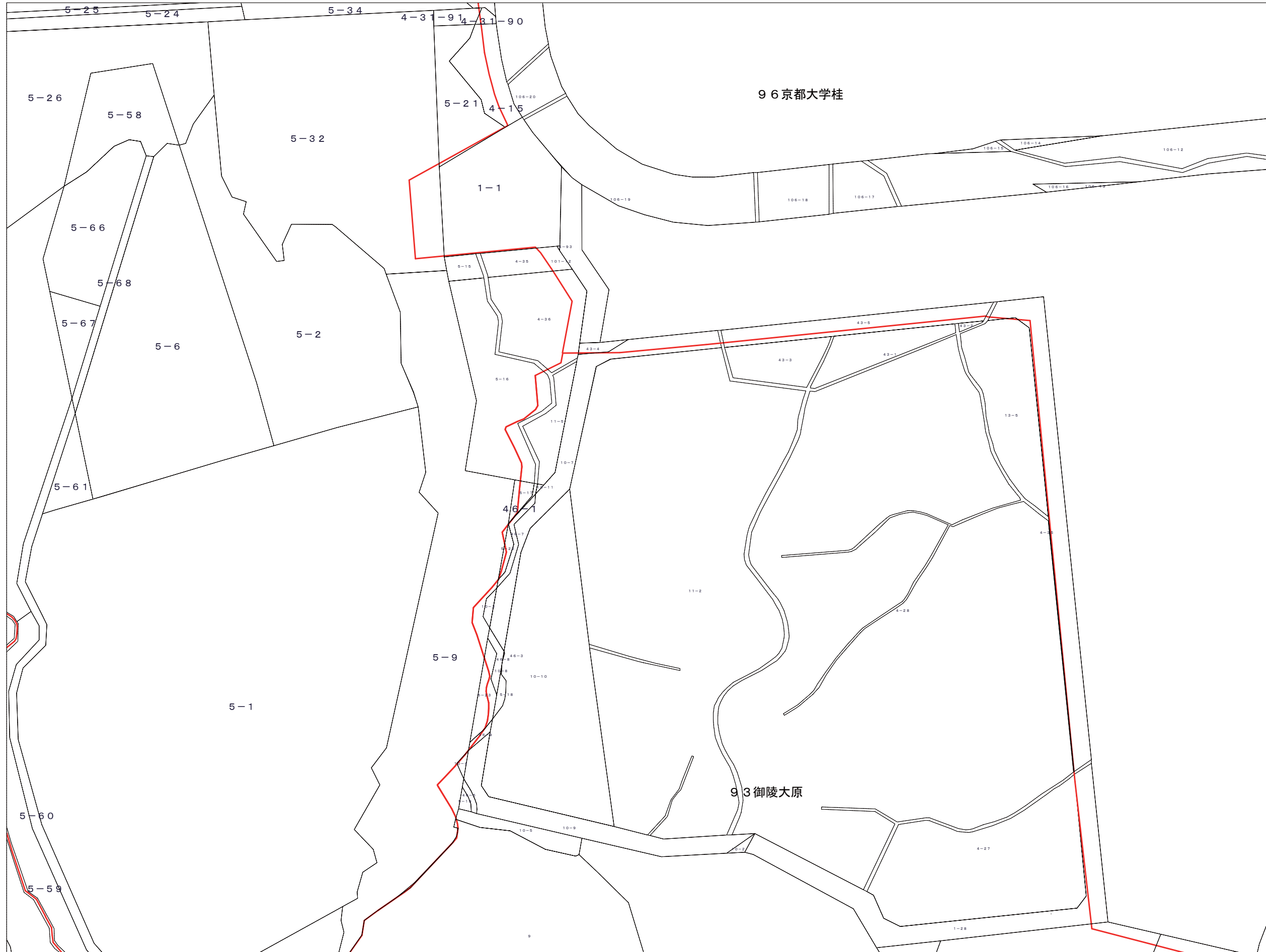
この図面は課税のために作成した図面です。権利関係等の根拠になるものではありません。




203-11	203-12	203-13	西 京 区
203-16	203-17	203-18	
203-21	203-22	203-23	



この図面は課税のために作成した図面です。権利関係等の根拠になるものではありません。




203-12	203-13	203-14	西 京 区
203-17	203-18	203-19	
203-22	203-23	203-24	



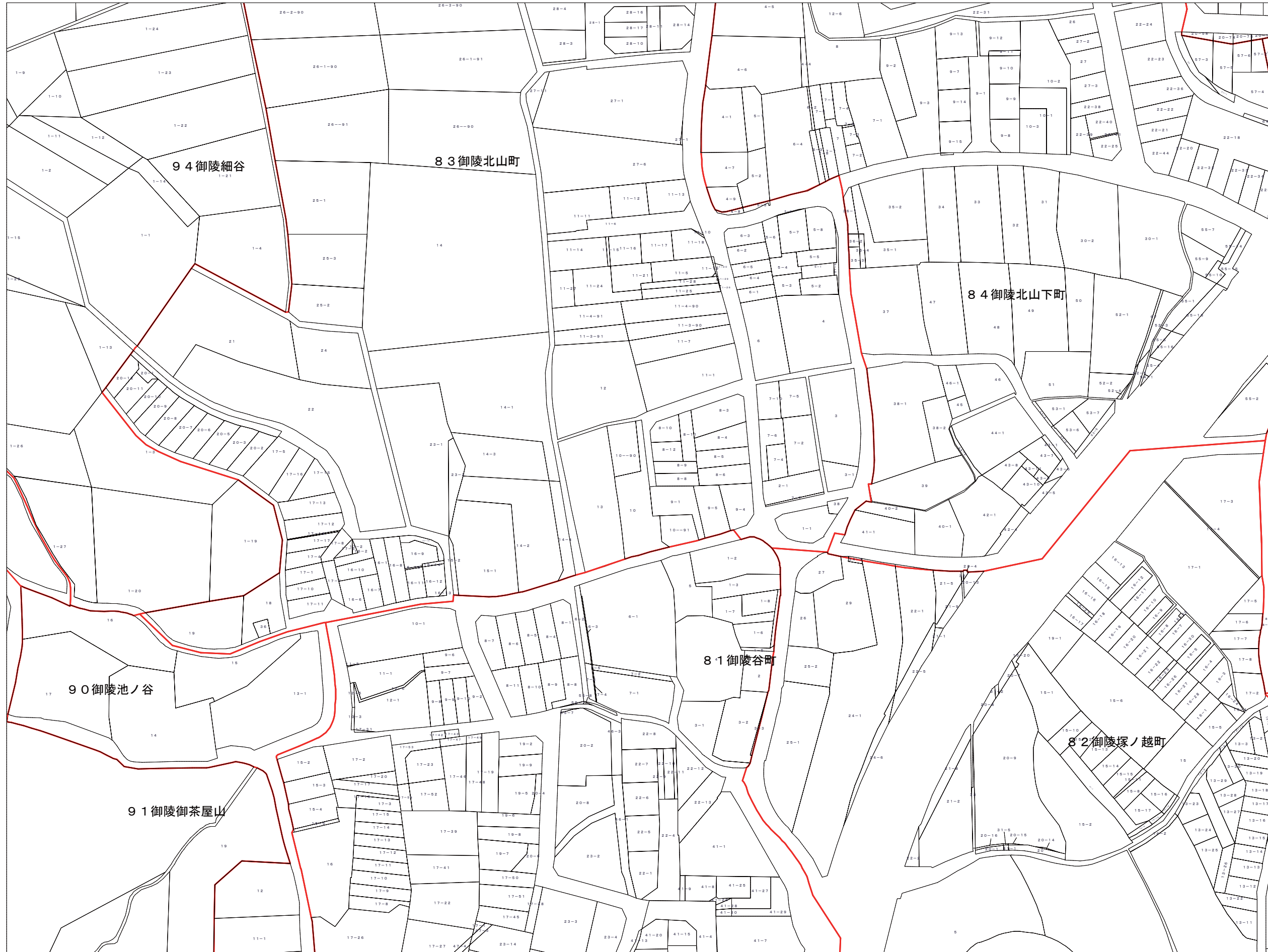
この図面は課税のために作成した図面です。権利関係等の根拠になるものではありません。




203-13	203-14	203-15	西京区
203-18	203-19	203-20	
203-23	203-24	203-25	



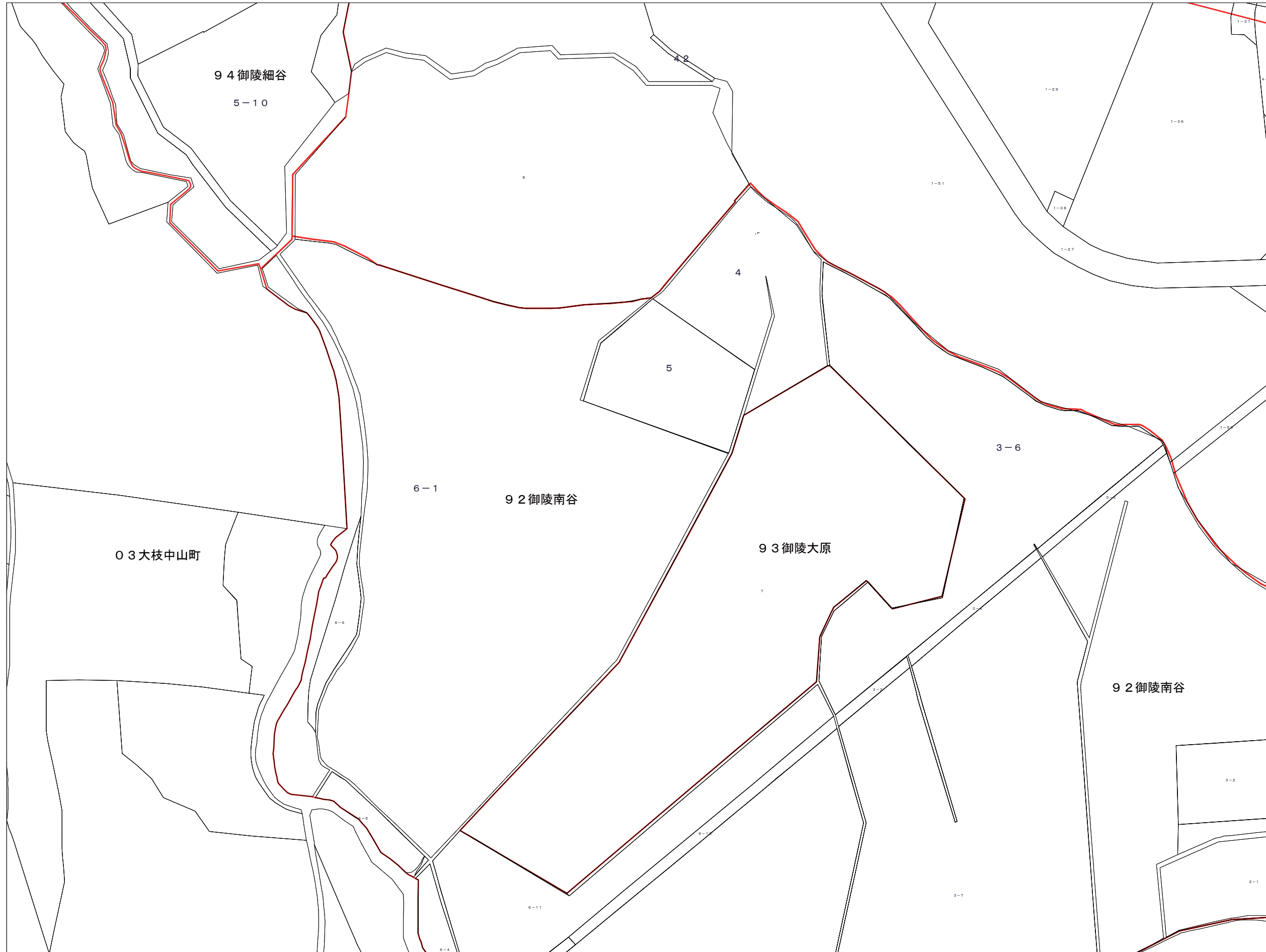
この図面は課税のために作成した図面です。権利関係等の根拠になるものではありません。




203-14	203-15	204-11	西京区
203-19	203-20	204-16	
203-24	203-25	204-21	



この図面は課税のために作成した図面です。権利関係等の根拠になるものではありません。



203-17	203-18	203-19	西 京 区
203-22	203-23	203-24	
215-2	215-3	215-4	



この図面は課税のために作成した図面です。権利関係等の根拠になるものではありません。




203-18	203-19	203-20	西 京 区
203-23	203-24	203-25	
215-3	215-4	215-5	



この図面は課税のために作成した図面です。権利関係等の根拠になるものではありません。




203-19	203-20	204-16	西京区
203-24	203-25	204-21	
215-4	215-5	216-1	



この図面は課税のために作成した図面です。権利関係等の根拠になるものではありません。




192-25	193-21	193-22	西京区
203-5	204-1	204-2	
203-10	204-6	204-7	



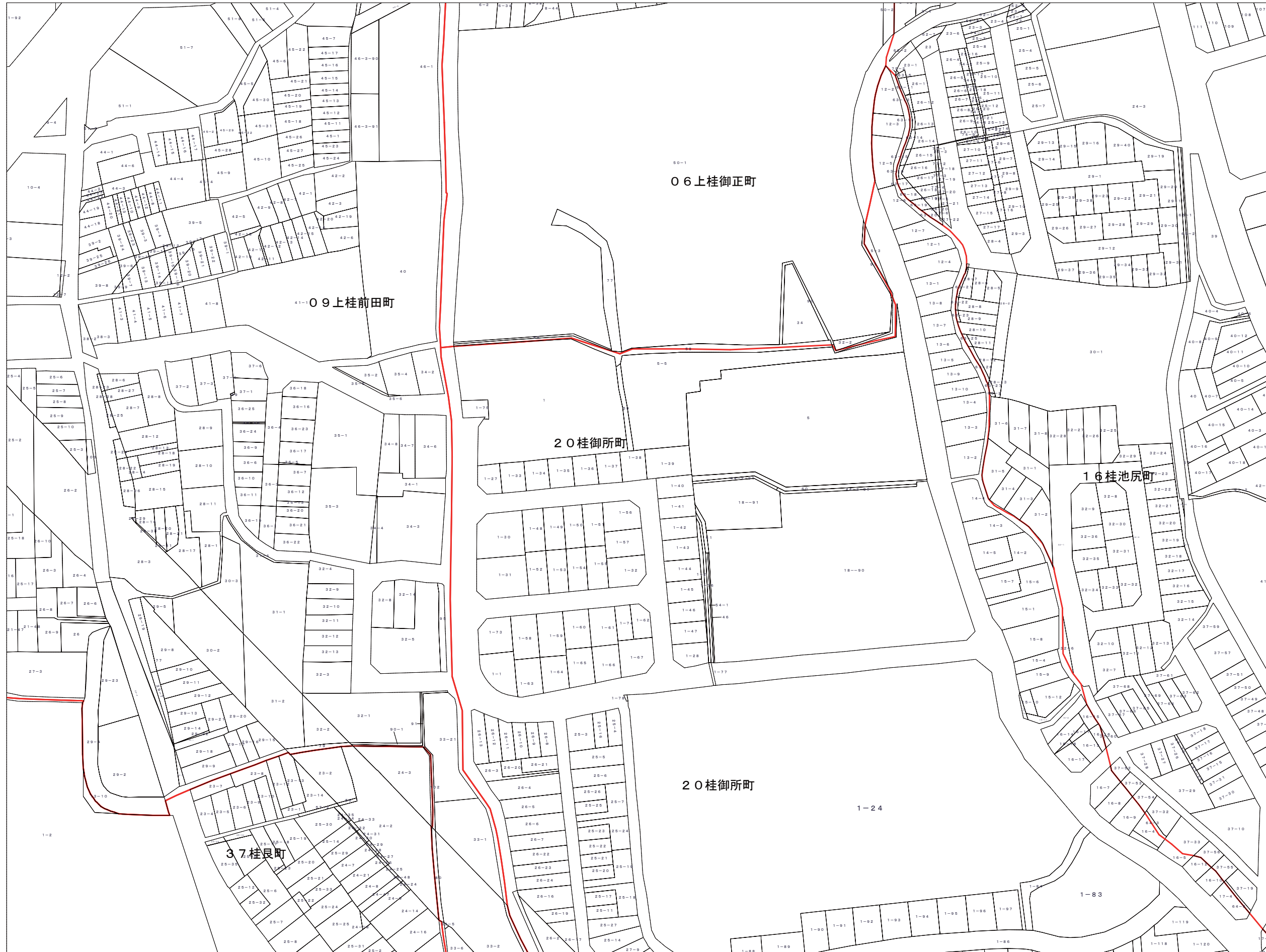
この図面は課税のために作成した図面です。権利関係等の根拠になるものではありません。




193-21	193-22	193-23	西京区
204-1	204-2	204-3	
204-6	204-7	204-8	



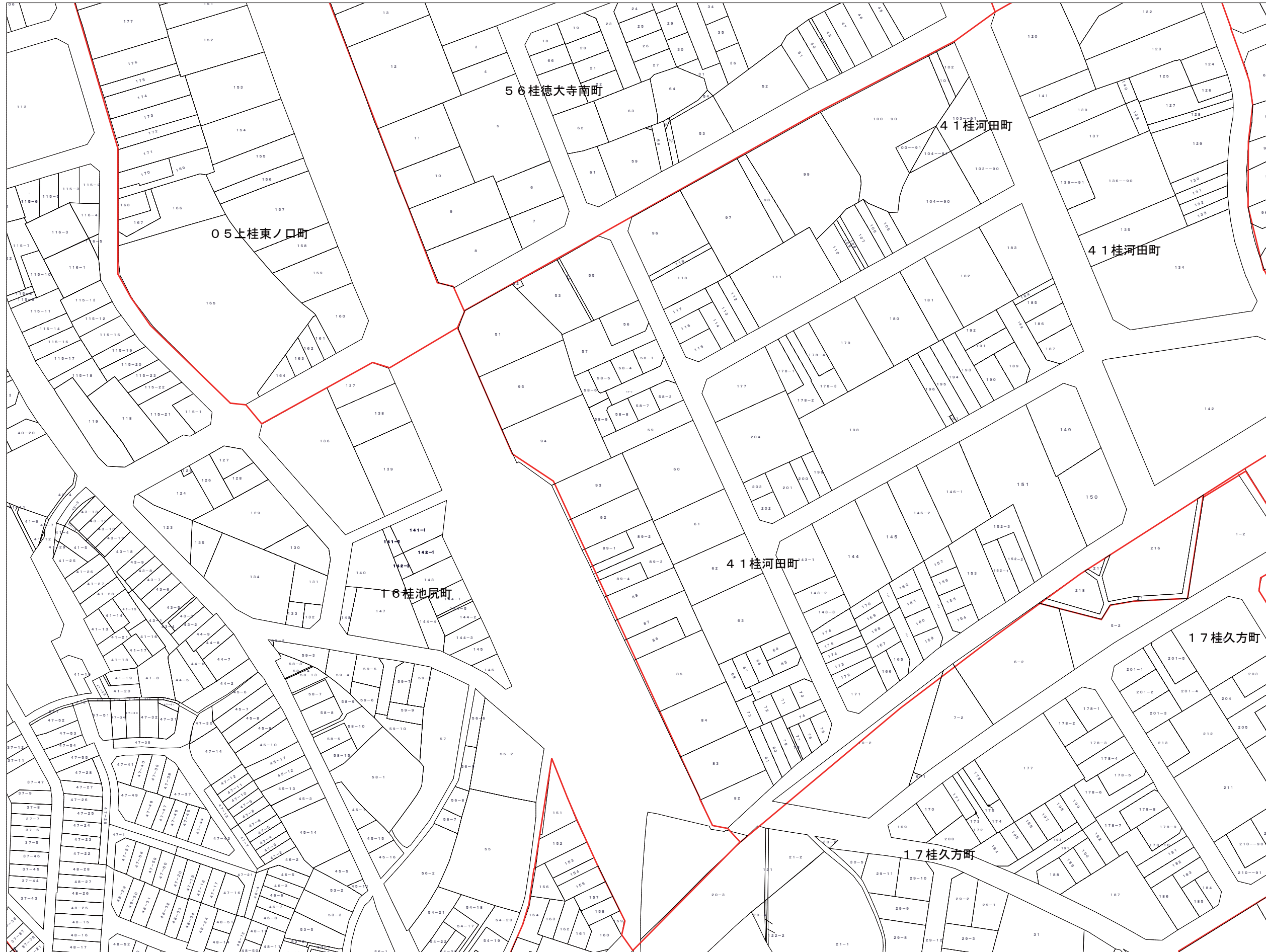
この図面は課税のために作成した図面です。権利関係等の根拠になるものではありません。




193-22	193-23	193-24	西京区
204-2	204-3	204-4	
204-7	204-8	204-9	



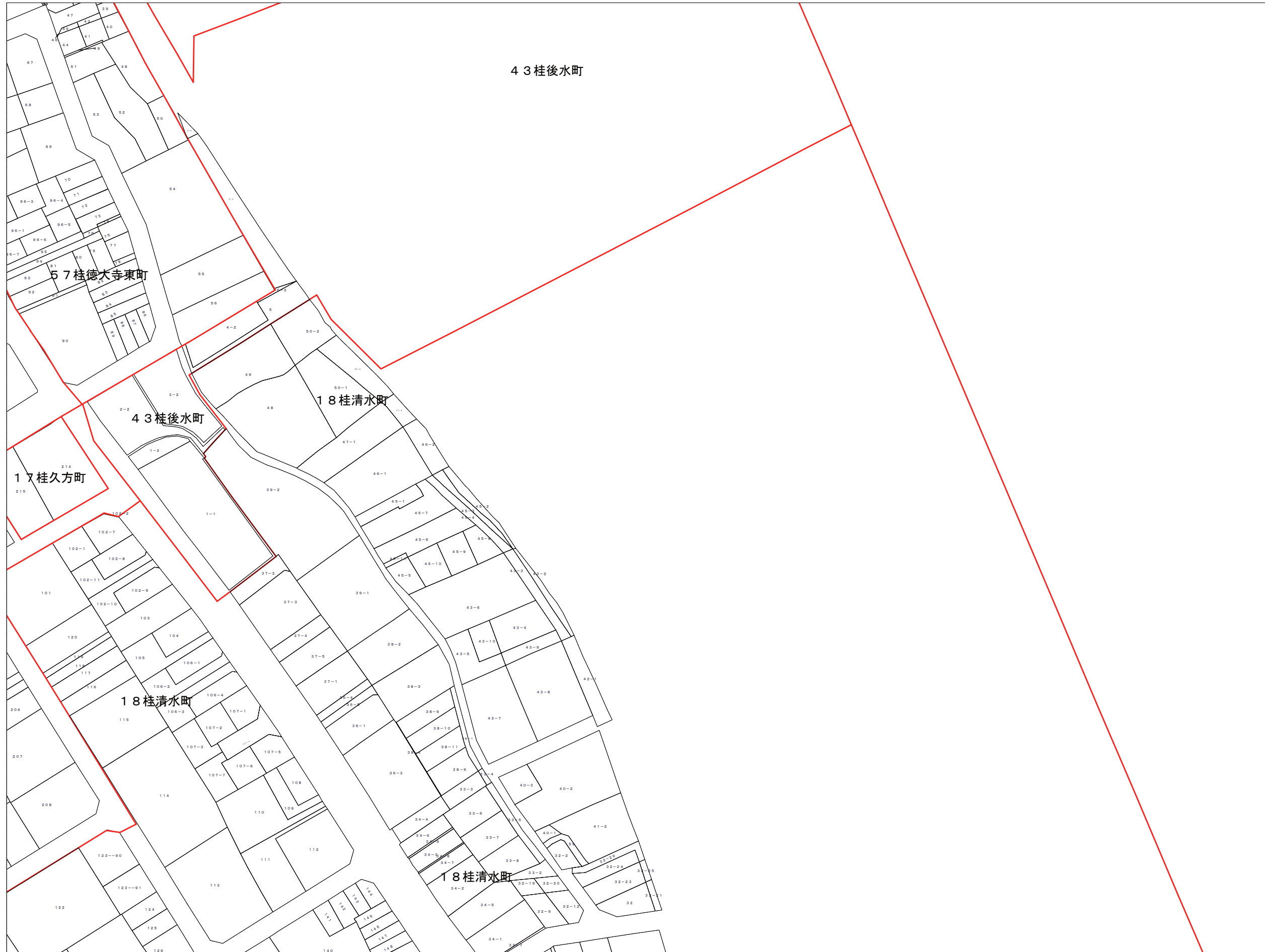
この図面は課税のために作成した図面です。権利関係等の根拠になるものではありません。




193-23	193-24	193-25	西京区
204-3	204-4	204-5	
204-8	204-9	204-10	



この図面は課税のために作成した図面です。権利関係等の根拠になるものではありません。



193-24	193-25	194-21	西京区
204-4	204-5	205-1	
204-9	204-10	205-6	



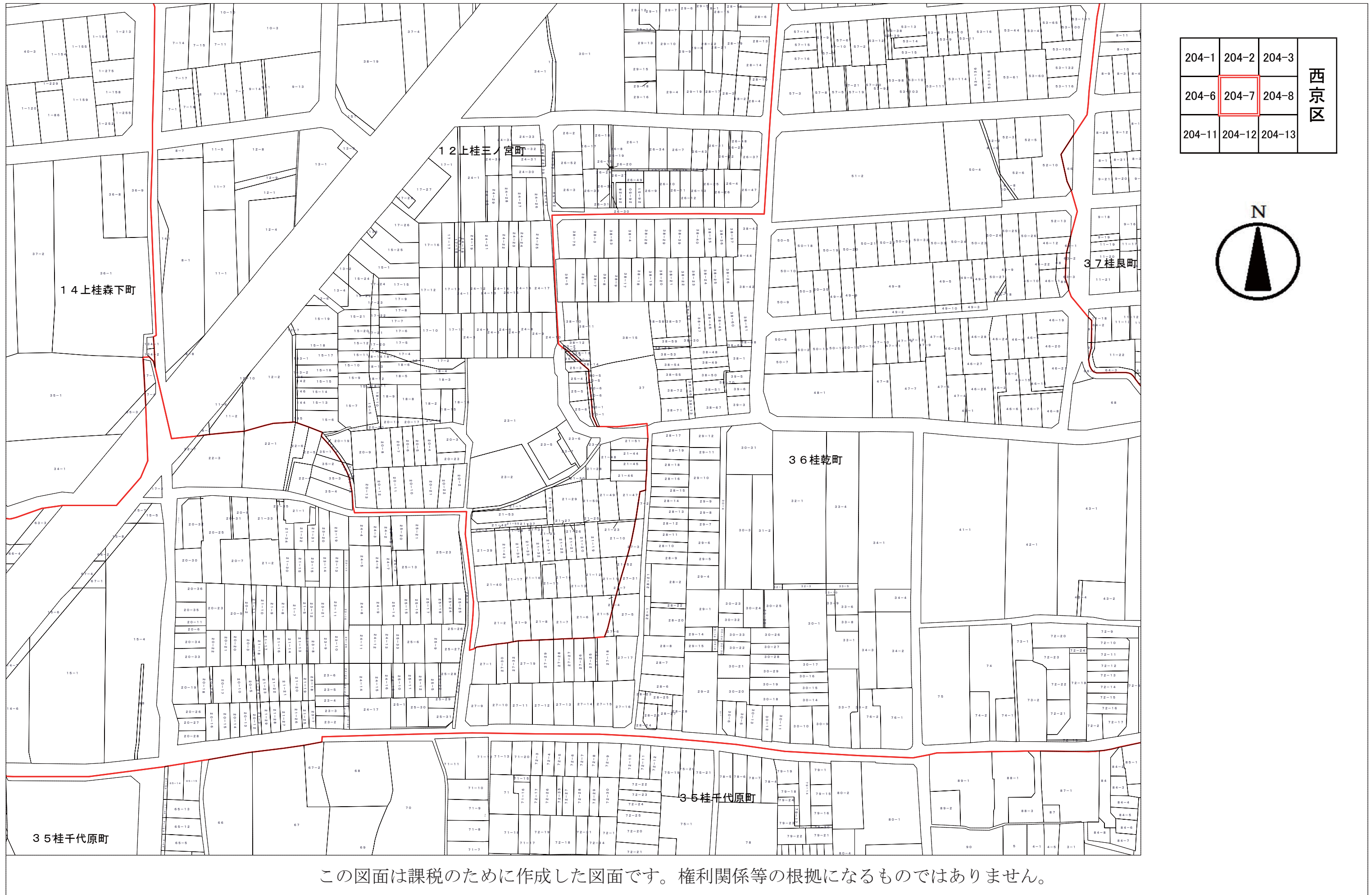
この図面は課税のために作成した図面です。権利関係等の根拠になるものではありません。



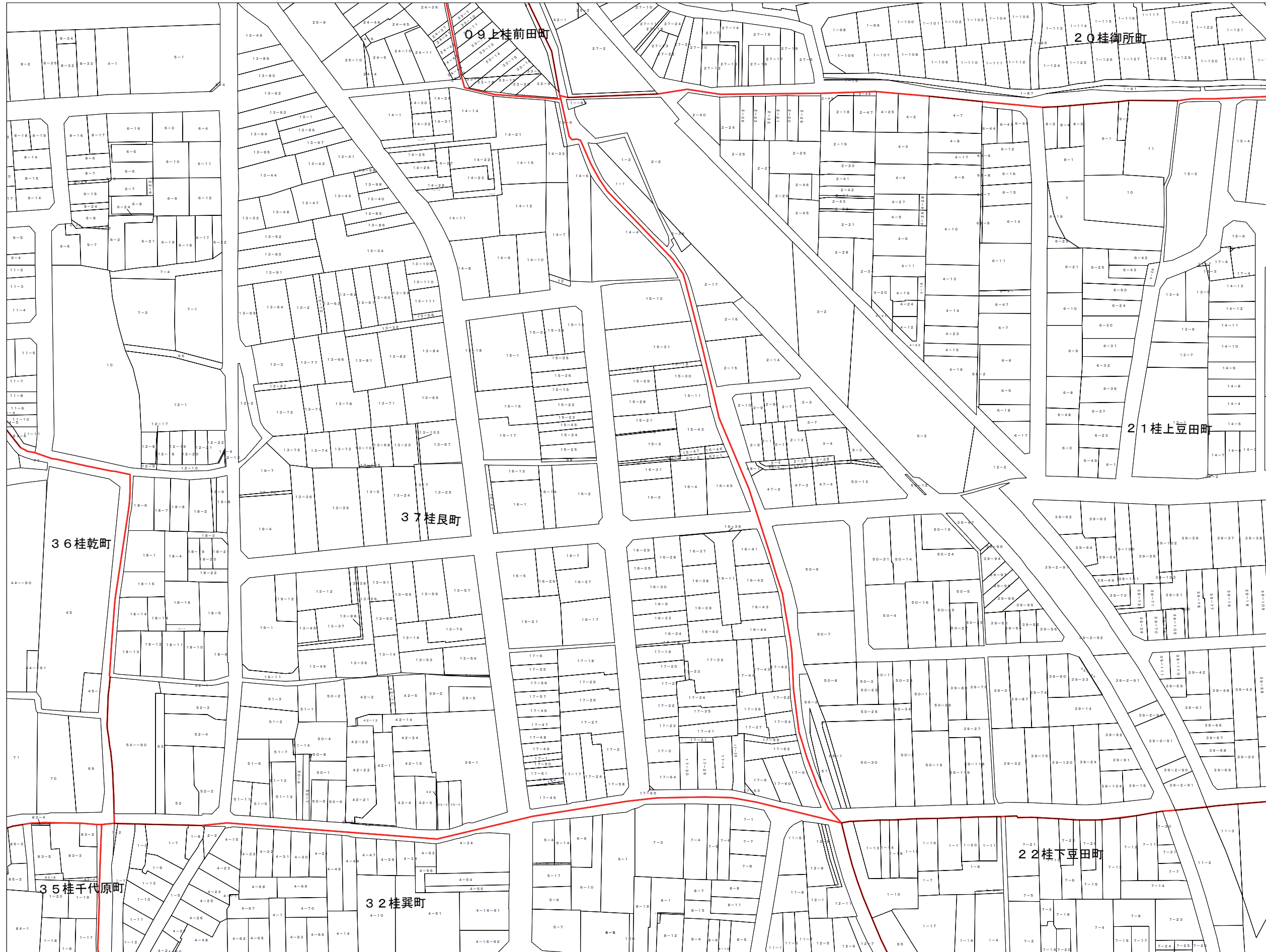
203-5	204-1	204-2	西京区
203-10	204-6	204-7	
203-15	204-11	204-12	




この図面は課税のために作成した図面です。権利関係等の根拠になるものではありません。



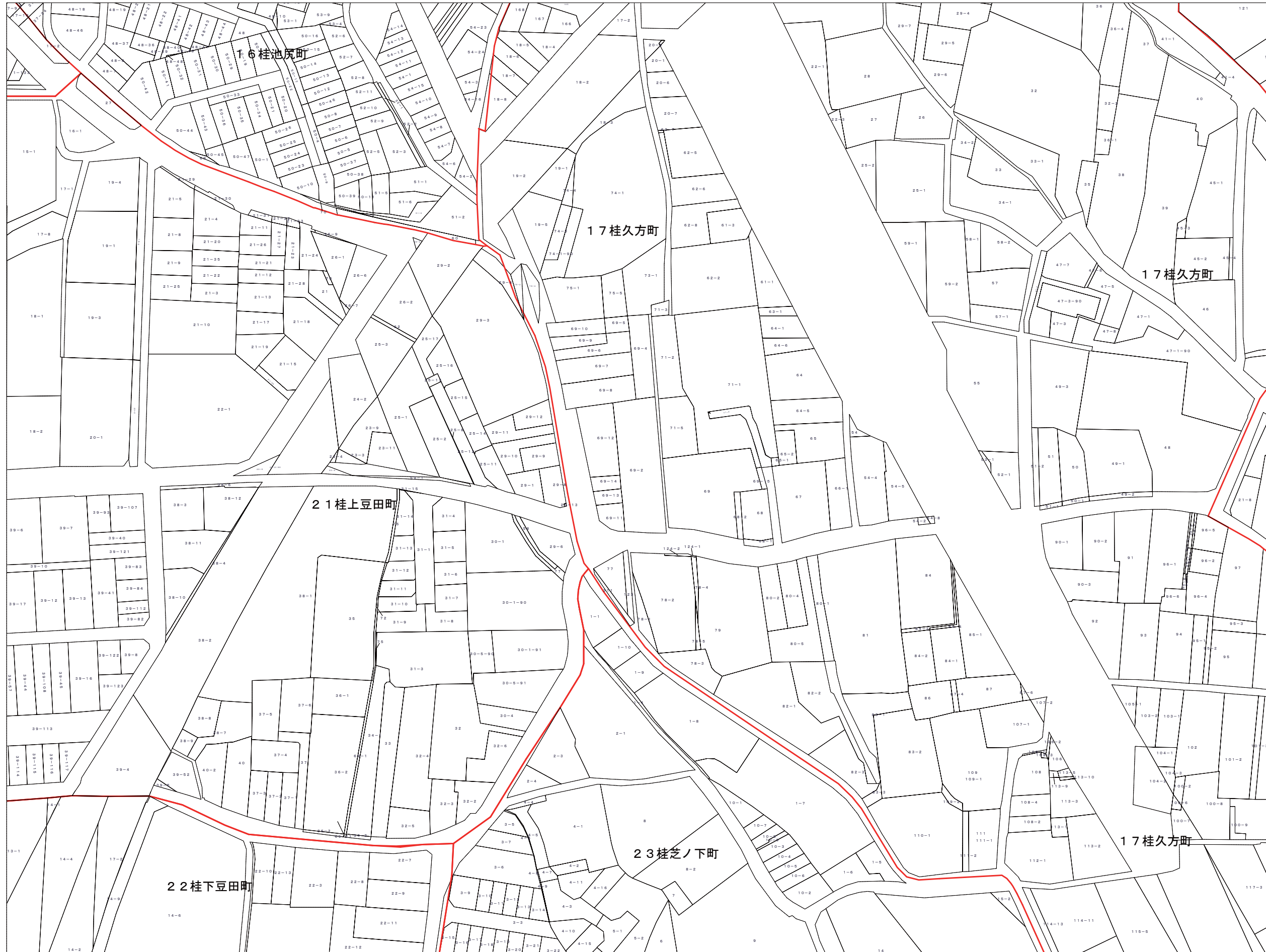
この図面は課税のために作成した図面です。権利関係等の根拠になるものではありません。




204-2	204-3	204-4	西京区
204-7	204-8	204-9	
204-12	204-13	204-14	



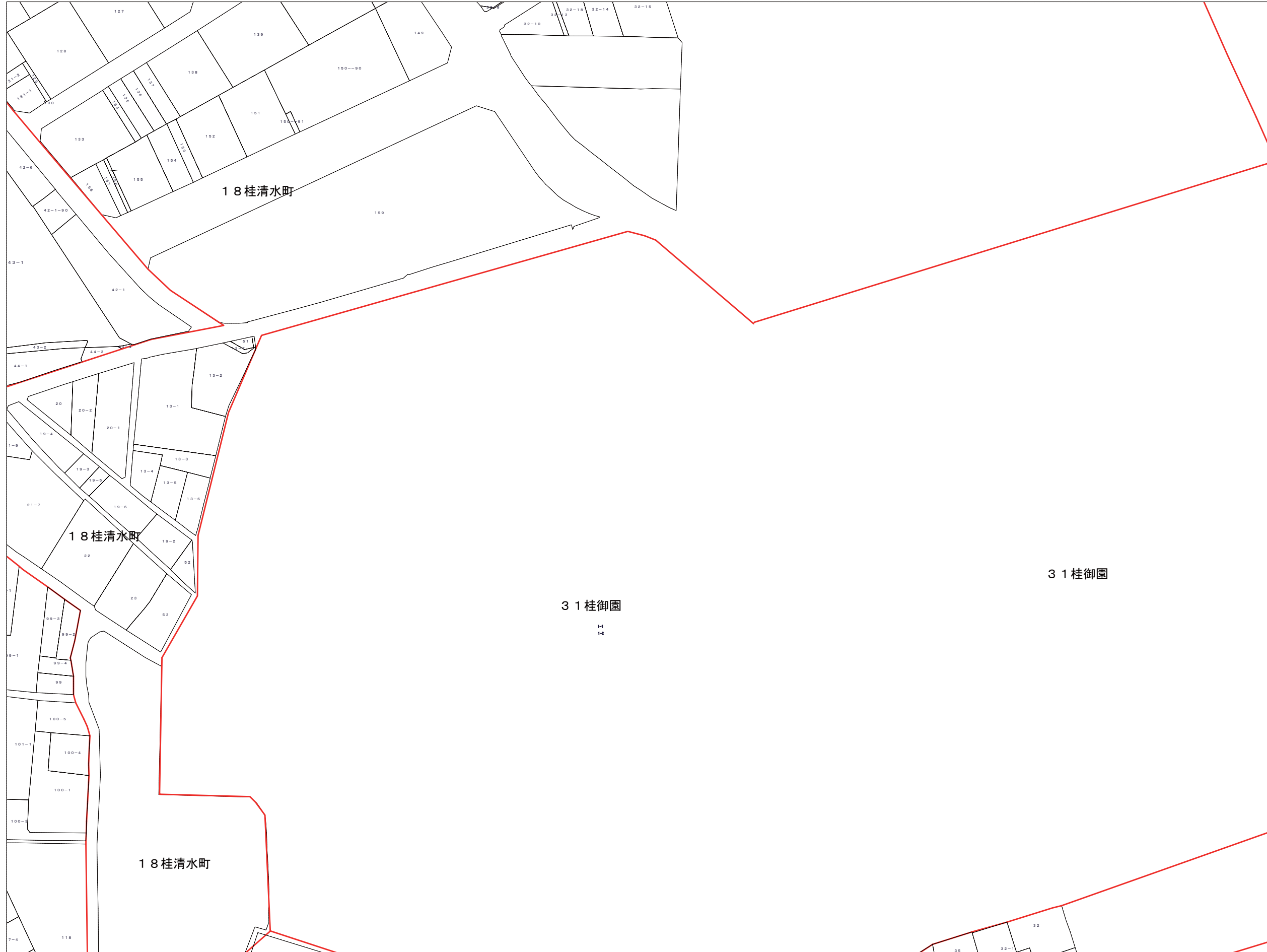
この図面は課税のために作成した図面です。権利関係等の根拠になるものではありません。




204-3	204-4	204-5	西京区
204-8	204-9	204-10	
204-13	204-14	204-15	



この図面は課税のために作成した図面です。権利関係等の根拠になるものではありません。



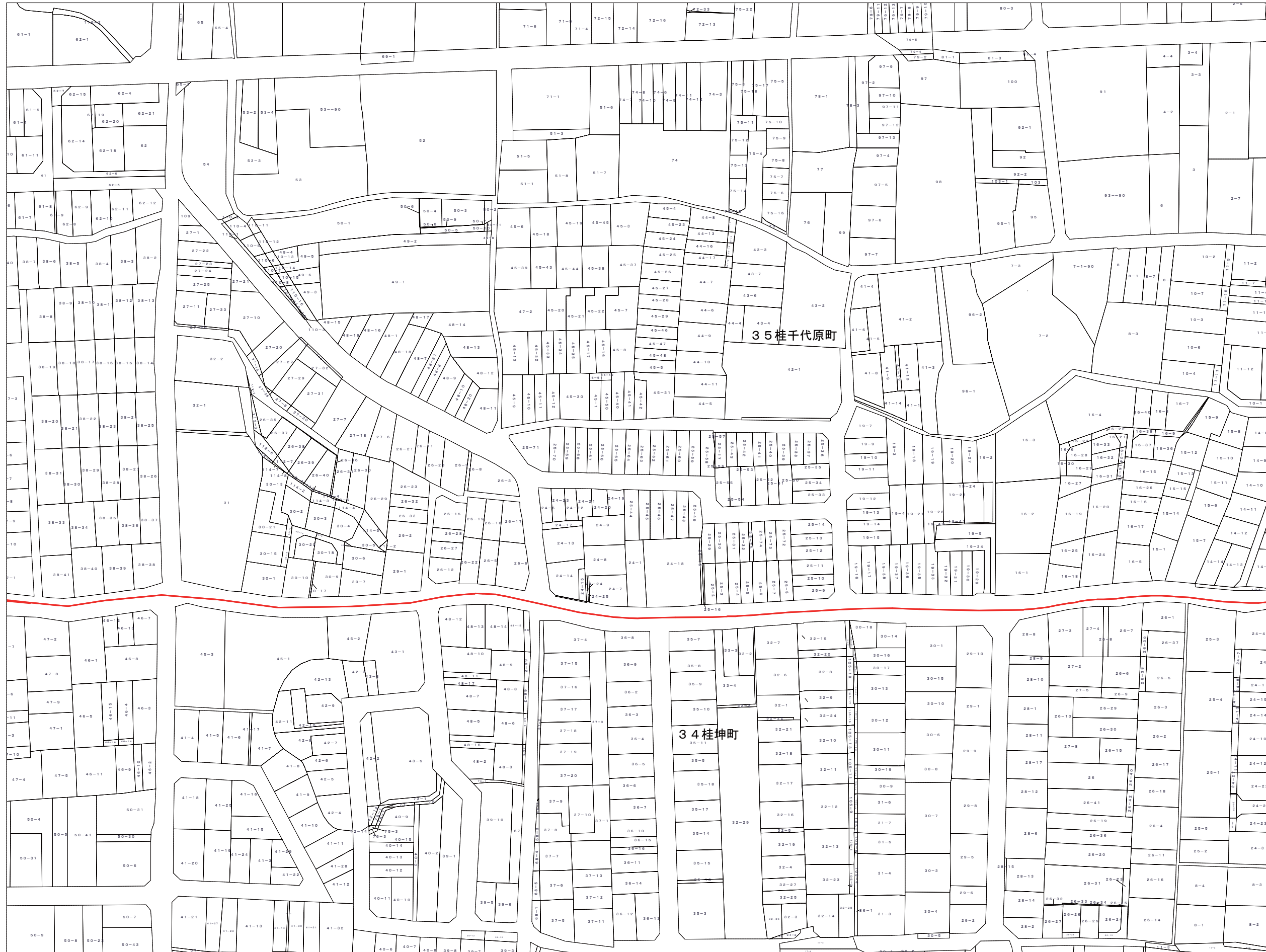
204-4	204-5	205-1	西京区
204-9	204-10	205-6	
204-14	204-15	205-11	




この図面は課税のために作成した図面です。権利関係等の根拠になるものではありません。



この図面は課税のために作成した図面です。権利関係等の根拠になるものではありません。




204-6	204-7	204-8	西京区
204-11	204-12	204-13	
204-16	204-17	204-18	



この図面は課税のために作成した図面です。権利関係等の根拠になるものではありません。



204-7	204-8	204-9	西 京 区
204-12	204-13	204-14	
204-17	204-18	204-19	



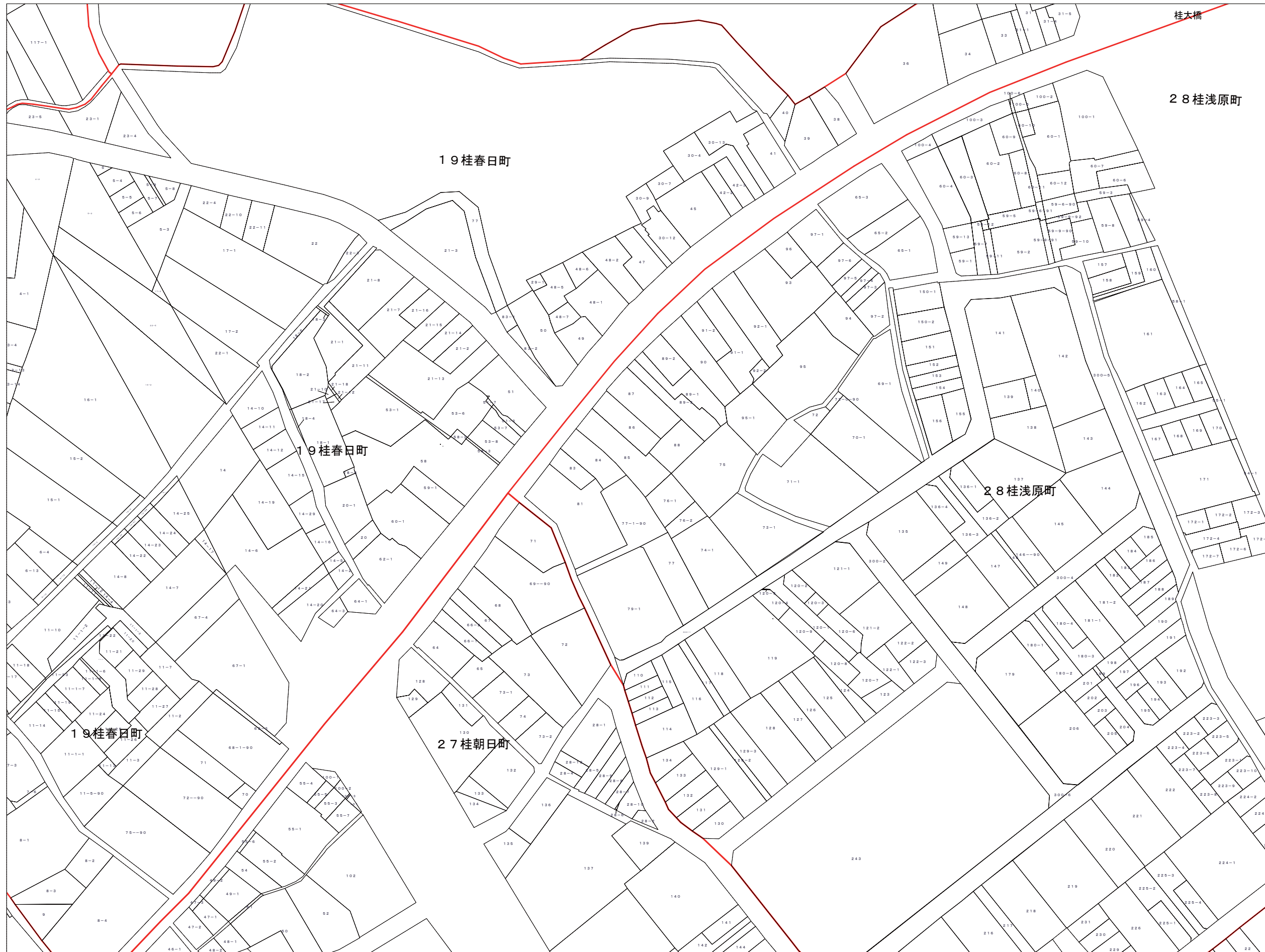
この図面は課税のために作成した図面です。権利関係等の根拠になるものではありません。




204-8	204-9	204-10	西京区
204-13	204-14	204-15	
204-18	204-19	204-20	



この図面は課税のために作成した図面です。権利関係等の根拠になるものではありません。




204-9	204-10	205-6	西京区
204-14	204-15	205-11	
204-19	204-20	205-16	



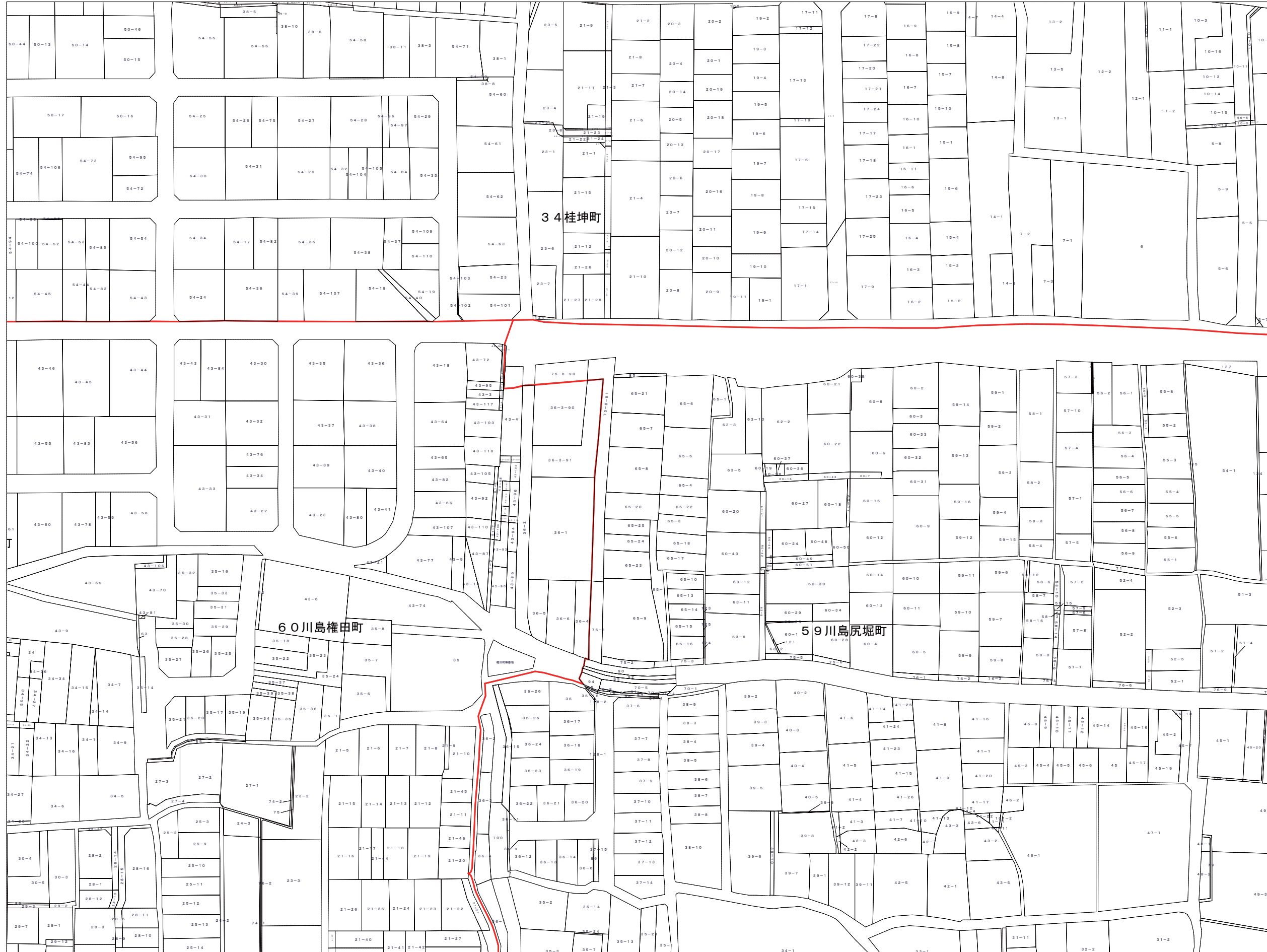
この図面は課税のために作成した図面です。権利関係等の根拠になるものではありません。




203-15	204-11	204-12	西京区
203-20	204-16	204-17	
203-25	204-21	204-22	



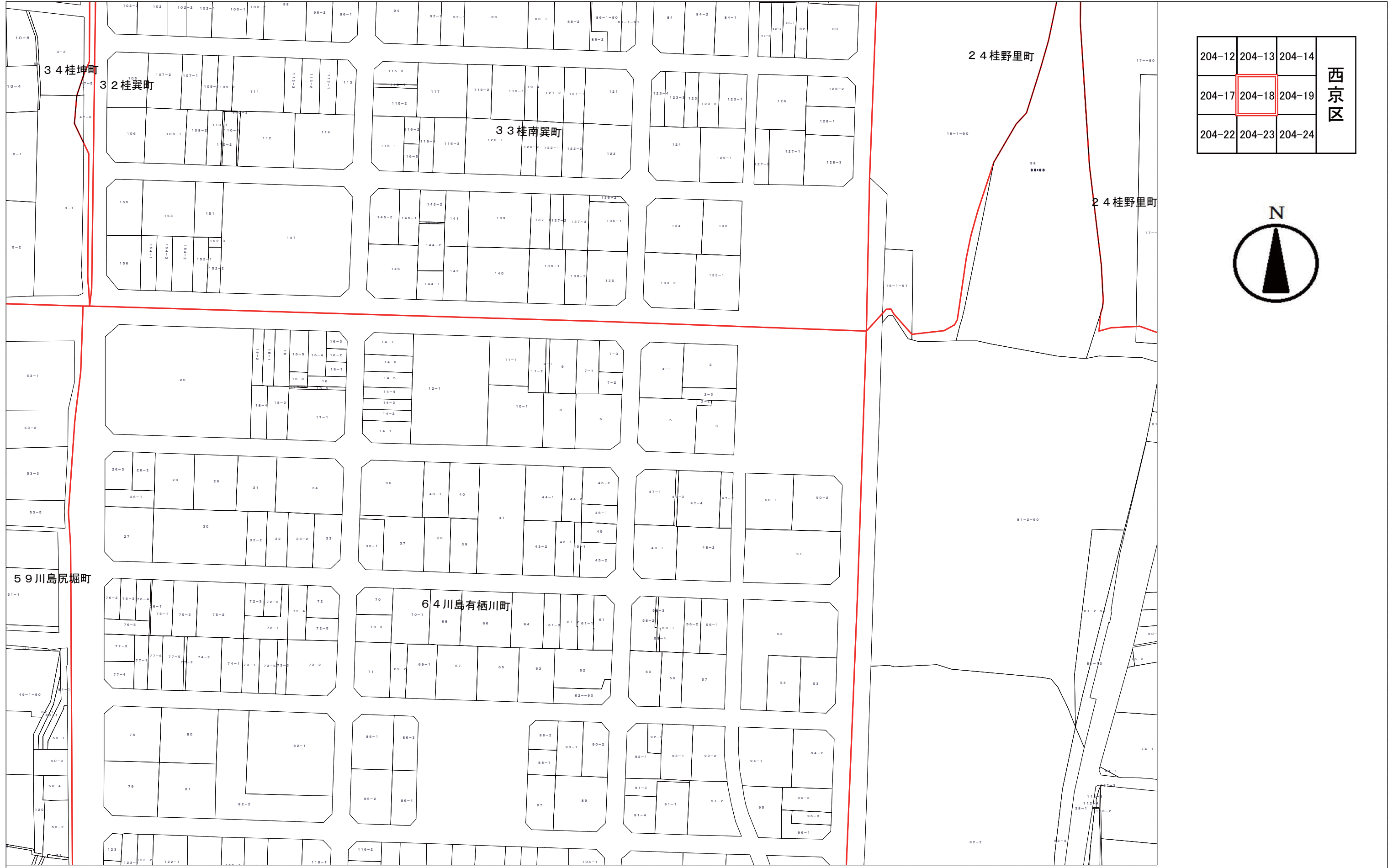
この図面は課税のために作成した図面です。権利関係等の根拠になるものではありません。




204-11	204-12	204-13	西 京 区
204-16	204-17	204-18	
204-21	204-22	204-23	



この図面は課税のために作成した図面です。権利関係等の根拠になるものではありません。




204-12	204-13	204-14	西京区
204-17	204-18	204-19	
204-22	204-23	204-24	



この図面は課税のために作成した図面です。権利関係等の根拠になるものではありません。



204-13	204-14	204-15	西京区
204-18	204-19	204-20	
204-23	204-24	204-25	



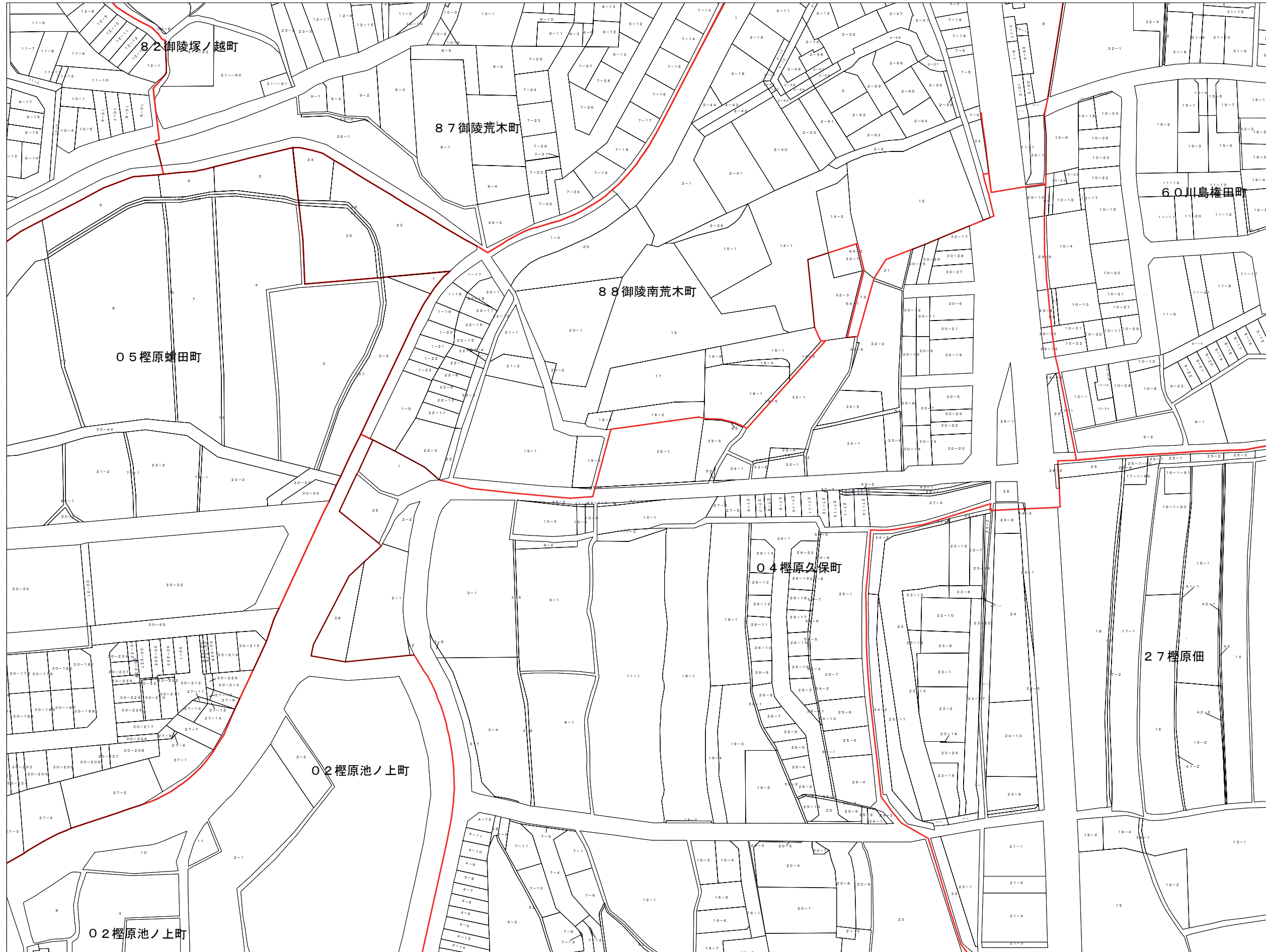
この図面は課税のために作成した図面です。権利関係等の根拠になるものではありません。




204-14	204-15	205-11	西 京 区
204-19	204-20	205-16	
204-24	204-25	205-21	



この図面は課税のために作成した図面です。権利関係等の根拠になるものではありません。



203-20	204-16	204-17	西京区
203-25	204-21	204-22	
215-5	216-1	216-2	




この図面は課税のために作成した図面です。権利関係等の根拠になるものではありません。



204-16	204-17	204-18	西 京 区
204-21	204-22	204-23	
216-1	216-2	216-3	




この図面は課税のために作成した図面です。権利関係等の根拠になるものではありません。



この図面は課税のために作成した図面です。権利関係等の根拠になるものではありません。




204-18	204-19	204-20	西 京 区
204-23	204-24	204-25	
216-3	216-4	216-5	



この図面は課税のために作成した図面です。権利関係等の根拠になるものではありません。




204-19	204-20	205-16	西京区
204-24	204-25	205-21	
216-4	216-5	217-1	



この図面は課税のために作成した図面です。権利関係等の根拠になるものではありません。



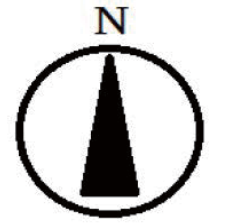
204-10	205-6	205-7	西京区
204-15	205-11	205-12	
204-20	205-16	205-17	



この図面は課税のために作成した図面です。権利関係等の根拠になるものではありません。




204-15	205-11	205-12	西京区
204-20	205-16	205-17	
204-25	205-21	205-22	



この図面は課税のために作成した図面です。権利関係等の根拠になるものではありません。




204-20	205-16	205-17	西 京 区
204-25	205-21	205-22	
216-5	217-1	217-2	



この図面は課税のために作成した図面です。権利関係等の根拠になるものではありません。


205-16	205-17	205-18	西 京 区
205-21	205-22	205-23	
217-1	217-2	217-3	



この図面は課税のために作成した図面です。権利関係等の根拠になるものではありません。




203-22	203-23	203-24	西京区
215-2	215-3	215-4	
215-7	215-8	215-9	



この図面は課税のために作成した図面です。権利関係等の根拠になるものではありません。




203-23	203-24	203-25	西京区
215-3	215-4	215-5	
215-8	215-9	215-10	



この図面は課税のために作成した図面です。権利関係等の根拠になるものではありません。




203-24	203-25	204-21	西京区
215-4	215-5	216-1	
215-9	215-10	216-6	



この図面は課税のために作成した図面です。権利関係等の根拠になるものではありません。




215-2	215-3	215-4	西京区
215-7	215-8	215-9	
215-12	215-13	215-14	



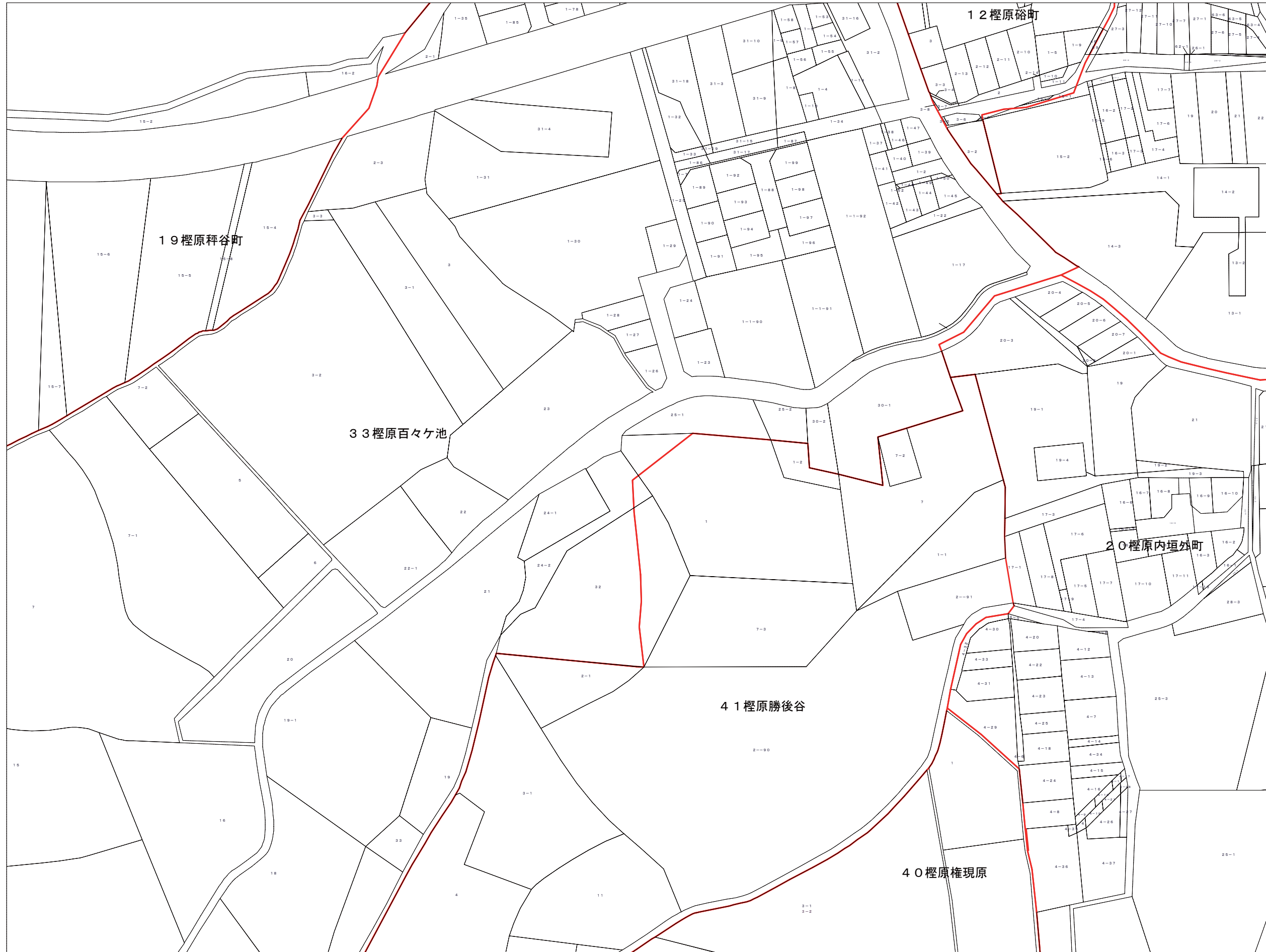
この図面は課税のために作成した図面です。権利関係等の根拠になるものではありません。




215-3	215-4	215-5	西京区
215-8	215-9	215-10	
215-13	215-14	215-15	



この図面は課税のために作成した図面です。権利関係等の根拠になるものではありません。




215-4	215-5	216-1	西京区
215-9	215-10	216-6	
215-14	215-15	216-11	



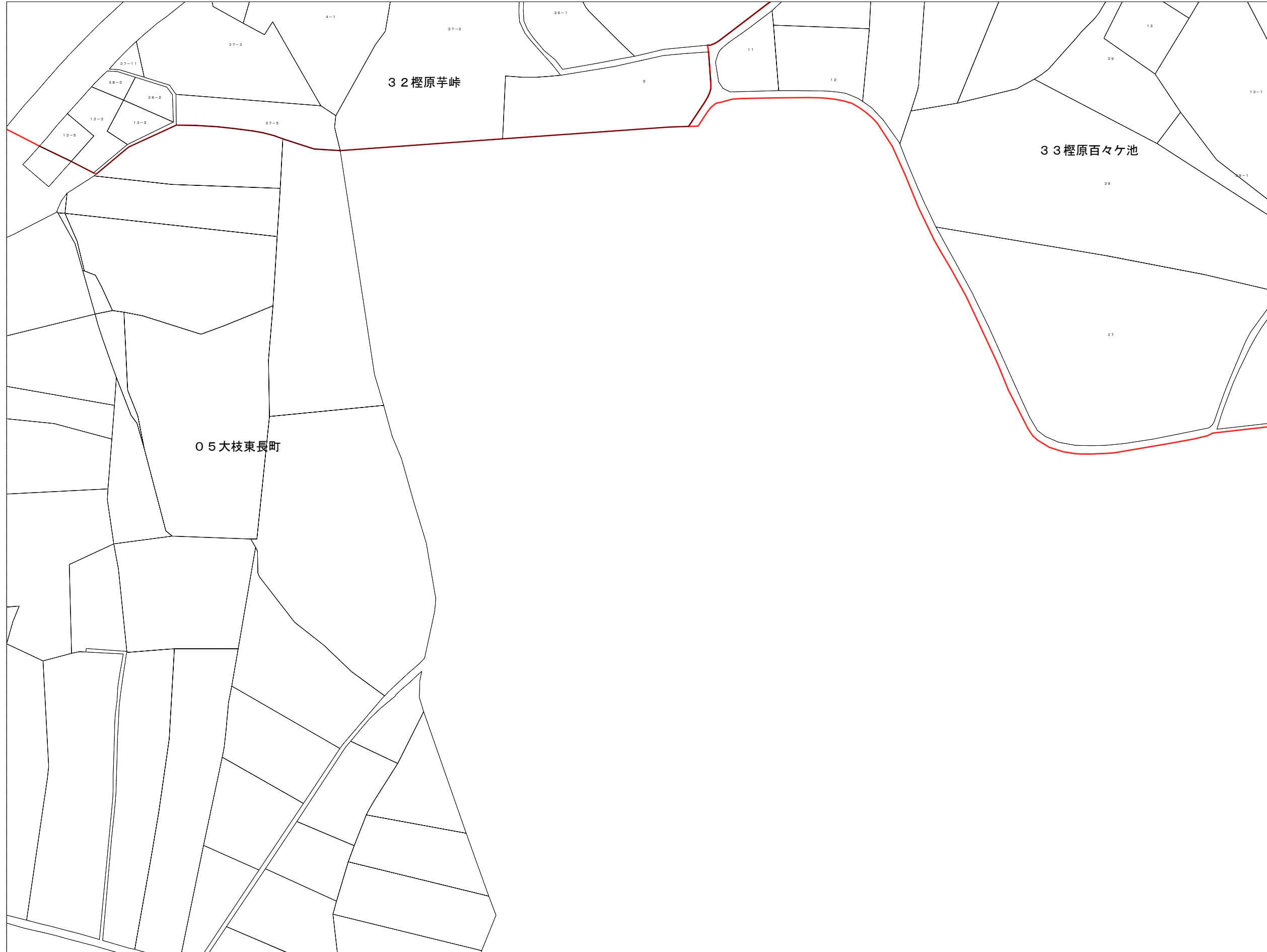
この図面は課税のために作成した図面です。権利関係等の根拠になるものではありません。




215-7	215-8	215-9	西京区
215-12	215-13	215-14	
215-17	215-18	215-19	



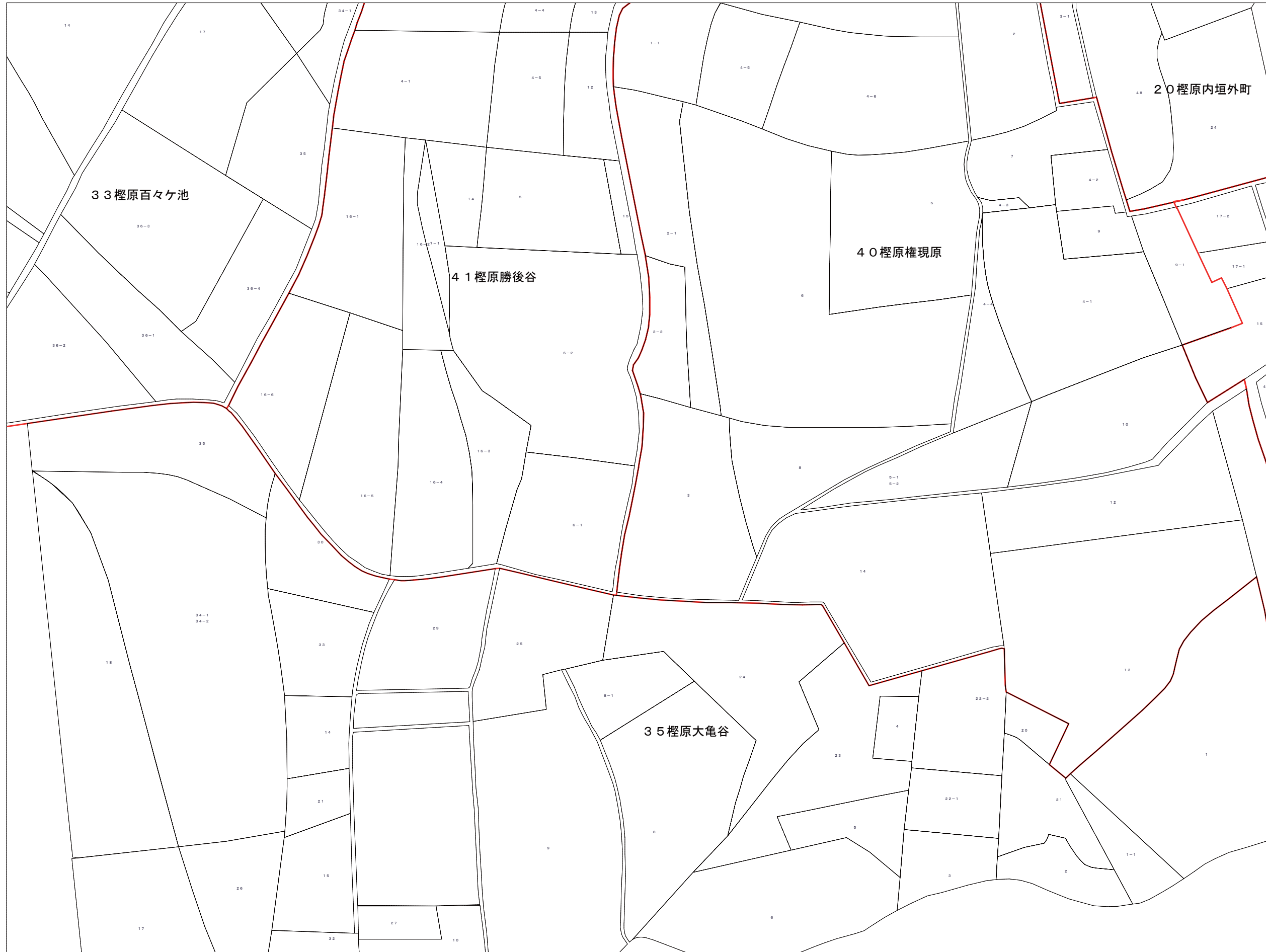
この図面は課税のために作成した図面です。権利関係等の根拠になるものではありません。



215-8	215-9	215-10	西 京 区
215-13	215-14	215-15	
215-18	215-19	215-20	



この図面は課税のために作成した図面です。権利関係等の根拠になるものではありません。




215-9	215-10	216-6	西 京 区
215-14	215-15	216-11	
215-19	215-20		



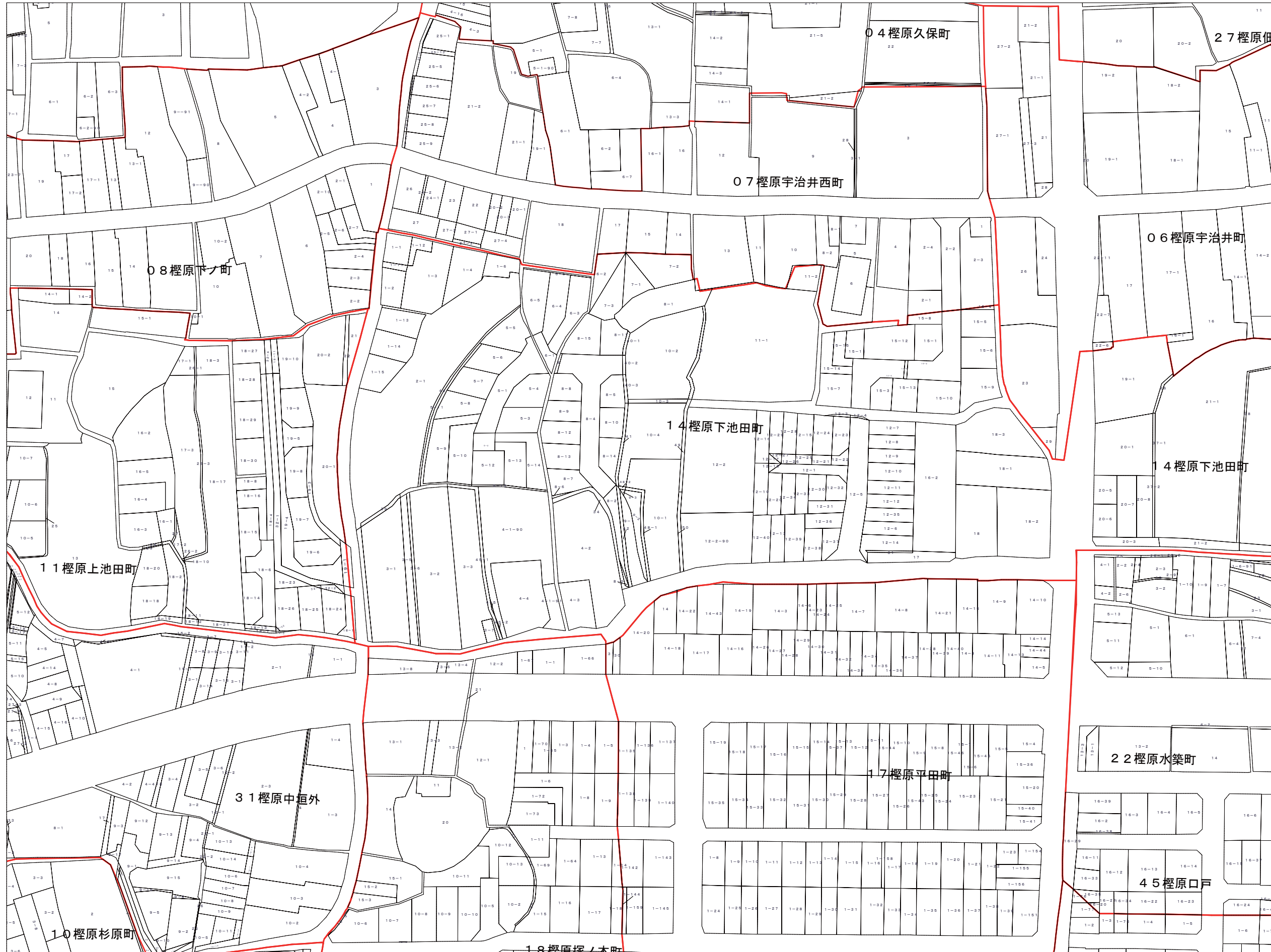
この図面は課税のために作成した図面です。権利関係等の根拠になるものではありません。



215-14	215-15	216-11	西 京 区
215-19	215-20		
215-24			



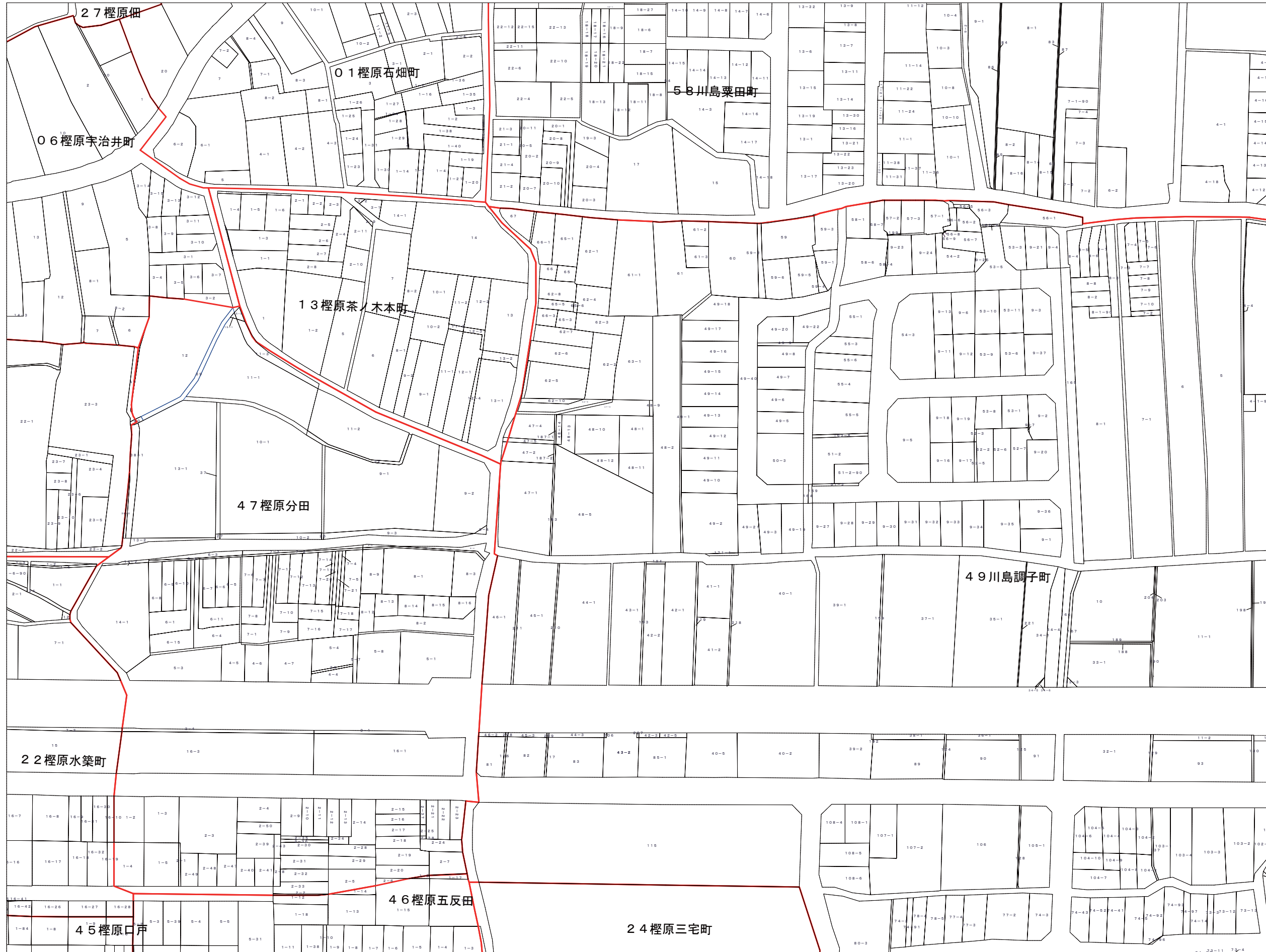
この図面は課税のために作成した図面です。権利関係等の根拠になるものではありません。




203-25	204-21	204-22	西京区
215-5	216-1	216-2	
215-10	216-6	216-7	



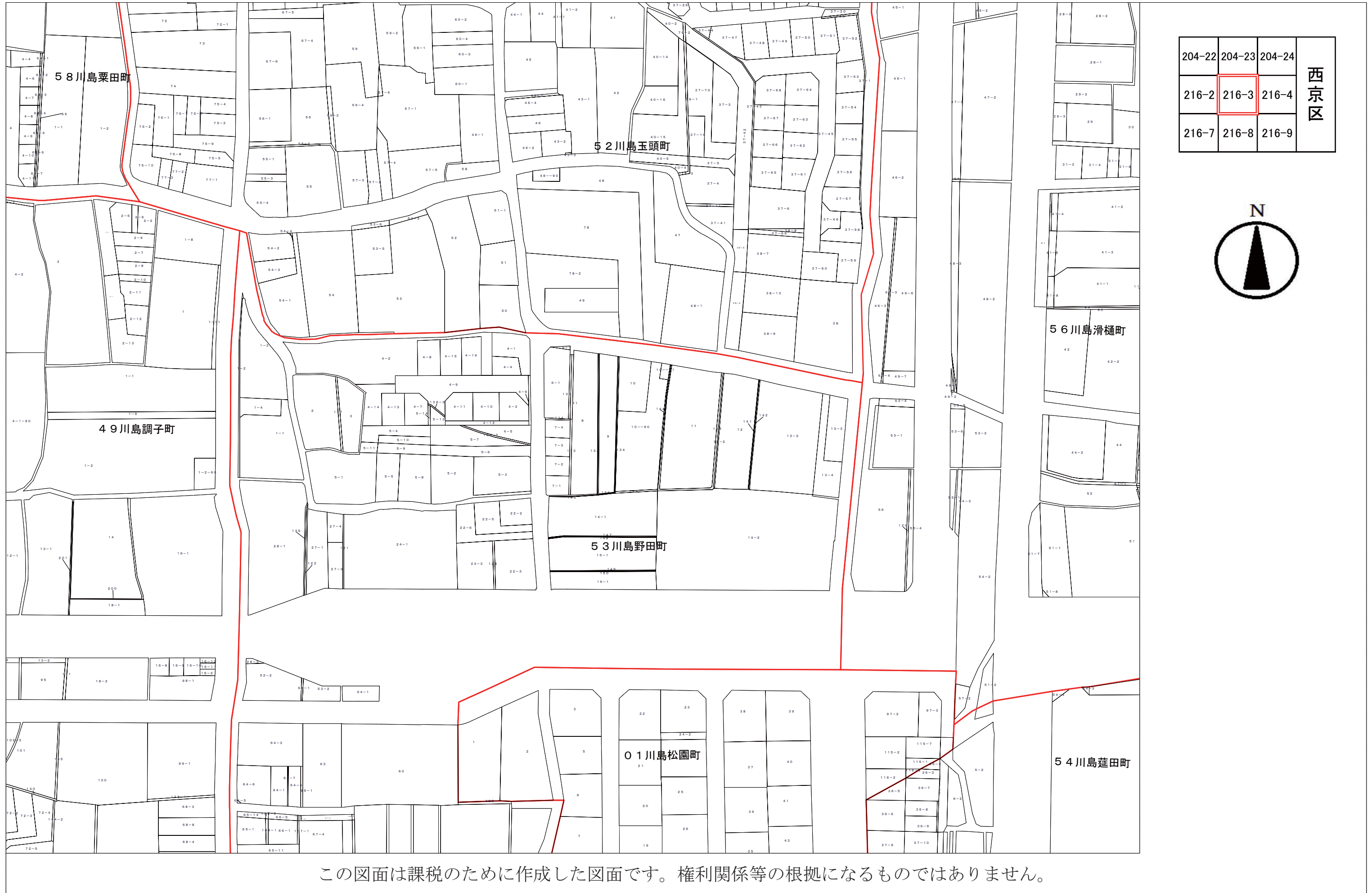
この図面は課税のために作成した図面です。権利関係等の根拠になるものではありません。

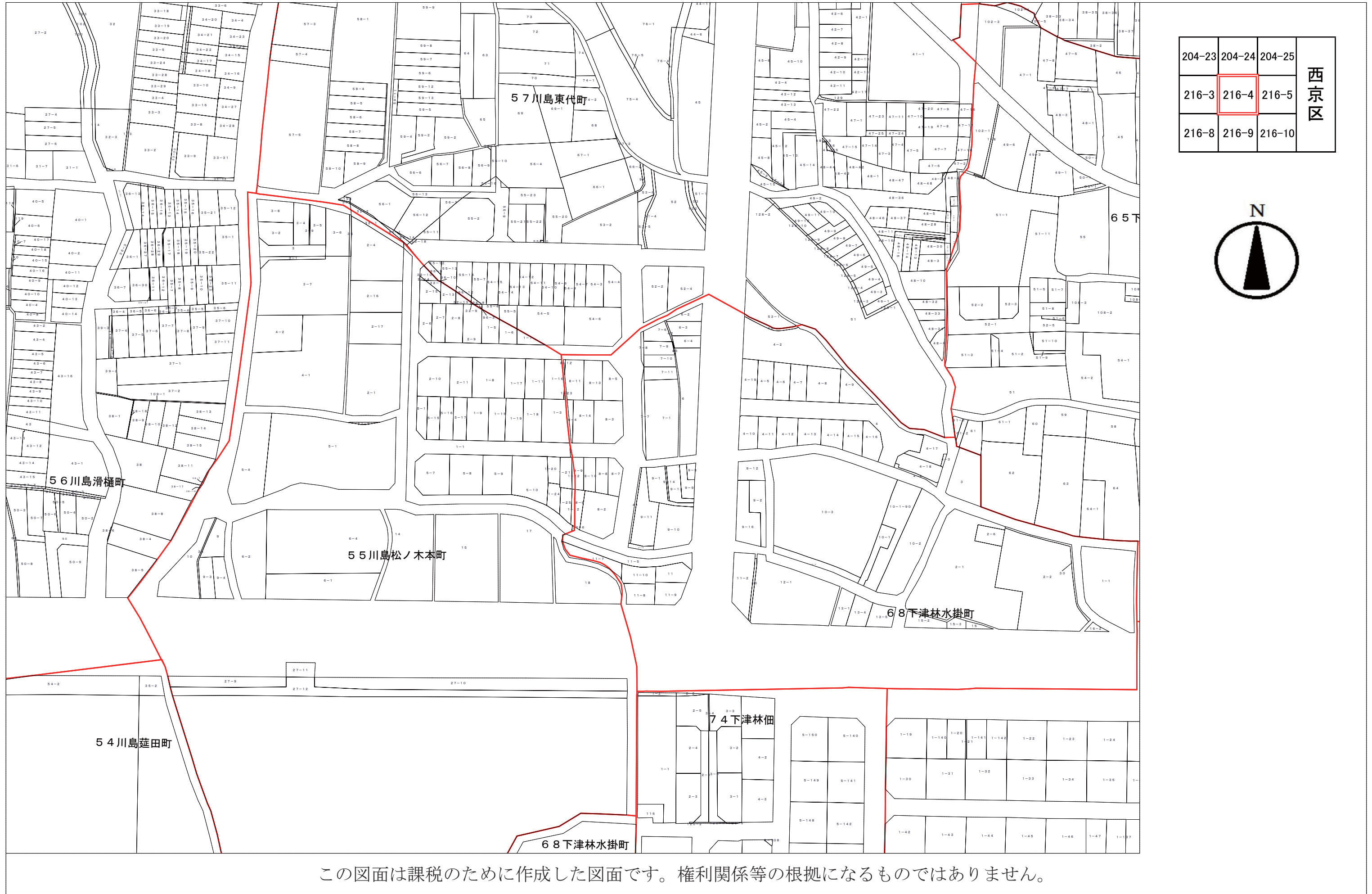


204-21	204-22	204-23	西京区
216-1	216-2	216-3	
216-6	216-7	216-8	



この図面は課税のために作成した図面です。権利関係等の根拠になるものではありません。






この図面は課税のために作成した図面です。権利関係等の根拠になるものではありません。



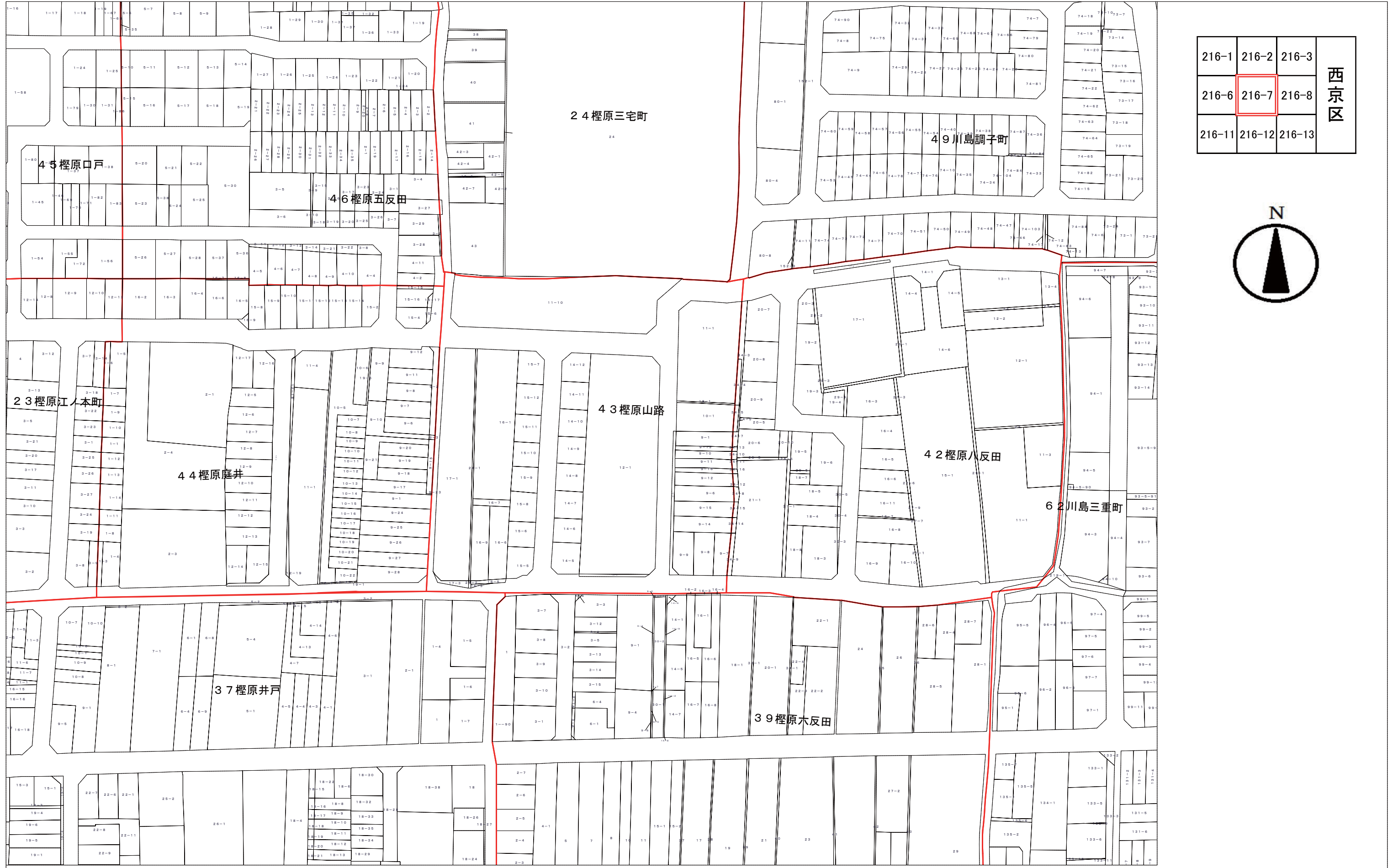
204-24	204-25	205-21	西京区
216-4	216-5	217-1	
216-9	216-10	217-6	




この図面は課税のために作成した図面です。権利関係等の根拠になるものではありません。



この図面は課税のために作成した図面です。権利関係等の根拠になるものではありません。




216-1	216-2	216-3	西京区
216-6	216-7	216-8	
216-11	216-12	216-13	



この図面は課税のために作成した図面です。権利関係等の根拠になるものではありません。



216-2	216-3	216-4	西京区
216-7	216-8	216-9	
216-12	216-13		




この図面は課税のために作成した図面です。権利関係等の根拠になるものではありません。



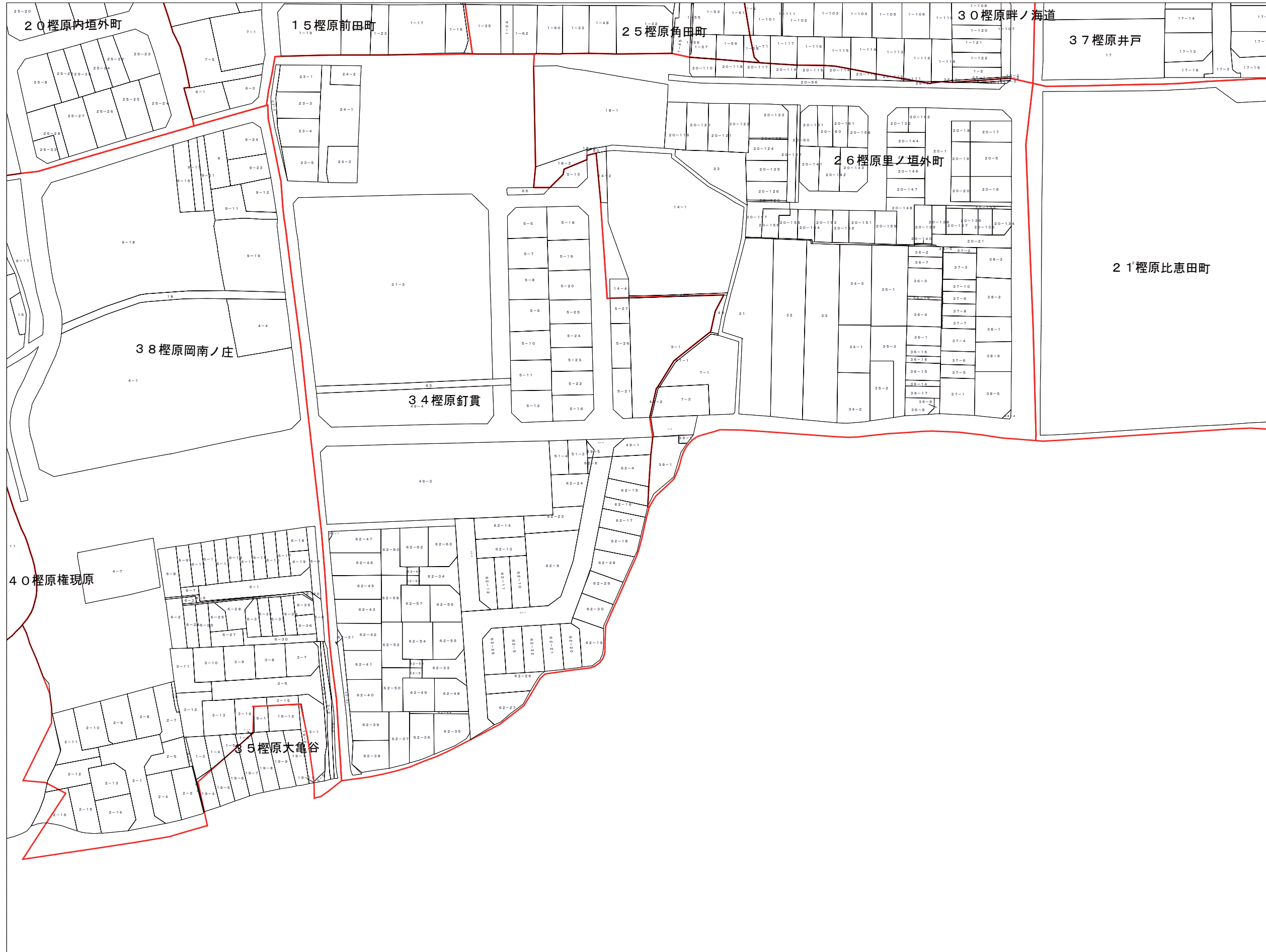
この図面は課税のために作成した図面です。権利関係等の根拠になるものではありません。




216-4	216-5	217-1	西京区
216-9	216-10	217-6	
	216-15	217-11	



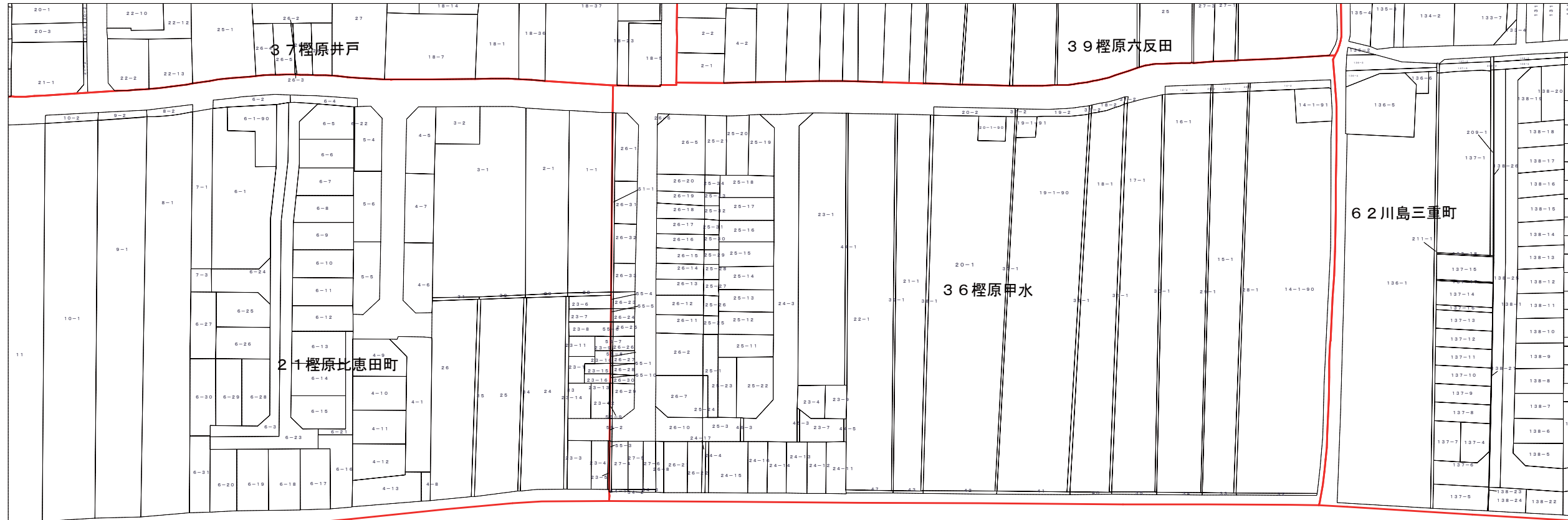
この図面は課税のために作成した図面です。権利関係等の根拠になるものではありません。




215-10	216-6	216-7	西京区
215-15	216-11	216-12	
215-20			



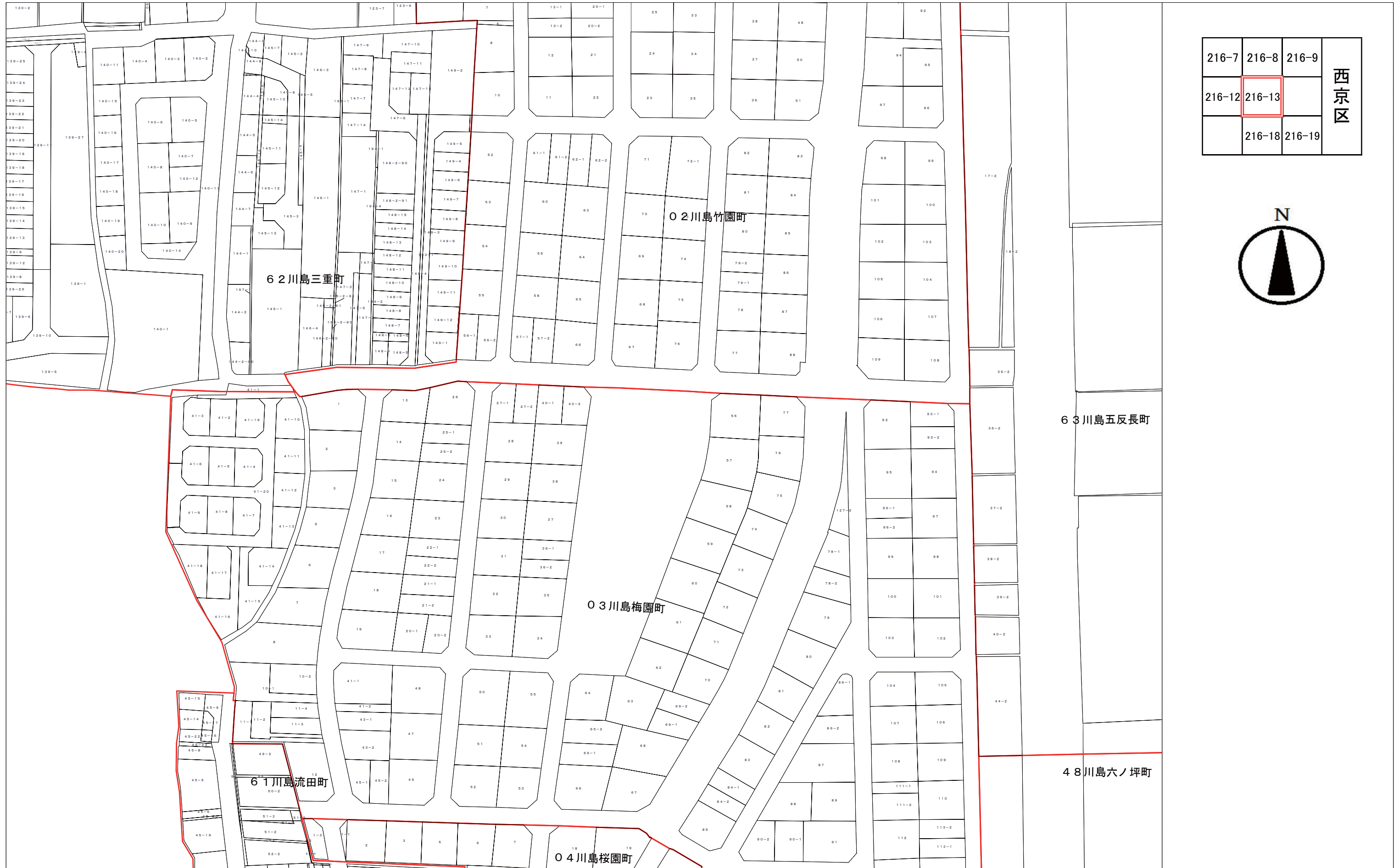
この図面は課税のために作成した図面です。権利関係等の根拠になるものではありません。




216-6	216-7	216-8	西 京 区
216-11	216-12	216-13	
		216-18	



この図面は課税のために作成した図面です。権利関係等の根拠になるものではありません。




216-7	216-8	216-9	西京区
216-12	216-13		
	216-18	216-19	



この図面は課税のために作成した図面です。権利関係等の根拠になるものではありません。




216-9	216-10	217-6	西 京 区
	216-15	217-11	
216-19	216-20	217-16	



この図面は課税のために作成した図面です。権利関係等の根拠になるものではありません。



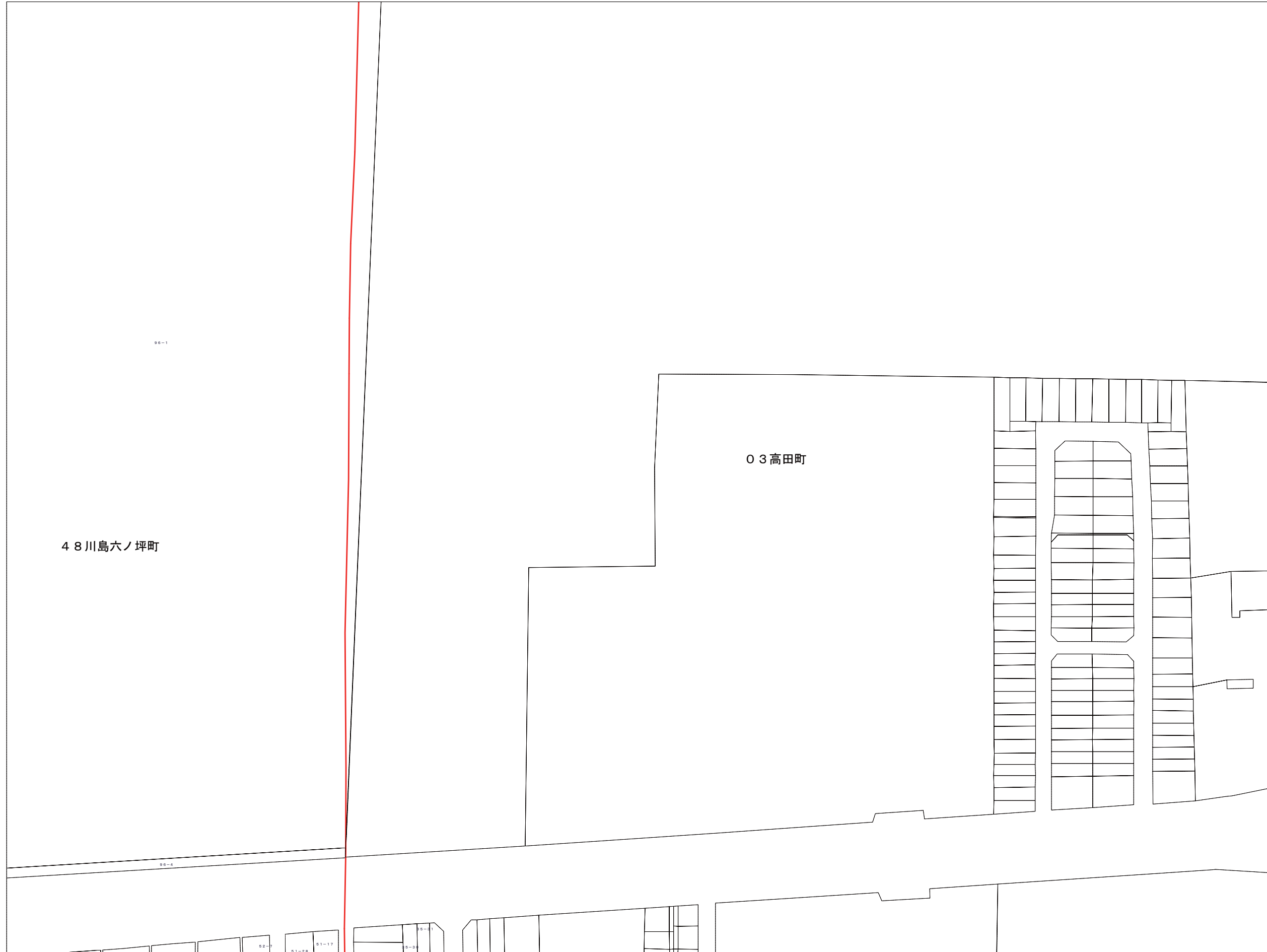

216-12	216-13	西京区
	216-18	
	216-23	



4 8川島六ノ坪町

この図面は課税のために作成した図面です。権利関係等の根拠になるものではありません。


216-13		216-15	西 京 区
216-18	216-19	216-20	
216-23	216-24	216-25	



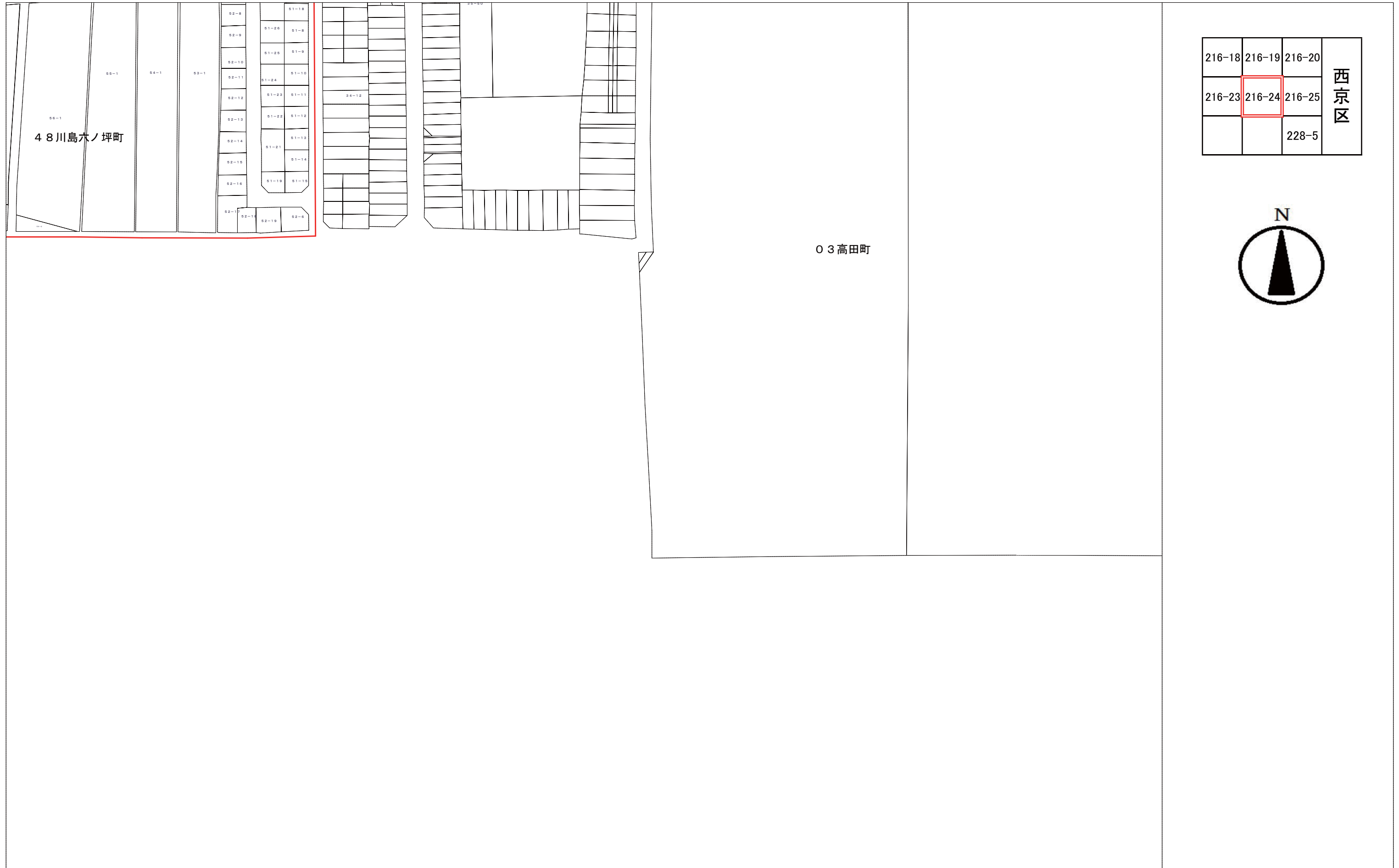
この図面は課税のために作成した図面です。権利関係等の根拠になるものではありません。




	216-18	216-19	西 京 区
	216-23	216-24	



この図面は課税のために作成した図面です。権利関係等の根拠になるものではありません。




216-18	216-19	216-20	西 京 区
216-23	216-24	216-25	
		228-5	



この図面は課税のために作成した図面です。権利関係等の根拠になるものではありません。




204-25	205-21	205-22	西京区
216-5	217-1	217-2	
216-10	217-6	217-7	



この図面は課税のために作成した図面です。権利関係等の根拠になるものではありません。




205-21	205-22	205-23	西京区
217-1	217-2	217-3	
217-6	217-7	217-8	



この図面は課税のために作成した図面です。権利関係等の根拠になるものではありません。




216-5	217-1	217-2	西京区
216-10	217-6	217-7	
216-15	217-11	217-12	



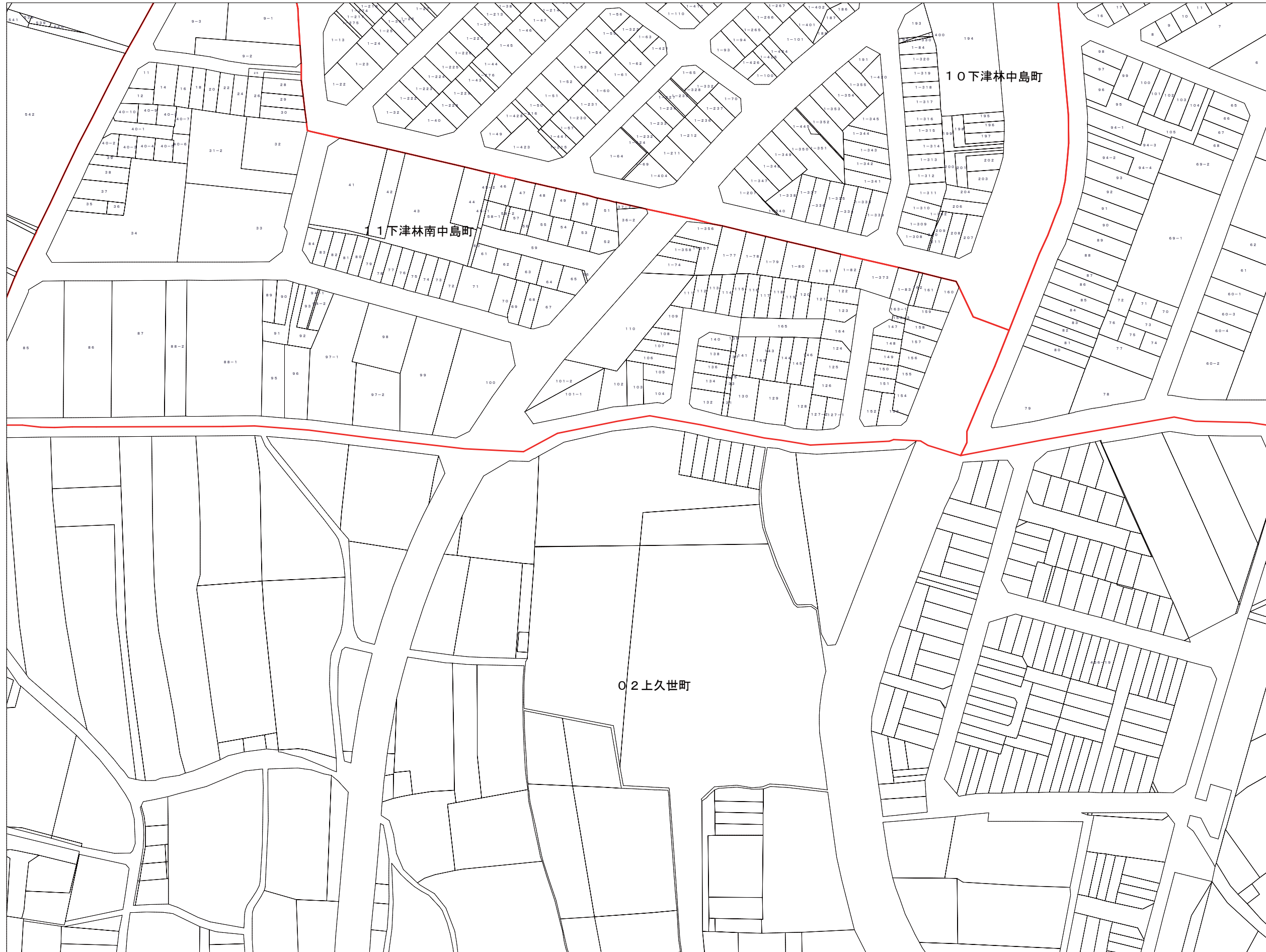
この図面は課税のために作成した図面です。権利関係等の根拠になるものではありません。




217-1	217-2	217-3	西京区
217-6	217-7	217-8	
217-11	217-12	217-13	



この図面は課税のために作成した図面です。権利関係等の根拠になるものではありません。




216-10	217-6	217-7	西 京 区
216-15	217-11	217-12	
216-20	217-16	217-17	



この図面は課税のために作成した図面です。権利関係等の根拠になるものではありません。



217-6	217-7	217-8	西 京 区
217-11	217-12	217-13	
217-16	217-17	217-18	



この図面は課税のために作成した図面です。権利関係等の根拠になるものではありません。