

右京区(あ行)								
町名	図葉番号							
太秦青木ヶ原町	173-18	173-19	173-23	173-24				
太秦青木元町	173-23	173-24						
太秦荒木町	183-14	183-19						
太秦石垣町	183-8	183-9						
太秦和泉式部町	173-25	174-21						
太秦一ノ井町	173-25	174-21	183-5					
太秦一町芝町	173-22	173-23						
太秦井戸ヶ尻町	183-5	183-10	184-1	184-6				
太秦乾町	173-17	173-18	173-22	173-23				
太秦馬塚町	173-18	173-23						
太秦奥殿町	183-9	183-10						
太秦面影町	183-8							
太秦海正寺町	183-10							
太秦開日町	173-12	173-13	173-17					
太秦垣内町	183-5							
太秦帷子ヶ辻町	173-23	183-3						
太秦桂ヶ原町	183-4	183-9						
太秦桂木町	183-4							
太秦上刑部町	184-1	184-6						
太秦上ノ段町	173-23	183-3						
太秦唐渡町	183-19	183-20	183-24	183-25				
太秦川所町	183-14	183-19						
太秦北路町	173-13	173-18						
太秦木ノ下町	184-11	184-16						
太秦京ノ道町	173-13	173-18						

右京区(あ行)								
町名	図葉番号							
太秦組石町	183-4	183-5	183-9	183-10				
太秦御所ノ内町	183-2	183-3	183-7	183-8				
太秦小手角町	183-14	183-15	183-19	183-20				
太秦御領田町	173-6	173-7	173-11	173-12				
太秦三尾町	173-2	173-3	173-7	173-8	173-9	173-13		
太秦下角田町	184-11							
太秦下刑部町	184-6	184-11						
太秦朱雀町	183-10	183-14	183-15					
太秦椀ヶ本町	183-9	183-10	183-14					
太秦滝ヶ花町	183-15	183-20						
太秦巽町	184-16	184-21						
太秦棚森町	183-14							
太秦多藪町	183-3	183-4	183-8	183-9				
太秦垂箕山町	173-23	183-3						
太秦辻ヶ本町	183-5	183-10						
太秦土本町	183-14	183-19						
太秦中筋町	173-17	173-18						
太秦中堤町	183-19	183-20						
太秦中山町	173-3	173-7	173-8	173-9				
太秦西野町	183-7	183-8						
太秦西蜂岡町	173-23	173-24	183-3	183-4				
太秦野元町	184-11	184-16						
太秦袴田町	183-13	183-18						
太秦蜂岡町	173-19	173-24	183-4	183-5				
太秦八反田町	183-13	183-18						

右京区(あ行)								
町名	図葉番号							
太秦東唐渡町	183-20	183-25	184-16	184-21				
太秦東蜂岡町	173-24	173-25	183-4	183-5				
太秦樋ノ内町	183-14	183-19						
太秦藤ヶ森町	183-10	183-15						
太秦堀池町	173-7	173-11	173-12					
太秦堀ヶ内町	183-3	183-8						
太秦前ノ田町	183-8	183-9	183-13	183-14				
太秦松本町	183-15	183-20	184-11	184-16				
太秦皆正寺町	183-8	183-13						
太秦宮ノ前町	173-18							
太秦森ヶ西町	173-25	174-21	183-5	184-1				
太秦森ヶ東町	174-21	184-1						
太秦森ヶ前町	184-1	184-6	184-11					
太秦門田町	183-10	183-15	184-6	184-11				
太秦安井池田町	174-21	174-22	184-1	184-2				
太秦安井一町田町	184-2	184-7	184-12					
太秦安井馬塚町	184-2	184-3						
太秦安井奥畑町	174-22	184-2						
太秦安井春日町	174-23							
太秦安井北御所町	174-22	174-23						
太秦安井車道町	174-17	174-18	174-22	174-23				
太秦安井小山町	174-17	174-18						
太秦安井辰巳町	184-3							
太秦安井辻ノ内町	174-22	184-2						
太秦安井西裏町	174-21	174-22	184-1					

右京区(あ行)								
町名	図葉番号							
太秦安井西沢町	184-2	184-7						
太秦安井二条裏町	184-2	184-3	184-7	184-8				
太秦安井東裏町	174-23							
太秦安井藤ノ木町	174-23	184-3						
太秦安井松本町	184-6	184-7	184-11	184-12				
太秦安井水戸田町	184-3	184-8						
太秦安井柳通町	184-2	184-3						
太秦百合ヶ本町	183-13	183-14	183-18	183-19				
宇多野御池町	173-5	173-10						
宇多野御屋敷町	173-10	173-15						
宇多野上ノ谷町	163-19	163-20	163-24	163-25				
宇多野北ノ院町	163-25	164-21						
宇多野柴橋町	173-5	173-10	174-1	174-6				
宇多野芝町	163-25	173-5						
宇多野長尾町	173-5	173-10						
宇多野馬場町	163-25	173-5	174-1					
宇多野福王子町	163-24	163-25	173-5					
宇多野法安寺町	173-5	173-9	173-10					
梅ヶ畑猪ノ尻町	162-9	162-10						
梅ヶ畑上砥町	151-18	151-19						
梅ヶ畑上ノ町	162-4	162-9						
梅ヶ畑奥殿町	151-18	151-19	151-23	151-24				
梅ヶ畑篝町	162-4	162-5						
梅ヶ畑川西町	140-18							
梅ヶ畑久保谷町	151-18	151-19						



右京区(あ行)								
町名	図葉番号							
梅ヶ畑御所ノ口町	151-2							
梅ヶ畑笹江辺町	151-2							
梅ヶ畑清水町	151-24	151-25	162-4	162-5				
梅ヶ畑高鼻町	151-24	162-5	162-10	163-6	163-7	163-11	163-12	163-13
梅ヶ畑高鼻町	163-17							
梅ヶ畑梶尾町	140-18							
梅ヶ畑殿畑町	140-22	140-23	151-2					
梅ヶ畑中嶋町	140-22	151-2						
梅ヶ畑中田町	163-6	163-11						
梅ヶ畑中縄手町	162-4	162-5	162-9	162-10				
梅ヶ畑西ノ畑町	140-22	151-2						
梅ヶ畑畑ノ下町	163-11	163-12						
梅ヶ畑畑町	163-6	163-11						
梅ヶ畑引地町	140-22	140-23	151-2					
梅ヶ畑桧社町	151-2							
梅ヶ畑広芝町	151-19	151-24						
梅ヶ畑古田町	162-5	162-10						
梅ヶ畑御経坂町	151-2							
梅ヶ畑宮ノ口町	162-5	162-10						
梅ヶ畑向ノ地町	151-24	162-9	162-10	162-15	162-20	163-11	163-12	163-16
梅ヶ畑向ノ地町	163-17	163-22	173-2					
梅ヶ畑藪ノ下町	163-12							
梅ヶ畑山崎町	162-10	162-15	163-6	163-11				
梅津石灘町	193-4	193-5						
梅津上田町	183-18	183-19	183-23	183-24				

右京区(あ行)								
町名	図葉番号							
梅津大縄場町	182-25	183-16	183-21	193-1	193-2			
梅津構口町	183-23	183-24	193-3	193-4				
梅津神田町	193-5							
梅津北浦町	183-18	183-22	183-23					
梅津北川町	183-17	183-18						
梅津北広町	183-25	184-21						
梅津北町	183-23	193-3						
梅津後藤町	183-18	183-23	183-24					
梅津坂本町	183-12	183-13	183-17	183-18	183-21			
梅津尻溝町	183-21	193-1	193-2					
梅津高畝町	183-24	183-25	193-4					
梅津段町	183-19	183-24	183-25					
梅津堤上町	193-4							
梅津堤下町	193-4	193-5	193-10					
梅津徳丸町	183-22							
梅津中倉町	183-21	193-1	193-2					
梅津中村町	183-22	183-23	193-2	193-3				
梅津西浦町	183-22	183-23	193-2					
梅津林口町	183-17	183-22	183-23					
梅津東構口町	183-24	193-4						
梅津開キ町	183-17	183-18	183-23					
梅津フケノ川町	183-16	183-17	183-21	183-22				
梅津萩原町	183-16	183-21						
梅津前田町	183-21	183-22	193-2					
梅津南上田町	183-24							

右京区(あ行)								
町名	図葉番号							
梅津南広町	183-25	184-21	193-5	194-1				
梅津南町	193-3	193-4						
御室大内	164-16	164-21	174-1					
御室岡ノ裾町	173-10	173-15	174-6	174-11				
御室小松野町	174-1	174-6						
御室芝橋町	173-10	174-1	174-6					
御室住吉山町	164-1	164-22						
御室竪町	174-1	174-6						
音戸山山ノ茶屋町	163-22	163-23	173-3	173-4				

右京区(か行)								
町名	図葉番号							
北嵯峨赤阪町	162-19	162-24	162-25					
北嵯峨朝原山町	162-19	162-20						
北嵯峨北ノ段町	162-17	162-18	162-22	162-23	172-2	172-3		
北嵯峨気比社町	162-22	172-2						
北嵯峨山王町	162-18	162-19	162-23	162-24				
北嵯峨長刀坂町	162-19	162-24	162-25					
北嵯峨名古屋町	162-23	162-24	172-3					
北嵯峨八丈町	162-24	172-3	172-4					
北嵯峨洞ノ内町	162-24	172-4						
北嵯峨六代芝町	162-24	162-25	172-4	172-5				

右京区(さ行)								
町名	図葉番号							
西院乾町	184-24							
西院追分町	194-9	194-14						
西院太田町	194-4	194-8	194-9					
西院笠目町	184-17	184-21	184-22					
西院春日町	184-19	184-24	184-25					
西院金槌町	184-14	184-19						
西院上今田町	184-15	184-20						
西院上花田町	184-14	184-19						
西院北井御料町	184-24	194-4						
西院北矢掛町	184-24	184-25	194-4	194-5				
西院久田町	194-4	194-9						
西院久保田町	194-8	194-13						
西院高山寺町	184-25							
西院小米町	184-23	184-24						
西院寿町	194-9	194-10	194-14	194-15				
西院三蔵町	184-25	194-5						
西院四条畑町	184-23							
西院清水町	194-3	194-4	194-8	194-13				
西院下花田町	184-19	184-20						
西院春栄町	184-14	184-19	184-24					
西院高田町	194-10	194-15						
西院巽町	184-24	184-25						
西院月双町	194-2	194-3	194-7	194-8	194-12	194-13		
西院中水町	194-15	194-20						
西院西今田町	184-20							

右京区(さ行)								
町名	図葉番号							
西院西貝川町	184-16	184-21	194-1					
西院西寿町	194-9	194-14						
西院西三蔵町	184-25	194-5						
西院西淳和院町	184-20	184-25						
西院西高田町	194-10	194-15						
西院西田町	194-2	194-7						
西院西中水町	194-14	194-15	194-19	194-20				
西院西平町	194-5	194-10						
西院西溝崎町	194-14							
西院西矢掛町	194-4	194-9						
西院東今田町	184-15	184-20						
西院東貝川町	184-22	194-2						
西院東淳和院町	184-20	184-25						
西院東中水町	194-15	194-20						
西院坤町	184-24							
西院日照町	184-23	194-3						
西院平町	194-5	194-10						
西院松井町	184-24	184-25	194-4					
西院溝崎町	194-14	194-19						
西院南井御料町	194-4							
西院南寿町	194-14	194-15						
西院南高田町	194-10	194-15						
西院矢掛町	194-4	194-5	194-9	194-10				
西院安塚町	184-22	184-23	194-2	194-3				
西院六反田町	194-13							

右京区(さ行)								
町名	図葉番号							
嵯峨朝日町	172-25	173-21	182-5	183-1				
嵯峨石ヶ坪町	182-10	183-6	183-11					
嵯峨伊勢ノ上町	182-4							
嵯峨一本木町	172-9	172-10	172-14	172-15				
嵯峨梅ノ木町	172-24	172-25						
嵯峨大沢落久保町	172-4	172-9	172-10					
嵯峨大沢柳井手町	172-3	172-4	172-8	172-9				
嵯峨小倉山小倉町	172-16							
嵯峨小倉山田淵山町	172-21							
嵯峨小倉山町	172-16							
嵯峨小倉山堂ノ前町	172-16	172-17						
嵯峨小倉山緋明神町	172-11	172-16						
嵯峨小倉山山本町	172-16	172-21						
嵯峨折戸町	172-20	172-24	172-25					
嵯峨甲塚町	172-20	172-25	173-16	173-21				
嵯峨亀山町	171-9	171-10	171-15					
嵯峨苜分町	172-25	173-21						
嵯峨観空寺岡崎町	162-21	162-22	172-1	172-2				
嵯峨観空寺久保殿町	172-2	172-7						
嵯峨観空寺谷町	162-21	172-1						
嵯峨観空寺明水町	162-22	172-2						
嵯峨北堀町	172-24	182-4						
嵯峨清滝一華表町	161-3	161-8	161-13					
嵯峨清滝大谷町	161-3	161-8	161-13					
嵯峨清滝空也滝町	161-3							

右京区(さ行)								
町名	図葉番号							
嵯峨清滝田鶴原町	161-3	161-8						
嵯峨清滝町	161-3	161-8	161-13					
嵯峨清滝深谷町	161-8	161-13	171-9	171-10	171-15			
嵯峨越畑荒堀	113-17	113-22						
嵯峨越畑上大谷	113-13	113-18						
嵯峨越畑上新開	125-2							
嵯峨越畑上中溝町	113-22	125-2						
嵯峨越畑北ノ町	113-17	113-18						
嵯峨越畑下大谷	113-12	113-13	113-17	113-18				
嵯峨越畑下新開	113-21	113-22	125-1	125-2				
嵯峨越畑下中溝	113-21	113-22						
嵯峨越畑正権条	125-2	125-3	125-7					
嵯峨越畑筋違	113-17	113-21	113-22					
嵯峨越畑大円	113-13	113-18						
嵯峨越畑大根谷	113-12	113-13	113-17	113-18				
嵯峨越畑竹ノ尻	113-17	113-22						
嵯峨越畑天慶	113-23	125-2	125-3					
嵯峨越畑中ノ町	113-17	113-18	113-22	113-23				
嵯峨越畑中条	113-12	113-13						
嵯峨越畑鍋浦	113-12	113-17						
嵯峨越畑兵庫前町	113-22							
嵯峨越畑南下条	113-21	125-2						
嵯峨越畑南ノ町	113-22	113-23						
嵯峨越畑向山	113-21	125-2						
嵯峨越畑桃原	124-4							



右京区(さ行)								
町名	図葉番号							
嵯峨越畑桃原垣内	124-4							
嵯峨五島町	182-5	182-10						
嵯峨嵯原稻荷元町	125-22	125-23						
嵯峨嵯原岩ノ上	125-17	125-18						
嵯峨嵯原大水上	125-13							
嵯峨嵯原大水口	125-12	125-17						
嵯峨嵯原岡ヶ鼻	125-22							
嵯峨嵯原甲北町	125-12	125-13	125-17					
嵯峨嵯原甲脇	125-12	125-13						
嵯峨嵯原清水	125-17	125-18	125-22					
嵯峨嵯原神宝岩	125-22							
嵯峨嵯原高見町	125-17	125-18						
嵯峨嵯原辻田	125-12	125-17						
嵯峨嵯原手取垣内	125-7							
嵯峨嵯原縄手下	125-17							
嵯峨嵯原東桃原	124-25							
嵯峨嵯原宮ノ上町	125-12	125-13	125-17	125-18				
嵯峨嵯原鎧田	125-12	125-17						
嵯峨嵯原若宮下町	125-17	125-18	125-22					
嵯峨釈迦堂大門町	172-12	172-17						
嵯峨釈迦堂藤ノ木町	172-7	172-12						
嵯峨釈迦堂門前裏柳町	172-11	172-12	172-16	172-17				
嵯峨釈迦堂門前瀬戸川町	172-12	172-13	172-17	172-18				
嵯峨釈迦堂門前南中院町	172-11	172-12						
嵯峨新宮町	172-14	172-15	172-19	172-20				

右京区(さ行)								
町名	図葉番号							
嵯峨大覚寺門前井頭町	172-12	172-13						
嵯峨大覚寺門前堂ノ前町	172-8	172-9	172-13	172-14				
嵯峨大覚寺門前登り町	172-3	172-8						
嵯峨大覚寺門前八軒町	172-13	172-14	172-18	172-19				
嵯峨大覚寺門前宮ノ下町	172-13							
嵯峨大覚寺門前六道町	172-2	172-3	172-7	172-8	172-12	172-13		
嵯峨釣殿町	172-4	172-5	172-10					
嵯峨天龍寺油掛町	172-19	172-20	172-24	172-25				
嵯峨天龍寺今堀町	172-23	172-24	182-4					
嵯峨天龍寺北造路町	172-18	172-22	172-23					
嵯峨天龍寺車道町	172-18	172-23						
嵯峨天龍寺椎野町	172-19	172-24						
嵯峨天龍寺芒ノ馬場町	172-21	172-22	182-2	182-3				
嵯峨天龍寺角倉町	172-23	172-24	182-3	182-4				
嵯峨天龍寺瀬戸川町	172-17	172-18	172-22	172-23				
嵯峨天龍寺立石町	172-17	172-22						
嵯峨天龍寺造路町	172-23	182-3						
嵯峨天龍寺中島町	172-19							
嵯峨天龍寺広道町	172-18	172-19	172-24					
嵯峨天龍寺龍門町	172-23							
嵯峨天龍寺若宮町	172-18	172-19						
嵯峨鳥居本化野町	171-4	171-5	171-9	171-10				
嵯峨鳥居本一華表町	171-4	171-5	172-1					
嵯峨鳥居本北代町	171-5	172-1	172-2	172-6	172-7			
嵯峨鳥居本小坂町	171-10	171-15	172-6	172-11				

右京区(さ行)								
町名	図葉番号							
嵯峨鳥居本仙翁町	171-4	171-5						
嵯峨鳥居本中筋町	172-6							
嵯峨鳥居本仏餉田町	171-10	172-6						
嵯峨鳥居本六反町	171-5	171-10	172-6					
嵯峨蜻蛉尻町	182-5	182-10	183-1	183-6				
嵯峨中通町	172-24	172-25	182-4	182-5				
嵯峨中又町	172-20	172-25						
嵯峨中山町	182-4							
嵯峨二尊院門前往生院町	171-15	172-11						
嵯峨二尊院門前北中院町	172-6	172-7	172-11	172-12				
嵯峨二尊院門前善光寺山町	172-6	172-11						
嵯峨二尊院門前長神町	171-15	172-11	172-16					
嵯峨野秋街道町	183-1	183-2	183-6	183-7				
嵯峨野有栖川町	173-21	183-1						
嵯峨野内田町	183-1	183-6	183-11					
嵯峨野神ノ木町	173-21	173-22	183-1	183-2				
嵯峨野北野町	183-6	183-11						
嵯峨野嵯峨ノ段町	173-16	173-17	173-21	173-22				
嵯峨野芝野町	183-7	183-8	183-12	183-13				
嵯峨野清水町	173-16	173-21	173-22					
嵯峨野高田町	183-11							
嵯峨野千代ノ道町	183-6	183-7						
嵯峨野投瀨町	183-12	183-17						
嵯峨野西ノ藤町	183-11	183-16						
嵯峨野々宮町	172-16	172-17	172-21	172-22				

右京区(さ行)								
町名	図葉番号							
嵯峨野東田町	183-6	183-7	183-11	183-12				
嵯峨野開町	173-22	183-2	183-3					
嵯峨野南浦町	183-11	183-12	183-16	183-17				
嵯峨野宮ノ元町	183-1	183-6						
嵯峨野六反田町	183-12							
嵯峨広沢池下町	172-10	172-15	173-6	173-11				
嵯峨広沢北下馬野町	173-6	173-11	173-12					
嵯峨広沢御所ノ内町	172-15	172-20						
嵯峨広沢町	172-10	173-1	173-6					
嵯峨広沢西裏町	172-10	172-15						
嵯峨広沢南下馬野町	173-11	173-12	173-16	173-17				
嵯峨広沢南野町	172-15	172-20	173-11	173-12	173-16			
嵯峨萩原町	182-10	182-15	183-6	183-11	183-16			
嵯峨水尾岡ノ窪町	149-21							
嵯峨水尾北垣内町	148-20							
嵯峨水尾下深谷	149-21							
嵯峨水尾竹ノ尻町	148-25	149-21						
嵯峨水尾宮ノ脇町	148-20	149-16	149-21					
嵯峨水尾武蔵嶋町	148-20	148-25	149-21					
嵯峨水尾ユリ	148-25							
嵯峨明星町	182-5	183-1						
嵯峨柳田町	182-4	182-5	182-10					

右京区(た行)								
町名	図葉番号							
谷口梅津間町	174-2	174-3	174-7	174-8				
谷口円成寺町	174-1	174-2	174-6	174-7				
谷口垣ノ内町	174-2	174-3						
谷口唐田ノ内町	174-8							
谷口園町	174-2	174-7						
常盤一ノ井町	173-15	173-20	173-25					
常盤馬塚町	173-14	173-19						
常盤御池町	173-10	173-15						
常盤音戸町	173-15							
常盤柏ノ木町	173-10	173-14	173-15					
常盤神田町	173-15							
常盤北裏町	173-14	173-19	173-20					
常盤草木町	173-13	173-14	173-19					
常盤窪町	173-19							
常盤下田町	173-14	173-19						
常盤段ノ上町	173-18	173-19						
常盤出口町	173-15	173-20						
常盤仲之町	173-20	173-25						
常盤西町	173-19	173-20	173-24					
常盤東ノ町	173-20	173-25						
常盤古御所町	173-15	173-20	174-16					
常盤村ノ内町	173-14	173-15	173-20					
常盤森町	173-25	174-16	174-21					
常盤山下町	173-15	173-20						

右京区(な行)								
町名	図葉番号							
鳴滝泉谷町	163-19	163-24						
鳴滝泉殿町	163-24							
鳴滝宇多野谷	152-25	153-21	163-5	163-14	163-19	163-20	163-24	163-25
鳴滝宇多野谷	164-1							
鳴滝音戸山町	162-25	163-17	163-18	163-21	163-22	163-23	163-24	172-5
鳴滝音戸山町	173-1	173-2	173-3	173-4	173-8	173-9	173-13	
鳴滝川西町	163-18	163-23	163-24	173-4				
鳴滝桐ヶ淵町	173-4	173-9						
鳴滝嵯峨園町	173-9	173-14						
鳴滝白砂	163-13	163-14	163-18					
鳴滝宅間町	163-18	163-19	163-23	163-24				
鳴滝中道町	173-9	173-14						
鳴滝西嵯峨園町	173-9	173-13	173-14					
鳴滝蓮池町	163-24							
鳴滝春木町	173-8	173-9	173-13					
鳴滝般若寺町	163-13	163-14	163-18	163-19				
鳴滝藤ノ木町	173-4	173-9						
鳴滝本町	163-24	163-25	173-4	173-5	173-9	173-10		
鳴滝松本町	163-12	163-13	163-17	163-18				
鳴滝瑞穂町	173-9							
鳴滝安井殿町	173-4							
鳴滝蓮花寺町	173-9	173-10	173-14	173-15				
西京極畔勝町	194-13	194-17	194-18					
西京極午塚町	193-5	193-10	194-1	194-6				
西京極葛野町	194-7	194-12						

右京区(な行)								
町名	図葉番号							
西京極河原町	205-1	205-6						
西京極河原町裏町	205-6							
西京極北裏町	194-22	194-23						
西京極北大入町	194-1	194-6						
西京極北衣手町	193-5	193-10						
西京極北庄境町	194-19							
西京極郡猪馬場町	194-21							
西京極郡沢町	194-16	194-17	194-21	194-22				
西京極郡醍醐田町	194-21	194-22						
西京極郡町	193-10	193-15	194-6	194-11				
西京極三反田町	194-23	194-24						
西京極芝ノ下町	205-2	205-7						
西京極下沢町	205-3	205-4	205-9					
西京極新田町	193-20	193-25	194-16	194-21				
西京極新明町	193-15	194-11	194-16					
西京極末広町	205-1							
西京極大門町	194-23	194-24						
西京極町ノ坪町	194-18	194-19						
西京極佃田町	194-23	194-24	205-3	205-4				
西京極堤下町	205-2	205-6	205-11	205-12				
西京極堤外町	194-22	205-2	205-7					
西京極堤町	194-12	194-17						
西京極徳大寺団子田町	194-21	194-22	205-1	205-2				
西京極徳大寺西団子田町	193-25	194-21						
西京極殿田町	205-6	205-7	205-11	205-12				

右京区(な行)								
町名	図葉番号							
西京極中沢町	205-3	205-4	205-8	205-9				
西京極中町	194-22	194-23						
西京極長町	205-2	205-6	205-7					
西京極中溝町	194-24							
西京極南方町	194-22	194-23	205-2					
西京極西池田町	194-17	194-22						
西京極西大丸町	194-12	194-17						
西京極西川町	194-22	205-2						
西京極西衣手町	193-10							
西京極西団子田町	194-21	205-1						
西京極西向河原町	205-6							
西京極野田町	194-12							
西京極橋詰町	205-6	205-7						
西京極走上町	205-6							
西京極畑田町	205-2	205-3	205-7	205-8				
西京極浜ノ本町	193-15	193-20	194-16					
西京極火打畑町	205-1	205-2	205-6	205-7				
西京極東池田町	194-17	194-18						
西京極東大丸町	194-12	194-13	194-17					
西京極東側町	205-1							
西京極東衣手町	193-10	193-15						
西京極東町	194-23							
西京極東向河原町	205-7							
西京極古浜町	194-21							
西京極前田町	194-23	205-2	205-3					



右京区(な行)								
町名	図葉番号							
西京極豆田町	194-13	194-18						
西京極南大入町	194-6	194-11						
西京極南衣手町	193-15							
西京極南庄境町	194-19	194-24						
西京極宮ノ東町	194-23							
西京極藪ノ下町	205-1	205-6						
西京極藪開町	205-1	205-2	205-6					


右京区(は行)								
町名	図葉番号							
花園一条田町	174-7	174-12						
花園猪ノ毛町	174-8	174-13						
花園伊町	174-17	174-22						
花園内畑町	174-16	174-21						
花園円成寺町	164-22	174-2	174-6	174-7				
花園扇野町	174-16	174-17	174-21	174-22				
花園大藪町	174-7	174-12						
花園岡ノ本町	174-6	174-11						
花園春日町	174-23	174-24						
花園木辻北町	174-13	174-18						
花園木辻南町	174-18							
花園車道町	174-18							
花園坤南町	174-18							
花園良北町	174-13	174-14	174-18	174-19				
花園巽南町	174-18	174-19						
花園鷹司町	174-8	174-13						
花園段ノ岡町	174-11	174-16						
花園土堂町	174-6	174-7	174-11	174-12				
花園寺ノ内町	174-17	174-22						
花園寺ノ中町	174-8							
花園寺ノ前町	174-17	174-18						
花園天授ケ岡町	174-2	174-7						
花園中御門町	174-18	174-23						
花園馬代町	174-14	174-19						
花園宮ノ上町	174-11	174-12	174-16	174-17				

右京区(は行)								
町名	図葉番号							
花園八ツ口町	174-23	174-24						
花園藪ノ下町	174-18	174-19						

右京区(や行)								
町名	図葉番号							
山越乾町	173-1							
山越巽町	173-13							
山越中町	173-2	173-6	173-7					
山越西町	173-1	173-2	173-6					
山越東町	173-7	173-12	173-13					
山ノ内荒木町	184-11	184-12	184-16	184-17	184-21			
山ノ内池尻町	184-17	184-22	184-23					
山ノ内大町	184-8	184-13						
山ノ内北ノ口町	184-12	184-13						
山ノ内五反田町	184-7	184-8	184-12	184-13				
山ノ内赤山町	184-18	184-19	184-23	184-24				
山ノ内瀬戸畑町	184-18	184-23						
山ノ内苗町	184-12	184-17	184-22					
山ノ内中畑町	184-13	184-17	184-18					
山ノ内西裏町	184-12	184-17						
山ノ内西八反田町	184-12							
山ノ内御堂殿町	184-7	184-8						
山ノ内宮前町	184-13							
山ノ内宮脇町	184-8	184-13						
山ノ内山ノ下町	184-17	184-18	184-23					
山ノ内養老町	184-13	184-14	184-18	184-19				


右京区(ら行)								
町名	図葉番号							
龍安寺池ノ下町	164-17	164-22						
龍安寺衣笠下町	164-22	164-23						
龍安寺五反田町	164-22	174-2						
龍安寺御陵ノ下町	164-16	164-17	164-18	164-22	164-23			
龍安寺齋宮町	164-22	164-23	174-2	174-3				
龍安寺住吉町	164-17	164-21	164-22					
龍安寺玉津芝町	164-22	174-2						
龍安寺塔ノ下町	164-21	164-22	174-1	174-2				
龍安寺西ノ川町	164-22	174-2	174-7					
龍安寺山田町	164-16	164-21						

			右京区
	113-12	113-13	
	113-17	113-18	



この図面は課税のために作成した図面です。権利関係等の根拠になるものではありません。


			右京区
113-12	113-13		
113-17	113-18		



この図面は課税のために作成した図面です。権利関係等の根拠になるものではありません。

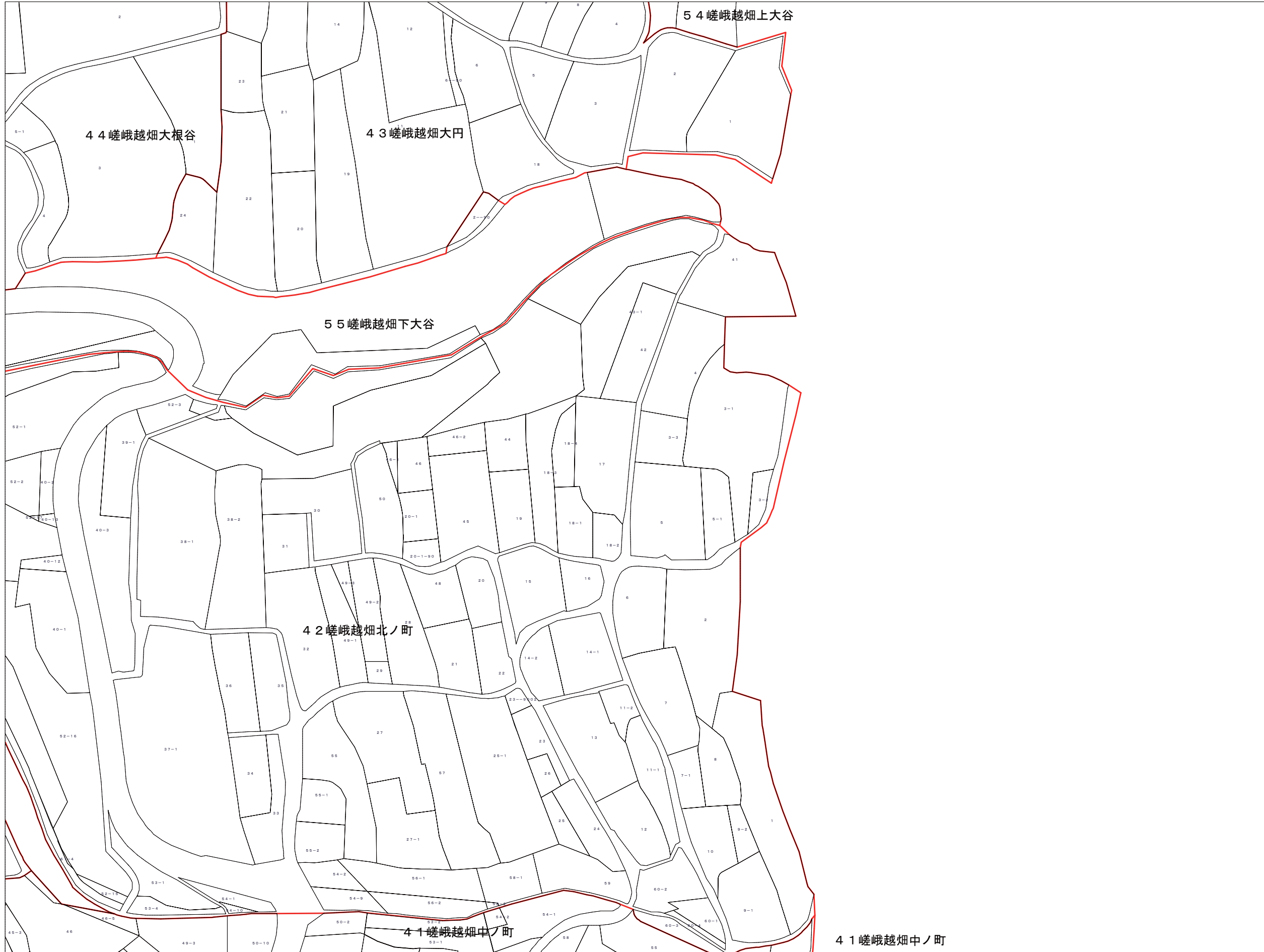


	113-12	113-13	右京区
	113-17	113-18	
113-21	113-22	113-23	




この図面は課税のために作成した図面です。権利関係等の根拠になるものではありません。

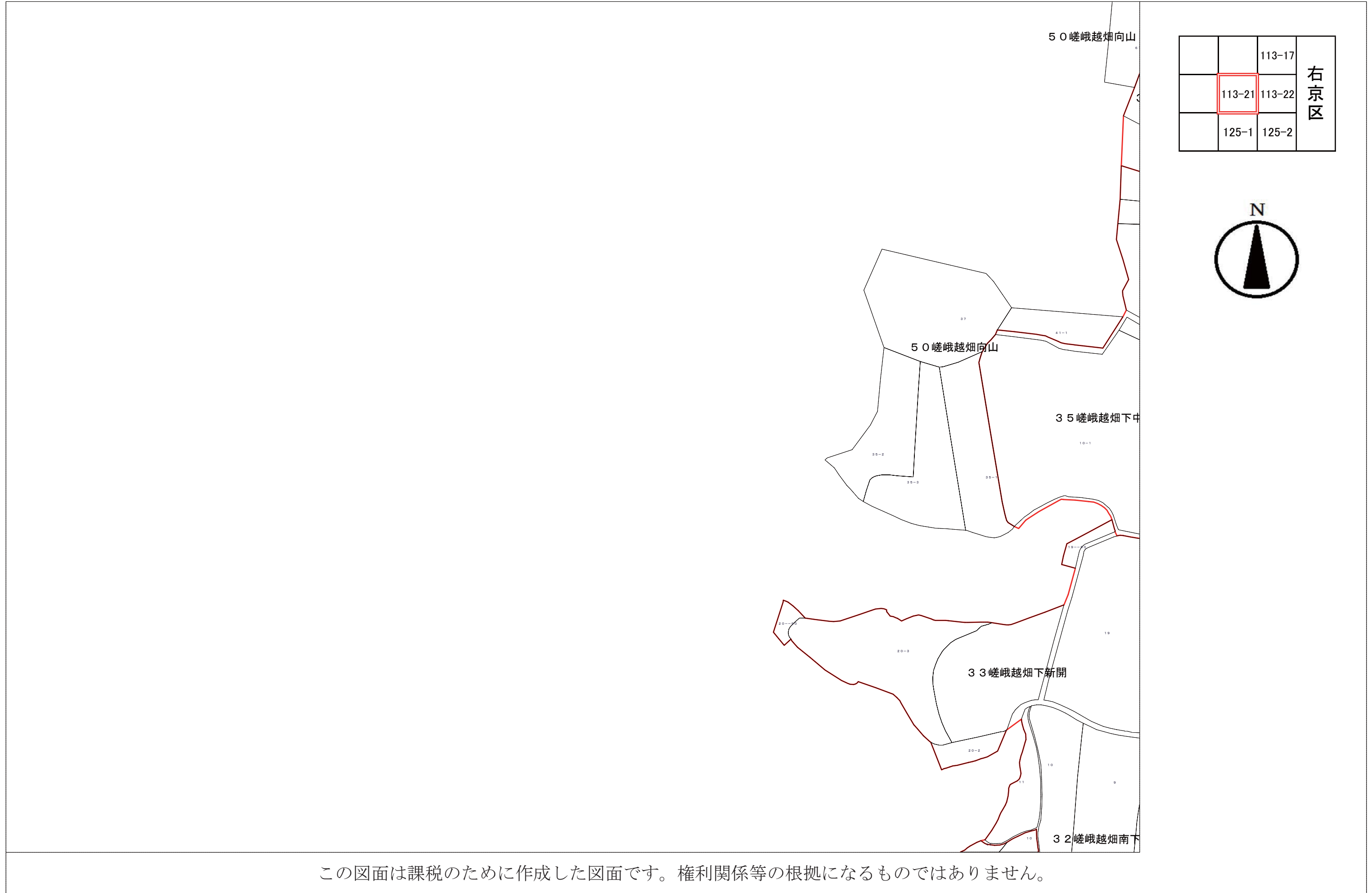




113-12	113-13	右京区
113-17	113-18	
113-22	113-23	




この図面は課税のために作成した図面です。権利関係等の根拠になるものではありません。



この図面は課税のために作成した図面です。権利関係等の根拠になるものではありません。




	113-17	113-18	右京区
113-21	113-22	113-23	
125-1	125-2	125-3	



この図面は課税のために作成した図面です。権利関係等の根拠になるものではありません。



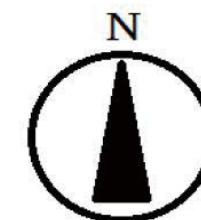
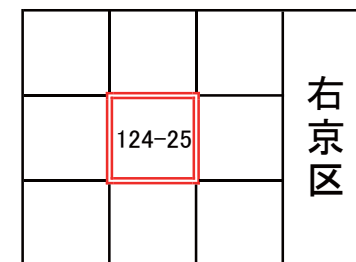
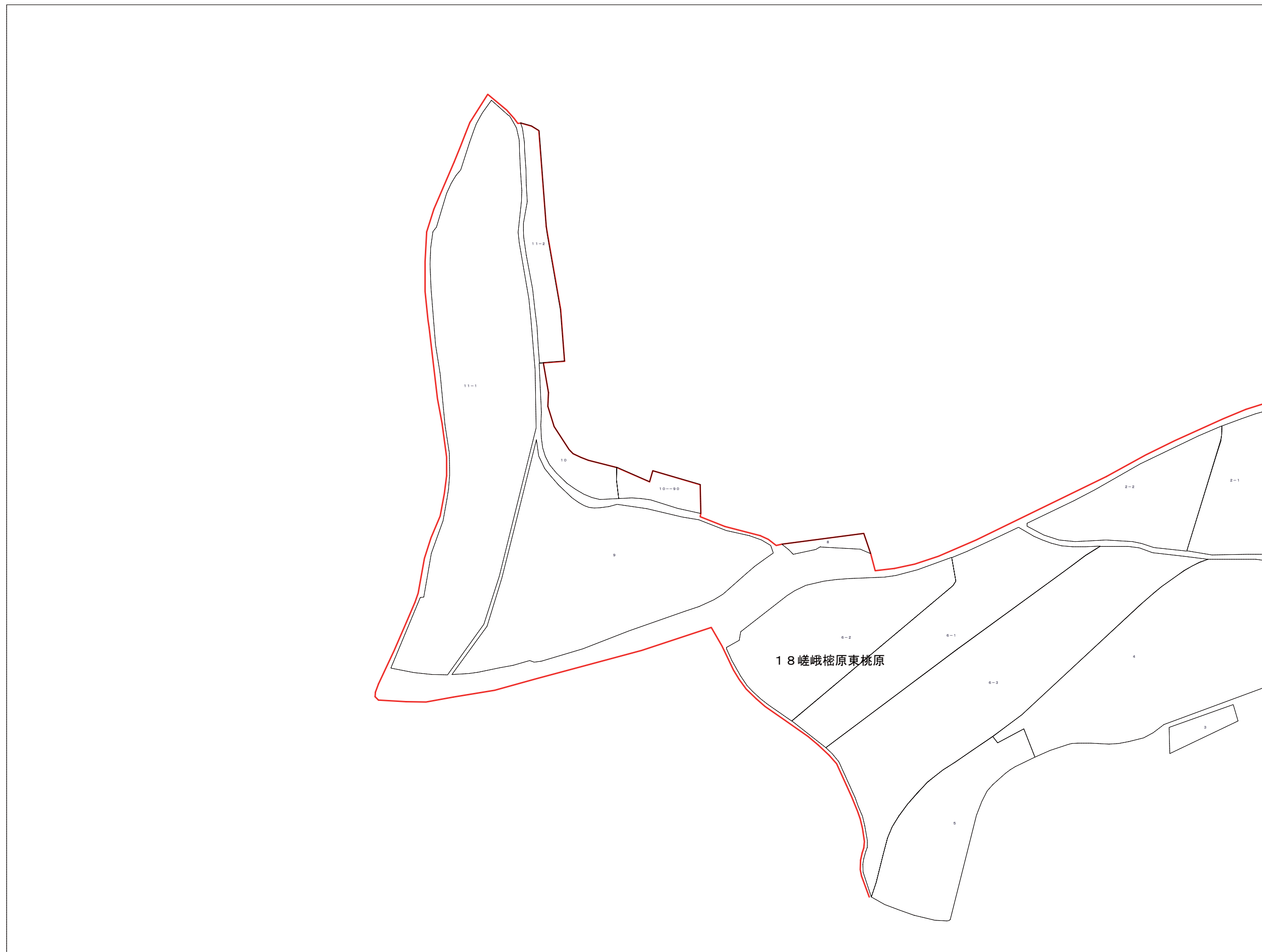
113-17	113-18		右京区
113-22	113-23		
125-2	125-3		



この図面は課税のために作成した図面です。権利関係等の根拠になるものではありません。



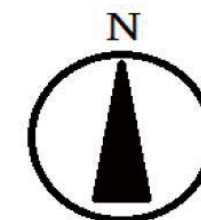
この図面は課税のために作成した図面です。権利関係等の根拠になるものではありません。



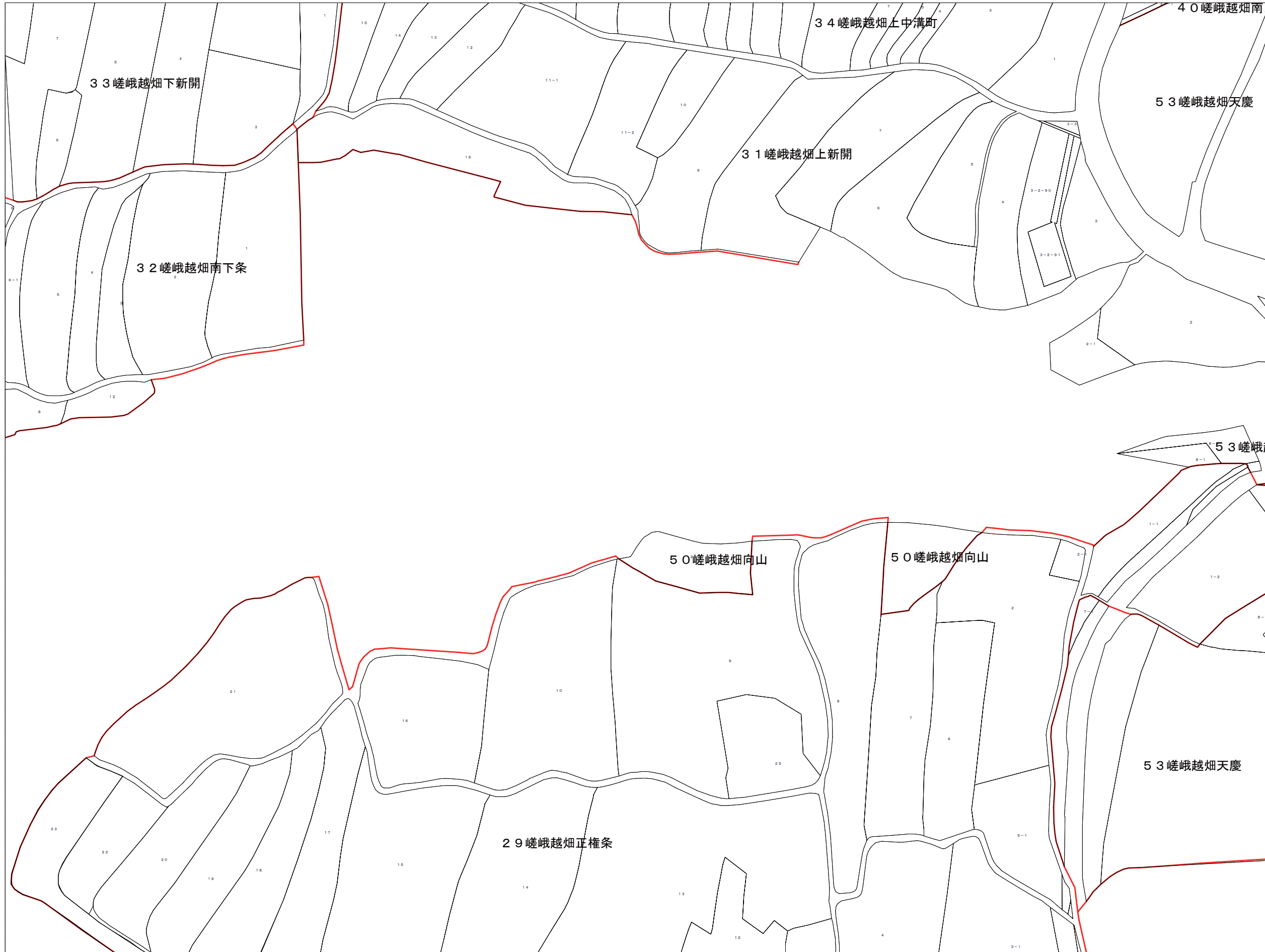
この図面は課税のために作成した図面です。権利関係等の根拠になるものではありません。




	113-21	113-22	右京区
	125-1	125-2	
		125-7	



この図面は課税のために作成した図面です。権利関係等の根拠になるものではありません。

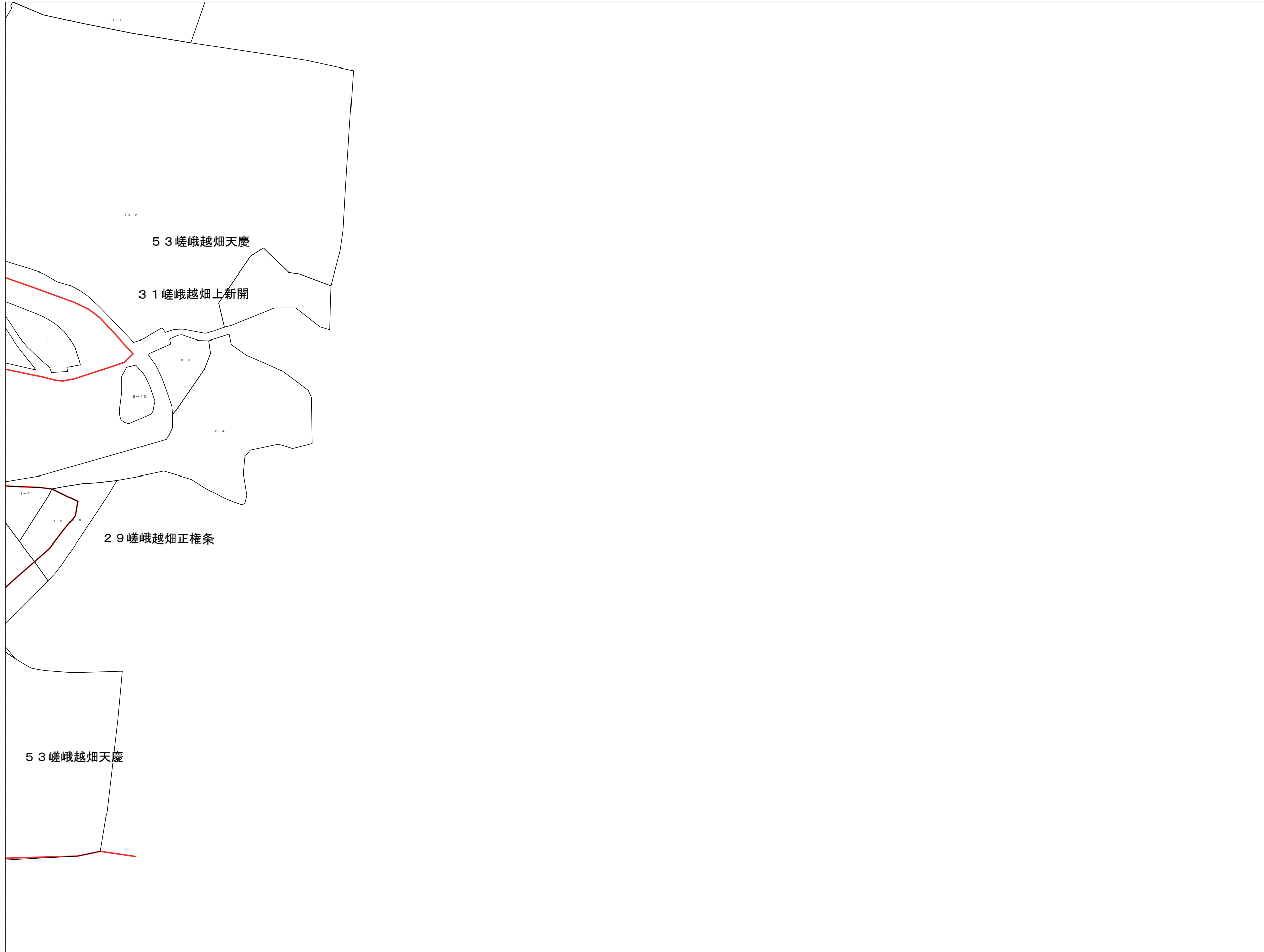


113-21	113-22	113-23	右京区
125-1	125-2	125-3	
	125-7		



この図面は課税のために作成した図面です。権利関係等の根拠になるものではありません。






113-22	113-23		右京区
125-2	125-3		
125-7			



この図面は課税のために作成した図面です。権利関係等の根拠になるものではありません。



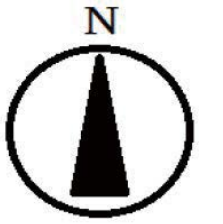
125-1	125-2	125-3	右京区
	125-7		
	125-12	125-13	



この図面は課税のために作成した図面です。権利関係等の根拠になるものではありません。




	125-7		右京区
	125-12	125-13	
	125-17	125-18	



この図面は課税のために作成した図面です。権利関係等の根拠になるものではありません。




125-7			右京区
125-12	125-13		
125-17	125-18		



この図面は課税のために作成した図面です。権利関係等の根拠になるものではありません。




	125-12	125-13	右京区
	125-17	125-18	
	125-22	125-23	



この図面は課税のために作成した図面です。権利関係等の根拠になるものではありません。




125-12	125-13		右京区
125-17	125-18		
125-22	125-23		



この図面は課税のために作成した図面です。権利関係等の根拠になるものではありません。




	125-17	125-18	右京区
	125-22	125-23	




この図面は課税のために作成した図面です。権利関係等の根拠になるものではありません。



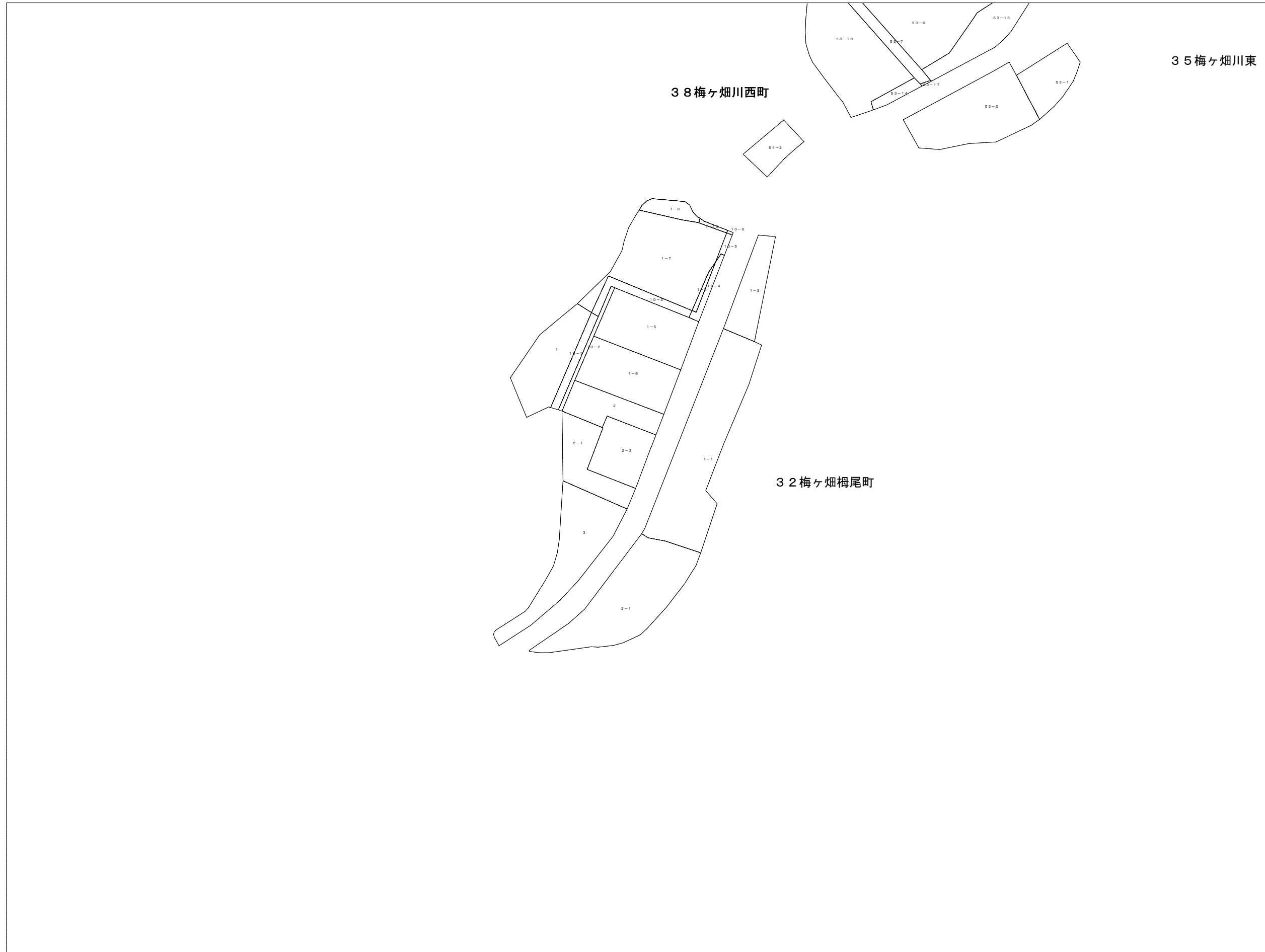


125-17	125-18		右京区
125-22	125-23		




この図面は課税のために作成した図面です。権利関係等の根拠になるものではありません。

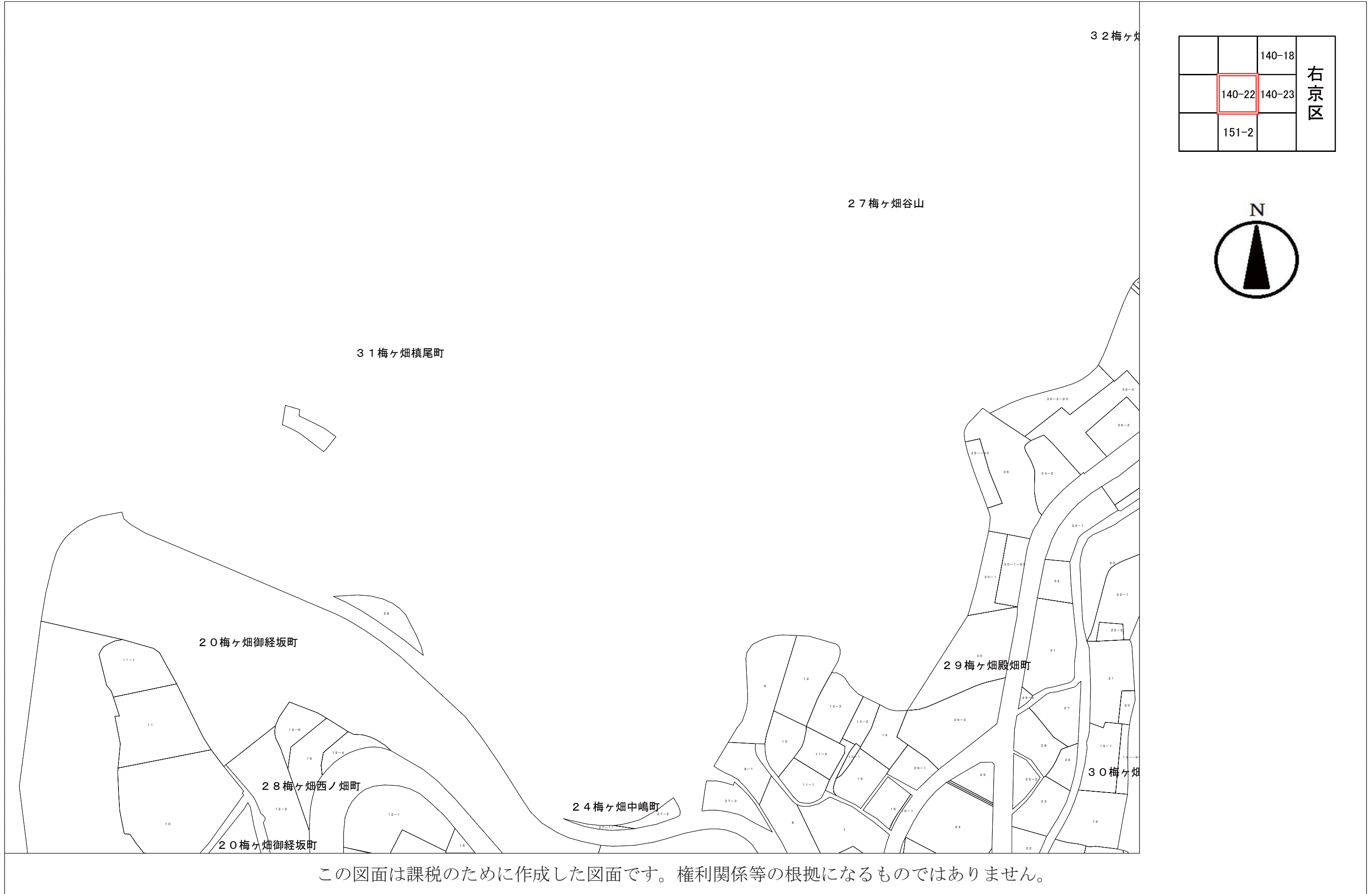





			右京区
	140-18		
140-22	140-23		



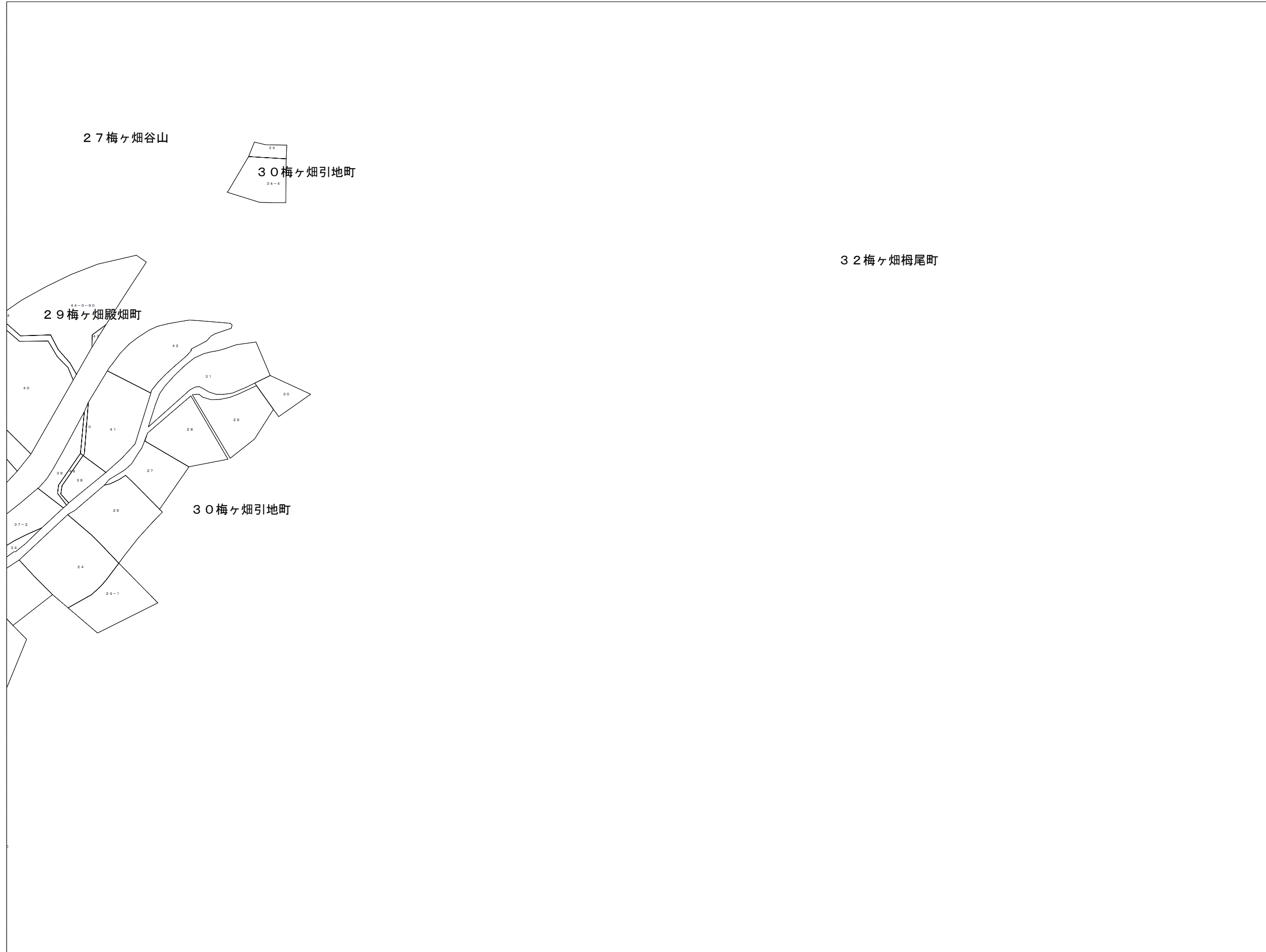
この図面は課税のために作成した図面です。権利関係等の根拠になるものではありません。




		140-18	右京区
	140-22	140-23	
	151-2		



この図面は課税のために作成した図面です。権利関係等の根拠になるものではありません。




	140-18		右京区
140-22	140-23		
151-2			



この図面は課税のために作成した図面です。権利関係等の根拠になるものではありません。


			右 京 区
	148-20	149-16	
	148-25	149-21	



この図面は課税のために作成した図面です。権利関係等の根拠になるものではありません。

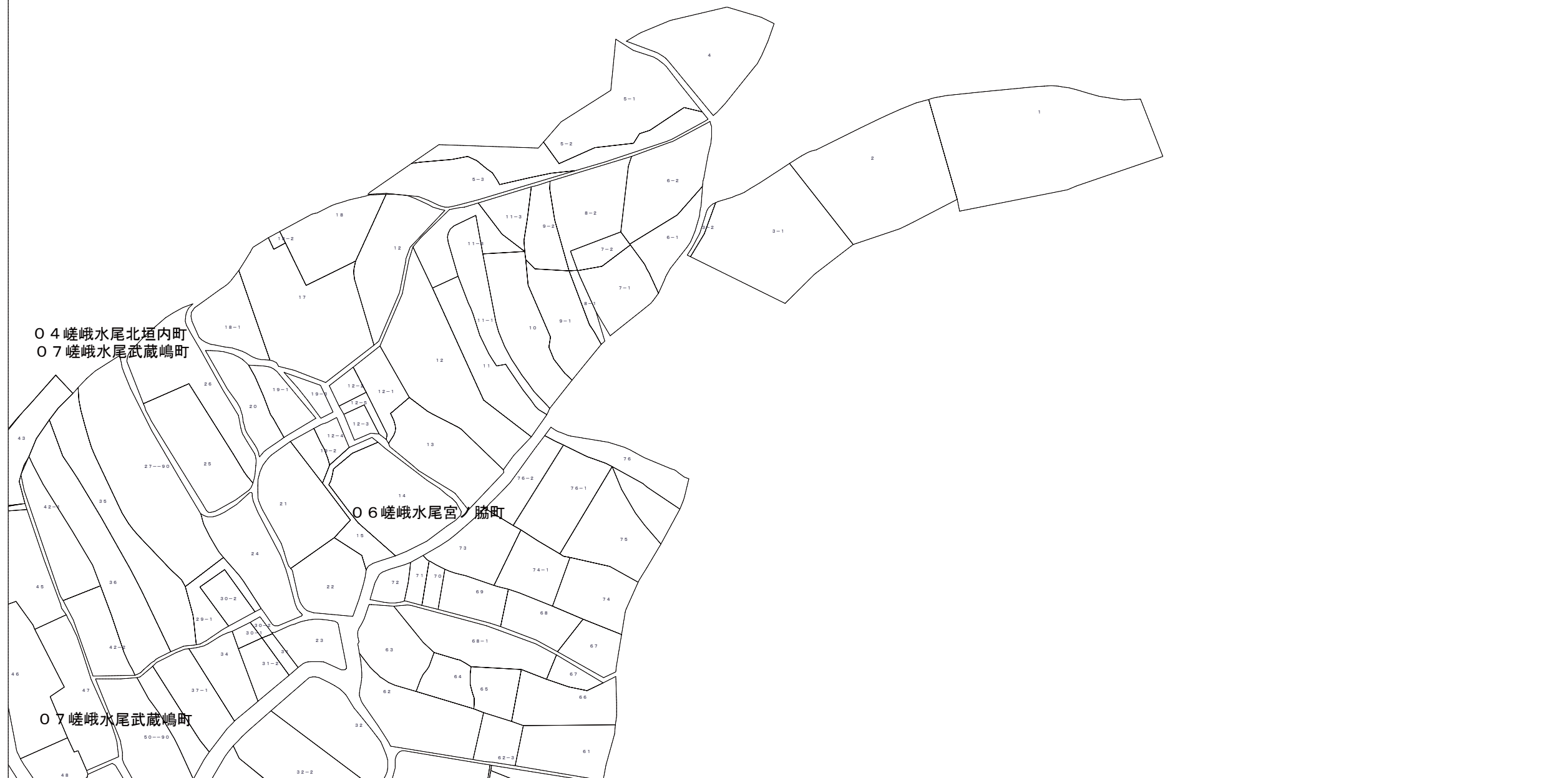



	148-20	149-16	右 京 区
	148-25	149-21	



この図面は課税のために作成した図面です。権利関係等の根拠になるものではありません。


			右京区
148-20	149-16		
148-25	149-21		



この図面は課税のために作成した図面です。権利関係等の根拠になるものではありません。



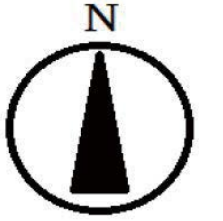
148-20	149-16		右京区
148-25	149-21		



この図面は課税のために作成した図面です。権利関係等の根拠になるものではありません。

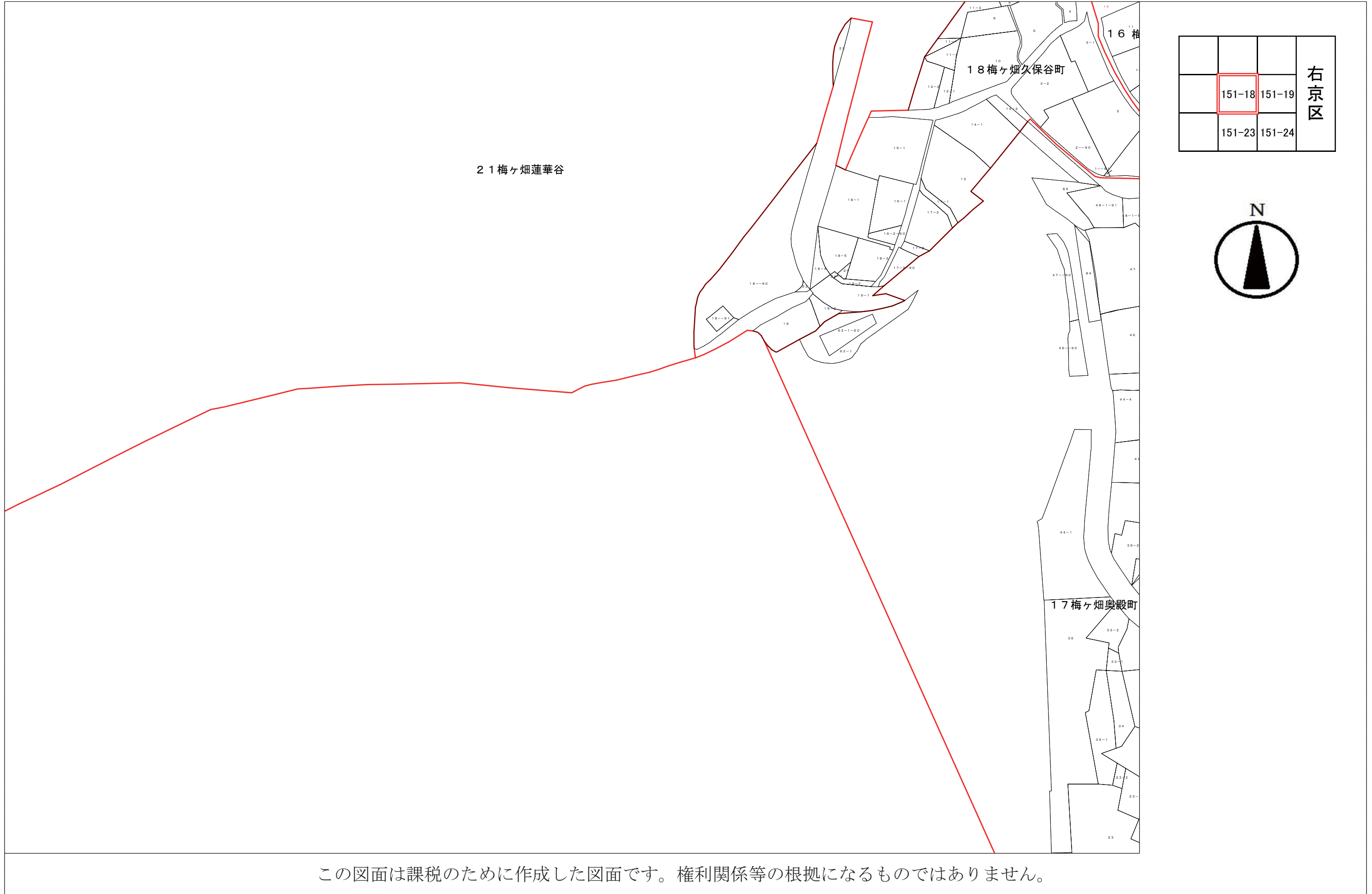


	140-22	140-23	右京区
	151-2		



この図面は課税のために作成した図面です。権利関係等の根拠になるものではありません。








			右京区
151-18	151-19		
151-23	151-24	151-25	



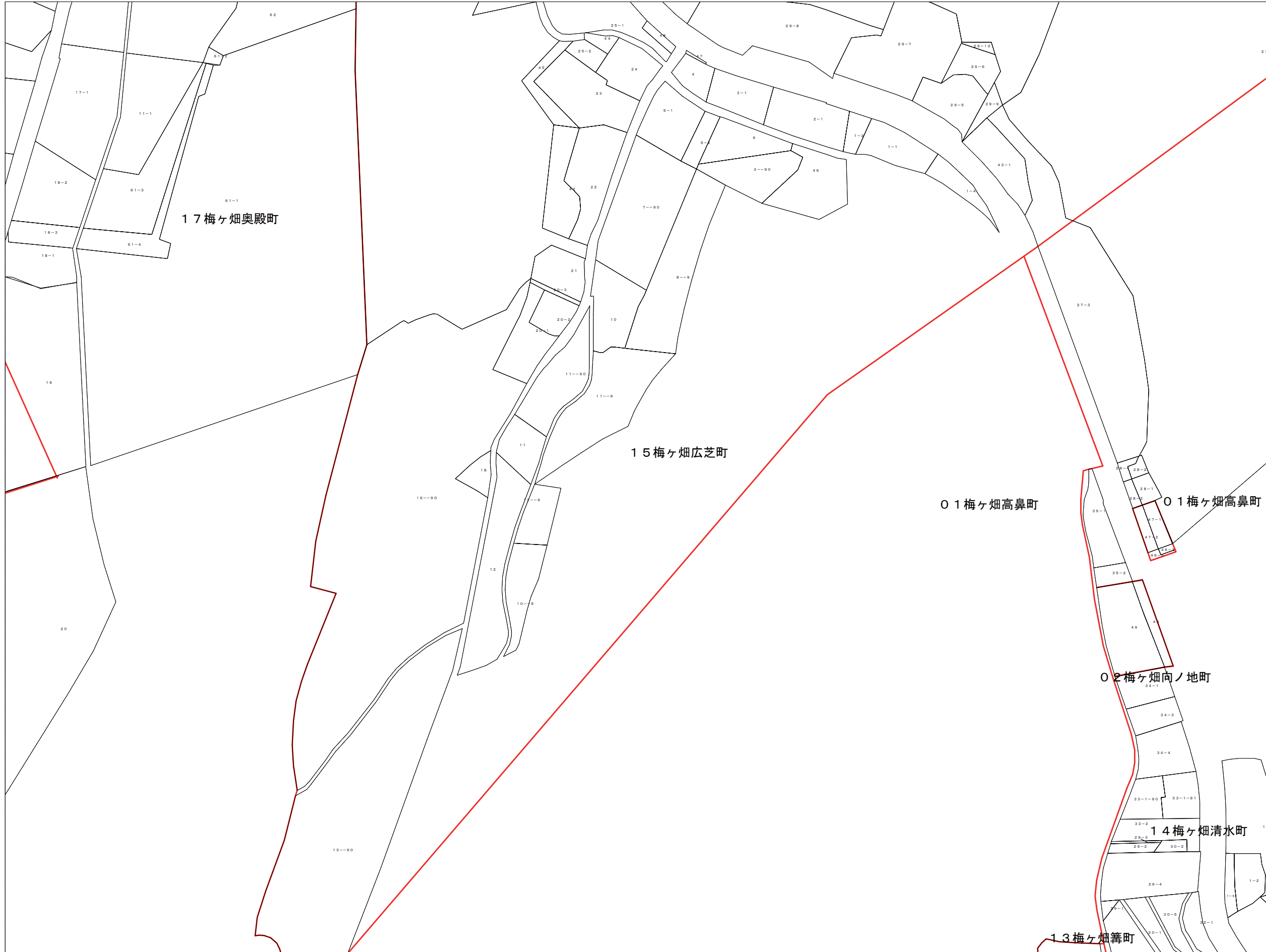
この図面は課税のために作成した図面です。権利関係等の根拠になるものではありません。



	151-18	151-19	右 京 区
	151-23	151-24	
		162-4	



この図面は課税のために作成した図面です。権利関係等の根拠になるものではありません。



151-18	151-19		右 京 区
151-23	151-24	151-25	
	162-4	162-5	



この図面は課税のために作成した図面です。権利関係等の根拠になるものではありません。



151-19			右京区
151-24	151-25		
162-4	162-5		




この図面は課税のために作成した図面です。権利関係等の根拠になるものではありません。






	153-16	153-17	右 京 区
152-25	153-21	153-22	
163-5	164-1	164-2	



この図面は課税のために作成した図面です。権利関係等の根拠になるものではありません。



			右京区
	161-3		
	161-8		




この図面は課税のために作成した図面です。権利関係等の根拠になるものではありません。

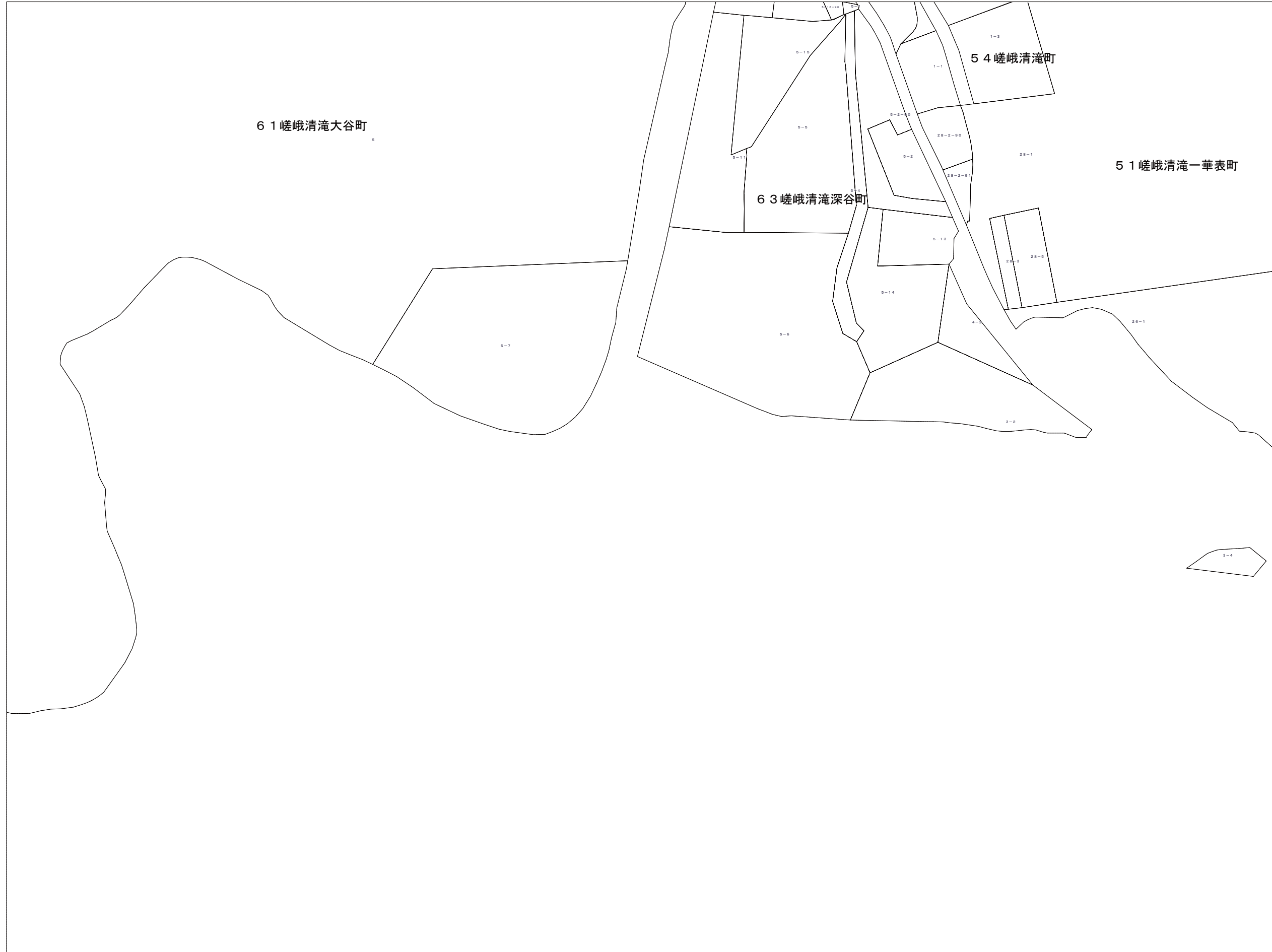





	161-3		右京区
	161-8		
	161-13		



この図面は課税のために作成した図面です。権利関係等の根拠になるものではありません。



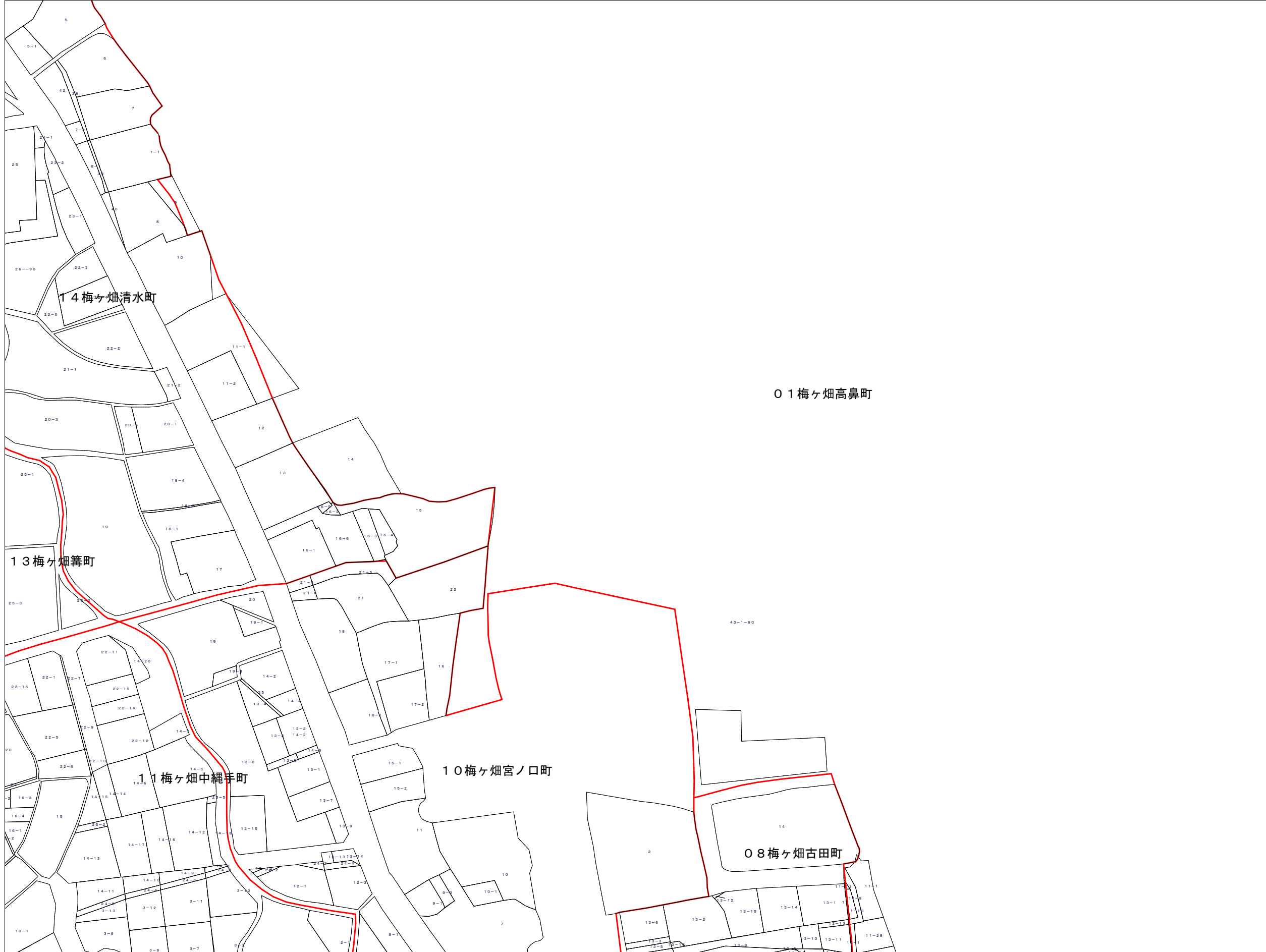
	161-8		右京区
	161-13		



この図面は課税のために作成した図面です。権利関係等の根拠になるものではありません。



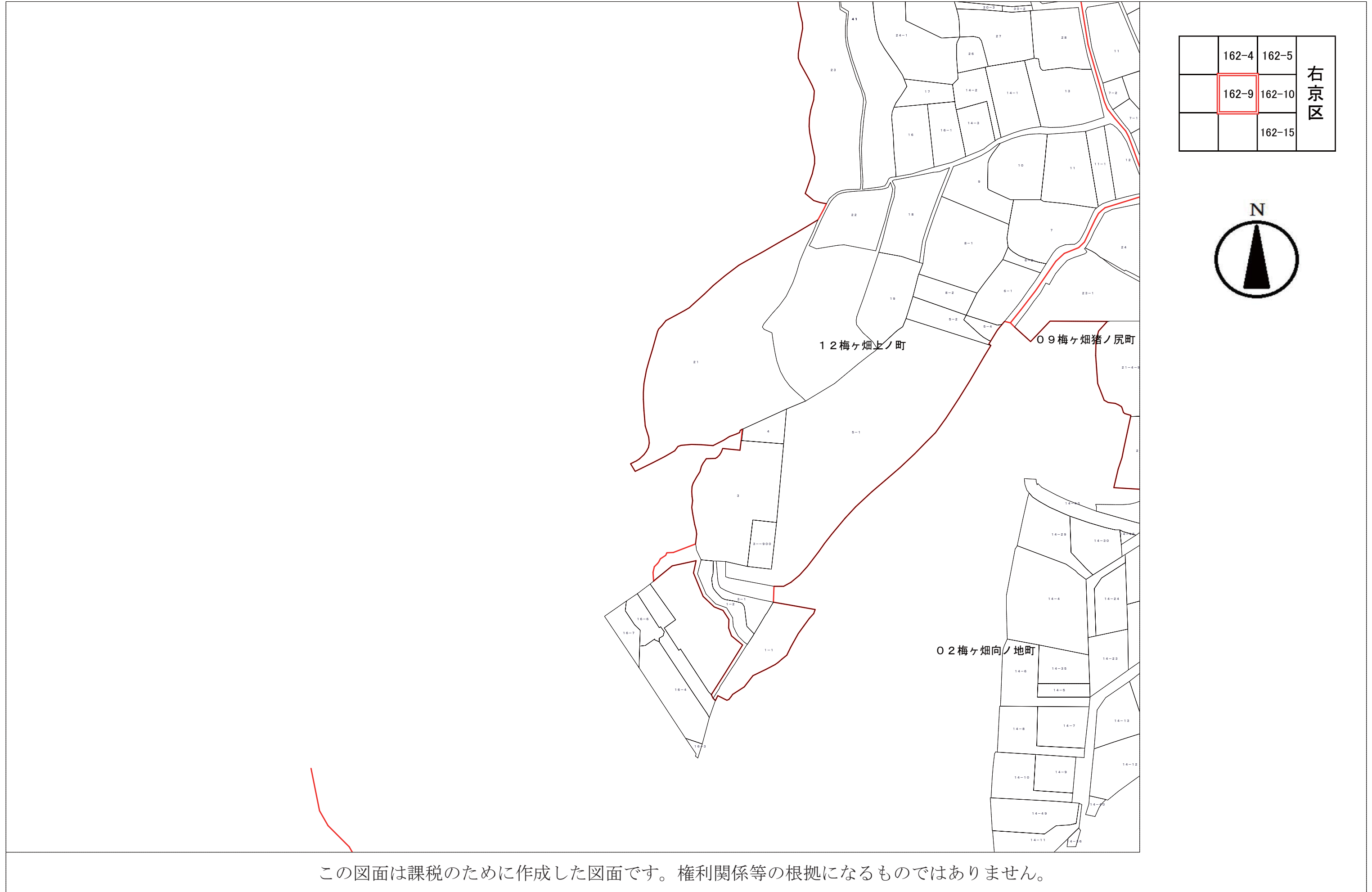
この図面は課税のために作成した図面です。権利関係等の根拠になるものではありません。



151-24	151-25		右京区
162-4	162-5		
162-9	162-10	163-6	



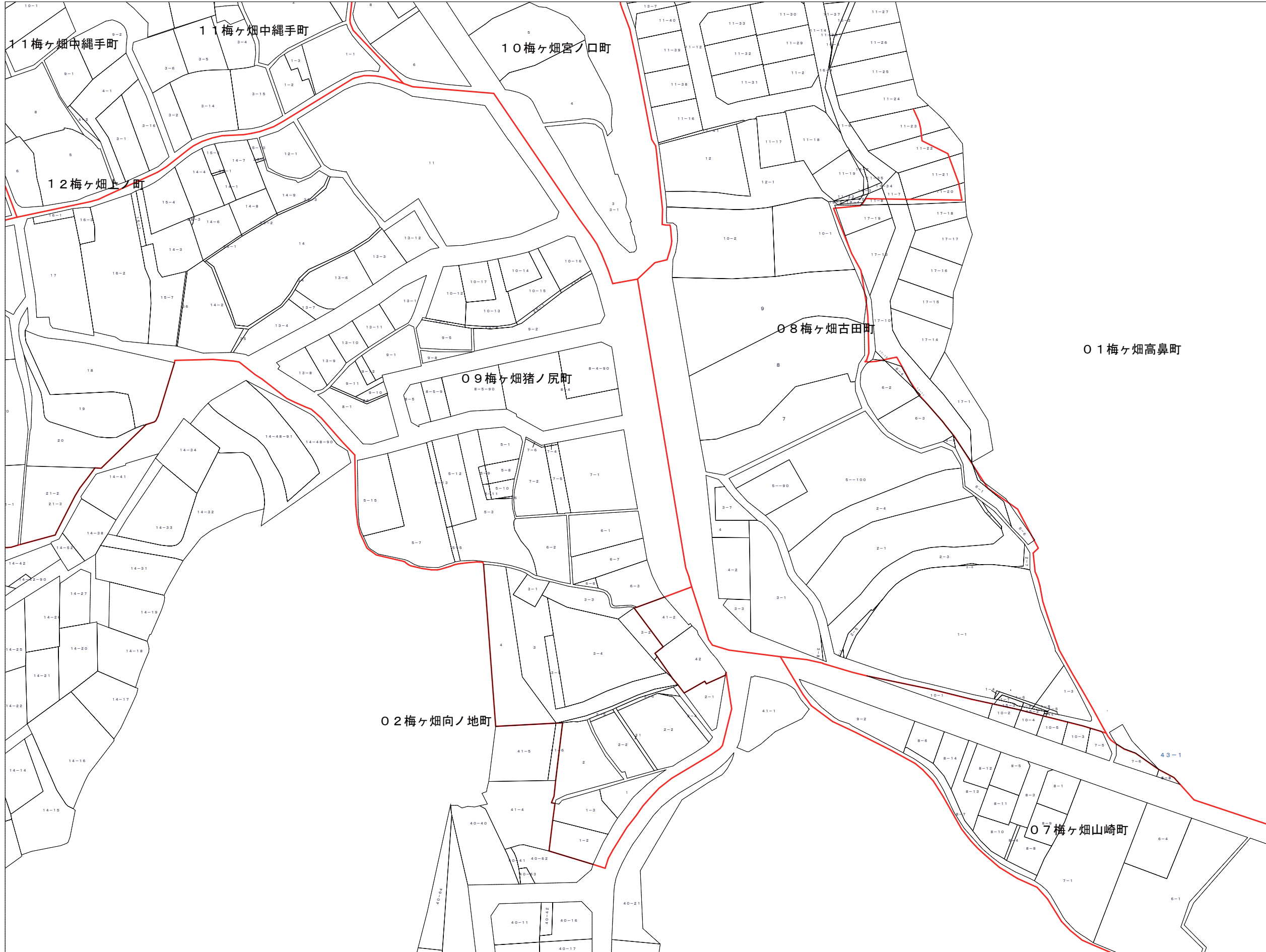
この図面は課税のために作成した図面です。権利関係等の根拠になるものではありません。




	162-4	162-5	右京区
	162-9	162-10	
		162-15	



この図面は課税のために作成した図面です。権利関係等の根拠になるものではありません。

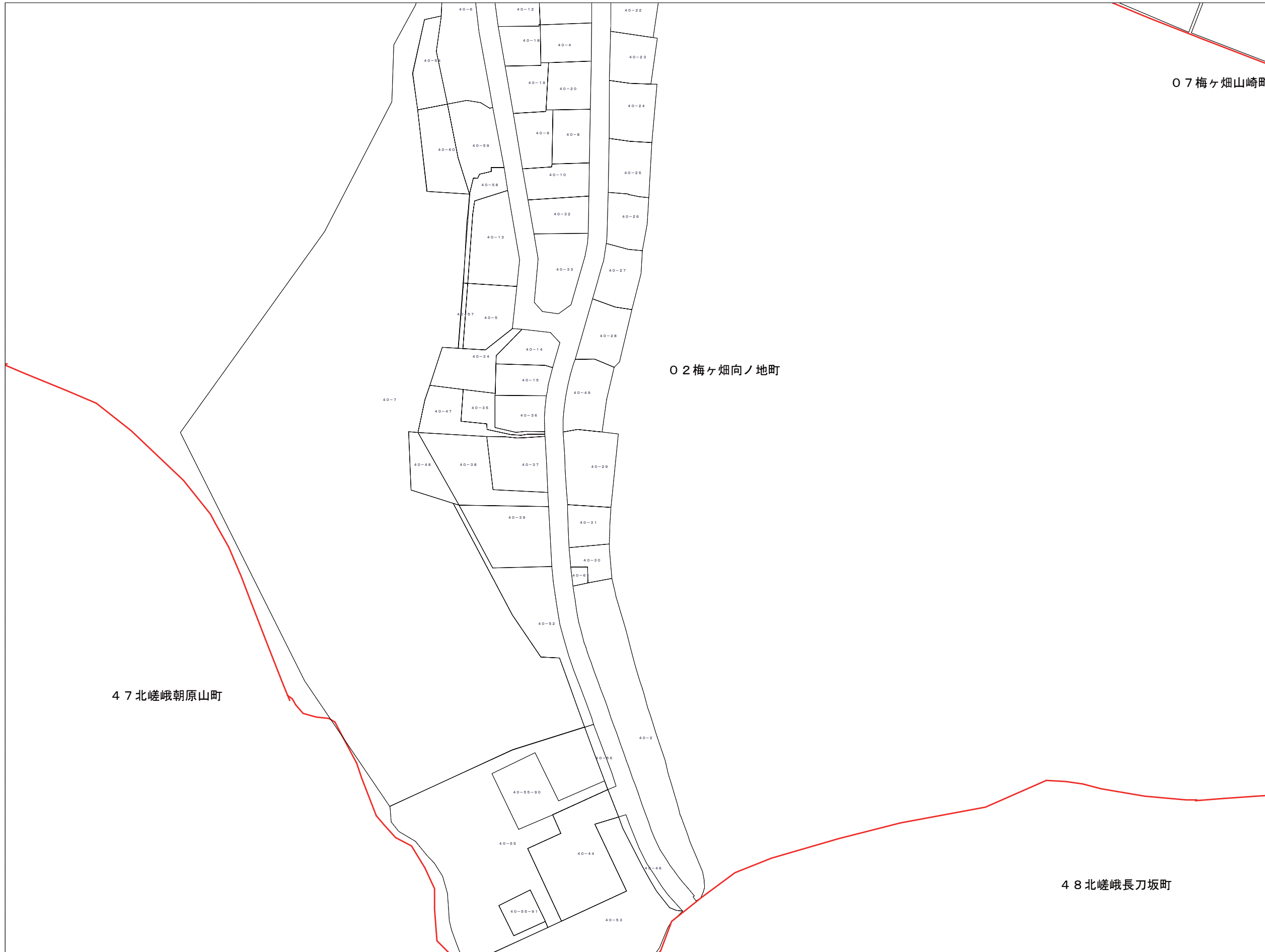


162-4	162-5		右京区
162-9	162-10	163-6	
	162-15	163-11	




この図面は課税のために作成した図面です。権利関係等の根拠になるものではありません。






162-9	162-10	163-6	右京区
	162-15	163-11	
162-19	162-20	163-16	



この図面は課税のために作成した図面です。権利関係等の根拠になるものではありません。

			右 京 区
	162-17	162-18	
162-21	162-22	162-23	

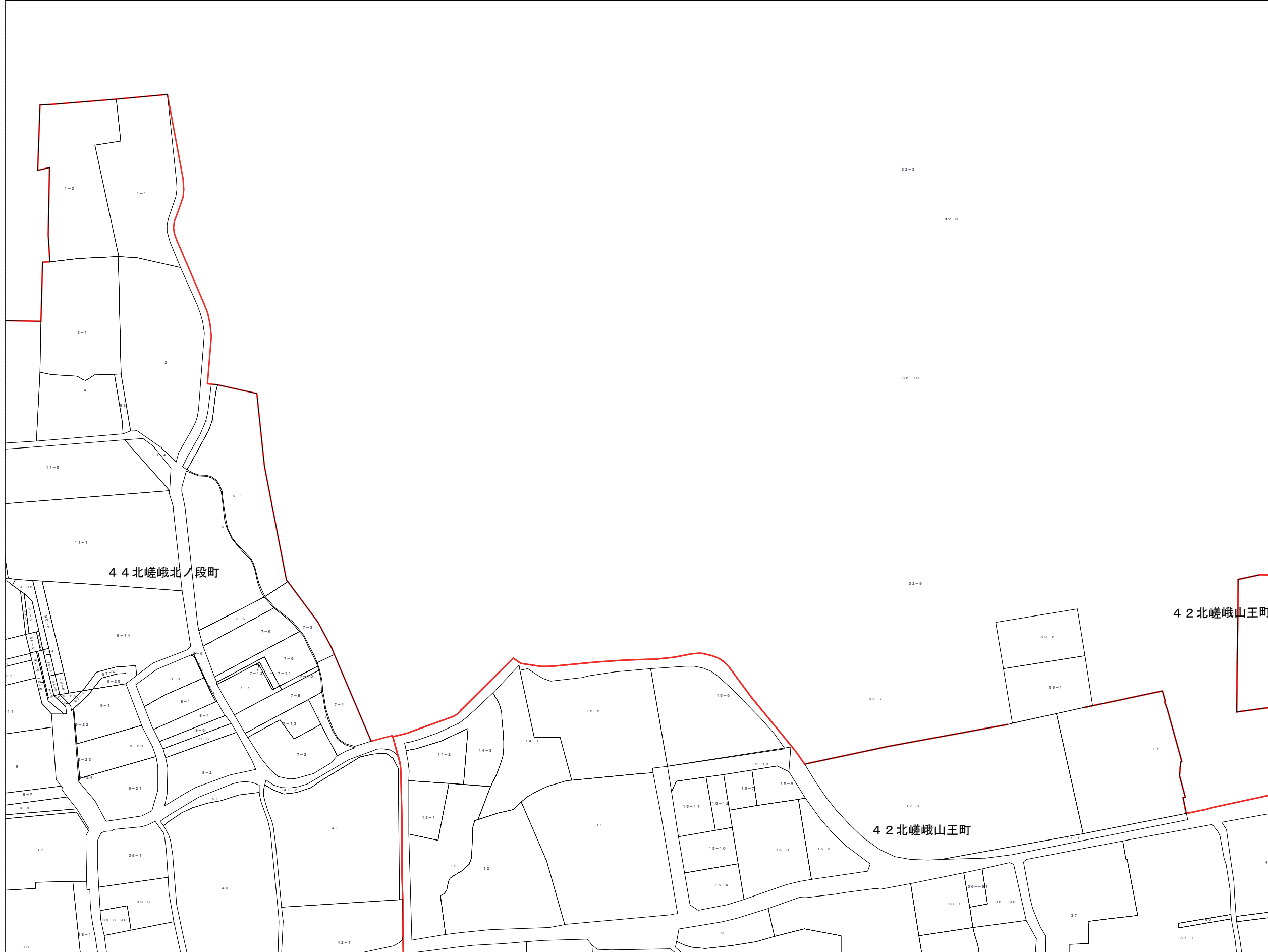


4 7 北嵯峨朝原山町


4 4 北嵯峨北ノ段町

この図面は課税のために作成した図面です。権利関係等の根拠になるものではありません。






			右京区
162-17	162-18	162-19	
162-22	162-23	162-24	



この図面は課税のために作成した図面です。権利関係等の根拠になるものではありません。


		162-15	右 京 区
162-18	162-19	162-20	
162-23	162-24	162-25	



この図面は課税のために作成した図面です。権利関係等の根拠になるものではありません。



	162-15	163-11	右京区
162-19	162-20	163-16	
162-24	162-25	163-21	



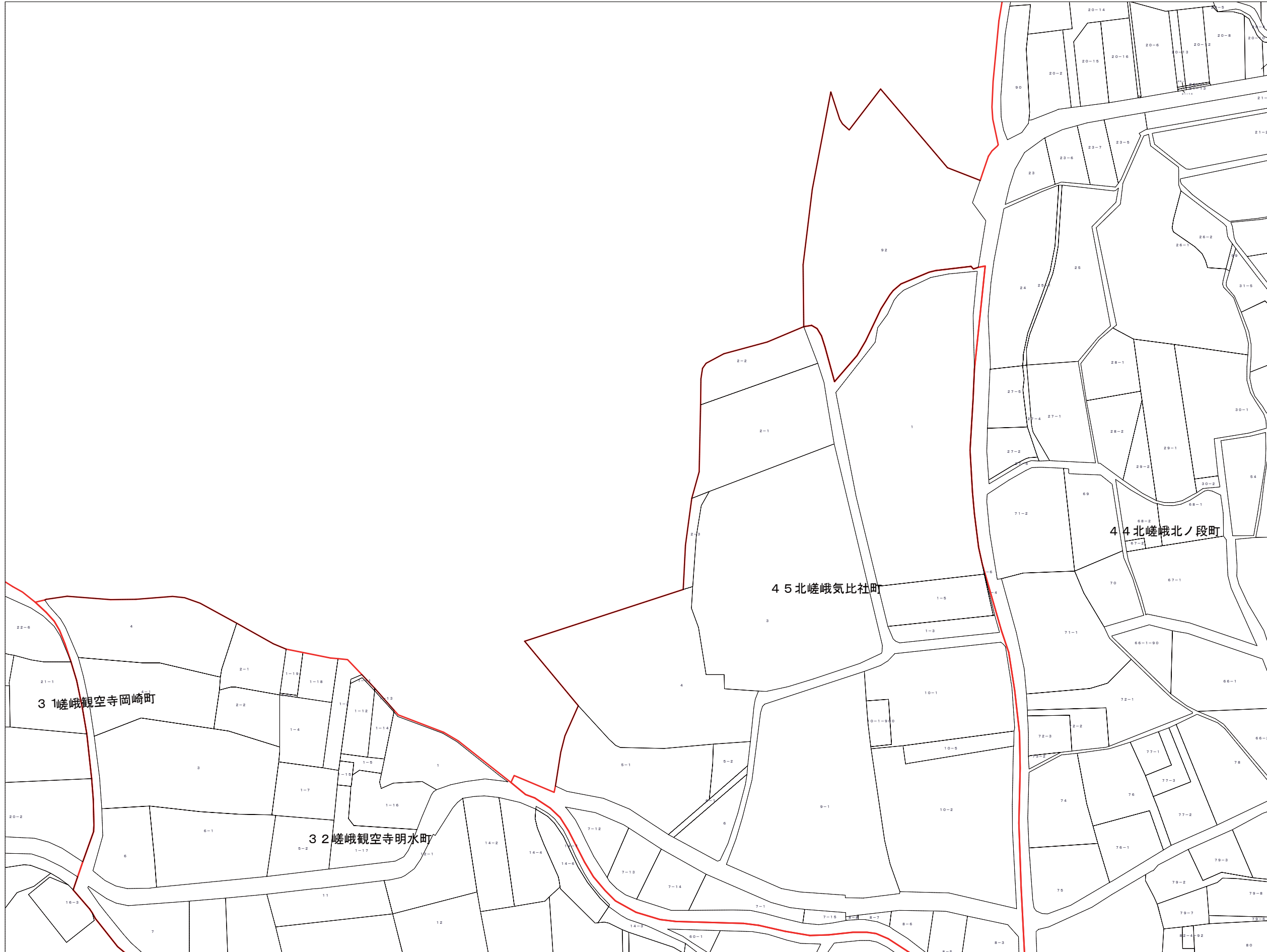
この図面は課税のために作成した図面です。権利関係等の根拠になるものではありません。




		162-17	右京区
	162-21	162-22	
171-5	172-1	172-2	



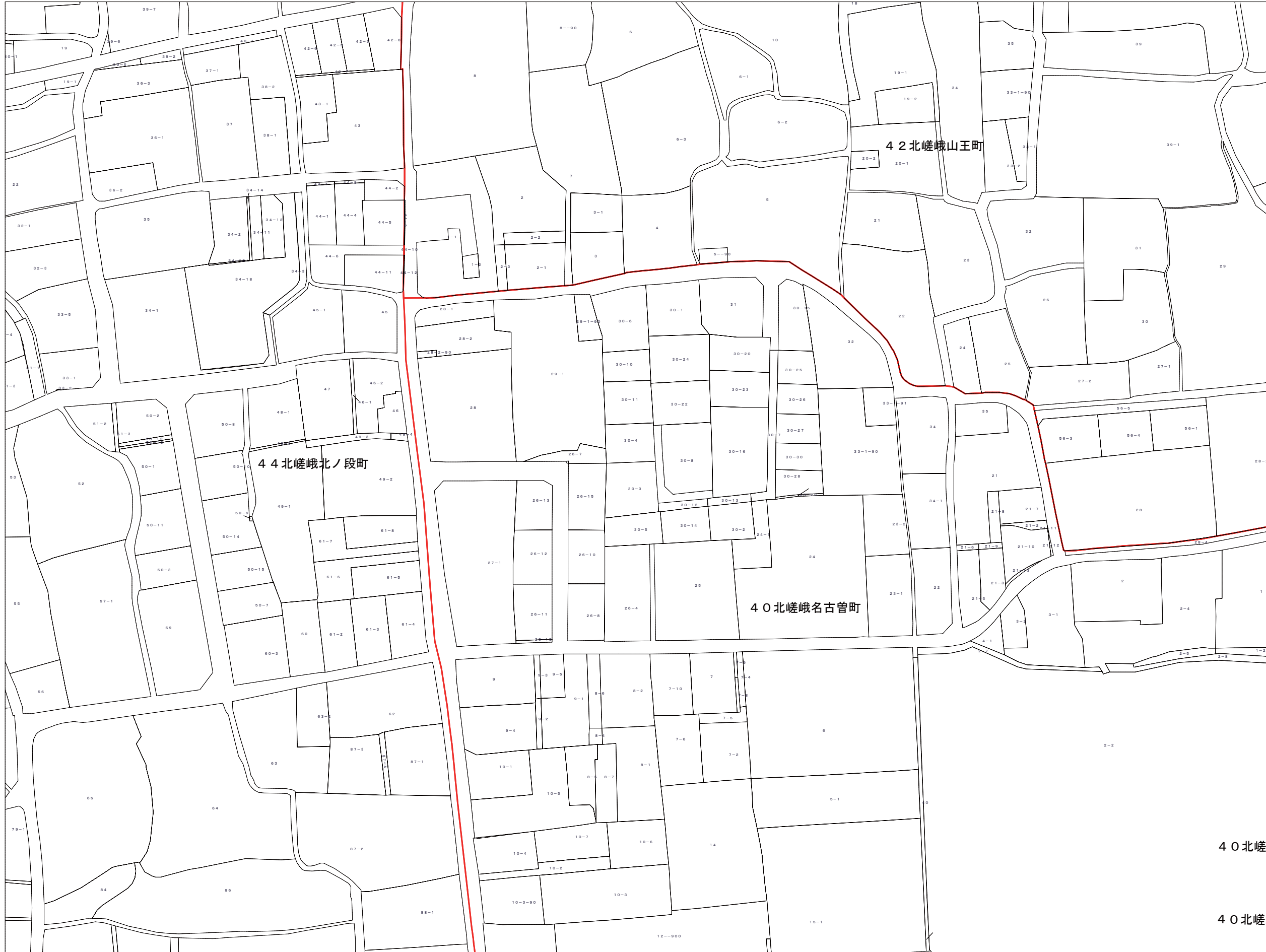
この図面は課税のために作成した図面です。権利関係等の根拠になるものではありません。



	162-17	162-18	右 京 区
162-21	162-22	162-23	
172-1	172-2	172-3	



この図面は課税のために作成した図面です。権利関係等の根拠になるものではありません。



162-17	162-18	162-19	右京区
162-22	162-23	162-24	
172-2	172-3	172-4	




この図面は課税のために作成した図面です。権利関係等の根拠になるものではありません。






162-18	162-19	162-20	右 京 区
162-23	162-24	162-25	
172-3	172-4	172-5	



この図面は課税のために作成した図面です。権利関係等の根拠になるものではありません。

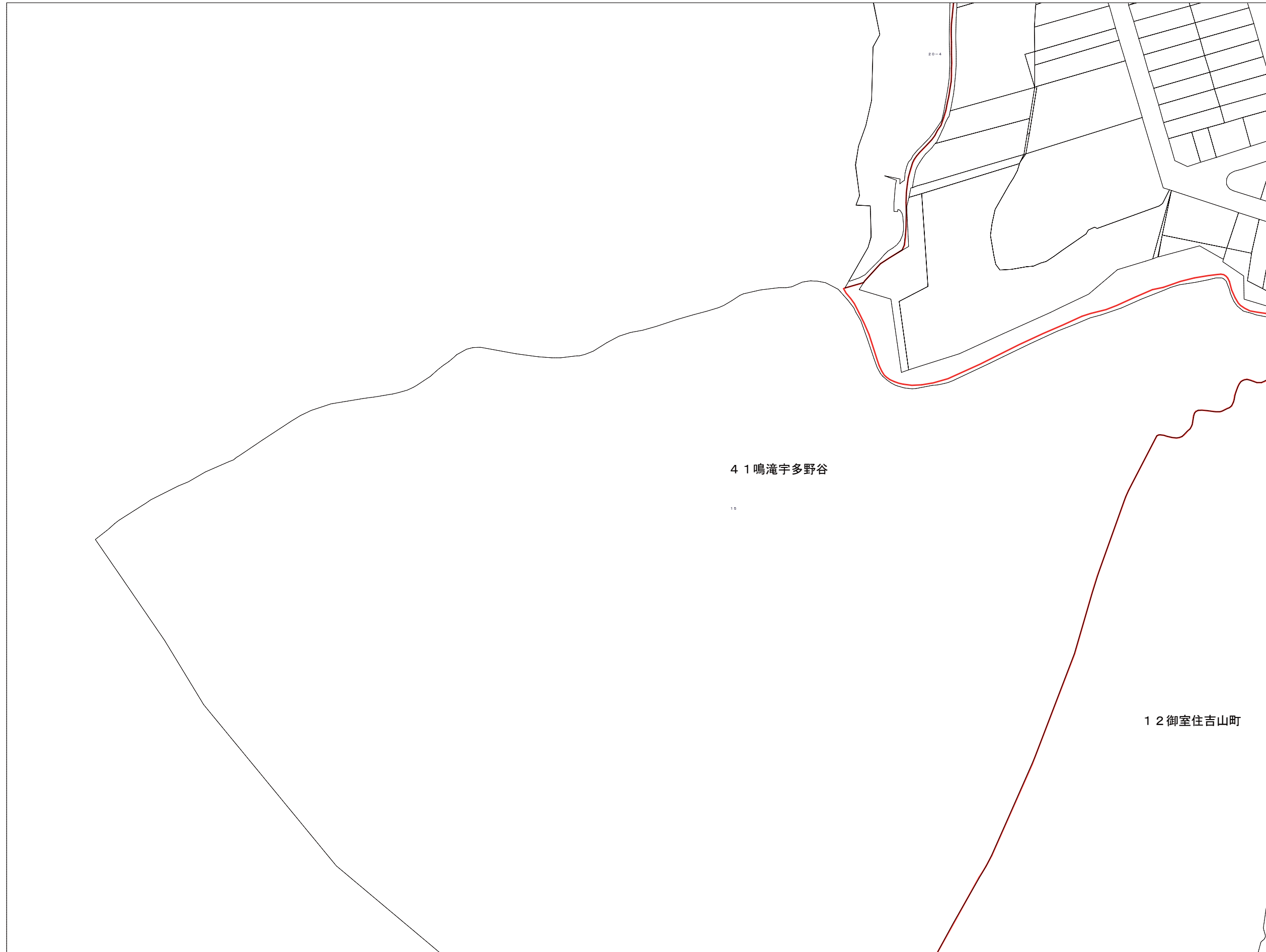


162-19	162-20	163-16	右京区
162-24	162-25	163-21	
172-4	172-5	173-1	




この図面は課税のために作成した図面です。権利関係等の根拠になるものではありません。






	152-25	153-21	右京区
	163-5	164-1	




この図面は課税のために作成した図面です。権利関係等の根拠になるものではありません。


162-5			右京区
162-10	163-6	163-7	
162-15	163-11	163-12	



この図面は課税のために作成した図面です。権利関係等の根拠になるものではありません。




			右京区
163-6	163-7		
163-11	163-12	163-13	



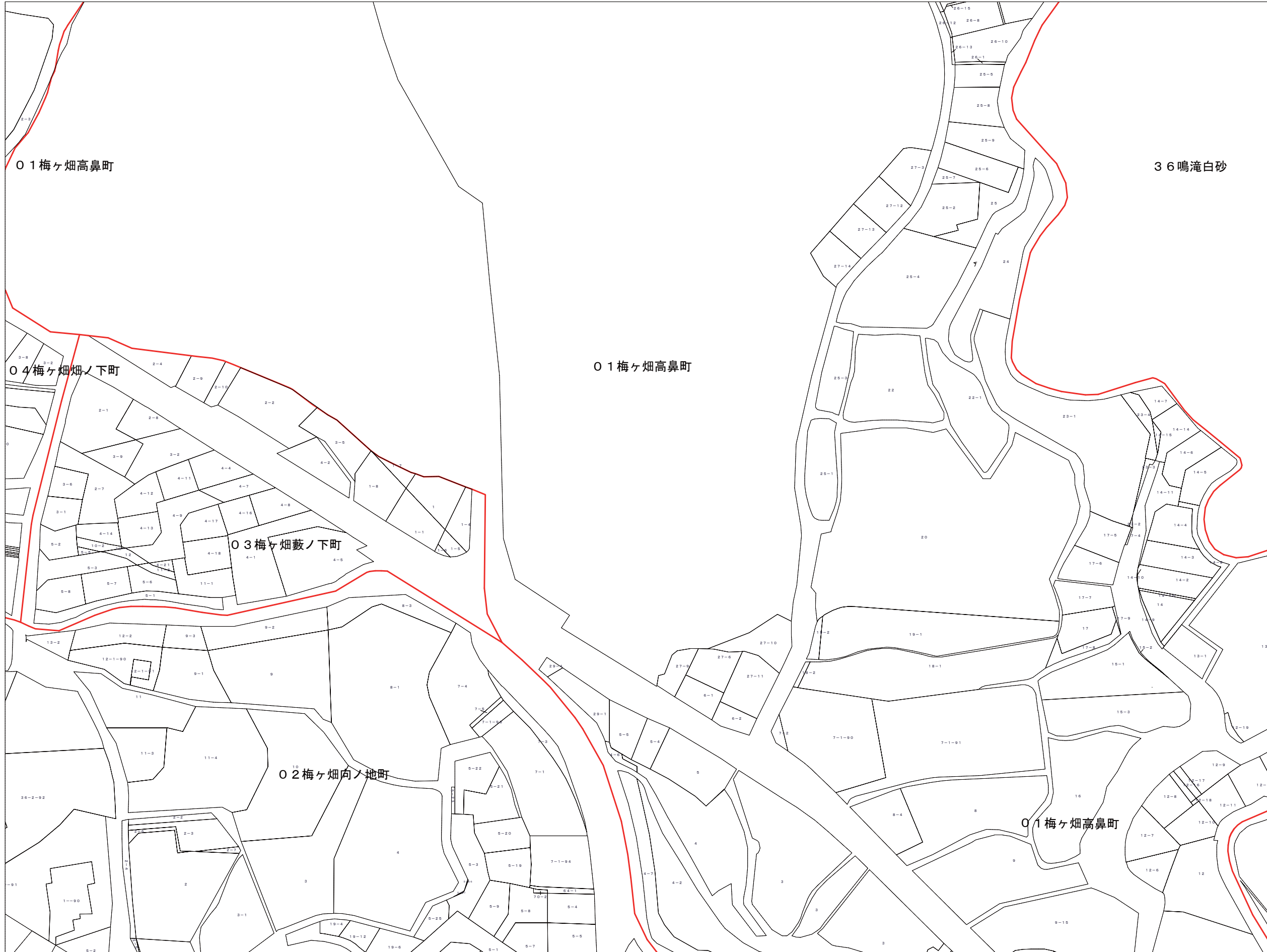
この図面は課税のために作成した図面です。権利関係等の根拠になるものではありません。




162-10	163-6	163-7	右京区
162-15	163-11	163-12	
162-20	163-16	163-17	



この図面は課税のために作成した図面です。権利関係等の根拠になるものではありません。

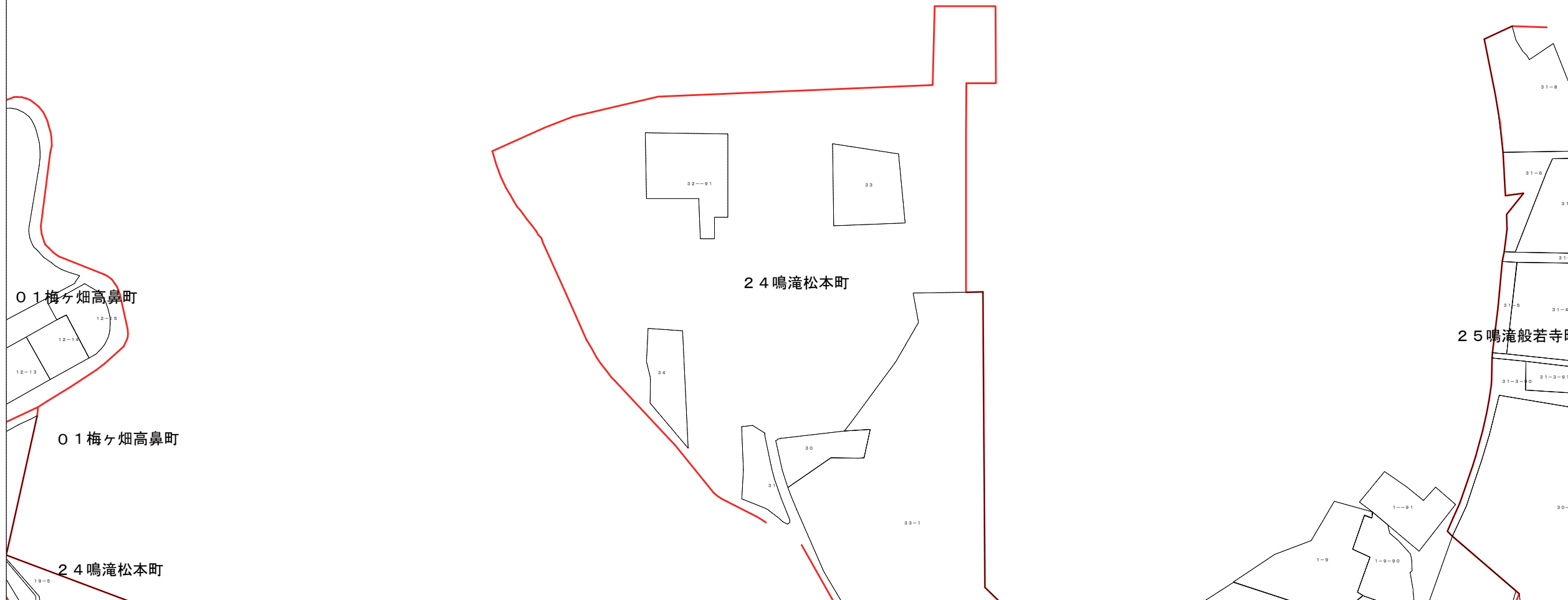



163-6	163-7		右京区
163-11	163-12	163-13	
163-16	163-17	163-18	

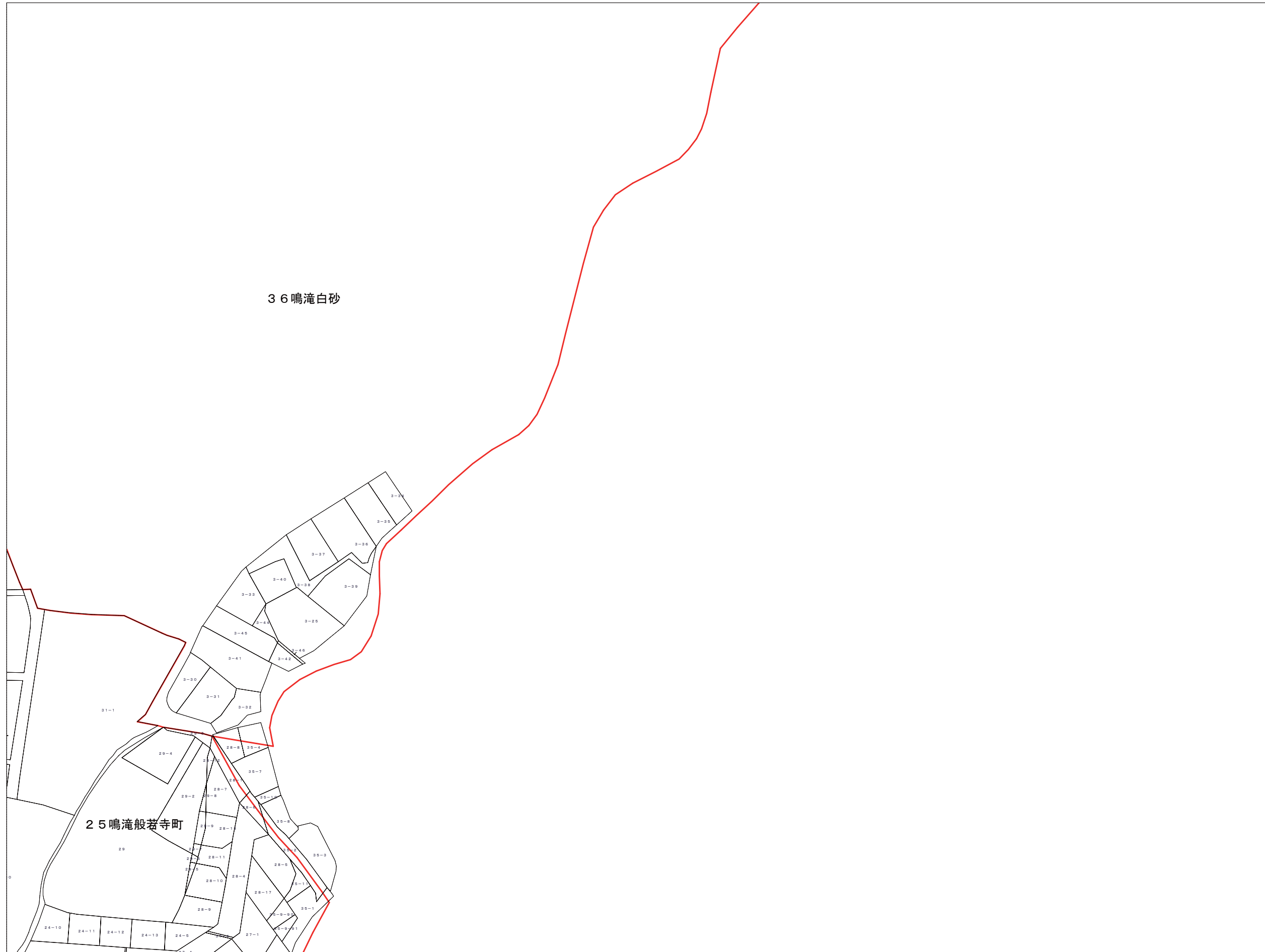


この図面は課税のために作成した図面です。権利関係等の根拠になるものではありません。


163-7			右京区
163-12	163-13	163-14	
163-17	163-18	163-19	



この図面は課税のために作成した図面です。権利関係等の根拠になるものではありません。





			右京区
163-13	163-14		
163-18	163-19	163-20	



この図面は課税のために作成した図面です。権利関係等の根拠になるものではありません。

162-15	163-11	163-12	右 京 区
162-20	163-16	163-17	
162-25	163-21	163-22	




この図面は課税のために作成した図面です。権利関係等の根拠になるものではありません。

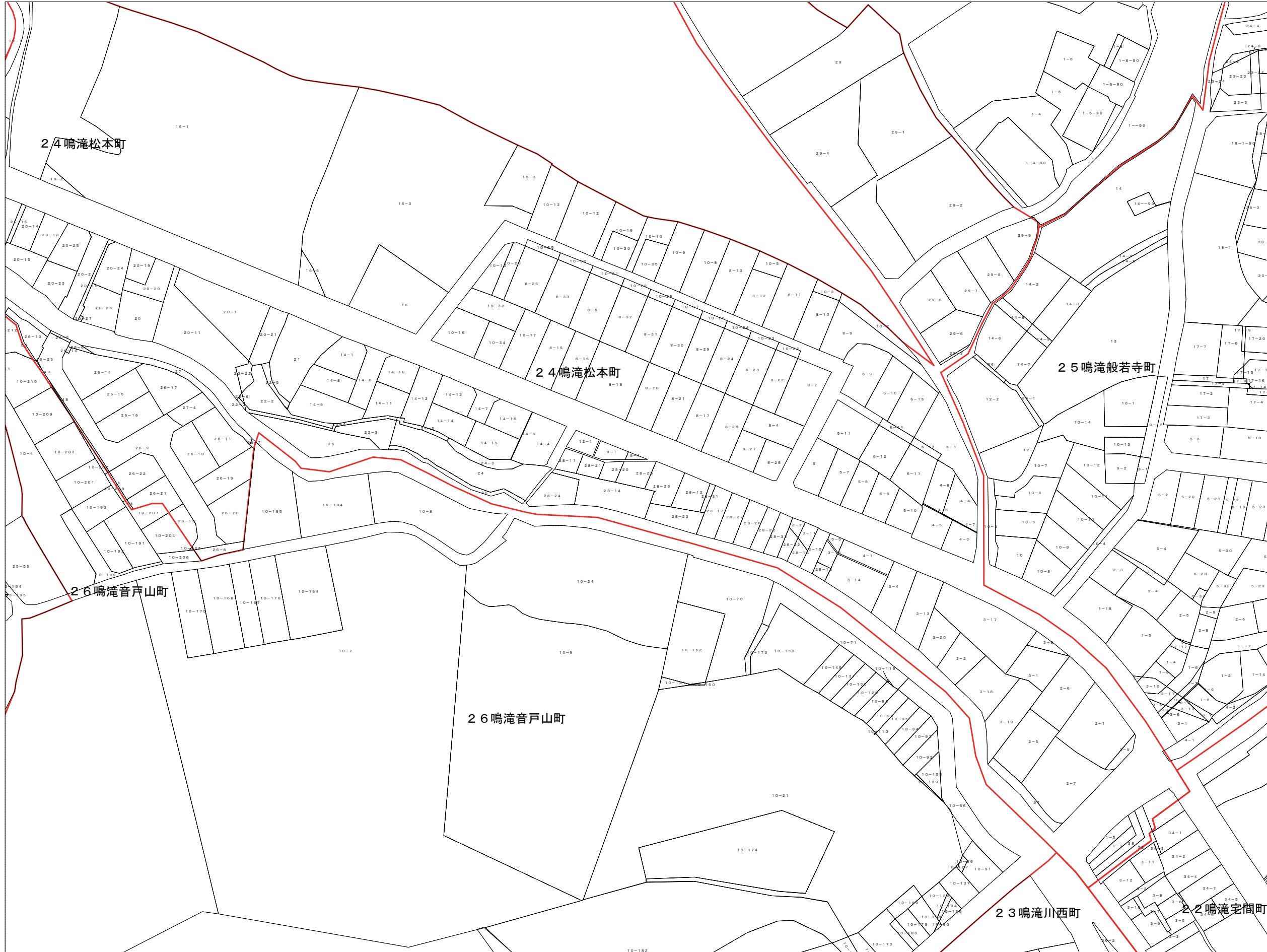





163-11	163-12	163-13	右京区
163-16	163-17	163-18	
163-21	163-22	163-23	



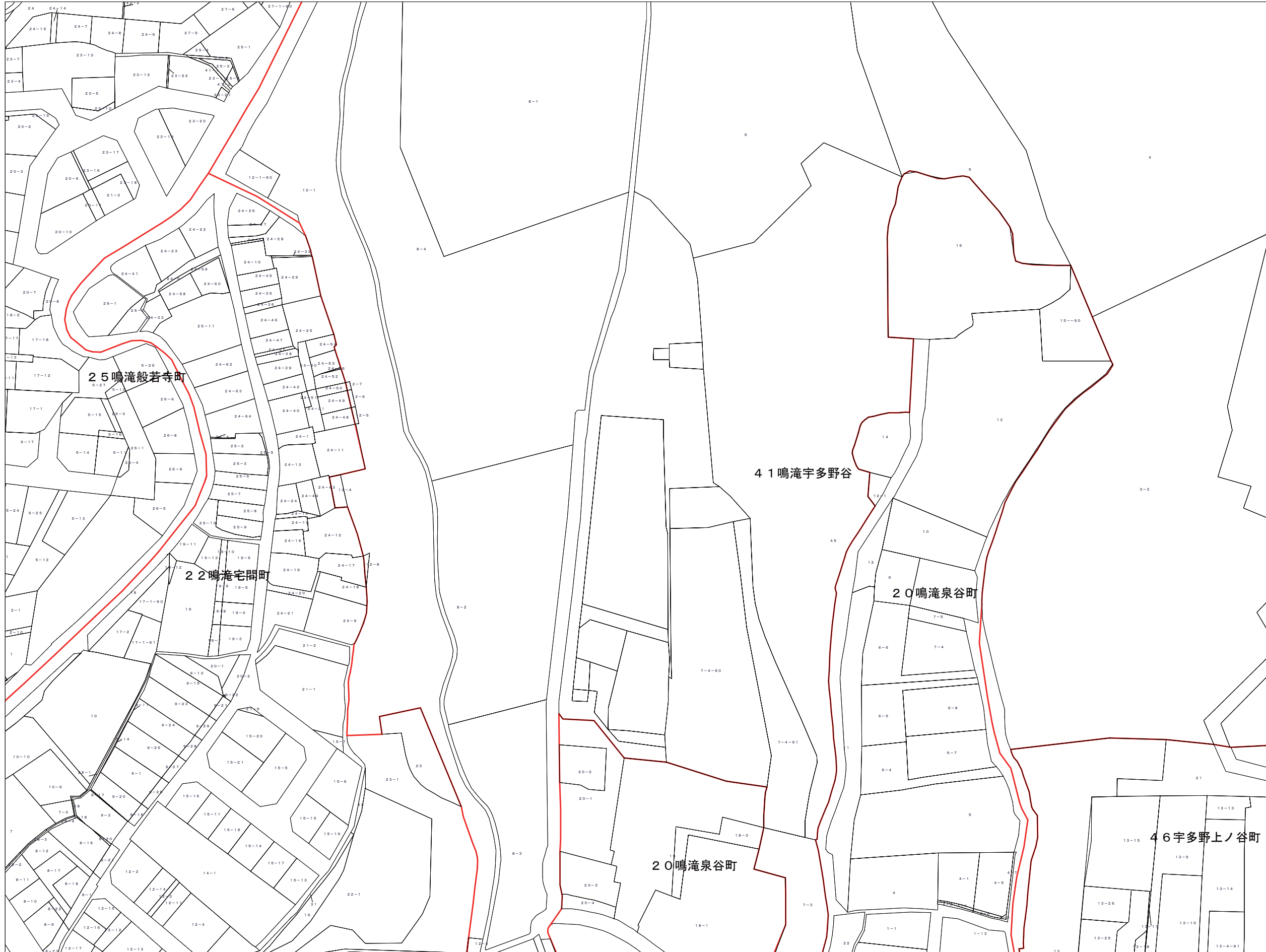
この図面は課税のために作成した図面です。権利関係等の根拠になるものではありません。




163-12	163-13	163-14	右京区
163-17	163-18	163-19	
163-22	163-23	163-24	



この図面は課税のために作成した図面です。権利関係等の根拠になるものではありません。




163-13	163-14		右京区
163-18	163-19	163-20	
163-23	163-24	163-25	



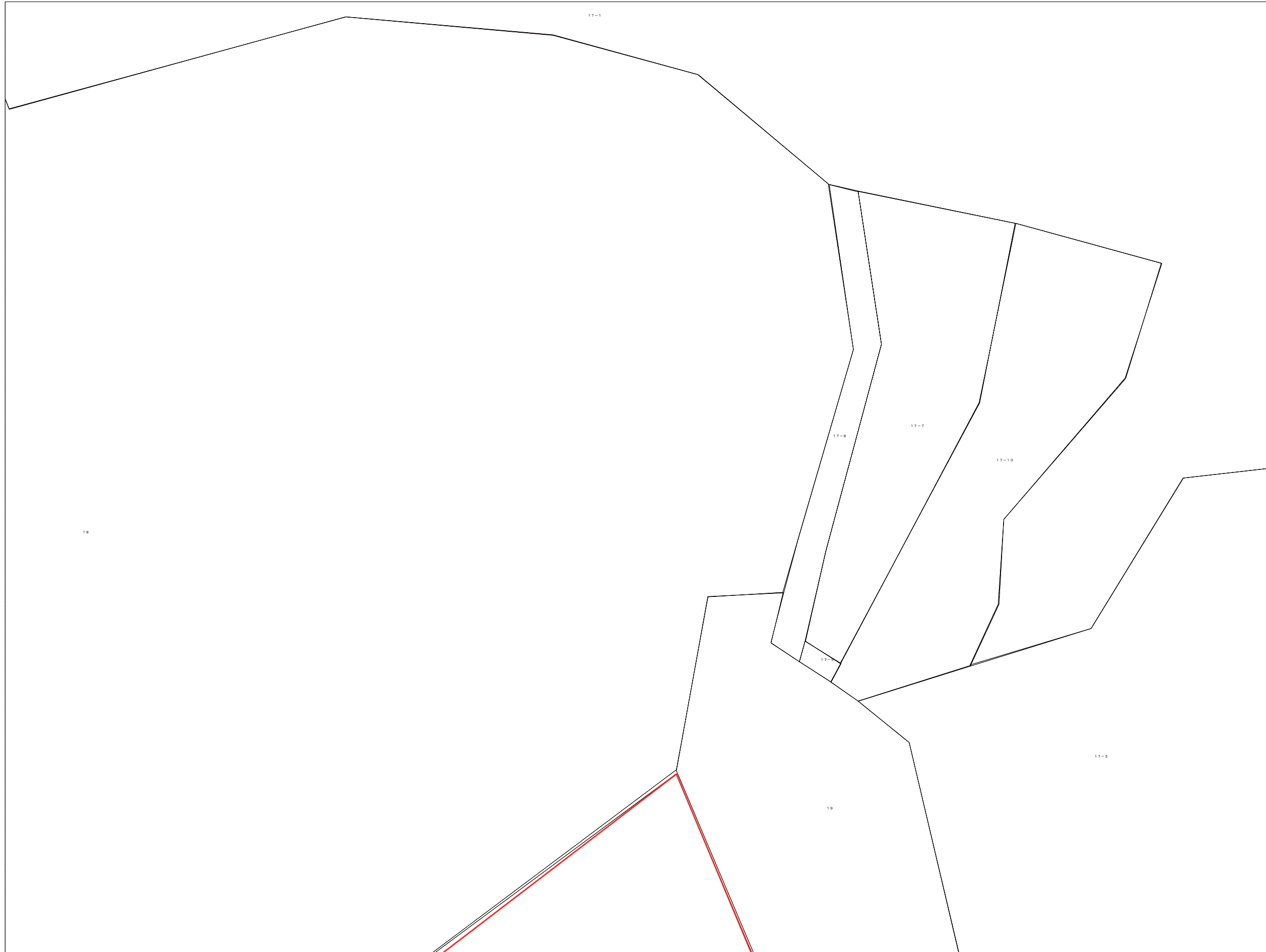
この図面は課税のために作成した図面です。権利関係等の根拠になるものではありません。




163-14			右京区
163-19	163-20	164-16	
163-24	163-25	164-21	



この図面は課税のために作成した図面です。権利関係等の根拠になるものではありません。

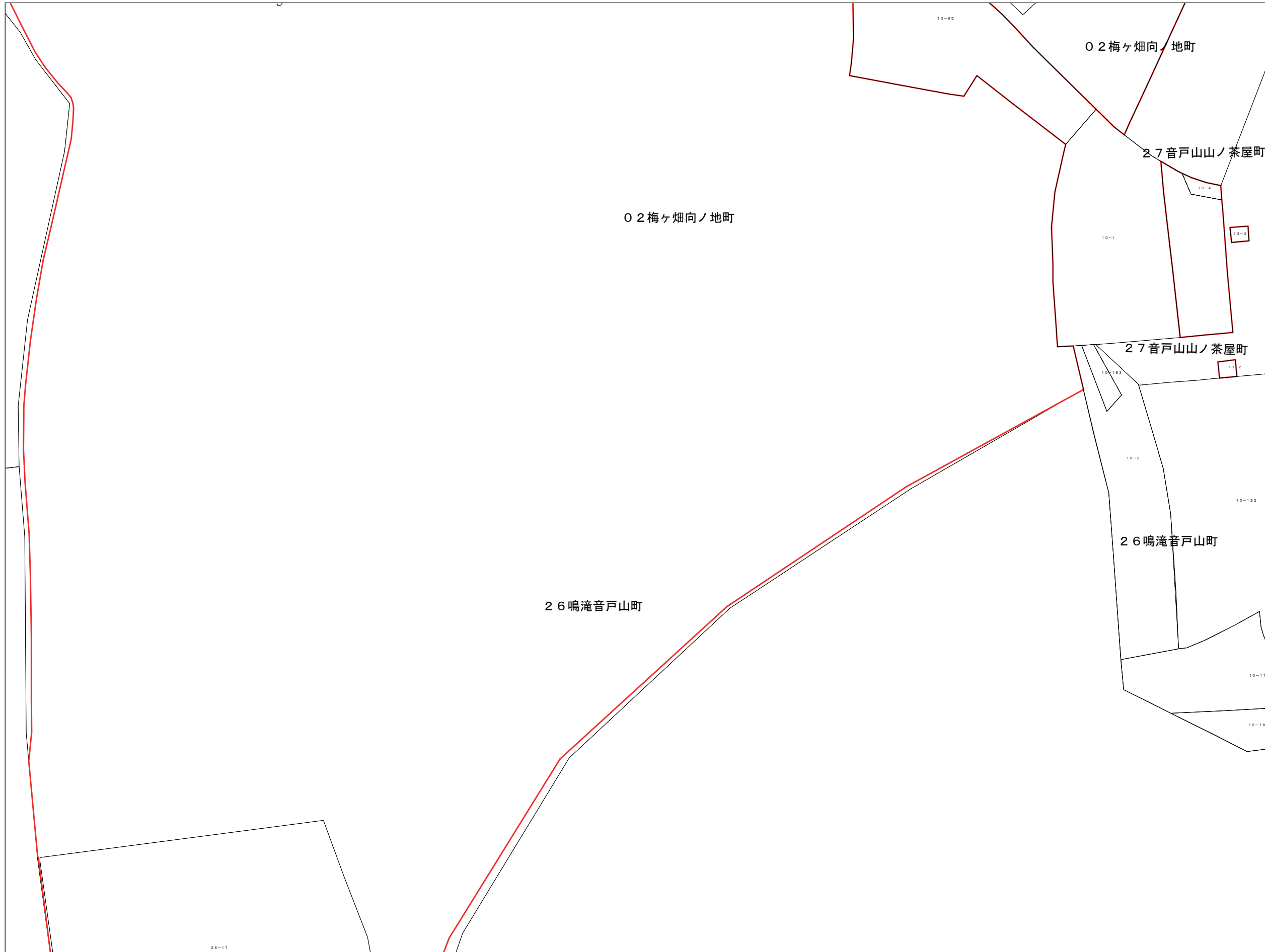


162-20	163-16	163-17	右 京 区
162-25	163-21	163-22	
172-5	173-1	173-2	




この図面は課税のために作成した図面です。権利関係等の根拠になるものではありません。

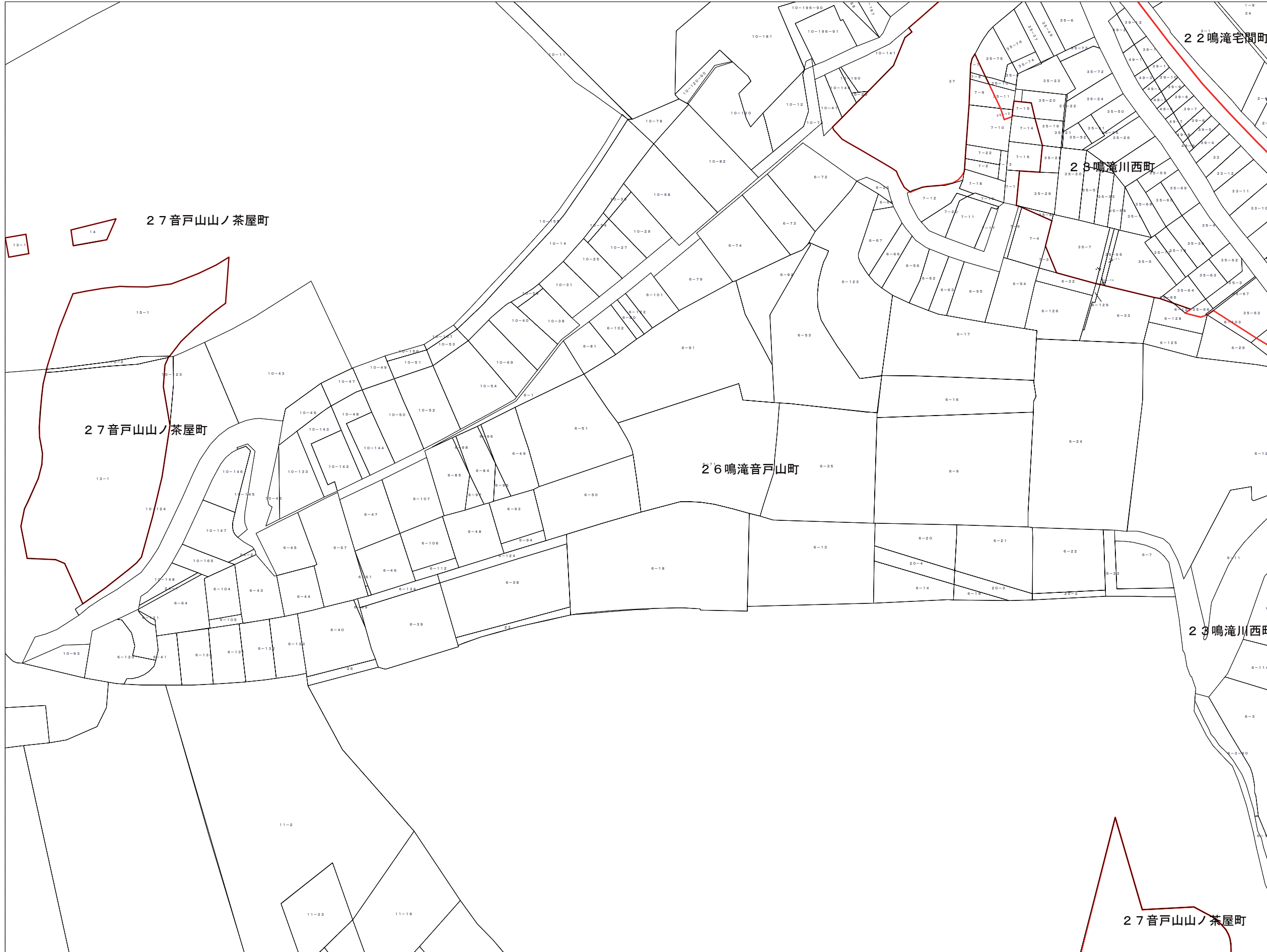




163-16	163-17	163-18	右京区
163-21	163-22	163-23	
173-1	173-2	173-3	



この図面は課税のために作成した図面です。権利関係等の根拠になるものではありません。



163-17	163-18	163-19	右 京 区
163-22	163-23	163-24	
173-2	173-3	173-4	



この図面は課税のために作成した図面です。権利関係等の根拠になるものではありません。

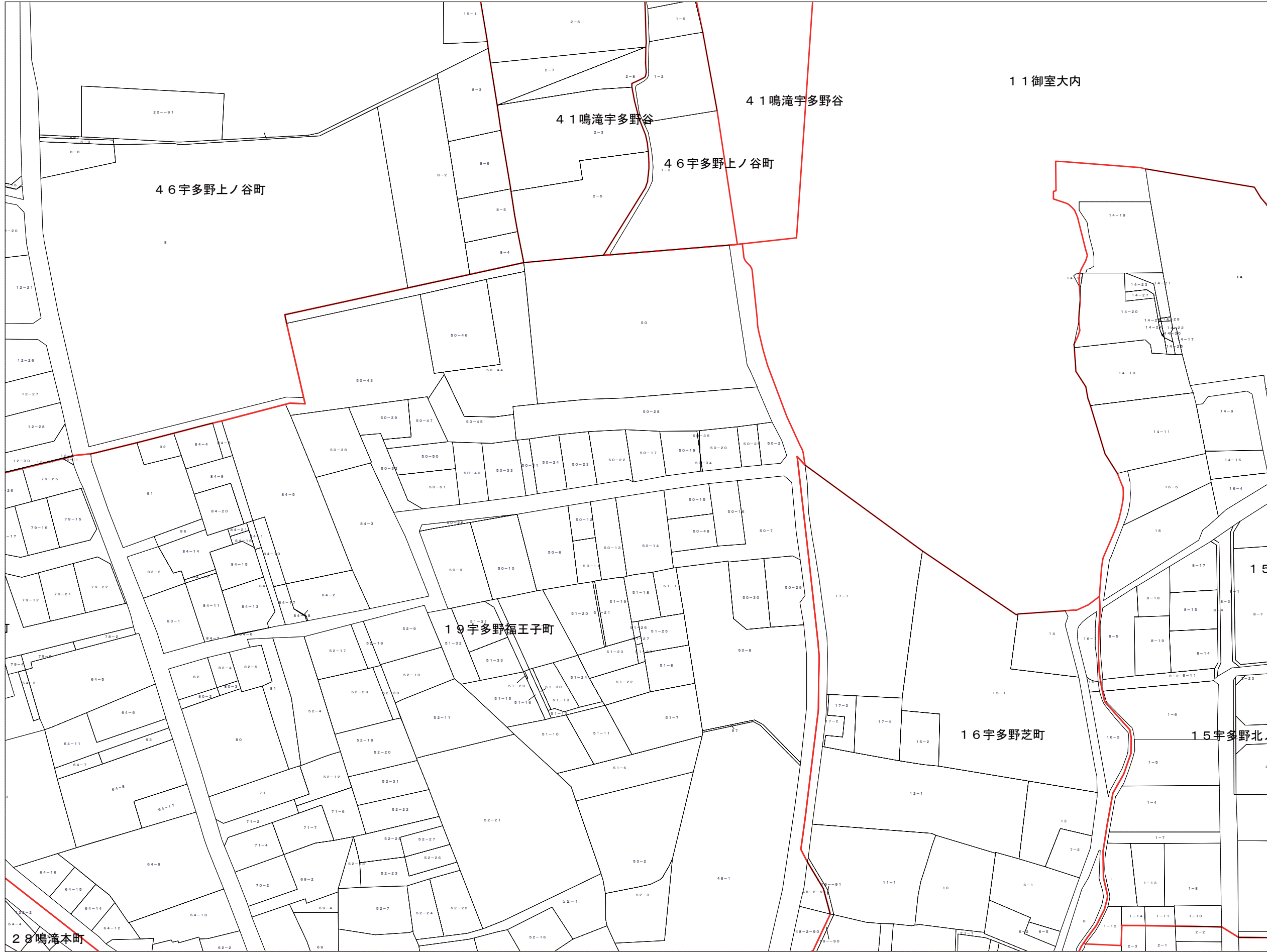


163-18	163-19	163-20	右京区
163-23	163-24	163-25	
173-3	173-4	173-5	




この図面は課税のために作成した図面です。権利関係等の根拠になるものではありません。






163-19	163-20	164-16	右京区
163-24	163-25	164-21	
173-4	173-5	174-1	



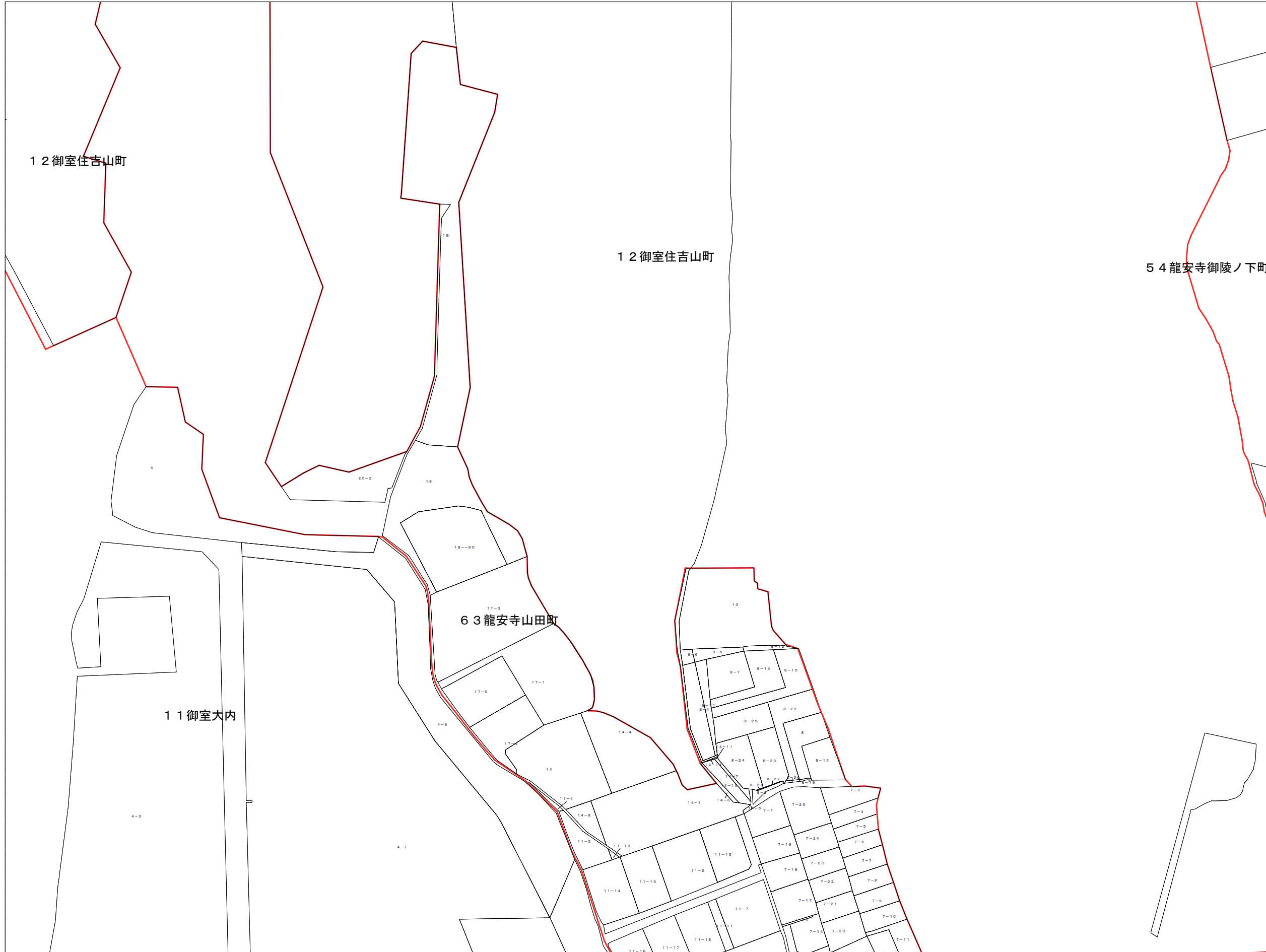
この図面は課税のために作成した図面です。権利関係等の根拠になるものではありません。



152-25	153-21	153-22	右京区
163-5	164-1	164-2	
		164-7	



この図面は課税のために作成した図面です。権利関係等の根拠になるものではありません。




			右京区
163-20	164-16	164-17	
163-25	164-21	164-22	



この図面は課税のために作成した図面です。権利関係等の根拠になるものではありません。


		164-13	右京区
164-16	164-17	164-18	
164-21	164-22	164-23	



この図面は課税のために作成した図面です。権利関係等の根拠になるものではありません。




	164-13	164-14	右京区
164-17	164-18	164-19	
164-22	164-23	164-24	



この図面は課税のために作成した図面です。権利関係等の根拠になるものではありません。



163-20	164-16	164-17	右京区
163-25	164-21	164-22	
173-5	174-1	174-2	



この図面は課税のために作成した図面です。権利関係等の根拠になるものではありません。






この図面は課税のために作成した図面です。権利関係等の根拠になるものではありません。

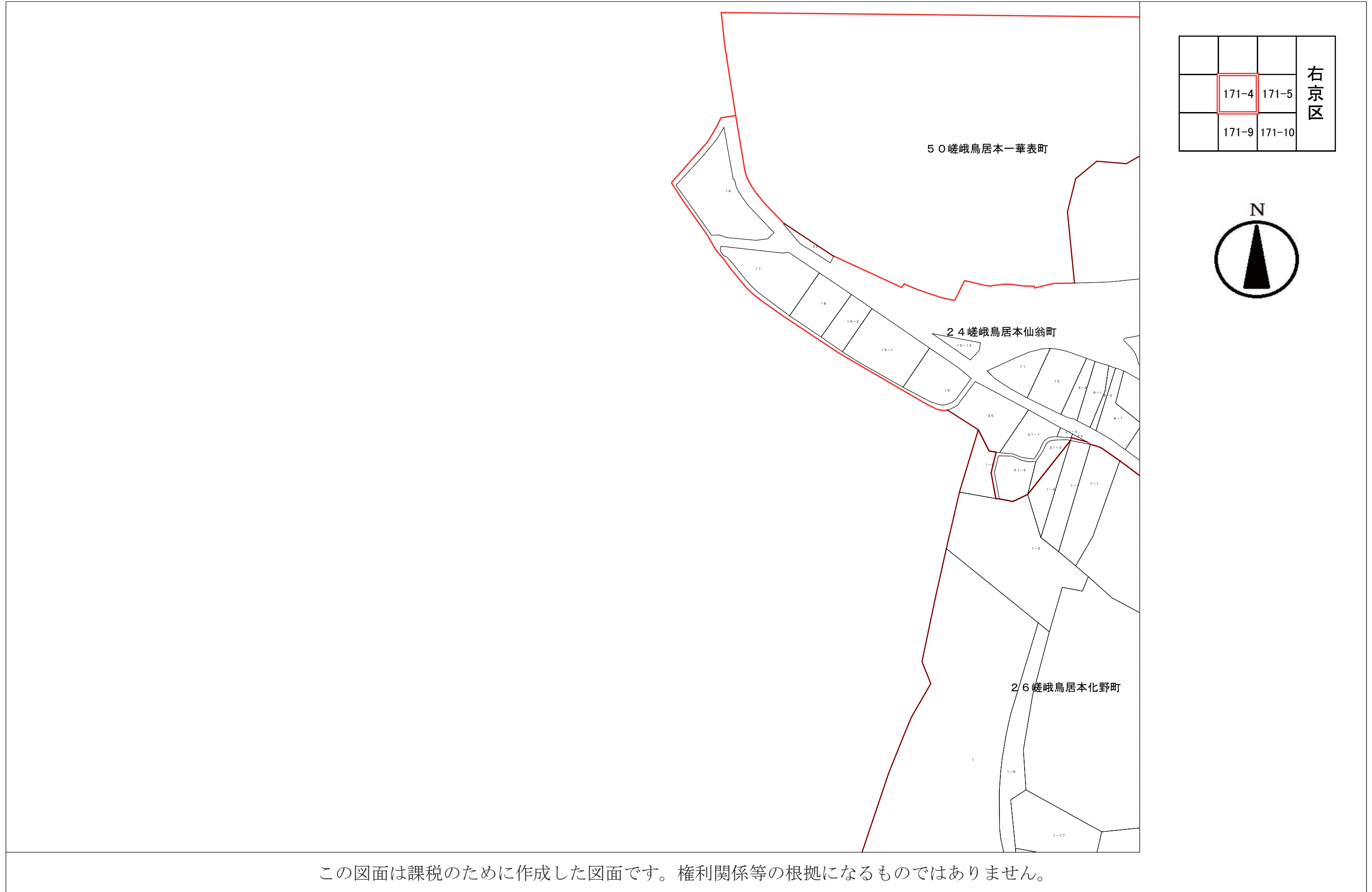


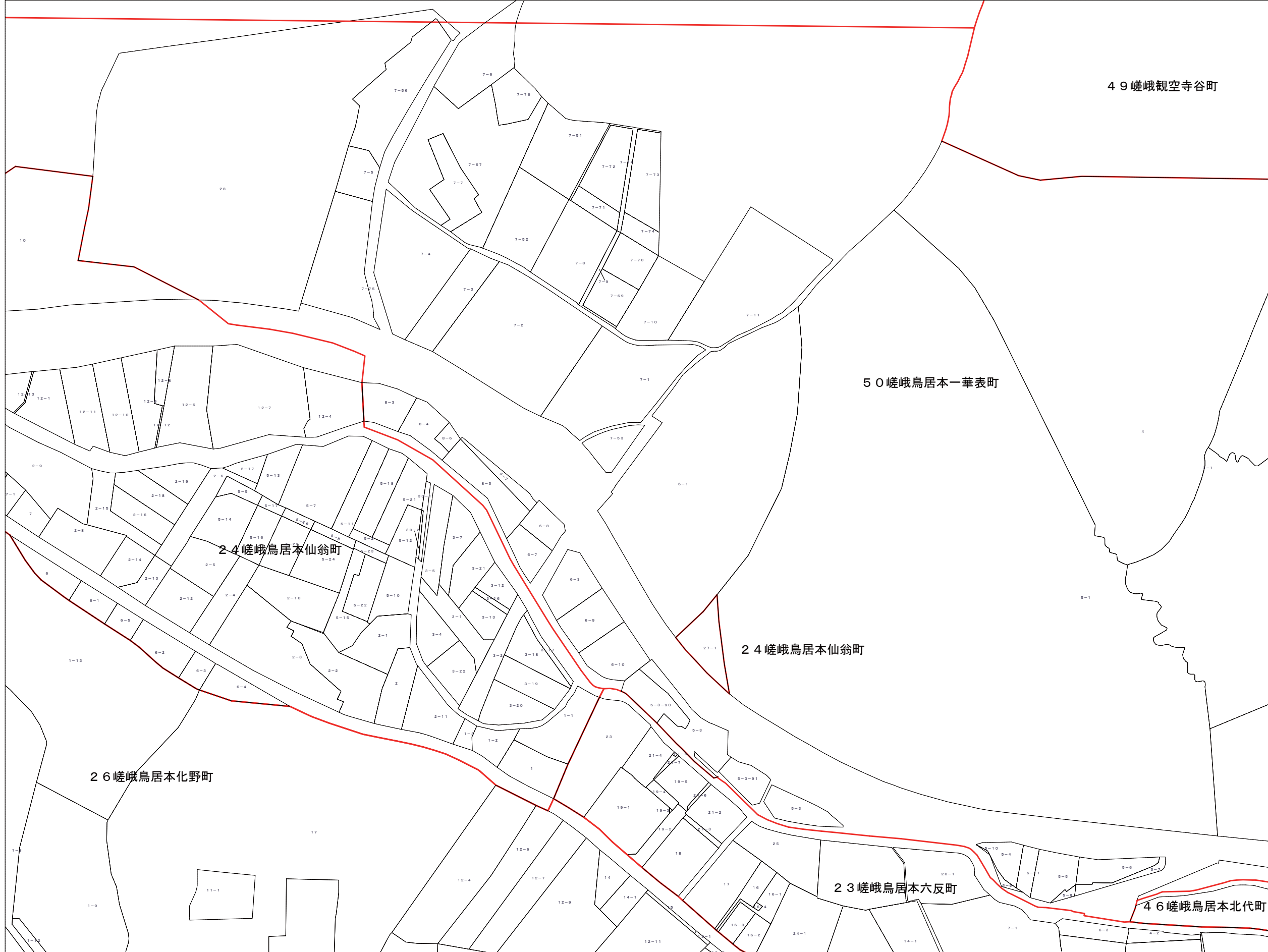
164-17	164-18	164-19	右 京 区
164-22	164-23	164-24	
174-2	174-3	174-4	




この図面は課税のために作成した図面です。権利関係等の根拠になるものではありません。



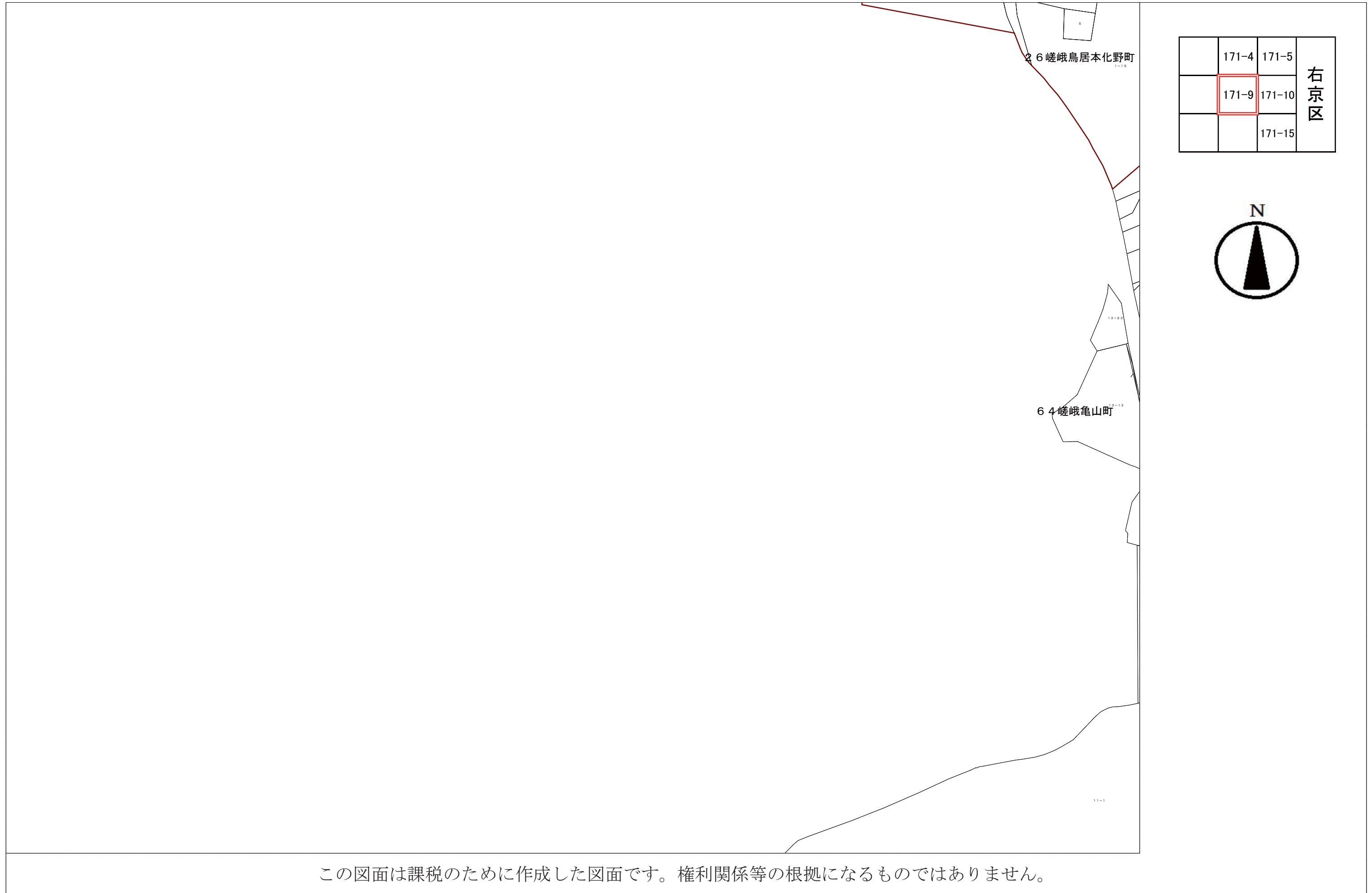




		162-21	右京区
171-4	171-5	172-1	
171-9	171-10	172-6	




この図面は課税のために作成した図面です。権利関係等の根拠になるものではありません。



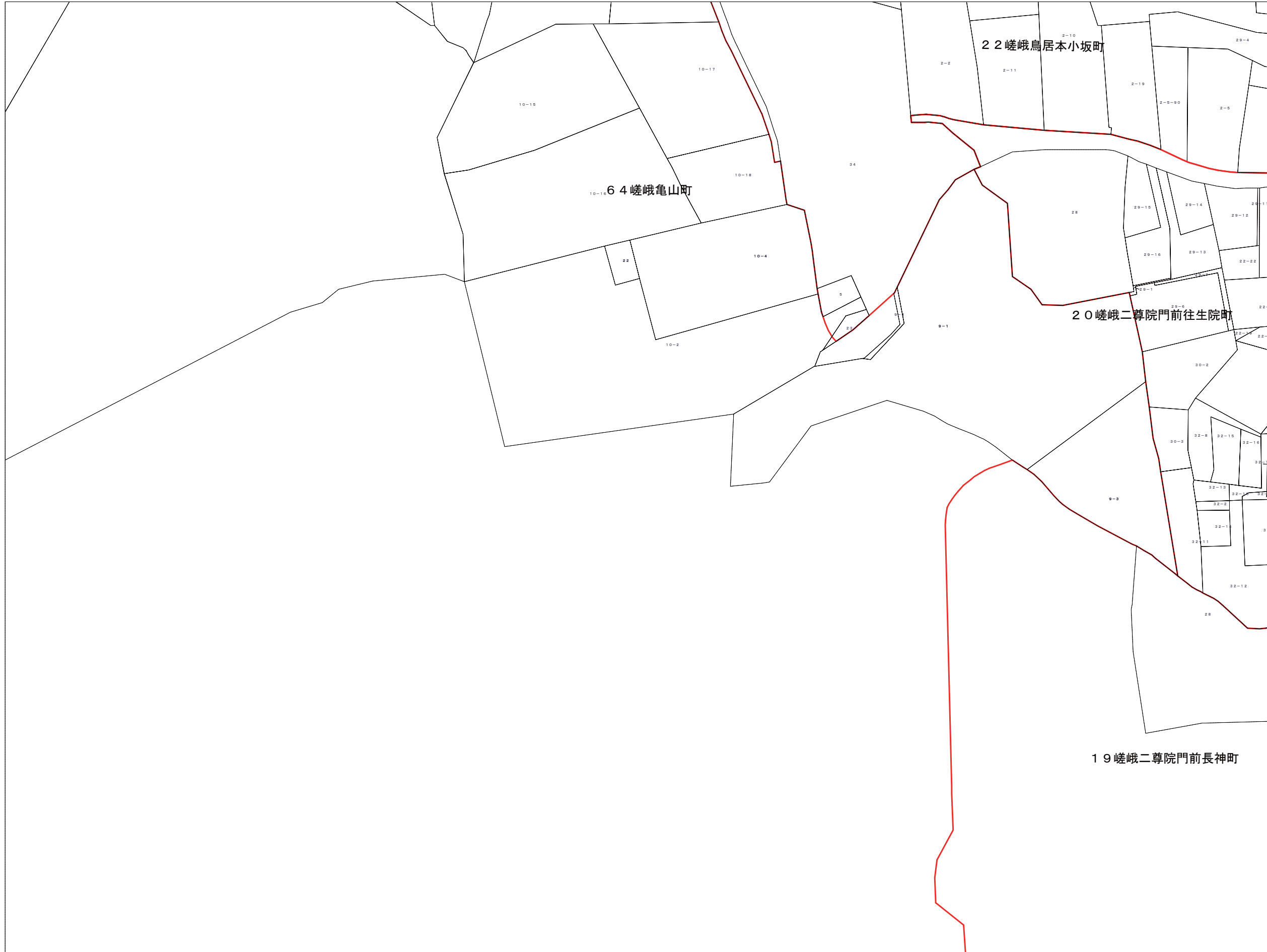
この図面は課税のために作成した図面です。権利関係等の根拠になるものではありません。




171-4	171-5	172-1	右京区
171-9	171-10	172-6	
	171-15	172-11	



この図面は課税のために作成した図面です。権利関係等の根拠になるものではありません。




171-9	171-10	172-6	右京区
	171-15	172-11	
		172-16	



この図面は課税のために作成した図面です。権利関係等の根拠になるものではありません。

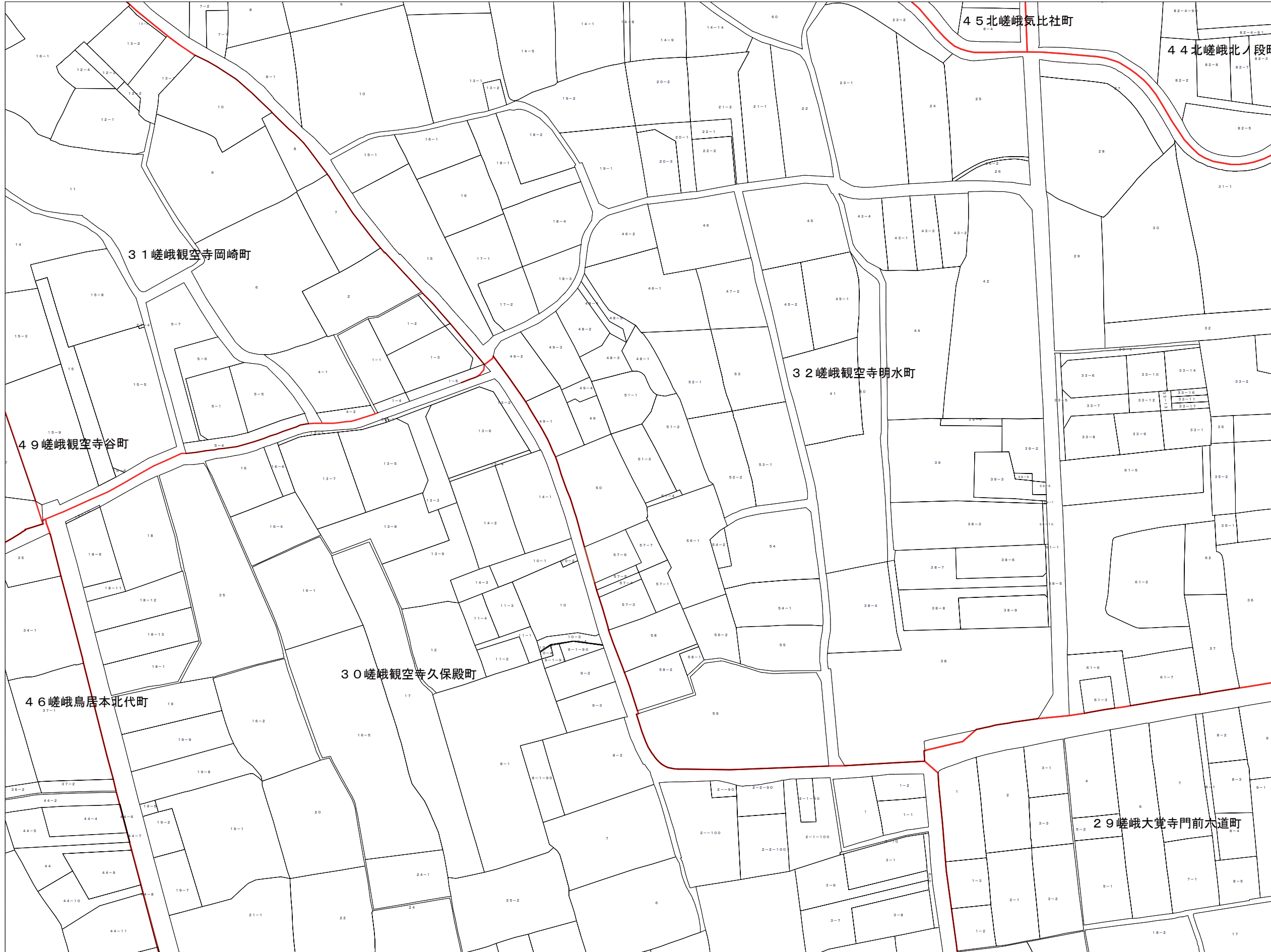


	162-21	162-22	右京区
171-5	172-1	172-2	
171-10	172-6	172-7	

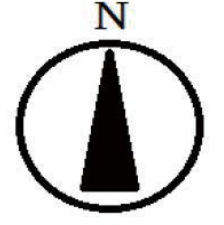


この図面は課税のために作成した図面です。権利関係等の根拠になるものではありません。

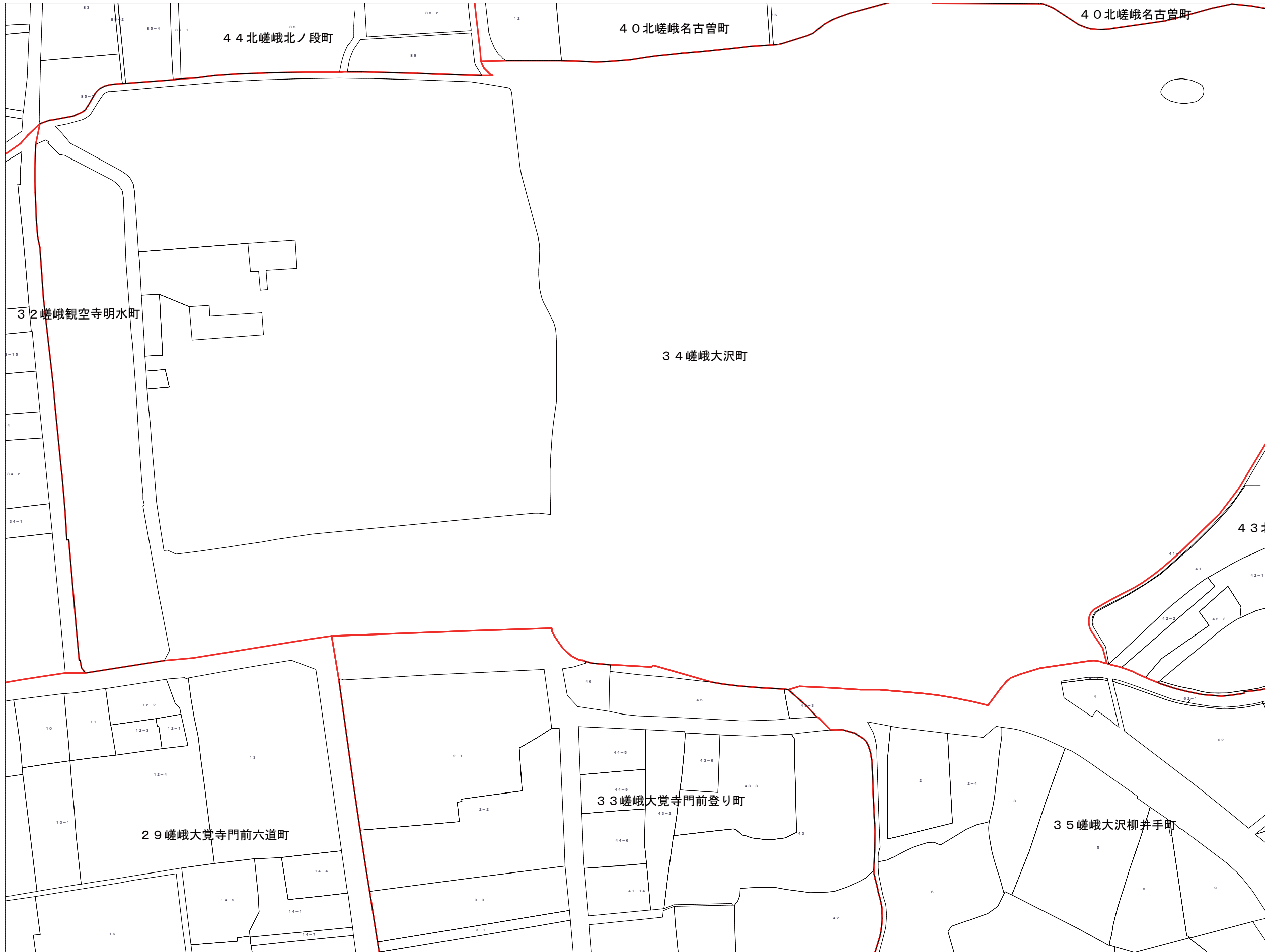





162-21	162-22	162-23	右京区
172-1	172-2	172-3	
172-6	172-7	172-8	



この図面は課税のために作成した図面です。権利関係等の根拠になるものではありません。



162-22	162-23	162-24	右京区
172-2	172-3	172-4	
172-7	172-8	172-9	



この図面は課税のために作成した図面です。権利関係等の根拠になるものではありません。






162-23	162-24	162-25	右京区
172-3	172-4	172-5	
172-8	172-9	172-10	



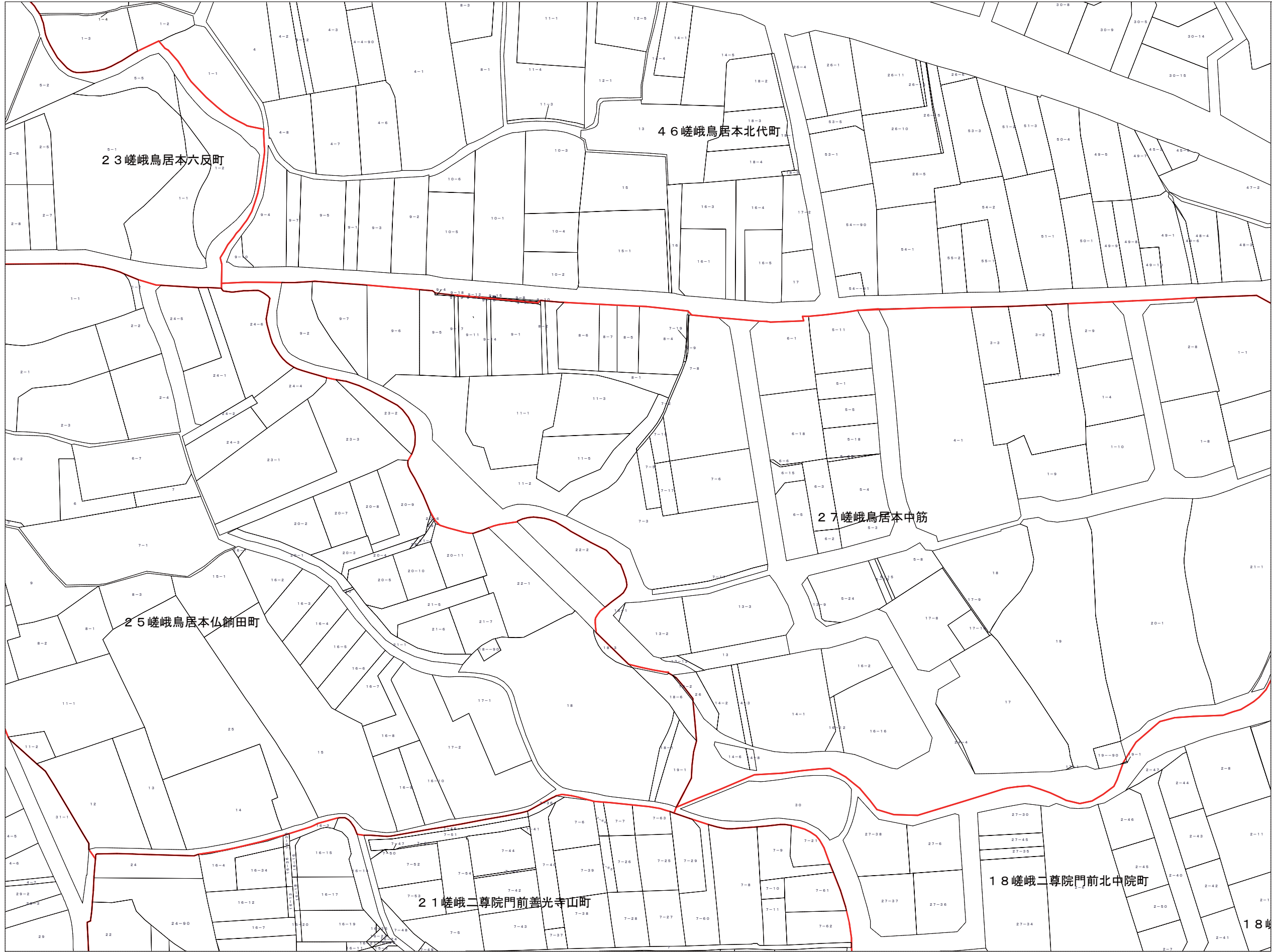
この図面は課税のために作成した図面です。権利関係等の根拠になるものではありません。




162-24	162-25	163-21	右京区
172-4	172-5	173-1	
172-9	172-10	173-6	



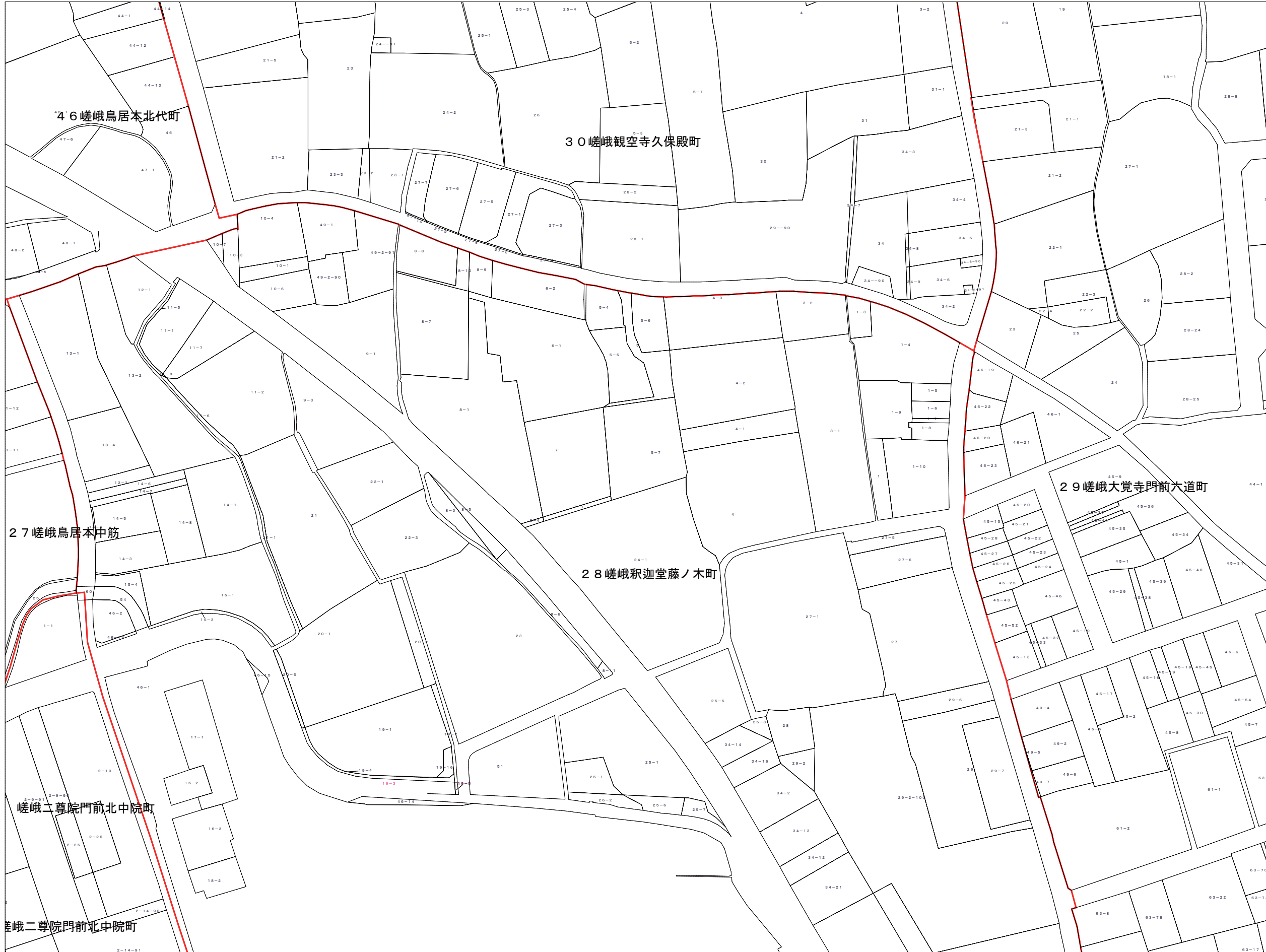
この図面は課税のために作成した図面です。権利関係等の根拠になるものではありません。




171-5	172-1	172-2	右京区
171-10	172-6	172-7	
171-15	172-11	172-12	



この図面は課税のために作成した図面です。権利関係等の根拠になるものではありません。



172-1	172-2	172-3	右京区
172-6	172-7	172-8	
172-11	172-12	172-13	



この図面は課税のために作成した図面です。権利関係等の根拠になるものではありません。

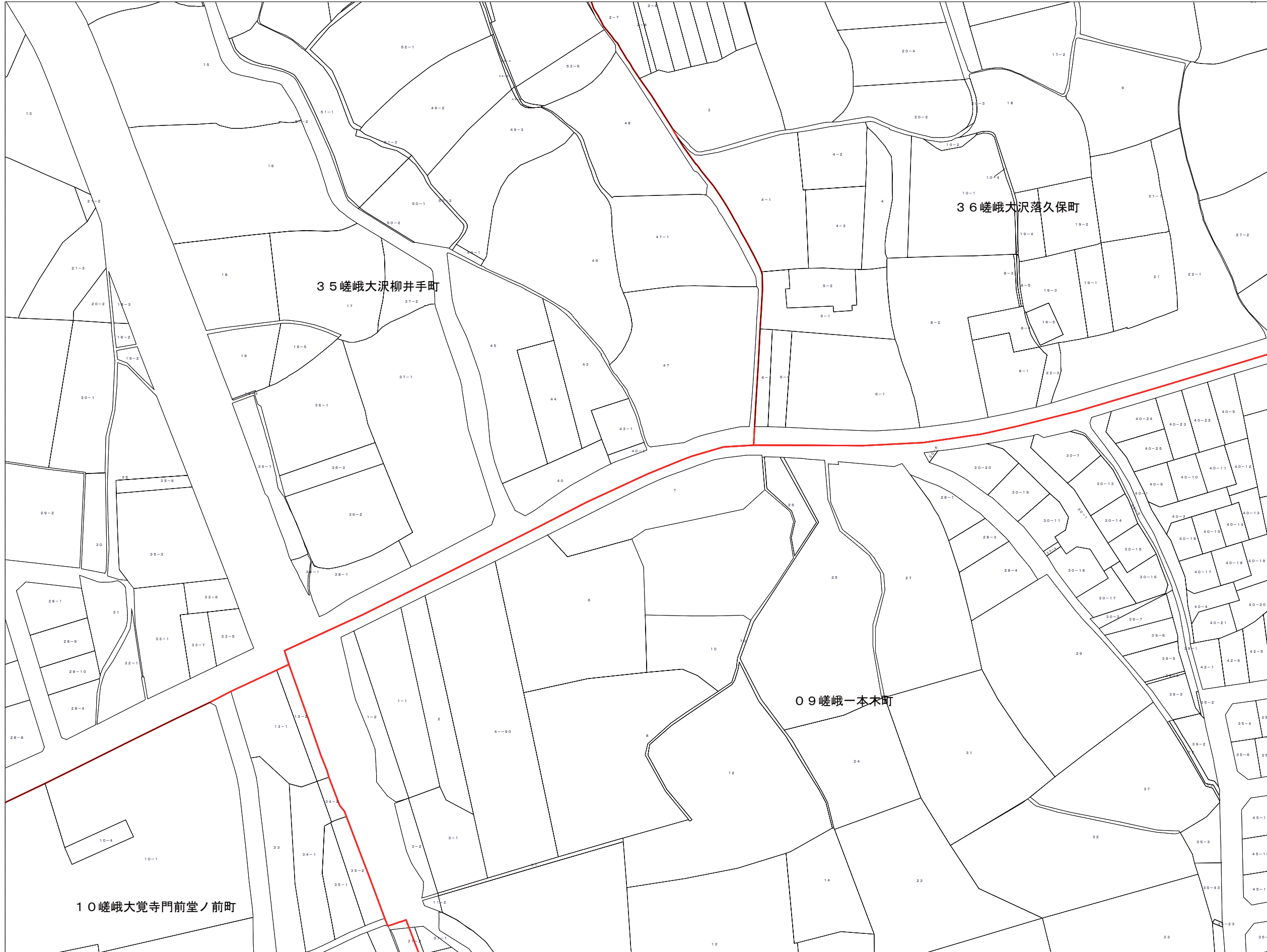




172-2	172-3	172-4	右京区
172-7	172-8	172-9	
172-12	172-13	172-14	



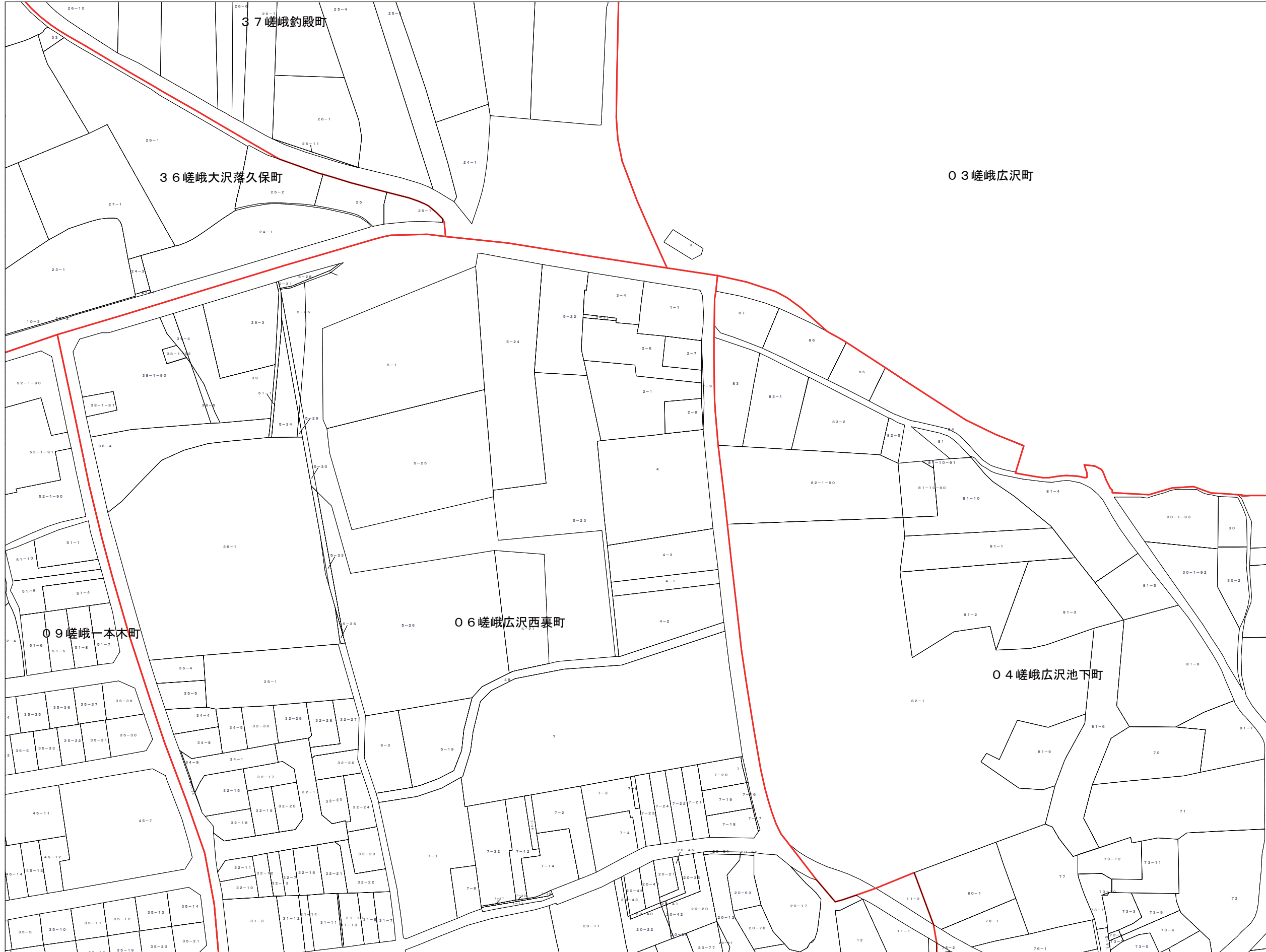
この図面は課税のために作成した図面です。権利関係等の根拠になるものではありません。



172-3	172-4	172-5	右 京 区
172-8	172-9	172-10	
172-13	172-14	172-15	



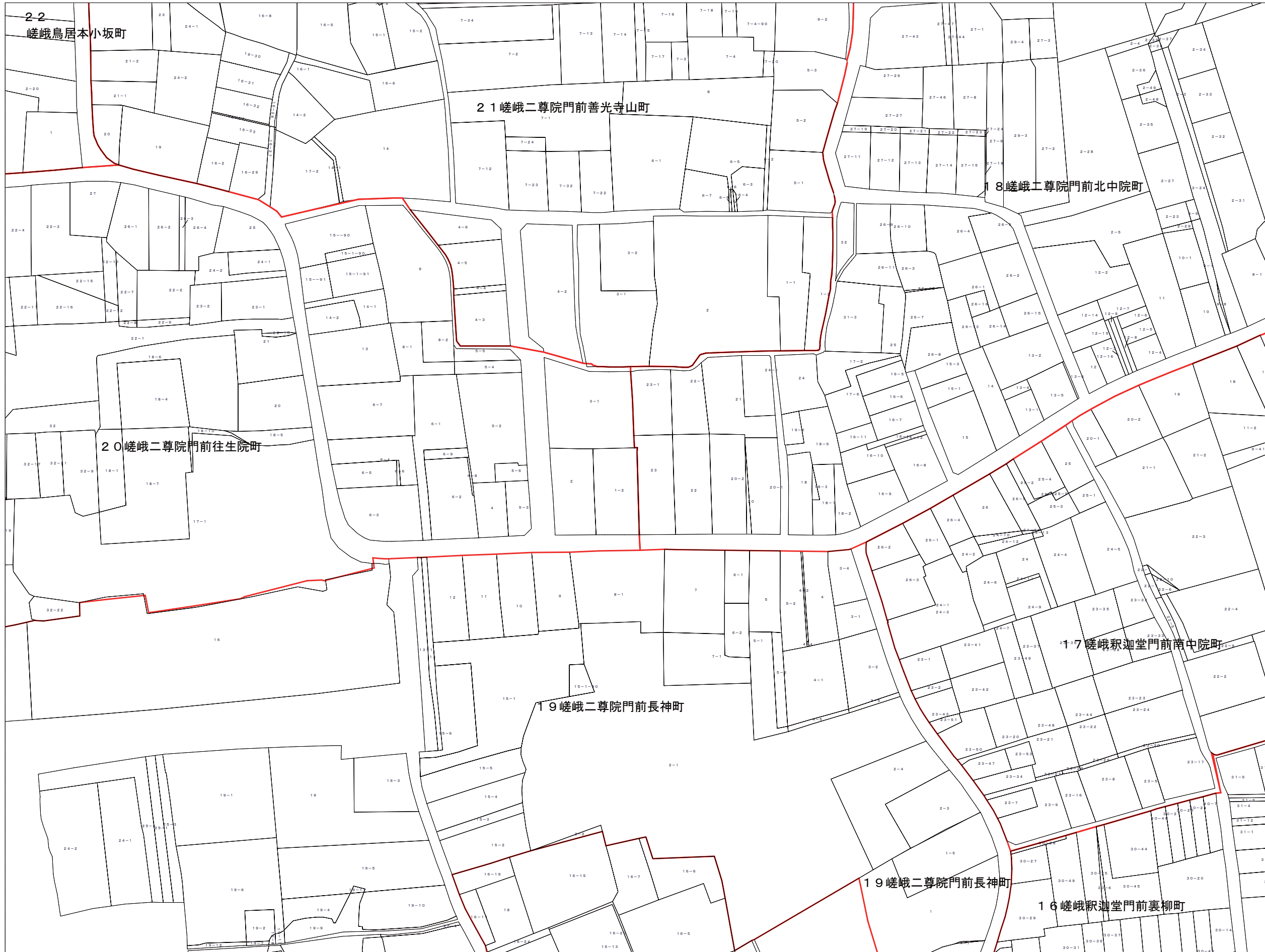
この図面は課税のために作成した図面です。権利関係等の根拠になるものではありません。




172-4	172-5	173-1	右京区
172-9	172-10	173-6	
172-14	172-15	173-11	



この図面は課税のために作成した図面です。権利関係等の根拠になるものではありません。



171-10	172-6	172-7	右京区
171-15	172-11	172-12	
	172-16	172-17	




この図面は課税のために作成した図面です。権利関係等の根拠になるものではありません。






172-6	172-7	172-8	右京区
172-11	172-12	172-13	
172-16	172-17	172-18	



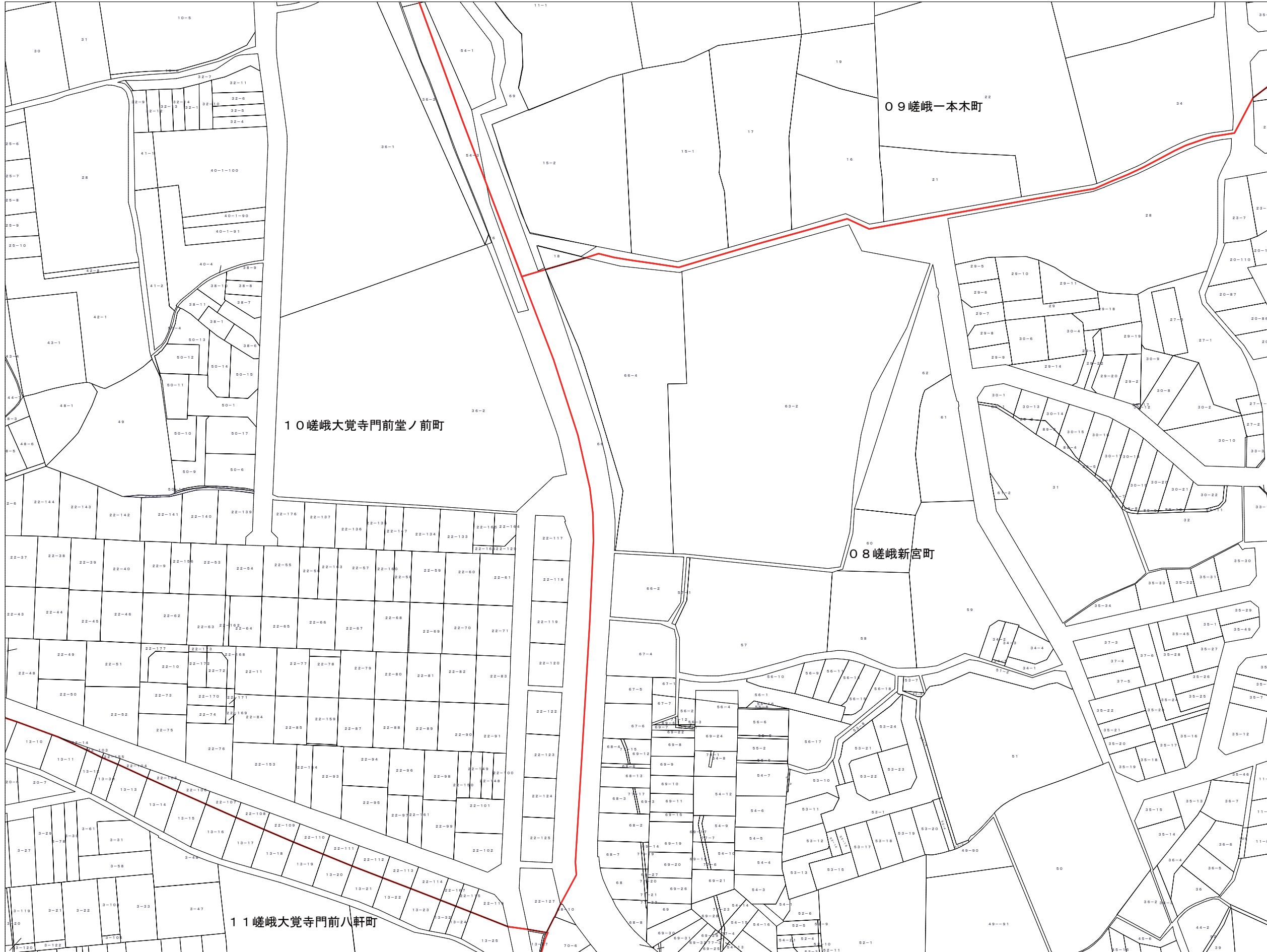
この図面は課税のために作成した図面です。権利関係等の根拠になるものではありません。




172-7	172-8	172-9	右京区
172-12	172-13	172-14	
172-17	172-18	172-19	



この図面は課税のために作成した図面です。権利関係等の根拠になるものではありません。



172-8	172-9	172-10	右京区
172-13	172-14	172-15	
172-18	172-19	172-20	




この図面は課税のために作成した図面です。権利関係等の根拠になるものではありません。

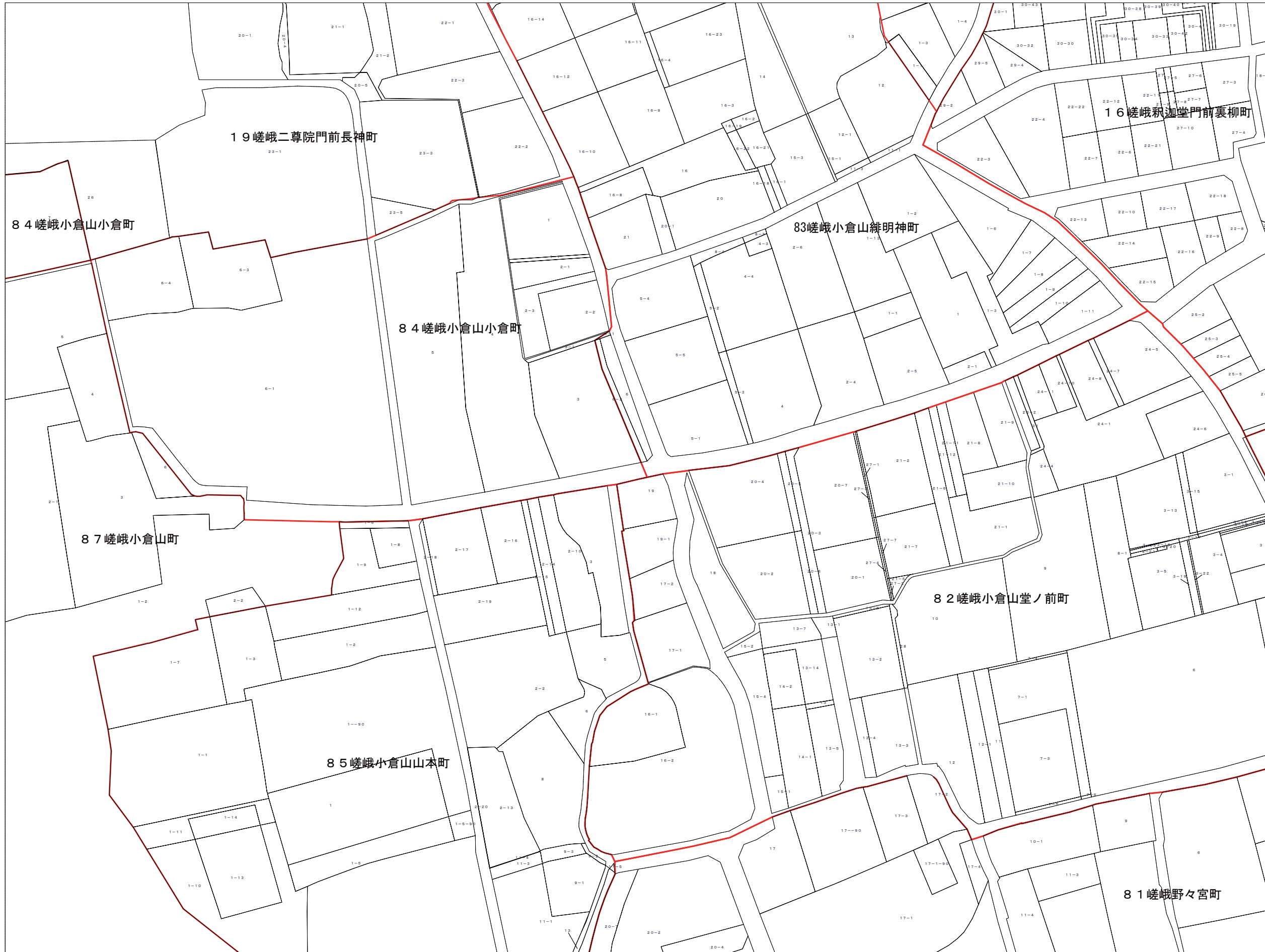





172-9	172-10	173-6	右京区
172-14	172-15	173-11	
172-19	172-20	173-16	



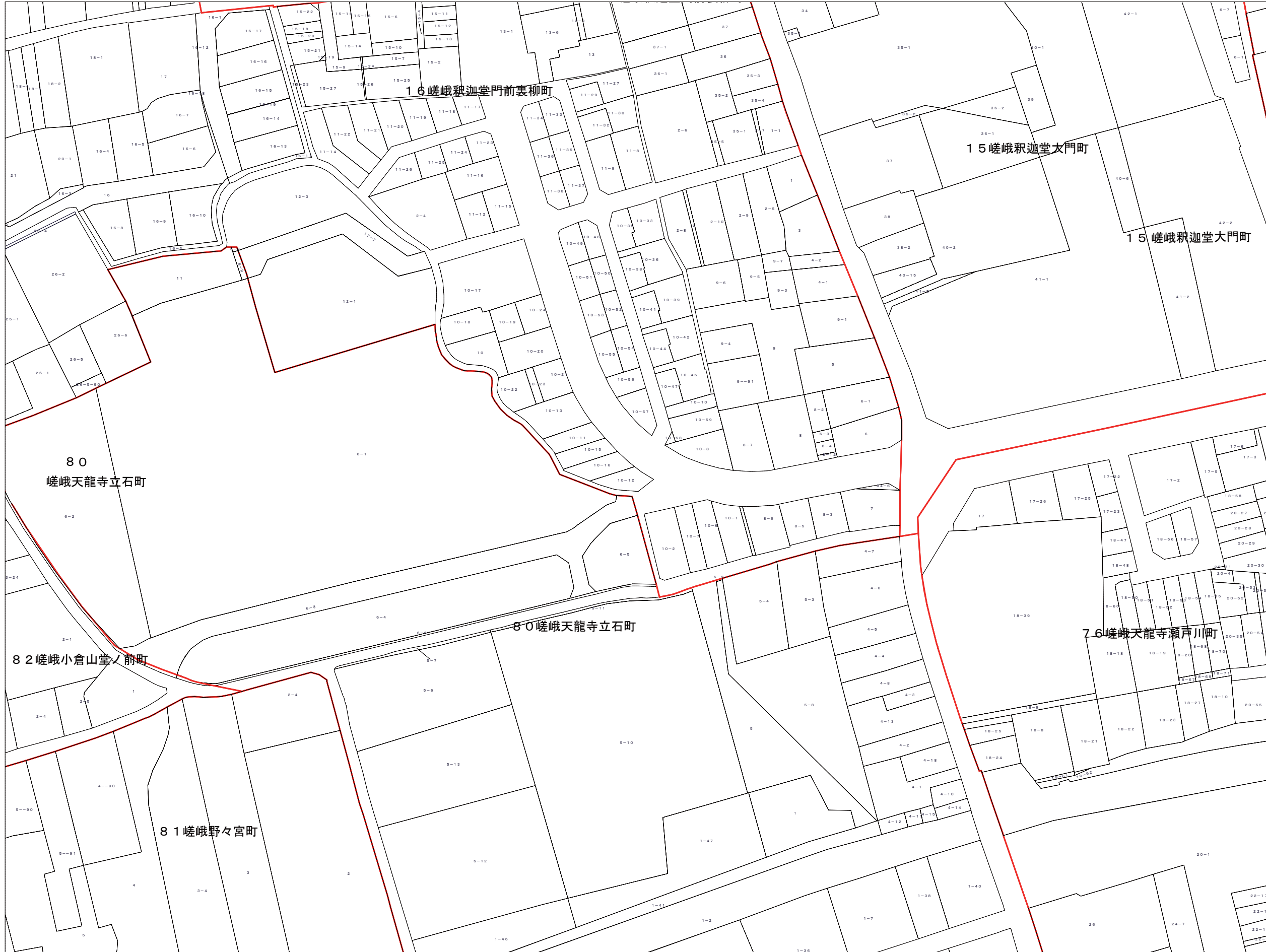
この図面は課税のために作成した図面です。権利関係等の根拠になるものではありません。




171-15	172-11	172-12	右京区
	172-16	172-17	
171-25	172-21	172-22	



この図面は課税のために作成した図面です。権利関係等の根拠になるものではありません。



172-11	172-12	172-13	右京区
172-16	172-17	172-18	
172-21	172-22	172-23	




この図面は課税のために作成した図面です。権利関係等の根拠になるものではありません。






172-12	172-13	172-14	右京区
172-17	172-18	172-19	
172-22	172-23	172-24	



この図面は課税のために作成した図面です。権利関係等の根拠になるものではありません。



172-13	172-14	172-15	右京区
172-18	172-19	172-20	
172-23	172-24	172-25	



この図面は課税のために作成した図面です。権利関係等の根拠になるものではありません。






172-14	172-15	173-11	右京区
172-19	172-20	173-16	
172-24	172-25	173-21	



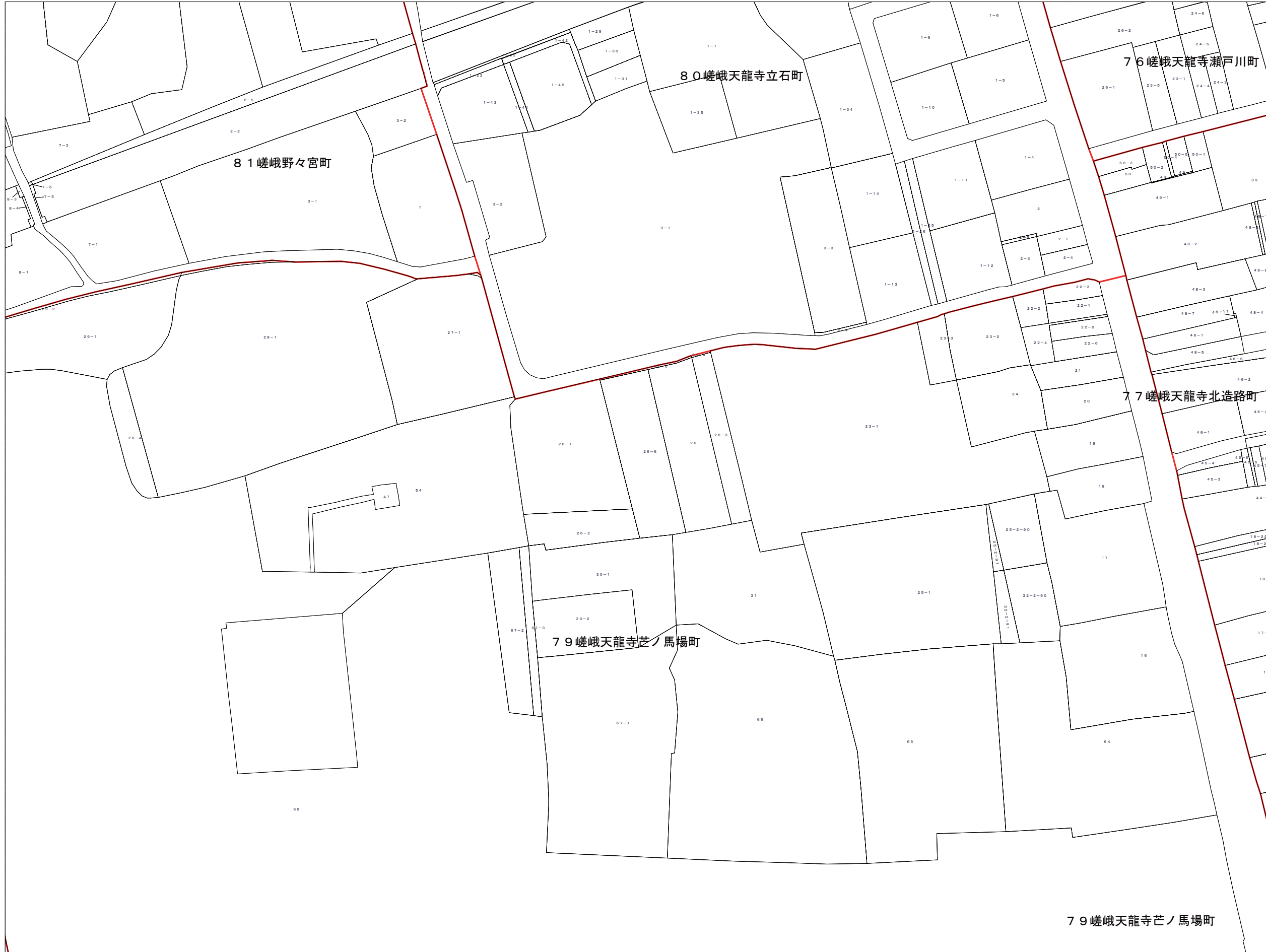
この図面は課税のために作成した図面です。権利関係等の根拠になるものではありません。



	172-16	172-17	右京区
171-25	172-21	172-22	
		182-2	



この図面は課税のために作成した図面です。権利関係等の根拠になるものではありません。



172-16	172-17	172-18	右 京 区
172-21	172-22	172-23	
	182-2	182-3	



この図面は課税のために作成した図面です。権利関係等の根拠になるものではありません。





172-17	172-18	172-19	右京区
172-22	172-23	172-24	
182-2	182-3	182-4	



この図面は課税のために作成した図面です。権利関係等の根拠になるものではありません。



172-18	172-19	172-20	右京区
172-23	172-24	172-25	
182-3	182-4	182-5	



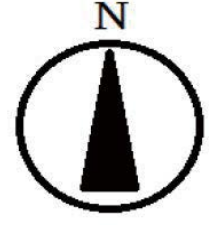
この図面は課税のために作成した図面です。権利関係等の根拠になるものではありません。





172-19	172-20	173-16
172-24	172-25	173-21
182-4	182-5	183-1

右京区



この図面は課税のために作成した図面です。権利関係等の根拠になるものではありません。

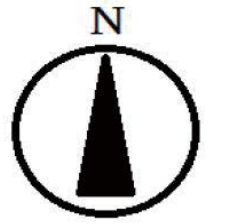
162-25	163-21	163-22	右京区
172-5	173-1	173-2	
172-10	173-6	173-7	



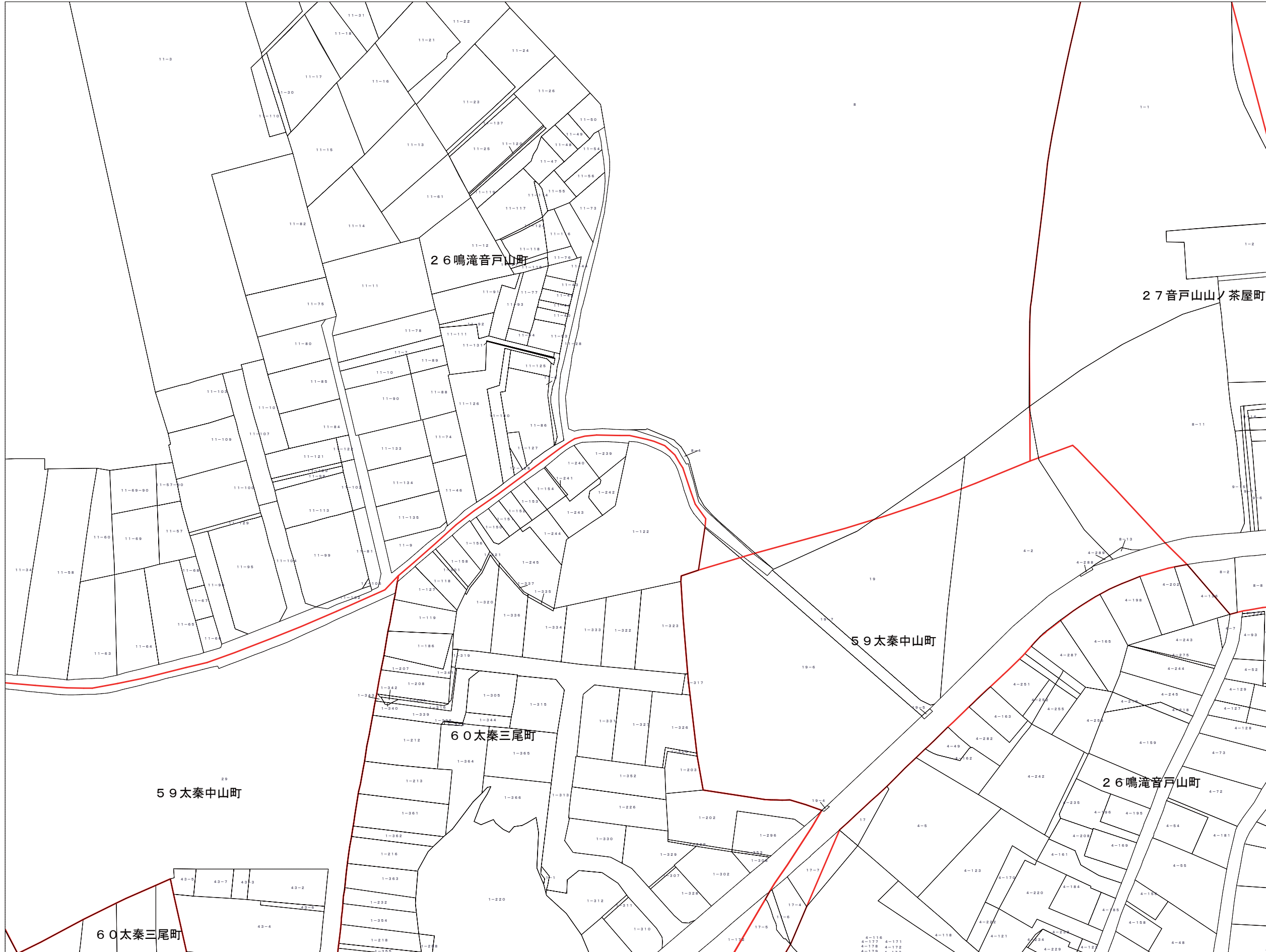
この図面は課税のために作成した図面です。権利関係等の根拠になるものではありません。



163-21	163-22	163-23	右京区
173-1	173-2	173-3	
173-6	173-7	173-8	



この図面は課税のために作成した図面です。権利関係等の根拠になるものではありません。




163-22	163-23	163-24	右京区
173-2	173-3	173-4	
173-7	173-8	173-9	



この図面は課税のために作成した図面です。権利関係等の根拠になるものではありません。



163-23	163-24	163-25	右京区
173-3	173-4	173-5	
173-8	173-9	173-10	



この図面は課税のために作成した図面です。権利関係等の根拠になるものではありません。





163-24	163-25	164-21	右京区
173-4	173-5	174-1	
173-9	173-10	174-6	



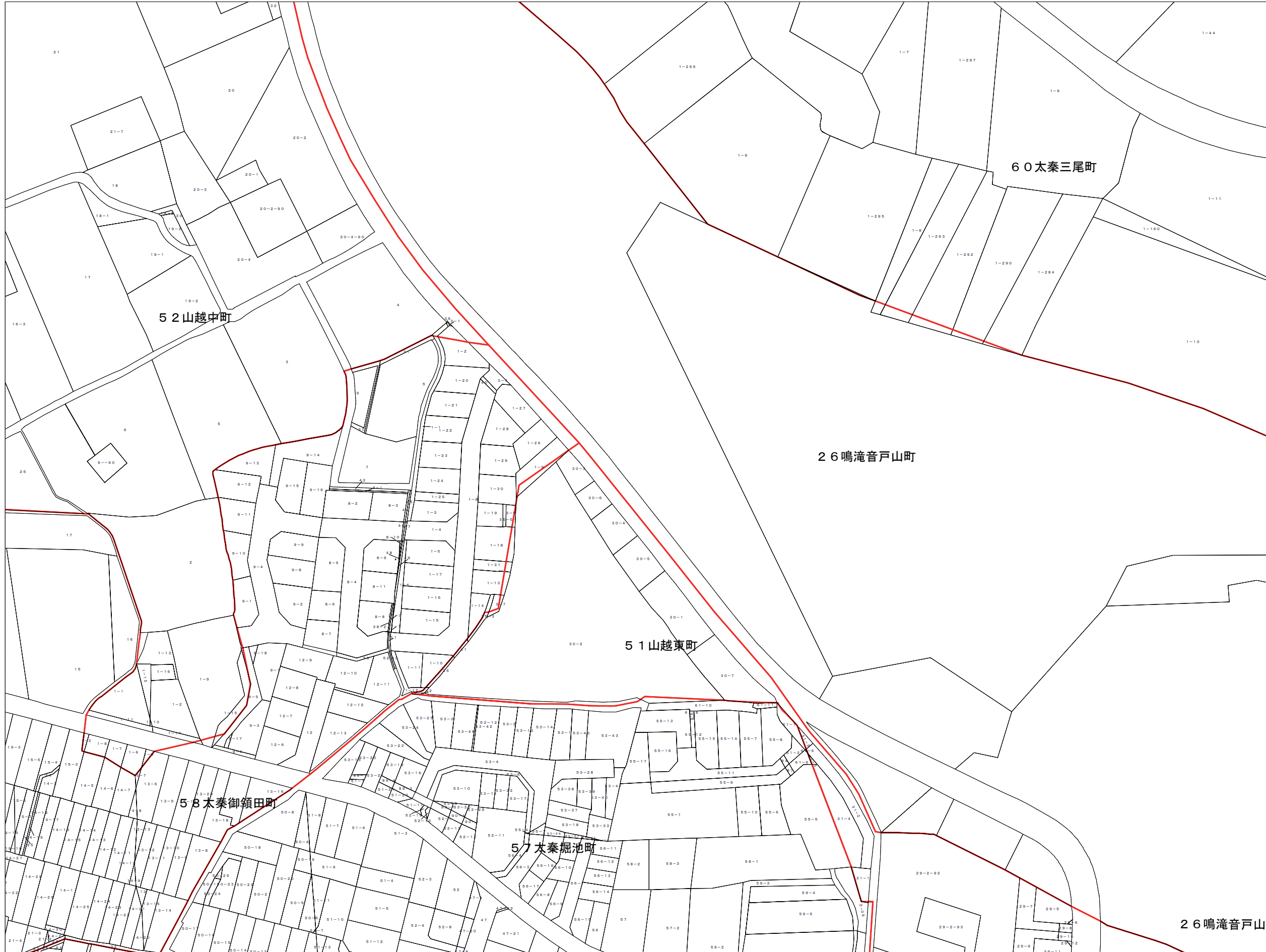
この図面は課税のために作成した図面です。権利関係等の根拠になるものではありません。




172-5	173-1	173-2	右京区
172-10	173-6	173-7	
172-15	173-11	173-12	



この図面は課税のために作成した図面です。権利関係等の根拠になるものではありません。



173-1	173-2	173-3	右京区
173-6	173-7	173-8	
173-11	173-12	173-13	



この図面は課税のために作成した図面です。権利関係等の根拠になるものではありません。






173-2	173-3	173-4	右京区
173-7	173-8	173-9	
173-12	173-13	173-14	



この図面は課税のために作成した図面です。権利関係等の根拠になるものではありません。



173-3	173-4	173-5	右京区
173-8	173-9	173-10	
173-13	173-14	173-15	



この図面は課税のために作成した図面です。権利関係等の根拠になるものではありません。

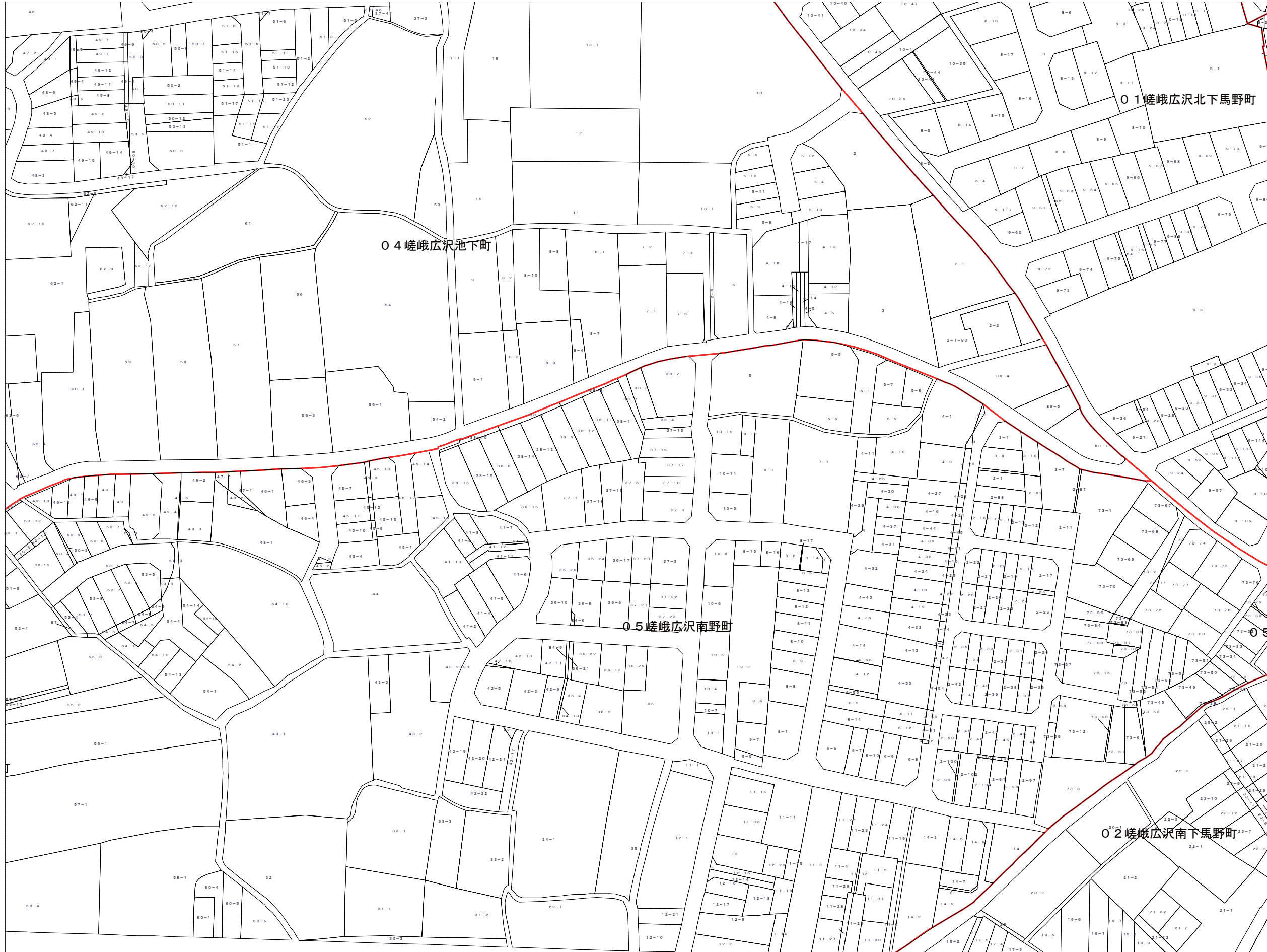


173-4	173-5	174-1	右京区
173-9	173-10	174-6	
173-14	173-15	174-11	




この図面は課税のために作成した図面です。権利関係等の根拠になるものではありません。





172-10	173-6	173-7	右京区
172-15	173-11	173-12	
172-20	173-16	173-17	



この図面は課税のために作成した図面です。権利関係等の根拠になるものではありません。



173-6	173-7	173-8	右京区
173-11	173-12	173-13	
173-16	173-17	173-18	

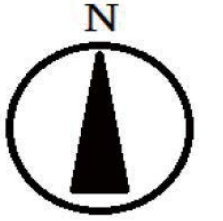


この図面は課税のために作成した図面です。権利関係等の根拠になるものではありません。



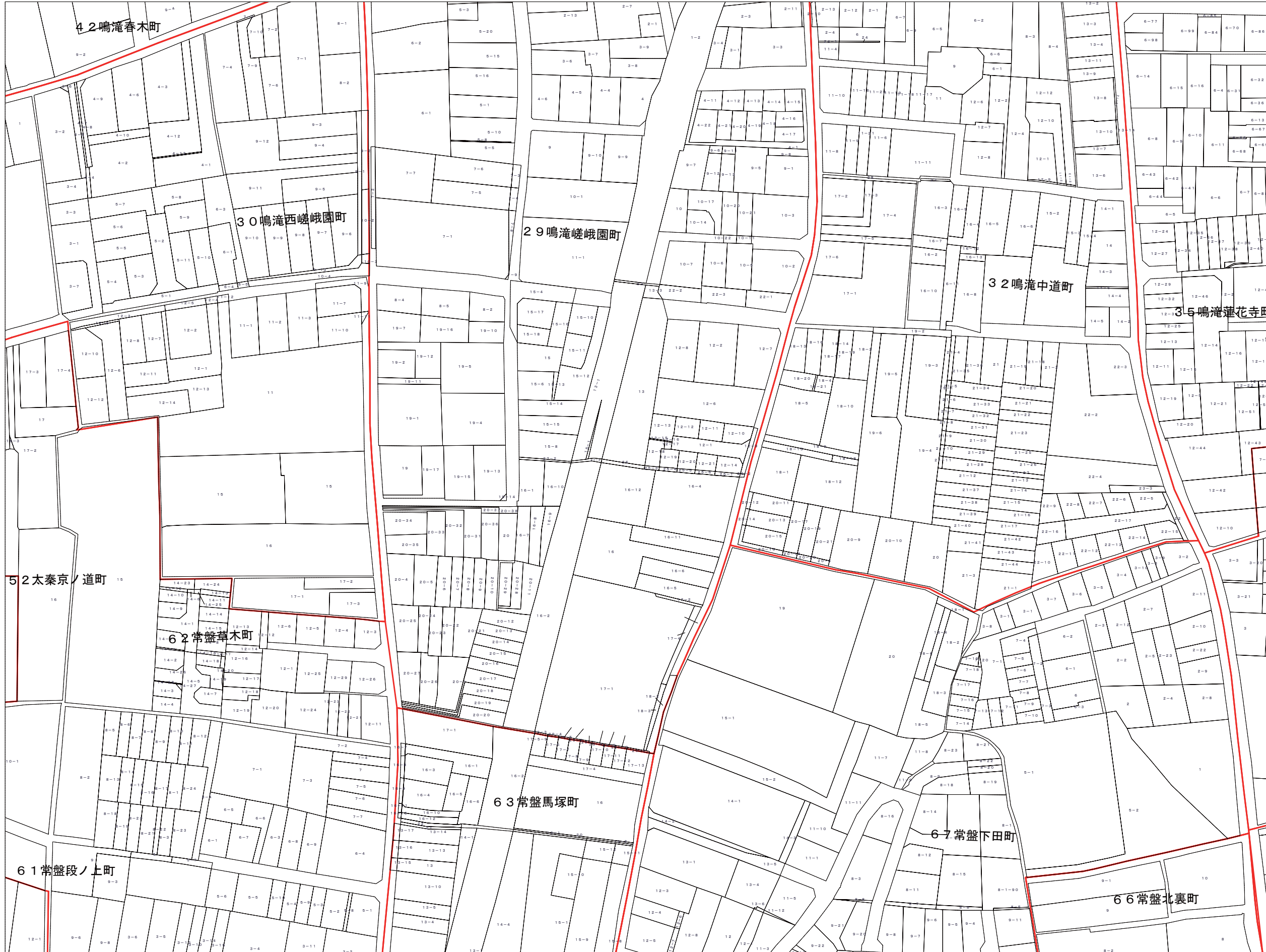


173-7	173-8	173-9	右 京 区
173-12	173-13	173-14	
173-17	173-18	173-19	




この図面は課税のために作成した図面です。権利関係等の根拠になるものではありません。






173-8	173-9	173-10	右京区
173-13	173-14	173-15	
173-18	173-19	173-20	



この図面は課税のために作成した図面です。権利関係等の根拠になるものではありません。



173-9	173-10	174-6	右京区
173-14	173-15	174-11	
173-19	173-20	174-16	




この図面は課税のために作成した図面です。権利関係等の根拠になるものではありません。



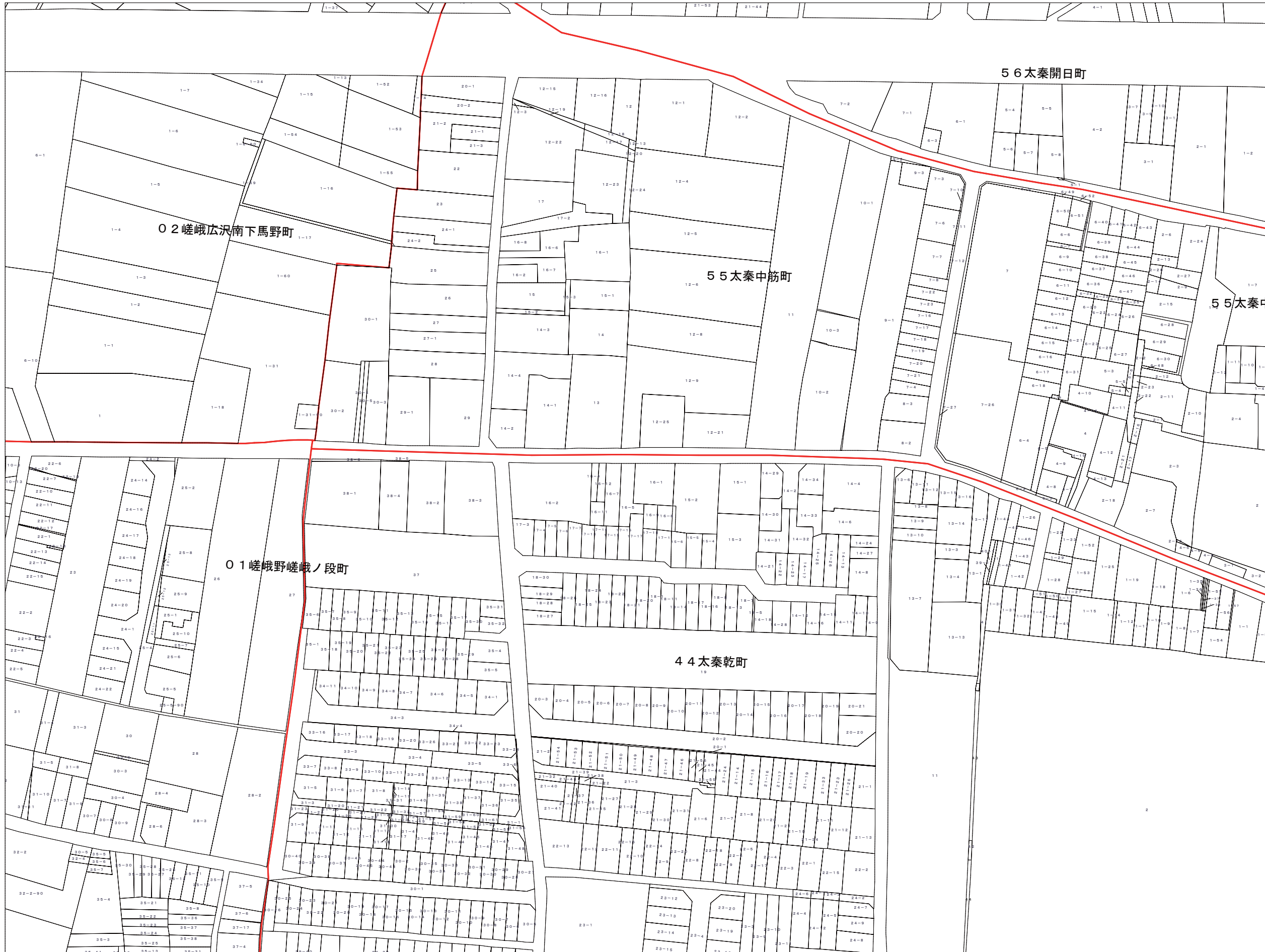


172-15	173-11	173-12
172-20	173-16	173-17
172-25	173-21	173-22

右京区



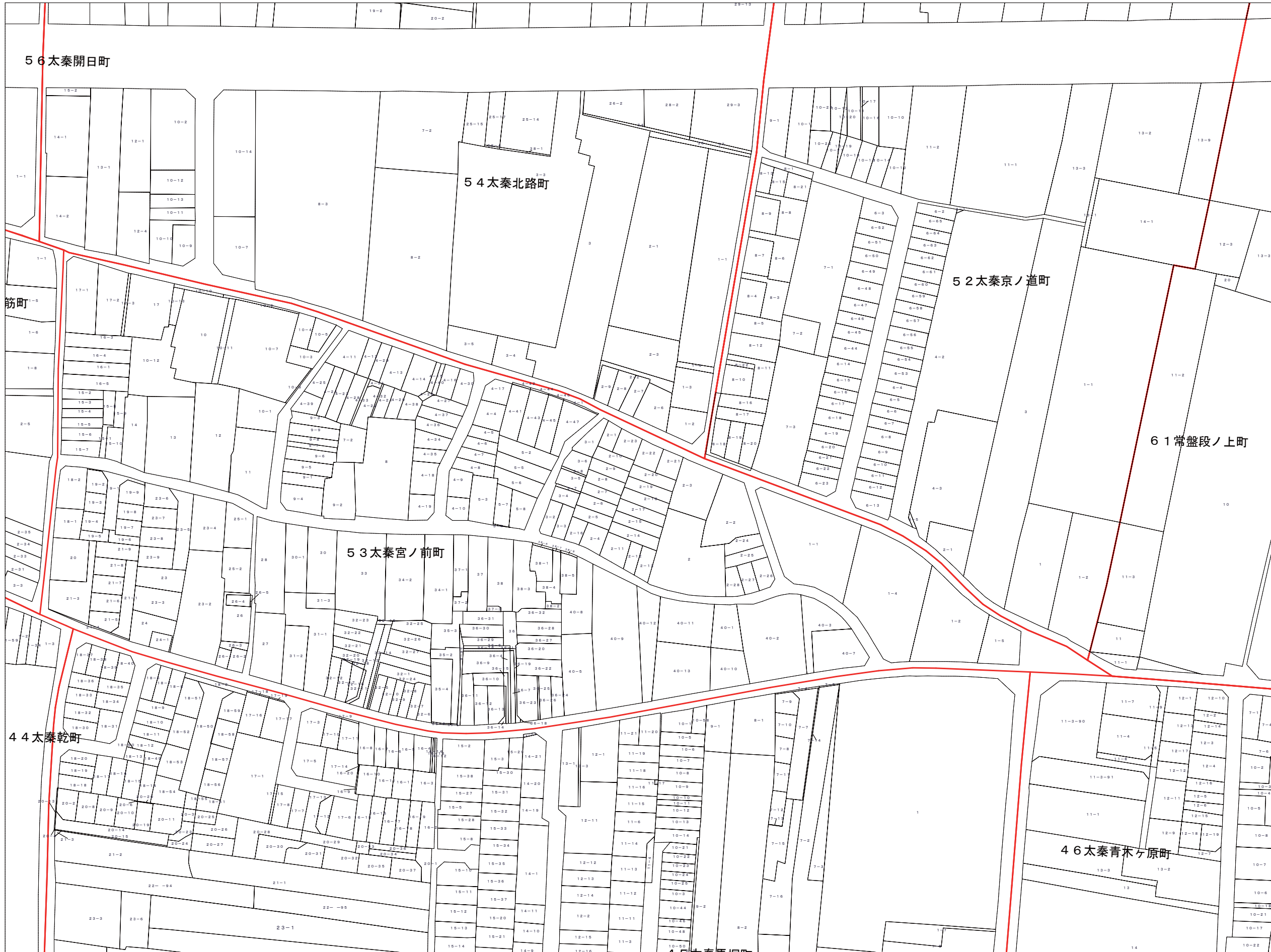
この図面は課税のために作成した図面です。権利関係等の根拠になるものではありません。



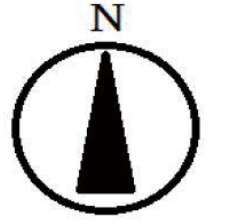
173-11	173-12	173-13	右京区
173-16	173-17	173-18	
173-21	173-22	173-23	



この図面は課税のために作成した図面です。権利関係等の根拠になるものではありません。



173-12	173-13	173-14	右京区
173-17	173-18	173-19	
173-22	173-23	173-24	




この図面は課税のために作成した図面です。権利関係等の根拠になるものではありません。



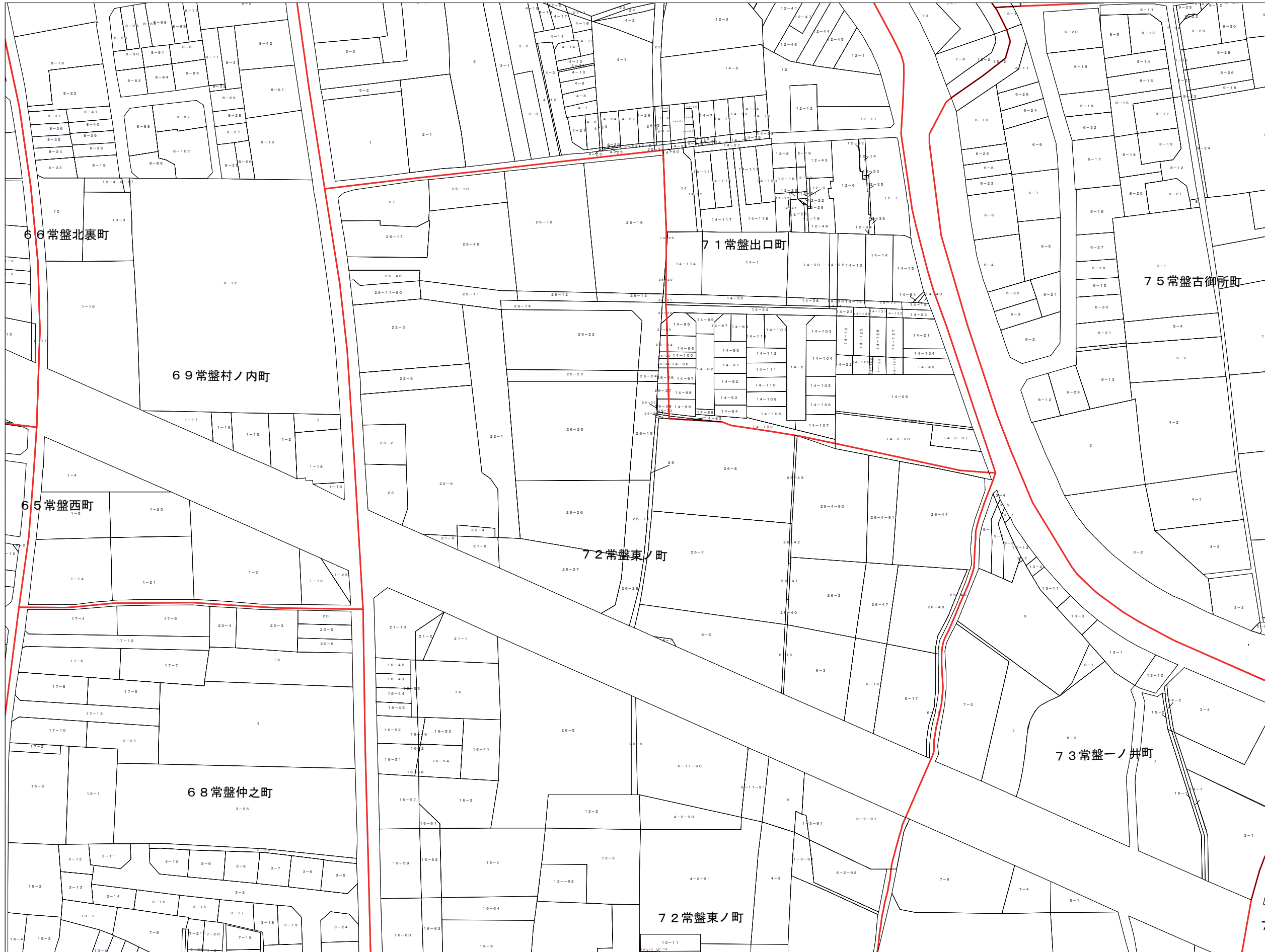


173-13	173-14	173-15	右京区
173-18	173-19	173-20	
173-23	173-24	173-25	



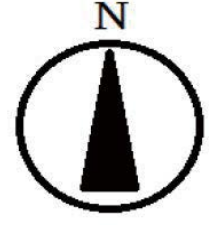
この図面は課税のために作成した図面です。権利関係等の根拠になるものではありません。





173-14	173-15	174-11
173-19	173-20	174-16
173-24	173-25	174-21

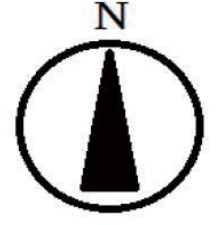
右京区



この図面は課税のために作成した図面です。権利関係等の根拠になるものではありません。



172-20	173-16	173-17	右京区
172-25	173-21	173-22	
182-5	183-1	183-2	



この図面は課税のために作成した図面です。権利関係等の根拠になるものではありません。



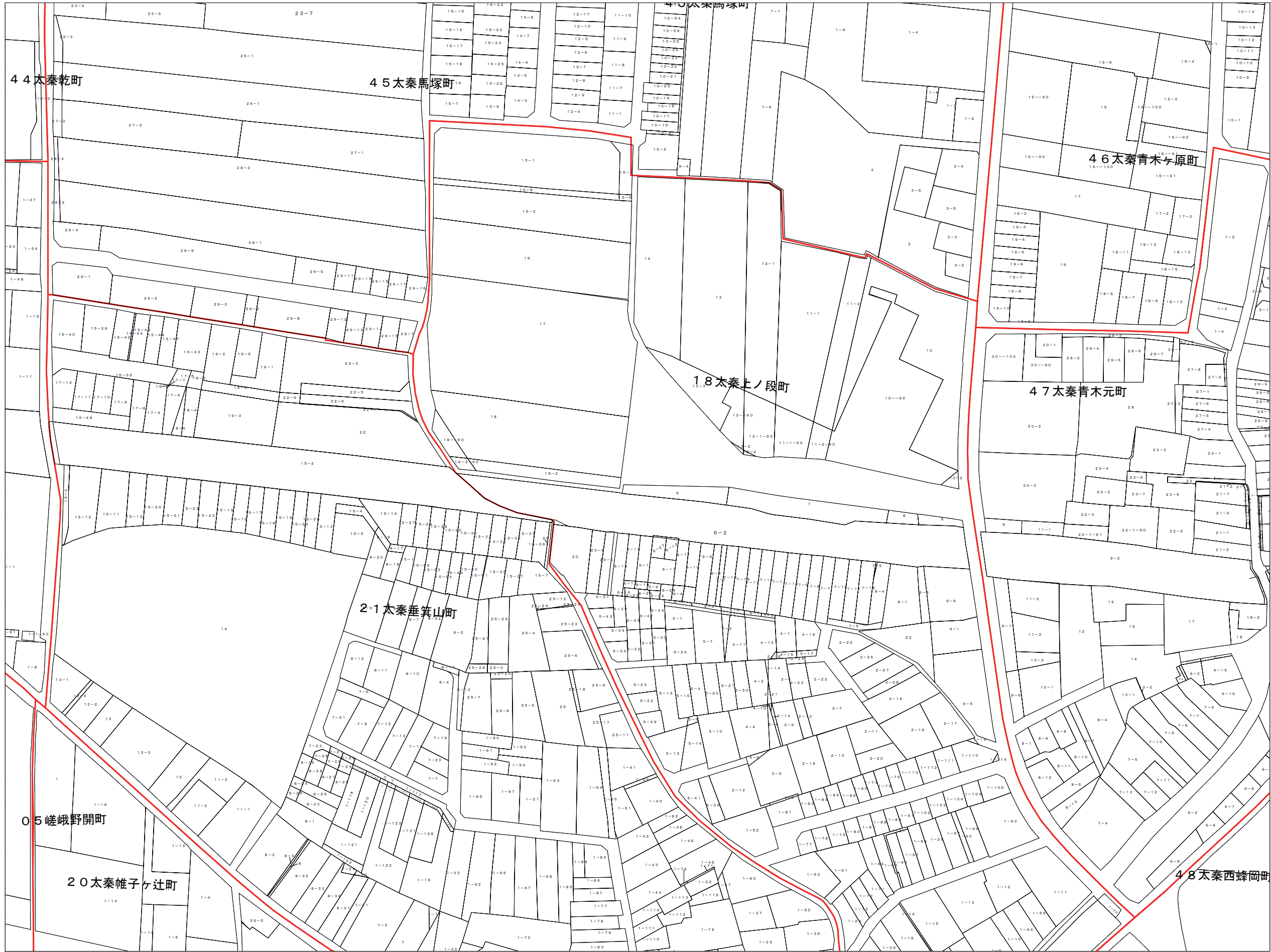


173-16	173-17	173-18
173-21	173-22	173-23
183-1	183-2	183-3

右京区

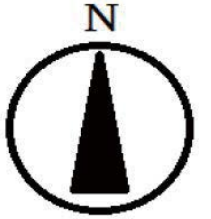


この図面は課税のために作成した図面です。権利関係等の根拠になるものではありません。

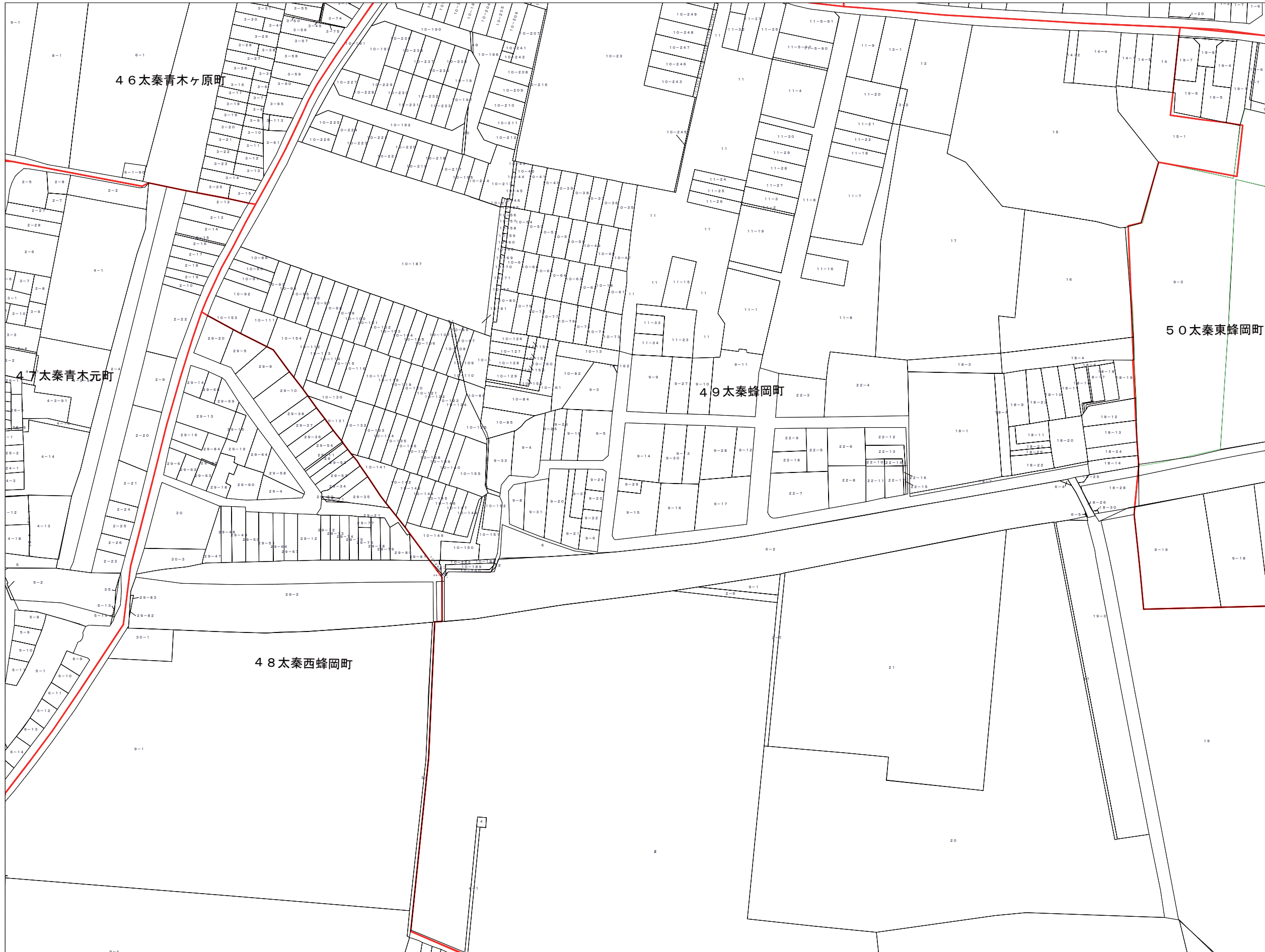


173-17	173-18	173-19
173-22	173-23	173-24
183-2	183-3	183-4


右京区



この図面は課税のために作成した図面です。権利関係等の根拠になるものではありません。



173-18	173-19	173-20	右京区
173-23	173-24	173-25	
183-3	183-4	183-5	




この図面は課税のために作成した図面です。権利関係等の根拠になるものではありません。



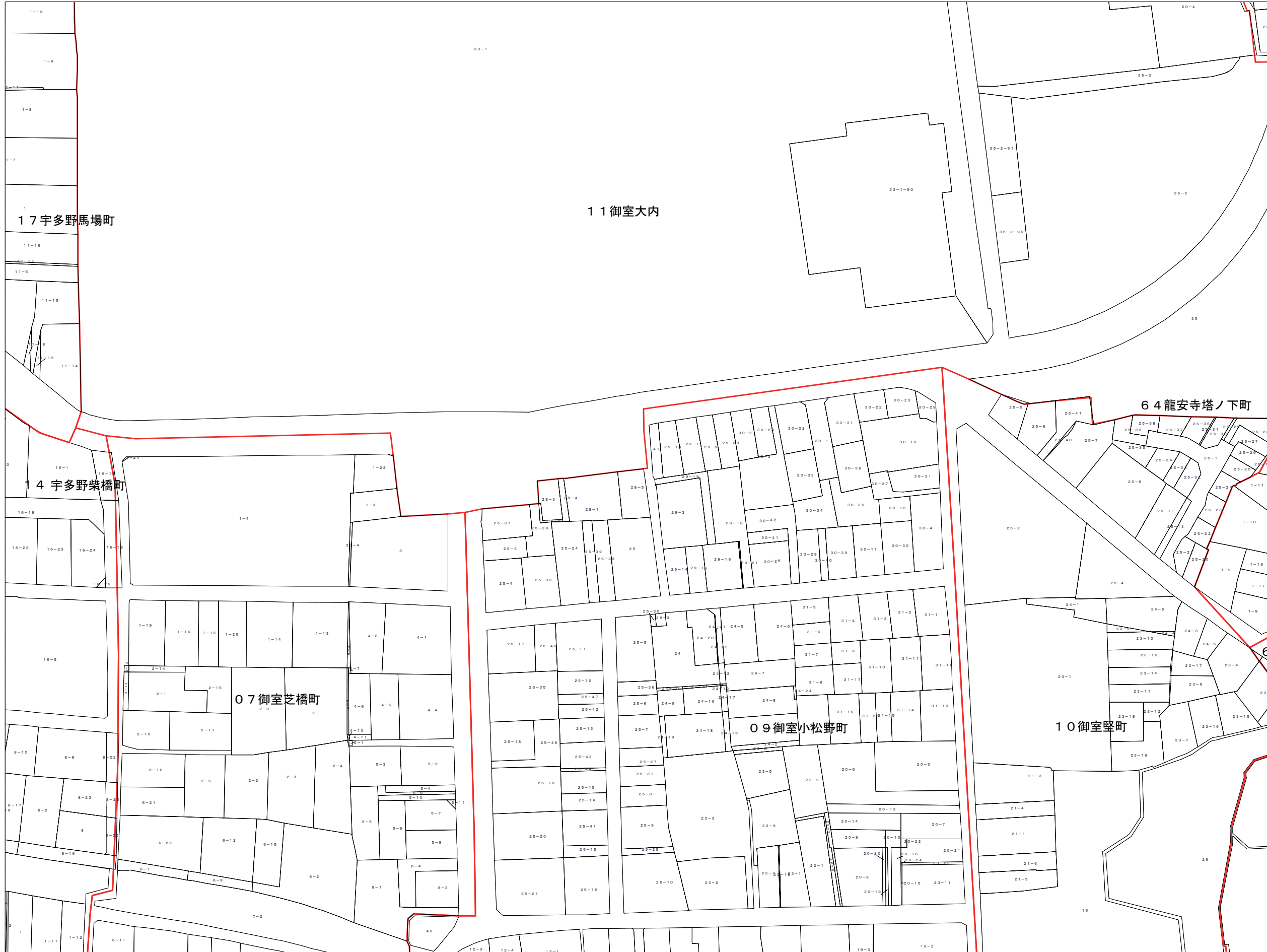


173-19	173-20	174-16	右京区
173-24	173-25	174-21	
183-4	183-5	184-1	



この図面は課税のために作成した図面です。権利関係等の根拠になるものではありません。






163-25	164-21	164-22	右京区
173-5	174-1	174-2	
173-10	174-6	174-7	



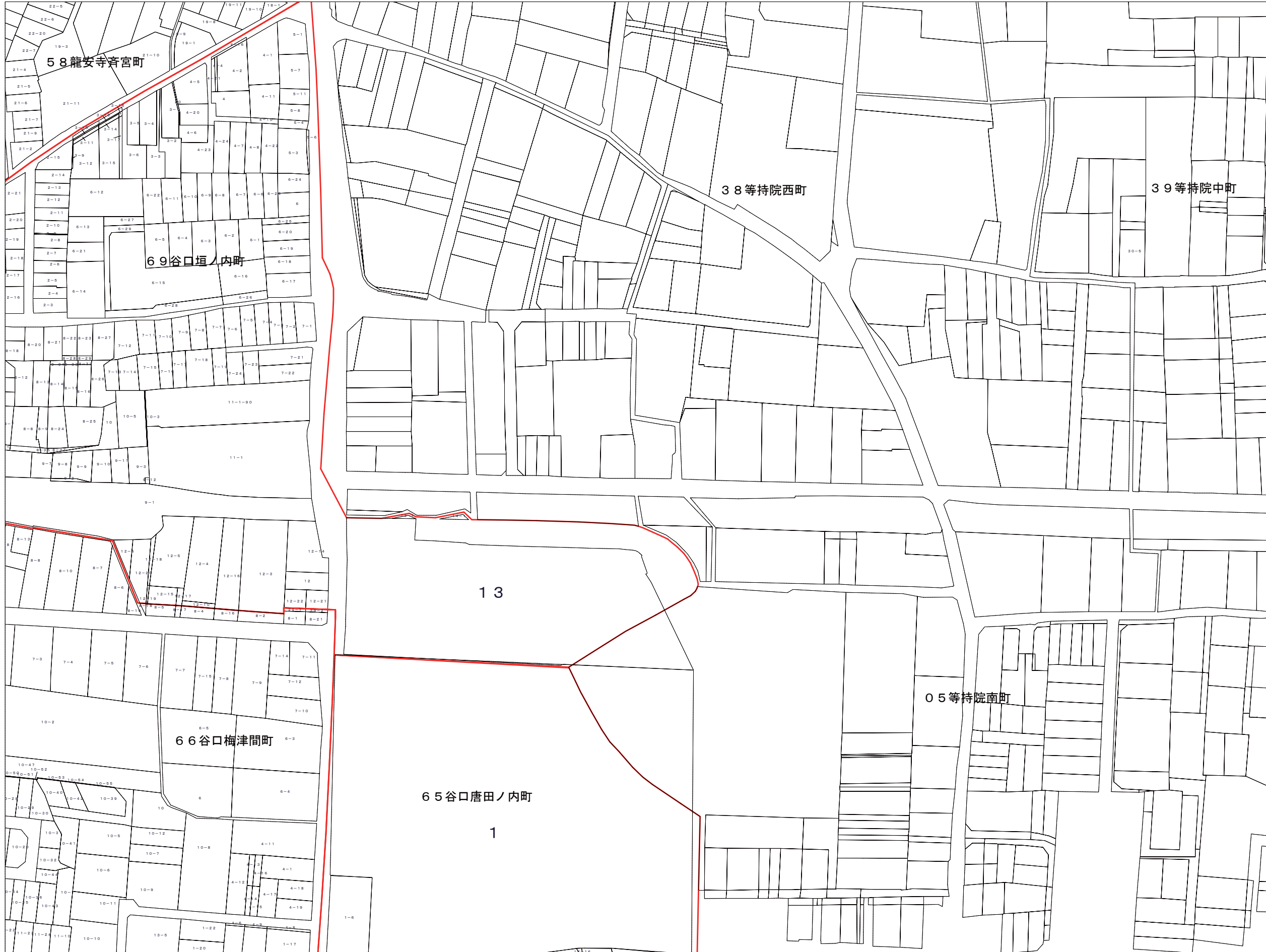
この図面は課税のために作成した図面です。権利関係等の根拠になるものではありません。




164-21	164-22	164-23	右京区
174-1	174-2	174-3	
174-6	174-7	174-8	



この図面は課税のために作成した図面です。権利関係等の根拠になるものではありません。

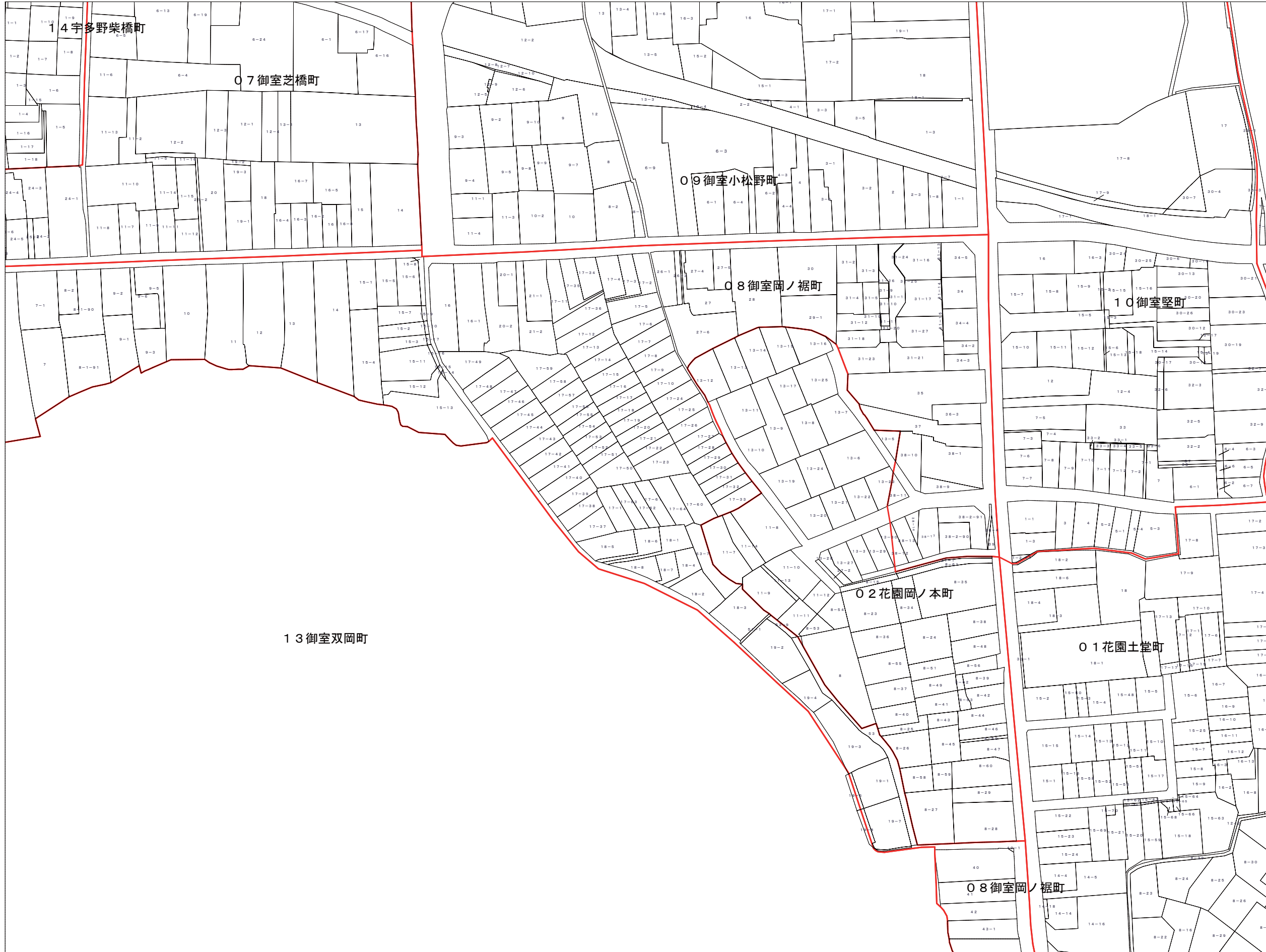


164-22	164-23	164-24	右京区
174-2	174-3	174-4	
174-7	174-8	174-9	




この図面は課税のために作成した図面です。権利関係等の根拠になるものではありません。

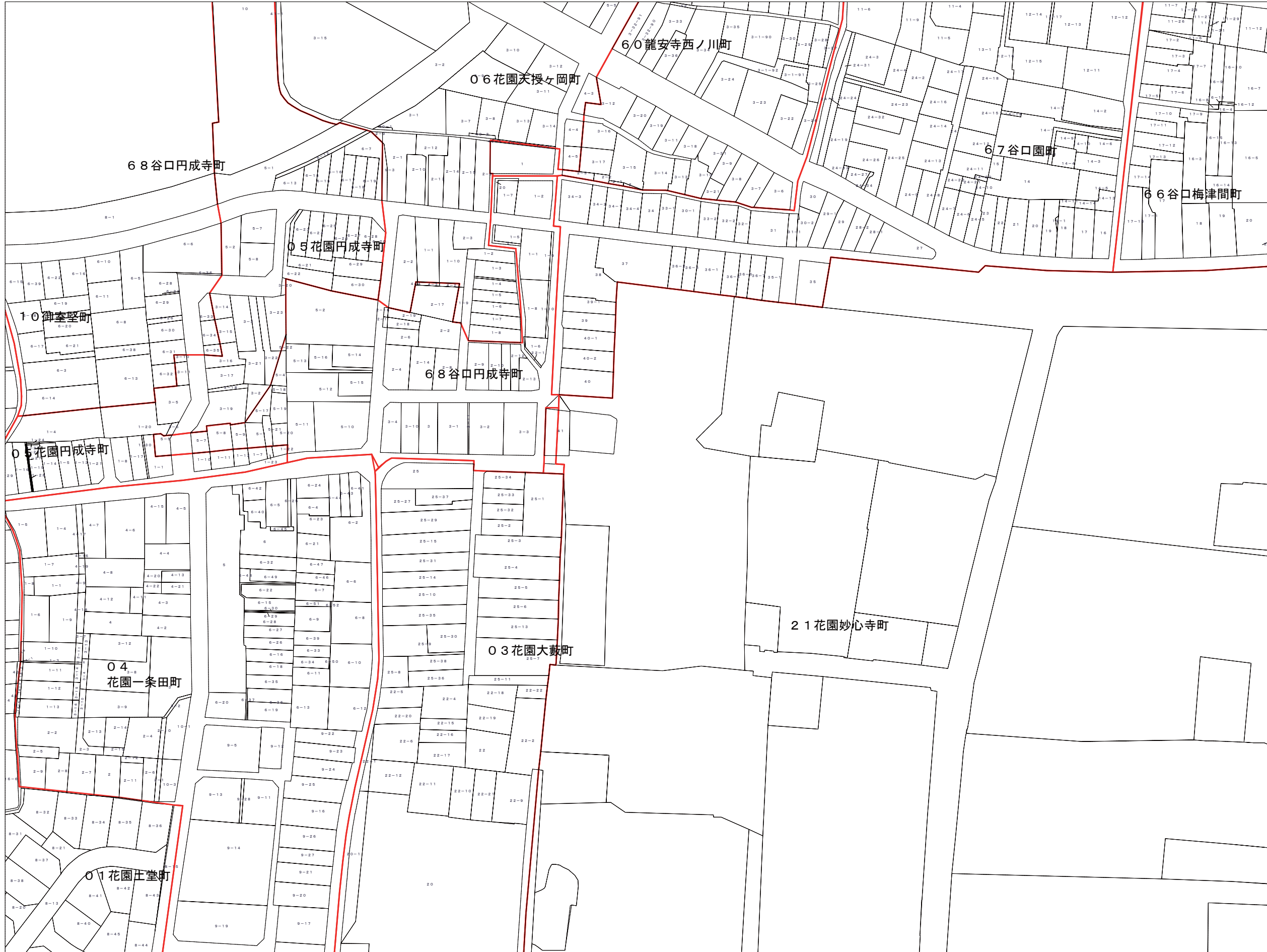




173-5	174-1	174-2	右京区
173-10	174-6	174-7	
173-15	174-11	174-12	



この図面は課税のために作成した図面です。権利関係等の根拠になるものではありません。

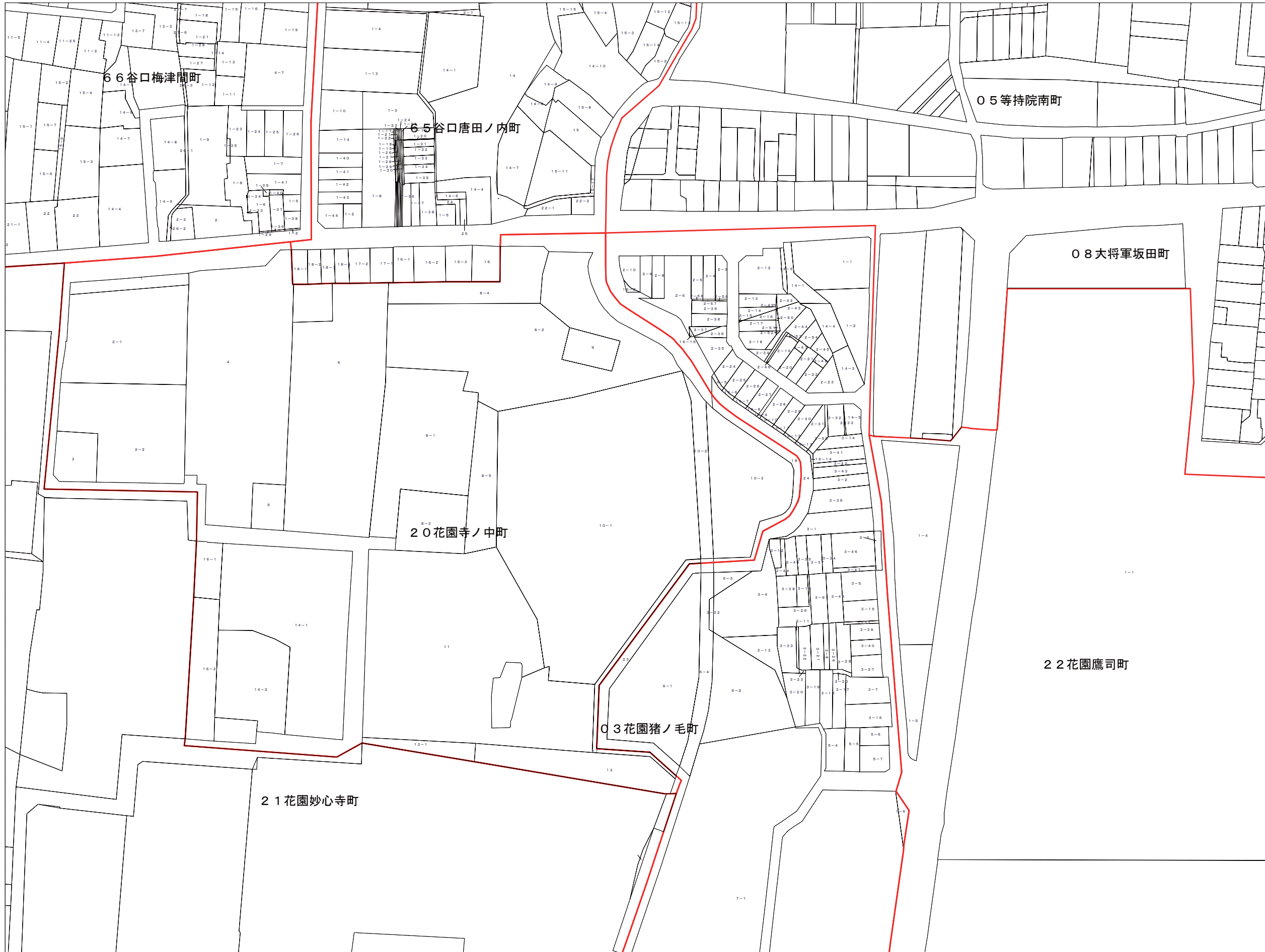


174-1	174-2	174-3	右京区
174-6	174-7	174-8	
174-11	174-12	174-13	




この図面は課税のために作成した図面です。権利関係等の根拠になるものではありません。

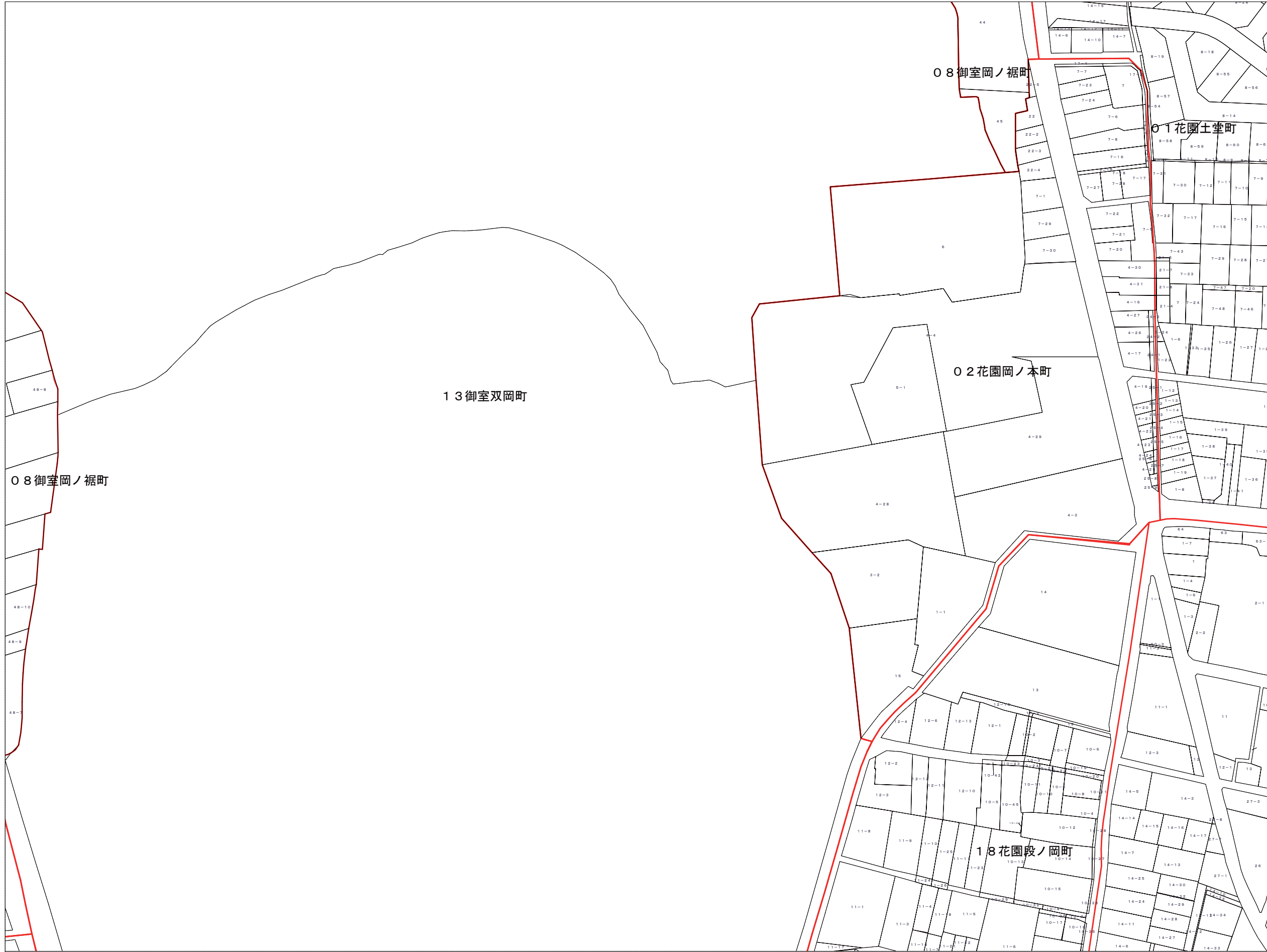





174-2	174-3	174-4	右京区
174-7	174-8	174-9	
174-12	174-13	174-14	



この図面は課税のために作成した図面です。権利関係等の根拠になるものではありません。



173-10	174-6	174-7	右京区
173-15	174-11	174-12	
173-20	174-16	174-17	




この図面は課税のために作成した図面です。権利関係等の根拠になるものではありません。

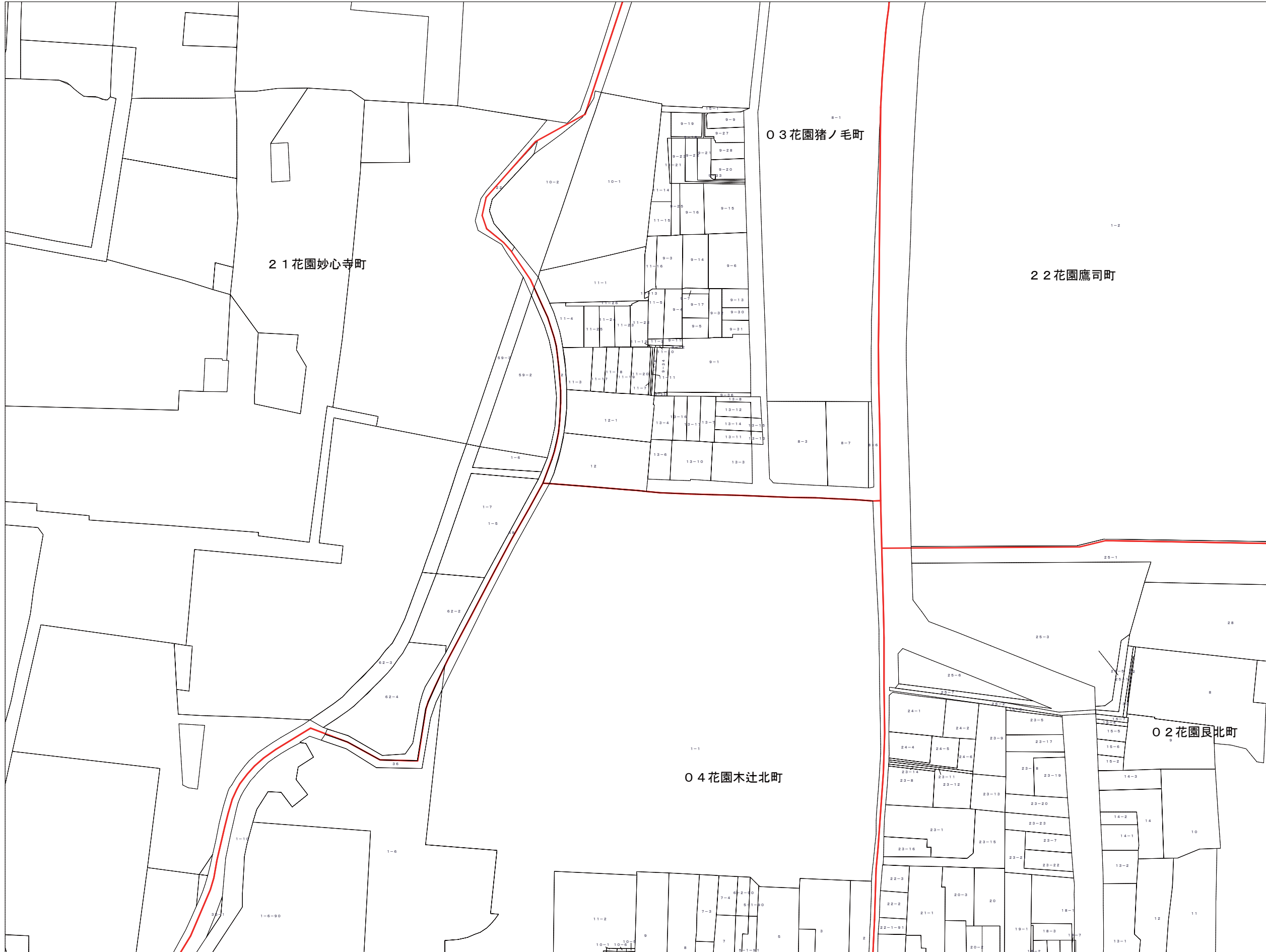


174-6	174-7	174-8
174-11	174-12	174-13
174-16	174-17	174-18


右京区



この図面は課税のために作成した図面です。権利関係等の根拠になるものではありません。




174-7	174-8	174-9	右京区
174-12	174-13	174-14	
174-17	174-18	174-19	



この図面は課税のために作成した図面です。権利関係等の根拠になるものではありません。

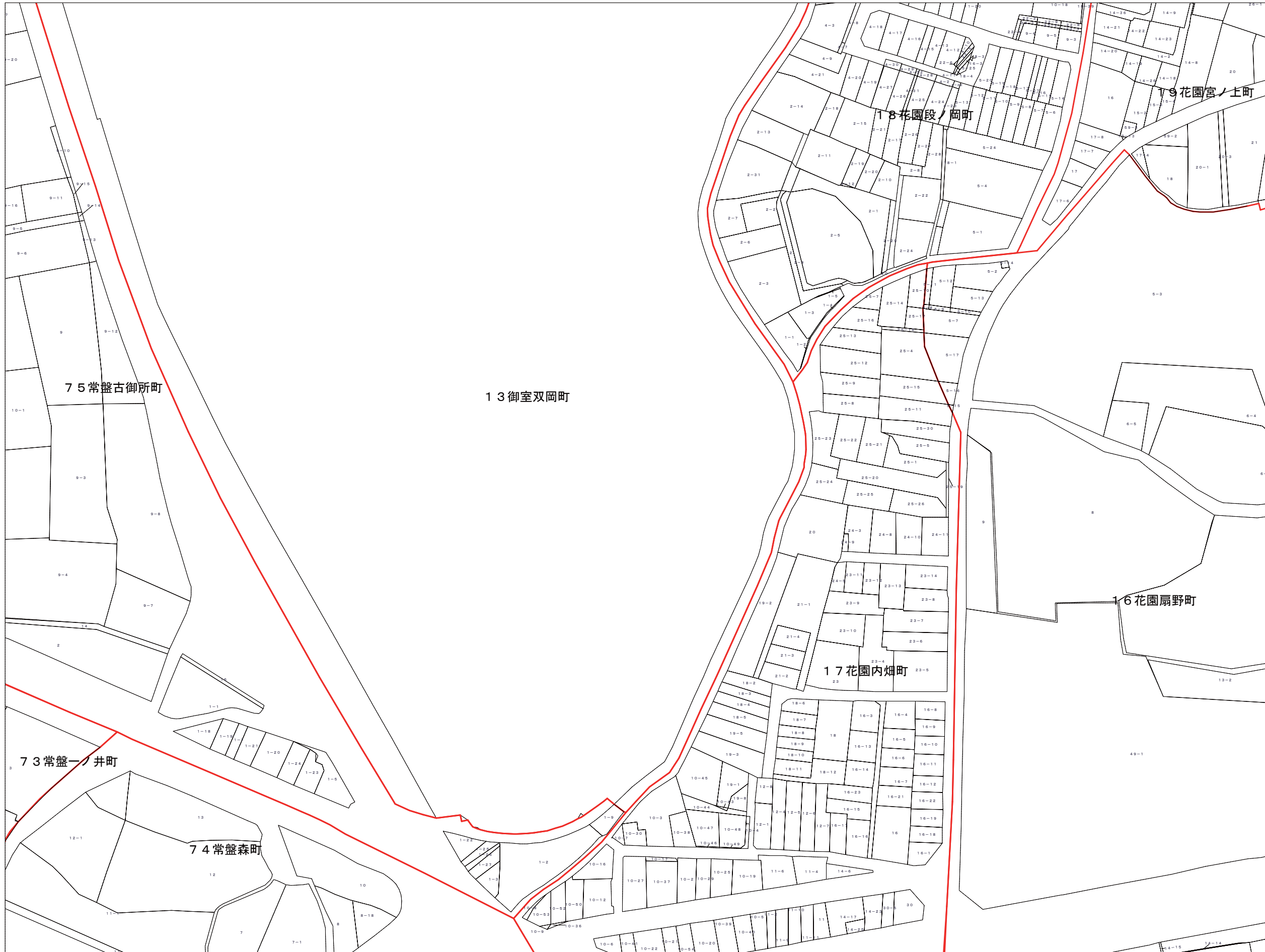


174-8	174-9	174-10	右京区
174-13	174-14	174-15	
174-18	174-19	174-20	



この図面は課税のために作成した図面です。権利関係等の根拠になるものではありません。

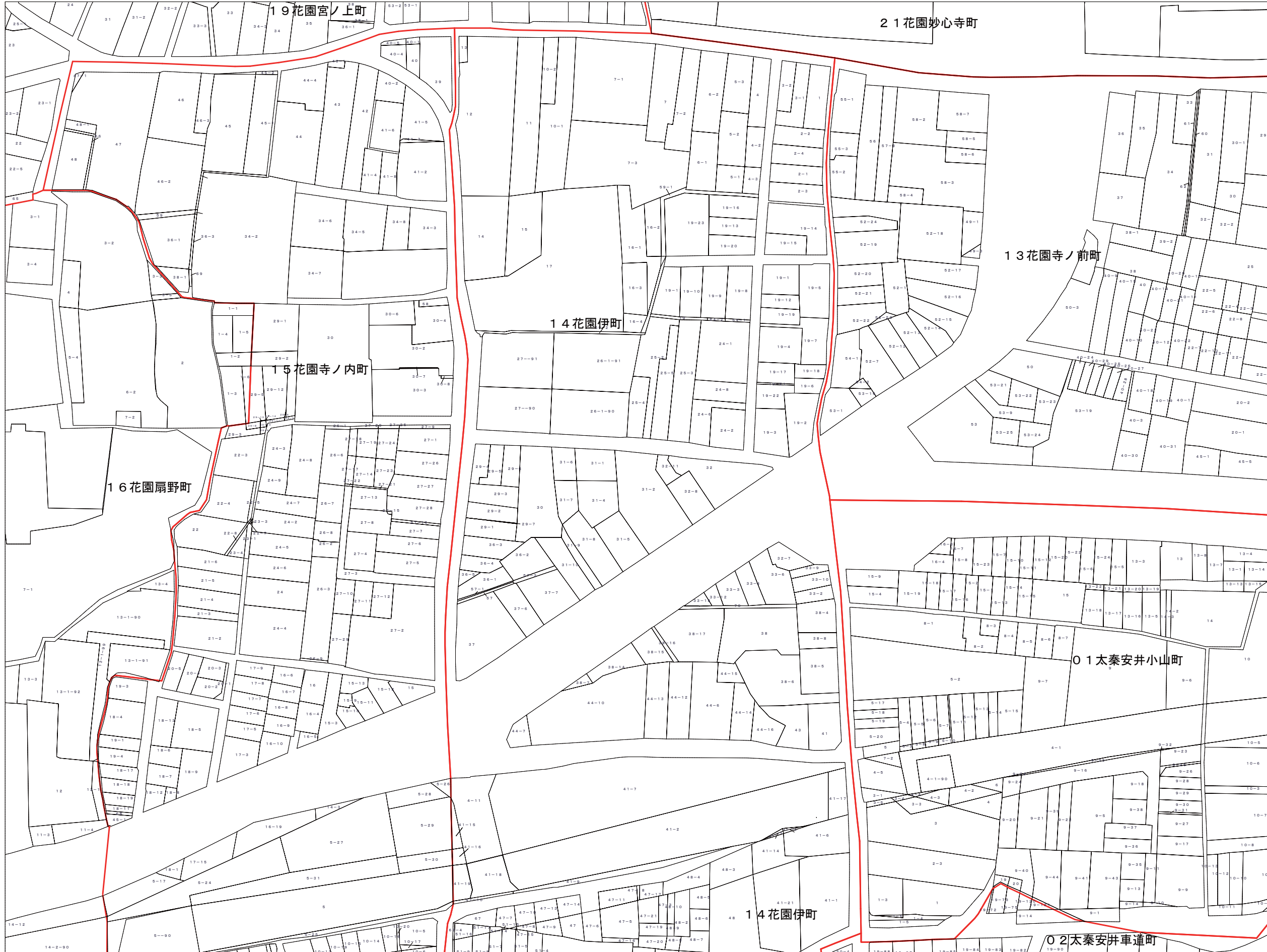





173-15	174-11	174-12	右京区
173-20	174-16	174-17	
173-25	174-21	174-22	



この図面は課税のために作成した図面です。権利関係等の根拠になるものではありません。




174-11	174-12	174-13	右京区
174-16	174-17	174-18	
174-21	174-22	174-23	



この図面は課税のために作成した図面です。権利関係等の根拠になるものではありません。

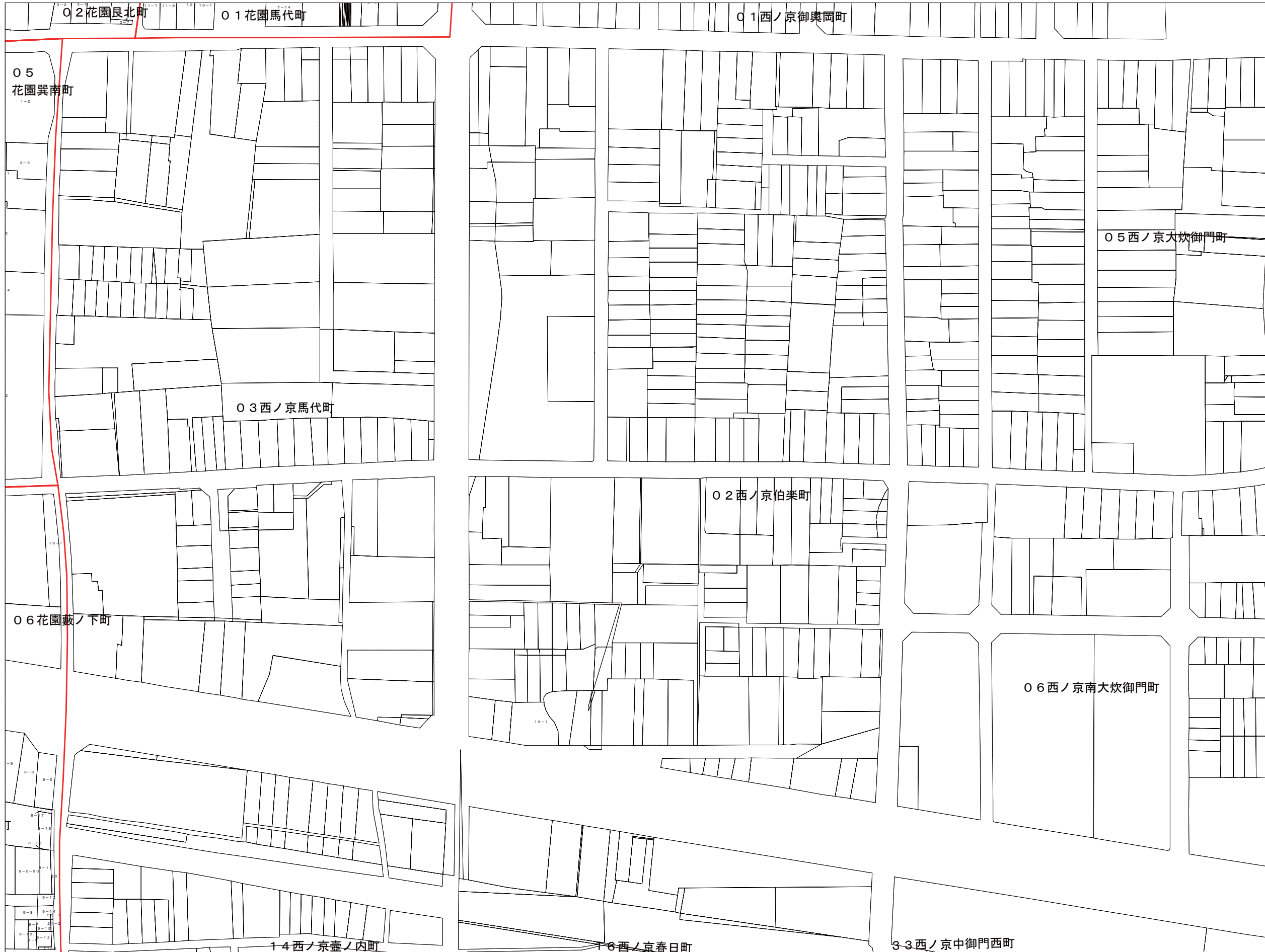


174-12	174-13	174-14	右京区
174-17	174-18	174-19	
174-22	174-23	174-24	




この図面は課税のために作成した図面です。権利関係等の根拠になるものではありません。

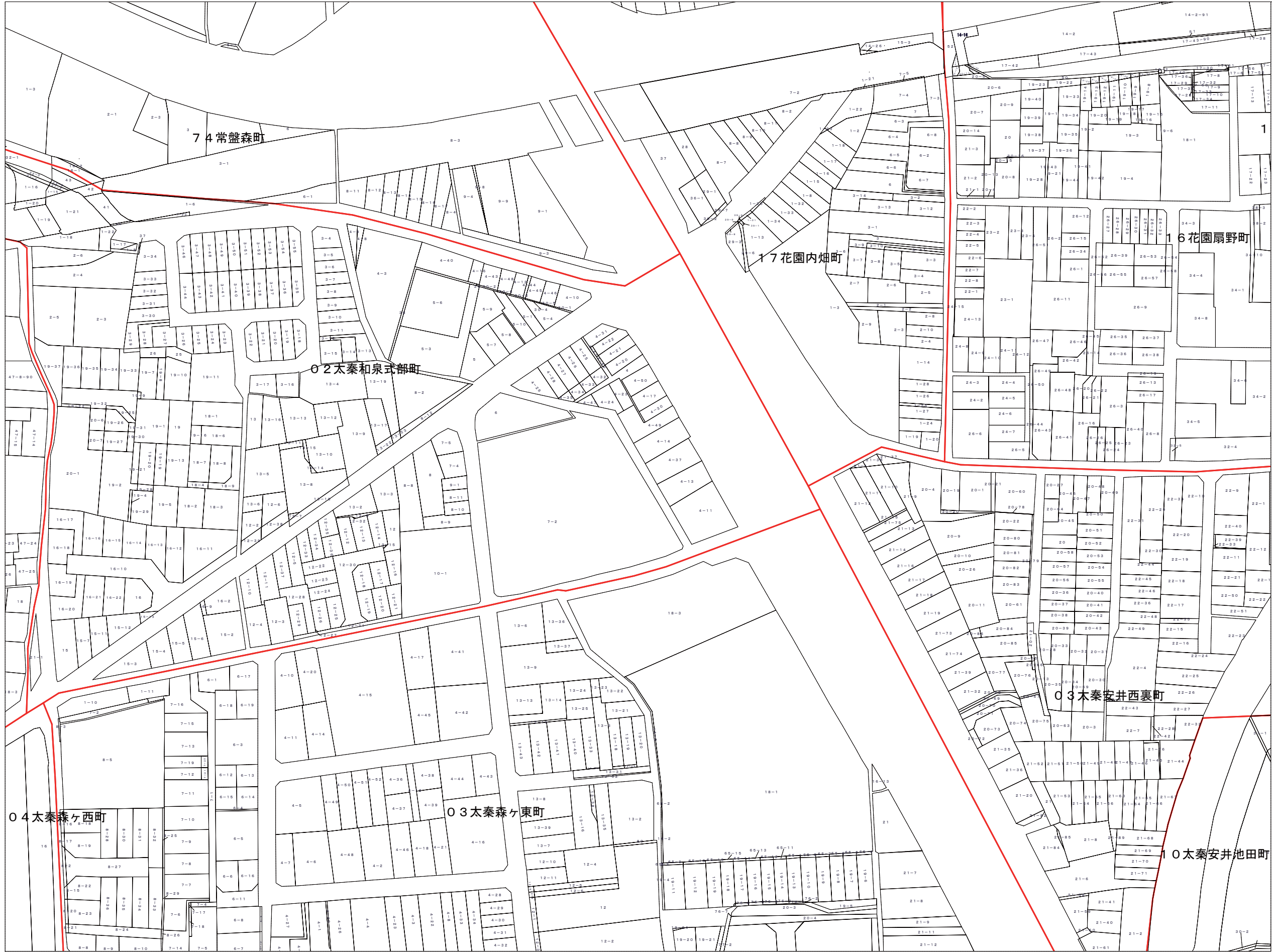




174-13	174-14	174-15	右 京 区
174-18	174-19	174-20	
174-23	174-24	174-25	

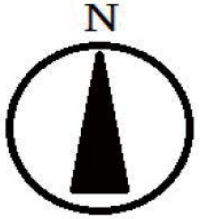


この図面は課税のために作成した図面です。権利関係等の根拠になるものではありません。



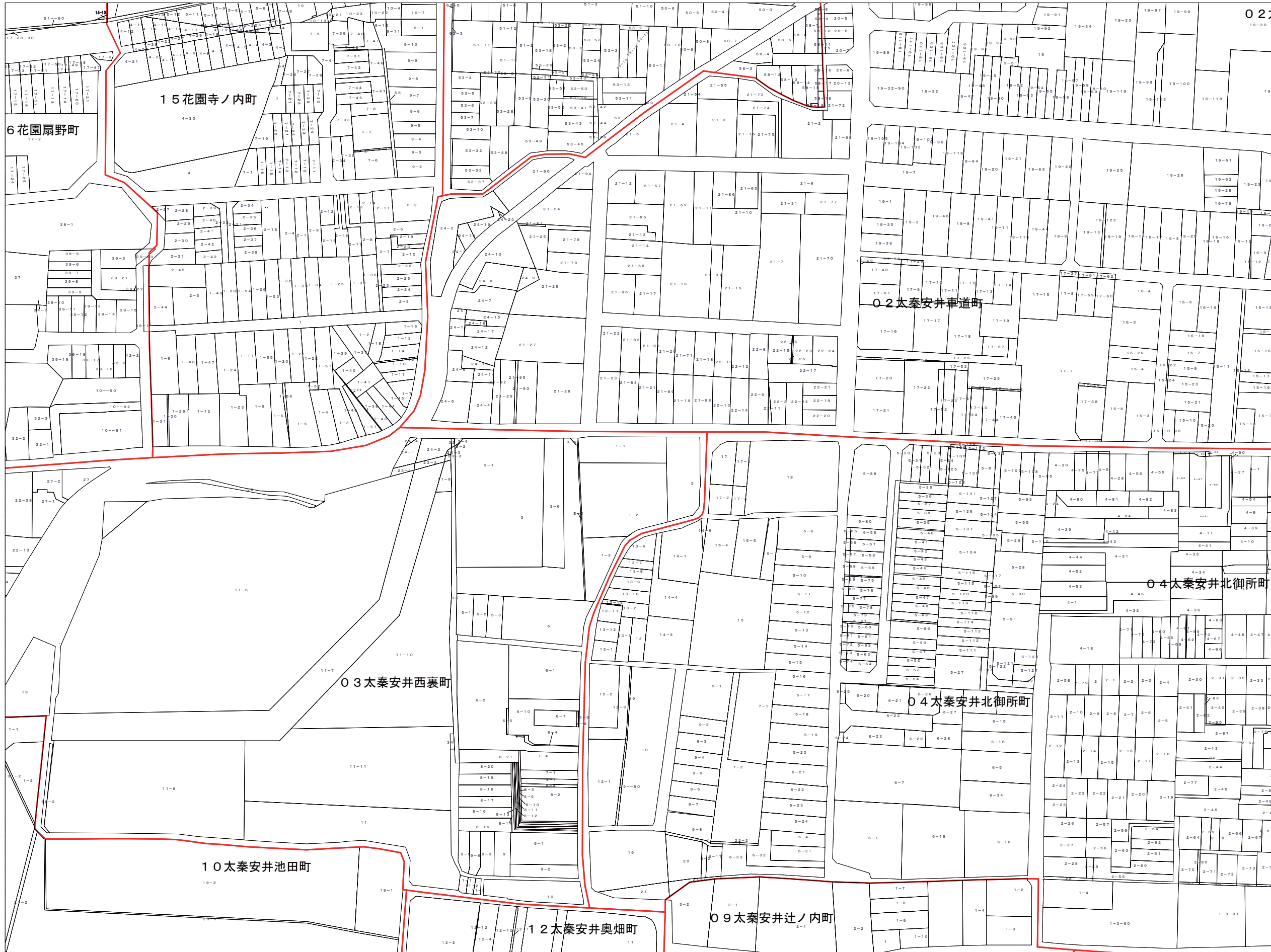
173-20	174-16	174-17
173-25	174-21	174-22
183-5	184-1	184-2

右京区



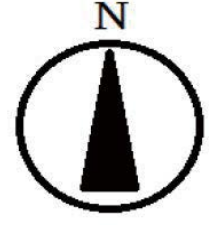
この図面は課税のために作成した図面です。権利関係等の根拠になるものではありません。





174-16	174-17	174-18
174-21	174-22	174-23
184-1	184-2	184-3

右京区




この図面は課税のために作成した図面です。権利関係等の根拠になるものではありません。



174-17	174-18	174-19
174-22	174-23	174-24
184-2	184-3	184-4


右京区



この図面は課税のために作成した図面です。権利関係等の根拠になるものではありません。




174-18	174-19	174-20	右 京 区
174-23	174-24	174-25	
184-3	184-4	184-5	



この図面は課税のために作成した図面です。権利関係等の根拠になるものではありません。

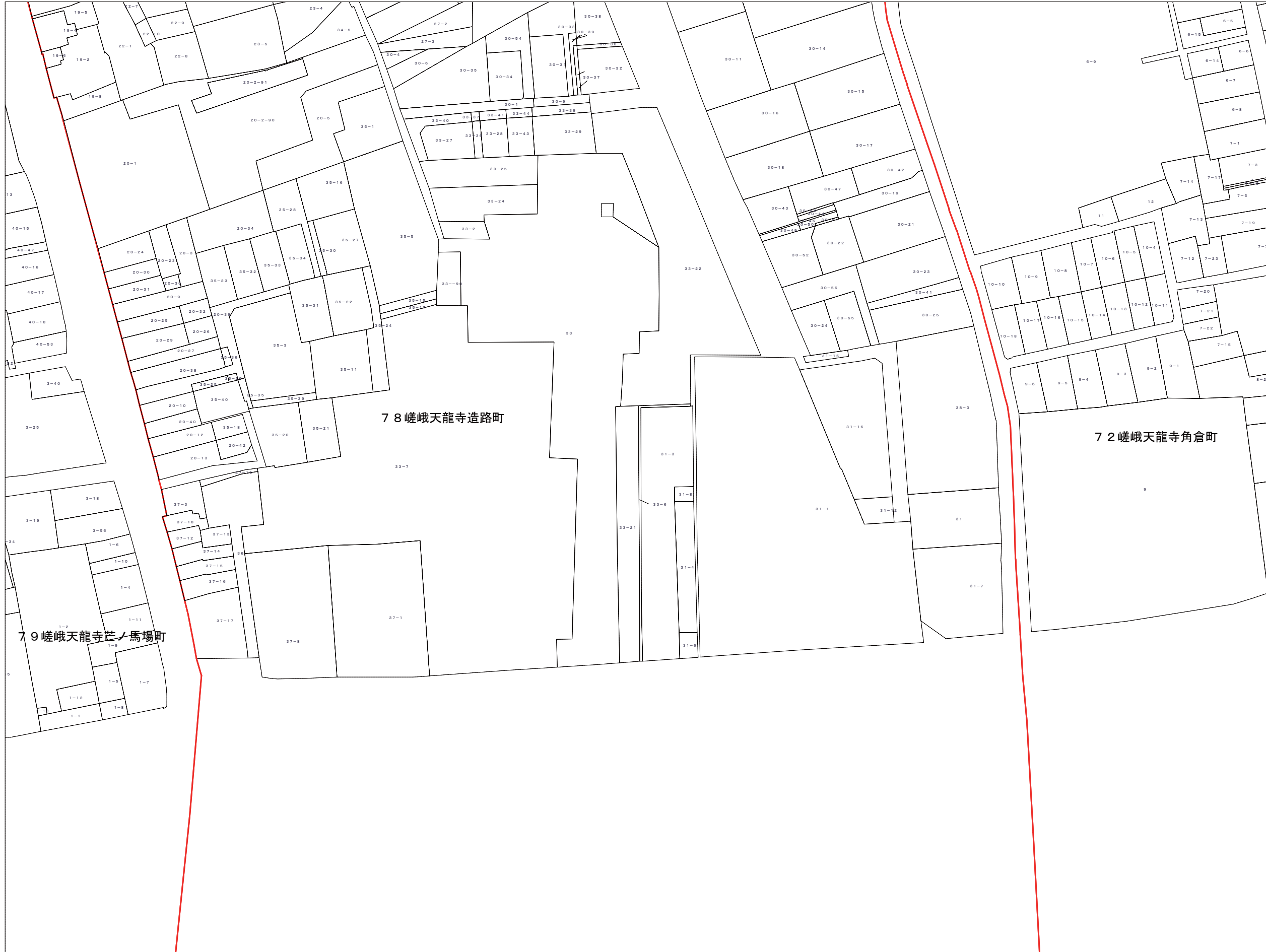


172-21	172-22	172-23	右京区
	182-2	182-3	
	182-7	182-8	



この図面は課税のために作成した図面です。権利関係等の根拠になるものではありません。





172-22	172-23	172-24	右京区
182-2	182-3	182-4	
182-7	182-8	182-9	




この図面は課税のために作成した図面です。権利関係等の根拠になるものではありません。





172-23	172-24	172-25	右京区
182-3	182-4	182-5	
182-8	182-9	182-10	



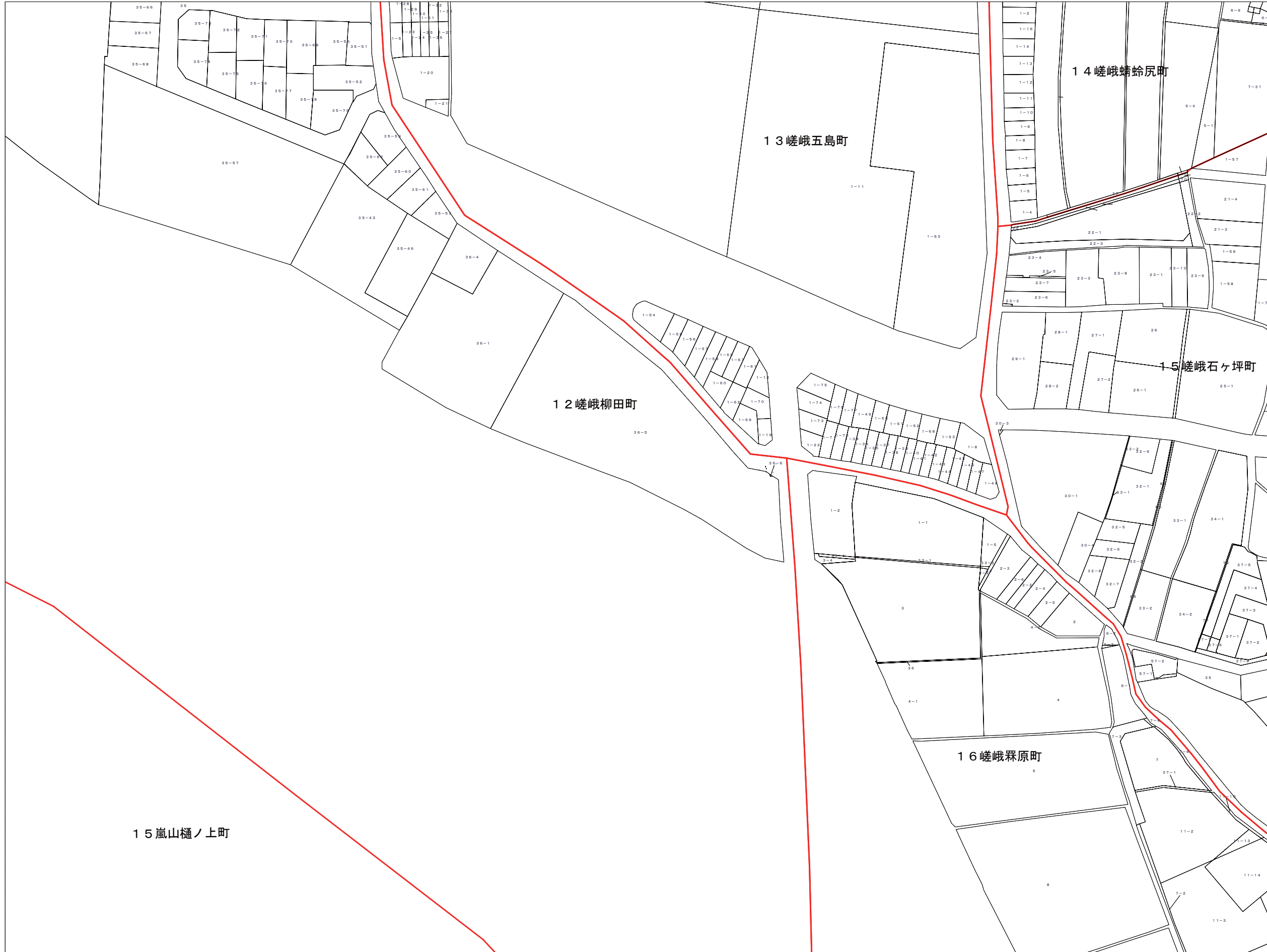
この図面は課税のために作成した図面です。権利関係等の根拠になるものではありません。




172-24	172-25	173-21	右京区
182-4	182-5	183-1	
182-9	182-10	183-6	



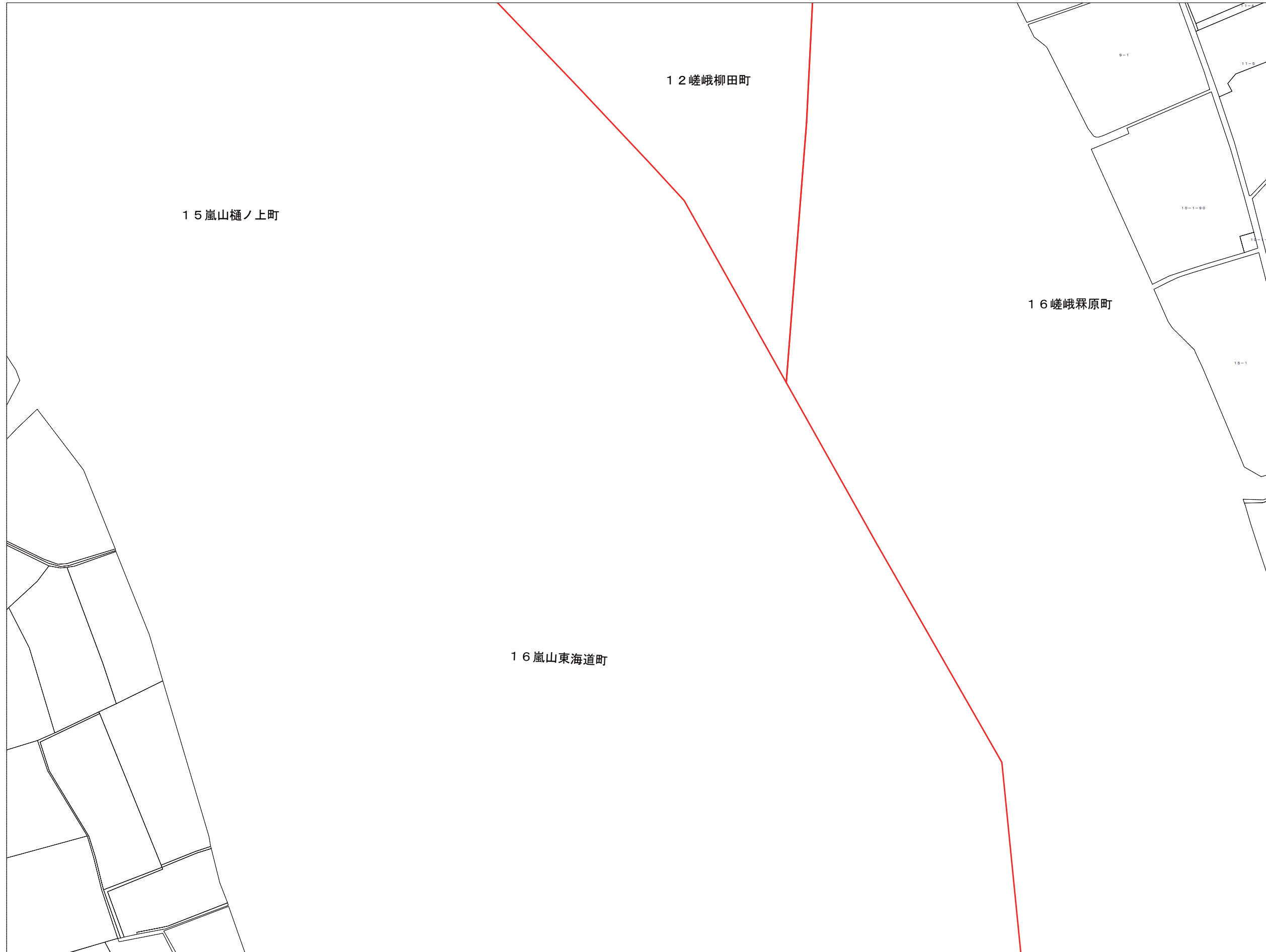
この図面は課税のために作成した図面です。権利関係等の根拠になるものではありません。



182-4	182-5	183-1	右京区
182-9	182-10	183-6	
182-14	182-15	183-11	



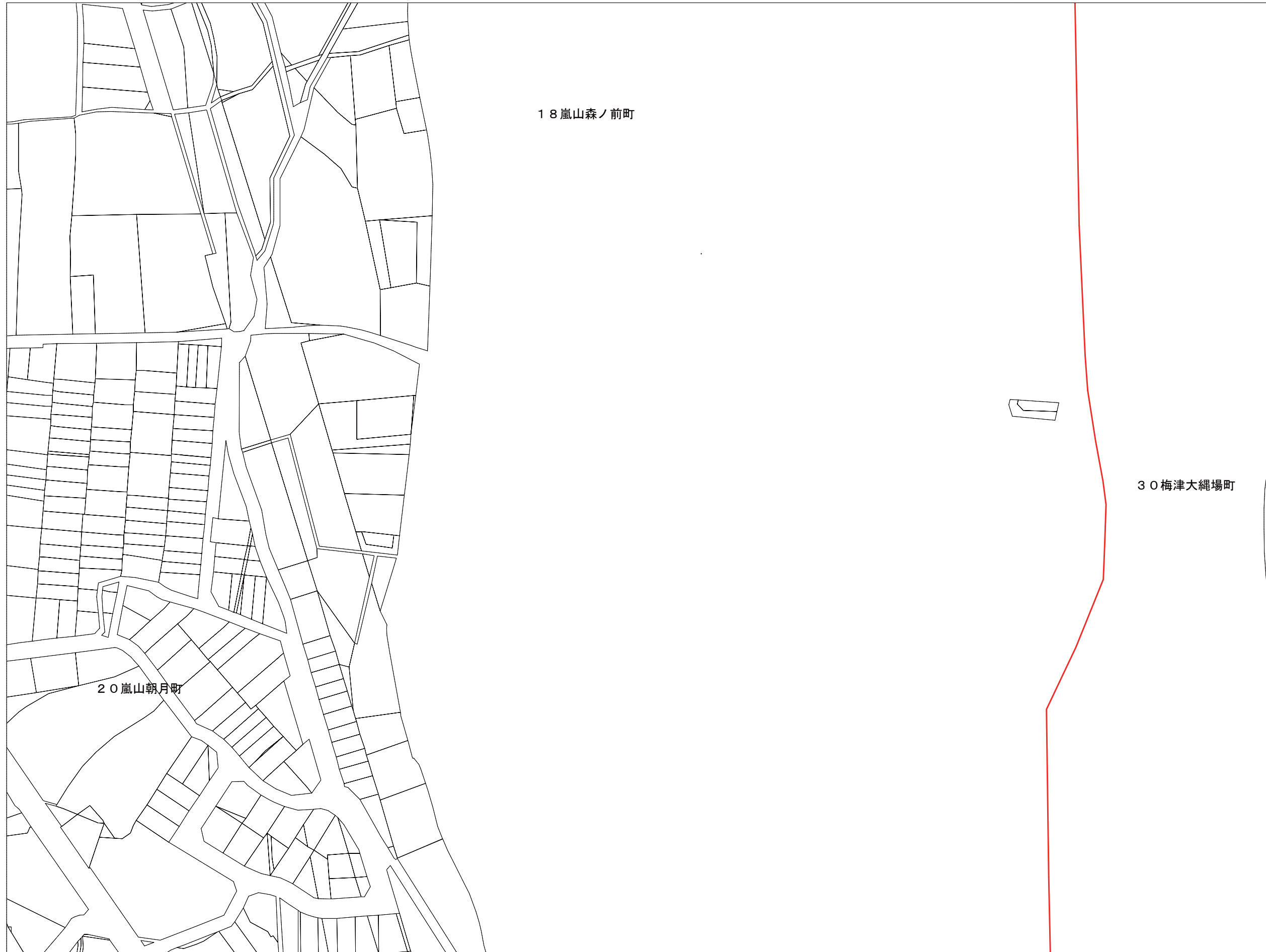
この図面は課税のために作成した図面です。権利関係等の根拠になるものではありません。




182-9	182-10	183-6	右京区
182-14	182-15	183-11	
182-19	182-20	183-16	



この図面は課税のために作成した図面です。権利関係等の根拠になるものではありません。



182-19	182-20	183-16	右京区
182-24	182-25	183-21	
192-4	192-5	193-1	



この図面は課税のために作成した図面です。権利関係等の根拠になるものではありません。






172-25	173-21	173-22	右京区
182-5	183-1	183-2	
182-10	183-6	183-7	



この図面は課税のために作成した図面です。権利関係等の根拠になるものではありません。



173-21	173-22	173-23	右京区
183-1	183-2	183-3	
183-6	183-7	183-8	



この図面は課税のために作成した図面です。権利関係等の根拠になるものではありません。

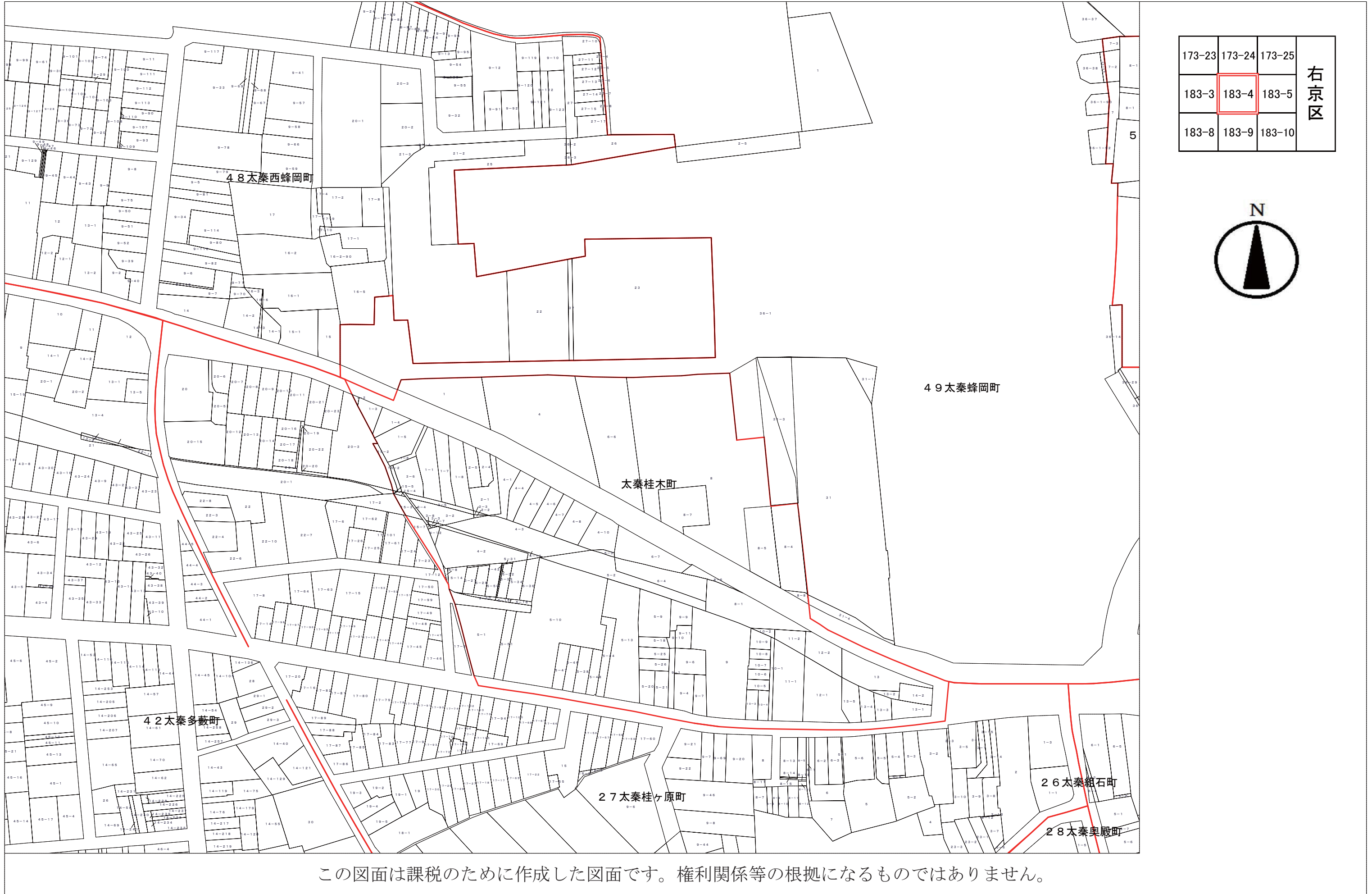


173-22	173-23	173-24	右京区
183-2	183-3	183-4	
183-7	183-8	183-9	



この図面は課税のために作成した図面です。権利関係等の根拠になるものではありません。






173-23	173-24	173-25	右京区
183-3	183-4	183-5	
183-8	183-9	183-10	



この図面は課税のために作成した図面です。権利関係等の根拠になるものではありません。



173-24	173-25	174-21	右京区
183-4	183-5	184-1	
183-9	183-10	184-6	



この図面は課税のために作成した図面です。権利関係等の根拠になるものではありません。

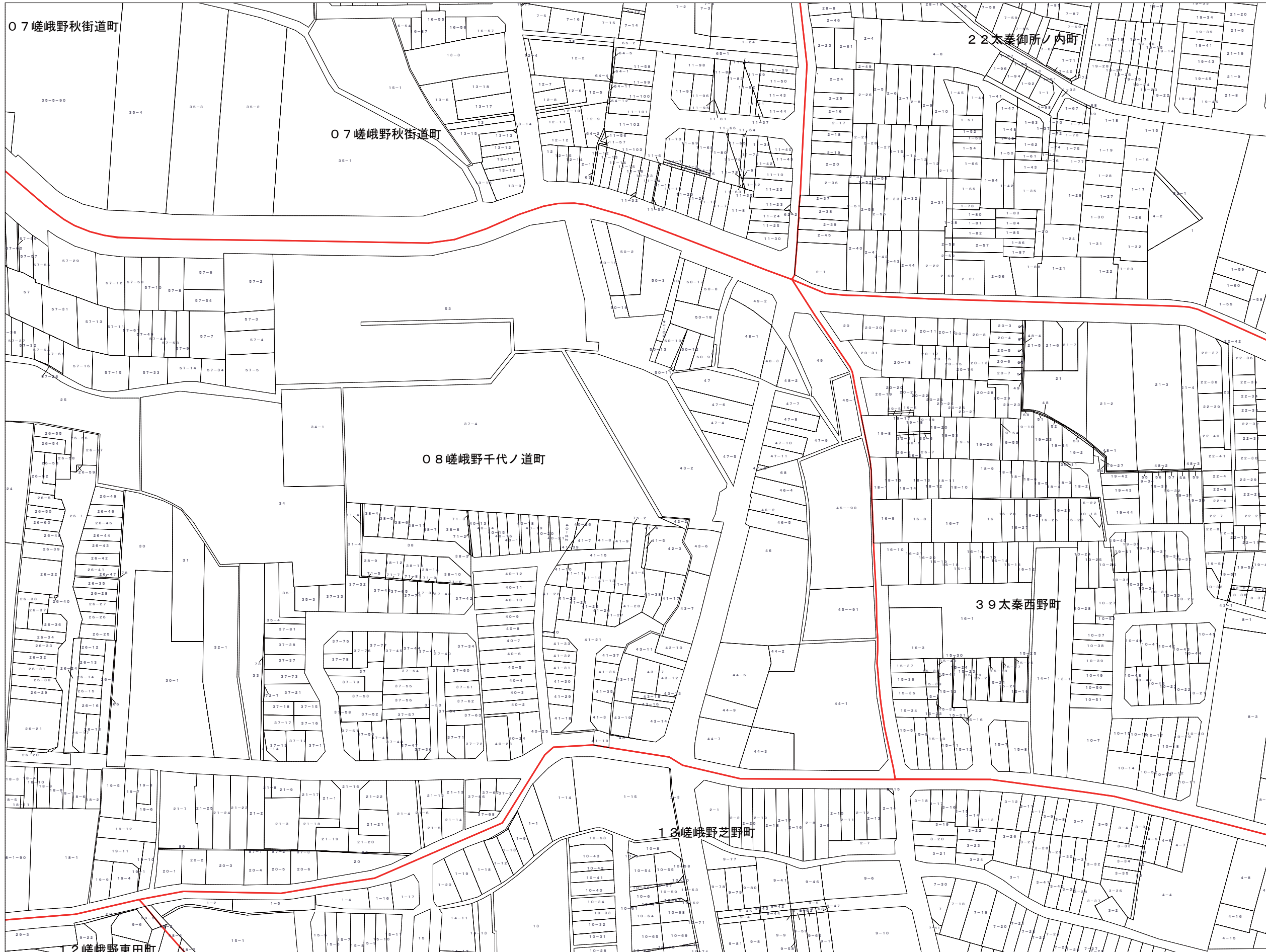




182-5	183-1	183-2	右京区
182-10	183-6	183-7	
182-15	183-11	183-12	



この図面は課税のために作成した図面です。権利関係等の根拠になるものではありません。

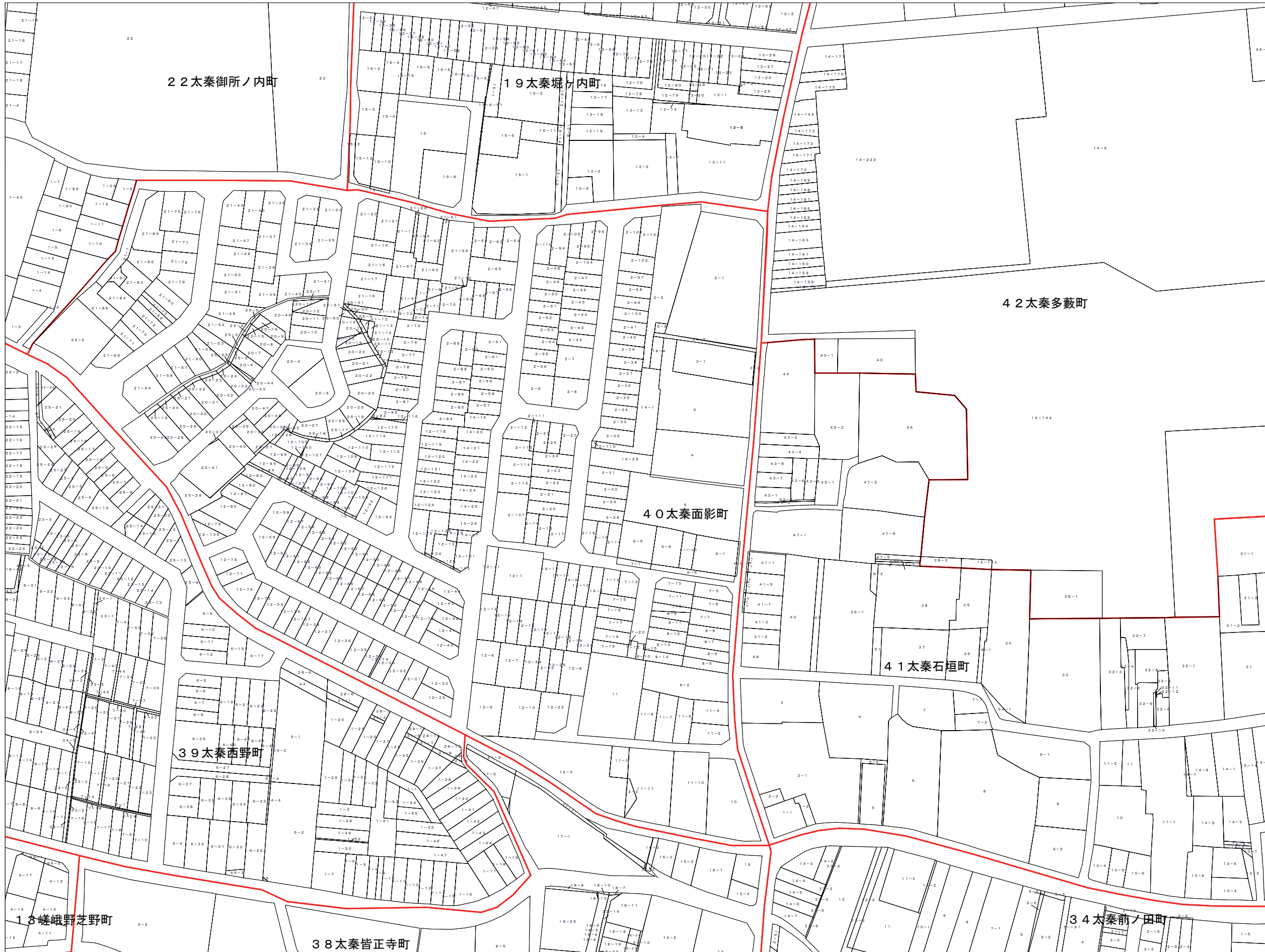


183-1	183-2	183-3	右京区
183-6	183-7	183-8	
183-11	183-12	183-13	




この図面は課税のために作成した図面です。権利関係等の根拠になるものではありません。





183-2	183-3	183-4	右京区
183-7	183-8	183-9	
183-12	183-13	183-14	



この図面は課税のために作成した図面です。権利関係等の根拠になるものではありません。



183-3	183-4	183-5	右京区
183-8	183-9	183-10	
183-13	183-14	183-15	



この図面は課税のために作成した図面です。権利関係等の根拠になるものではありません。



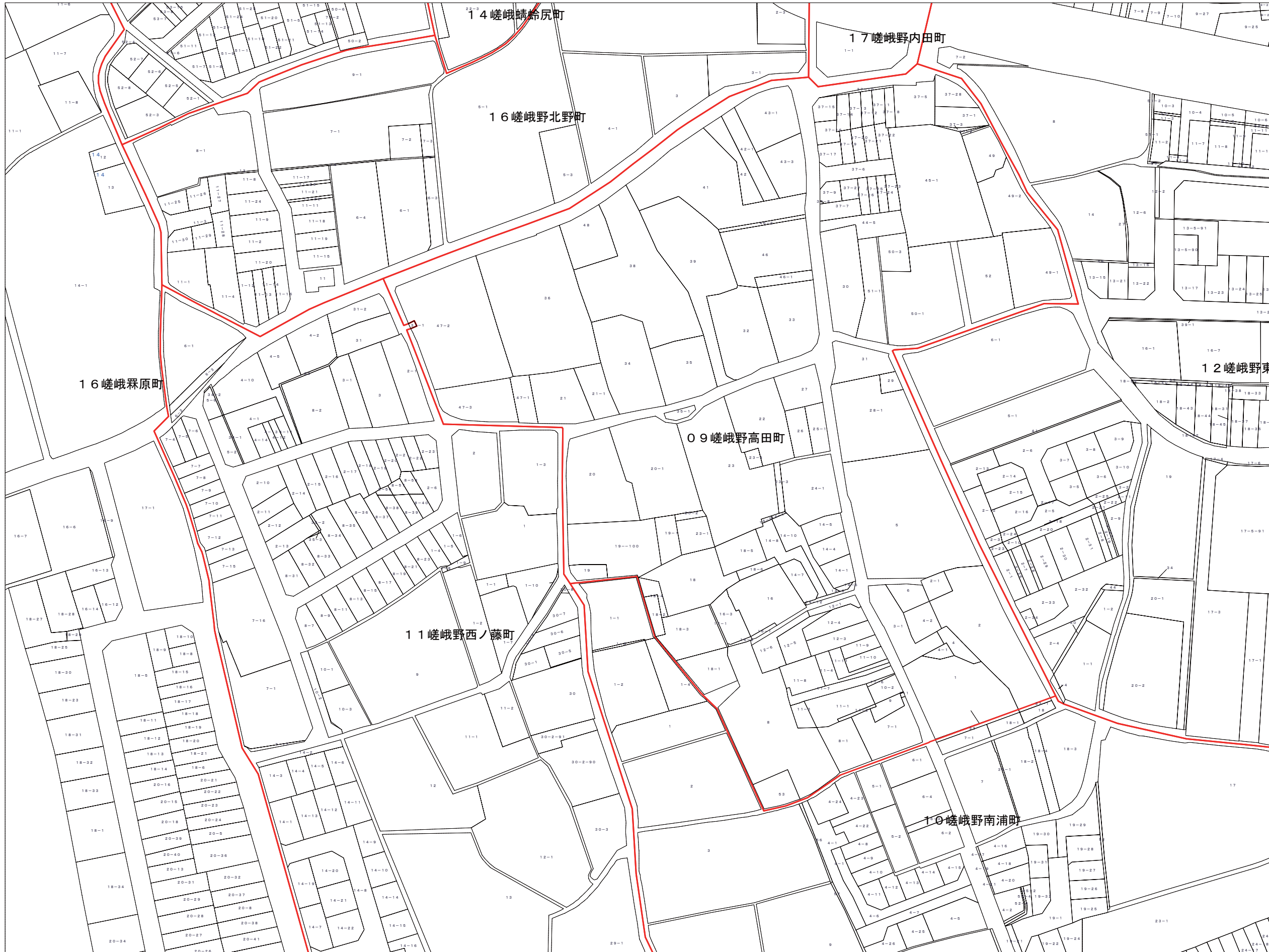


183-4	183-5	184-1	右京区
183-9	183-10	184-6	
183-14	183-15	184-11	



この図面は課税のために作成した図面です。権利関係等の根拠になるものではありません。





182-10	183-6	183-7	右京区
182-15	183-11	183-12	
182-20	183-16	183-17	



この図面は課税のために作成した図面です。権利関係等の根拠になるものではありません。

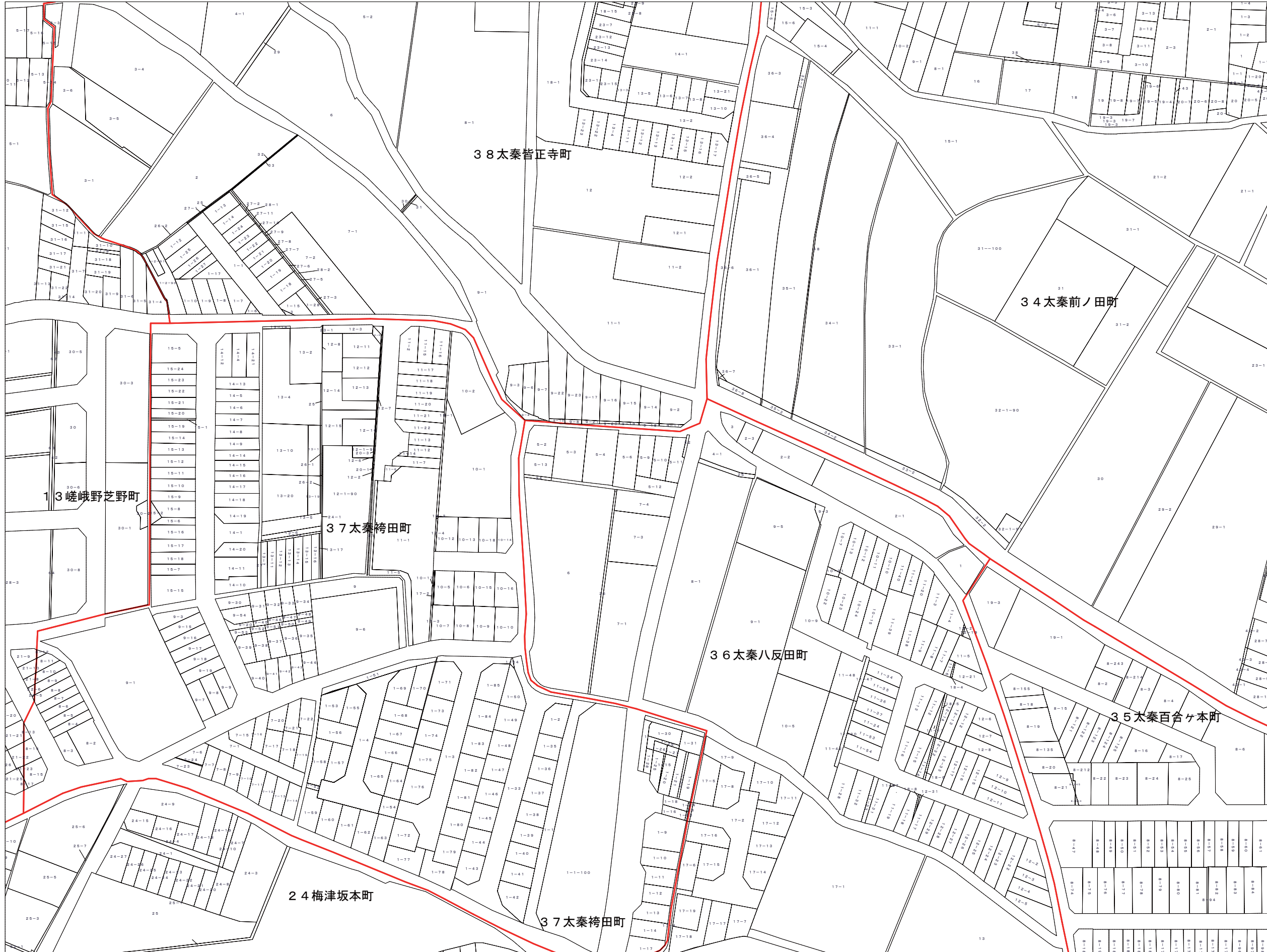


183-6	183-7	183-8	右京区
183-11	183-12	183-13	
183-16	183-17	183-18	




この図面は課税のために作成した図面です。権利関係等の根拠になるものではありません。





183-7	183-8	183-9	右京区
183-12	183-13	183-14	
183-17	183-18	183-19	



この図面は課税のために作成した図面です。権利関係等の根拠になるものではありません。



183-8	183-9	183-10	右京区
183-13	183-14	183-15	
183-18	183-19	183-20	




この図面は課税のために作成した図面です。権利関係等の根拠になるものではありません。





183-9	183-10	184-6
183-14	183-15	184-11
183-19	183-20	184-16

右京区




この図面は課税のために作成した図面です。権利関係等の根拠になるものではありません。

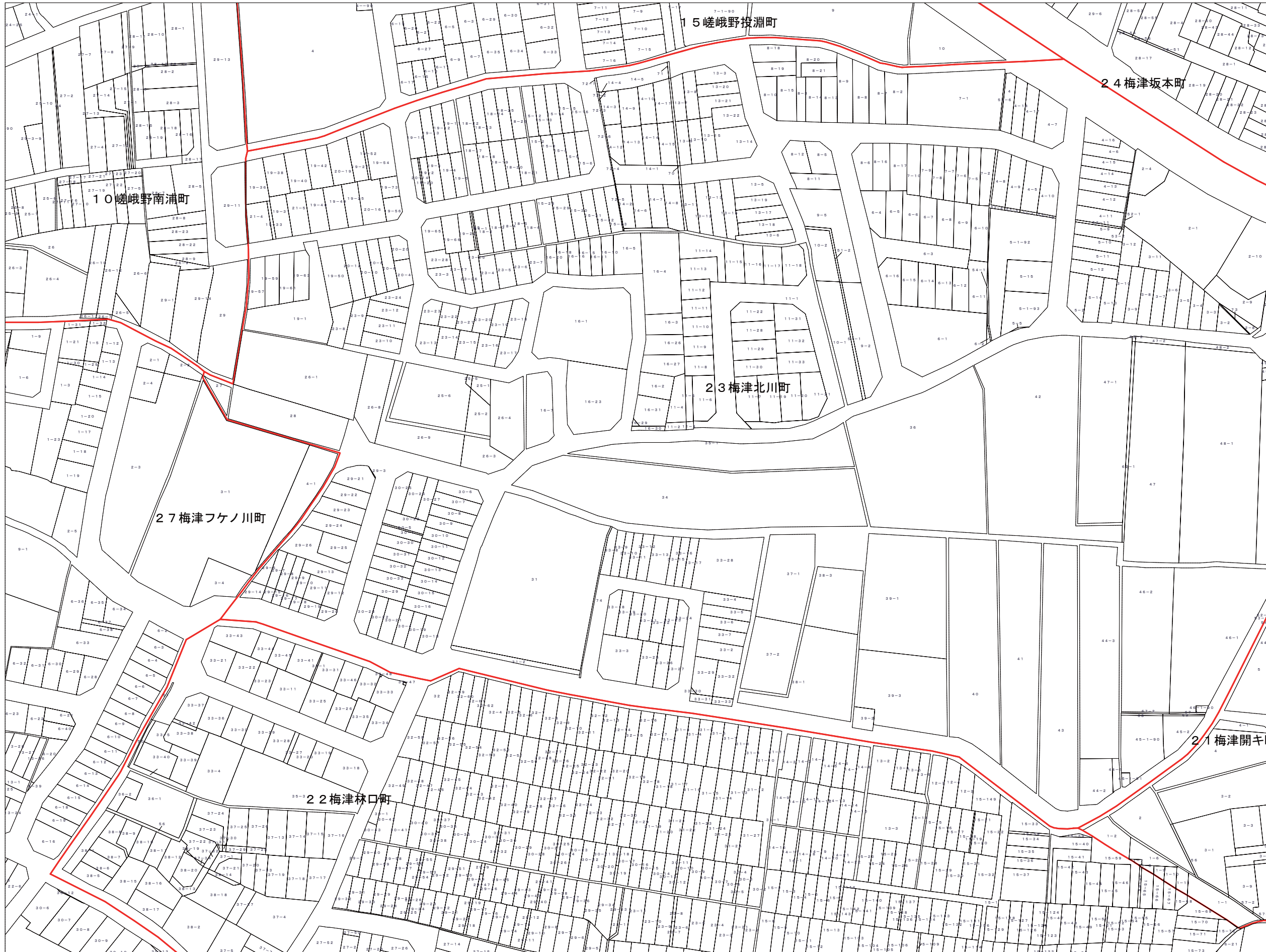




182-15	183-11	183-12	右京区
182-20	183-16	183-17	
182-25	183-21	183-22	



この図面は課税のために作成した図面です。権利関係等の根拠になるものではありません。

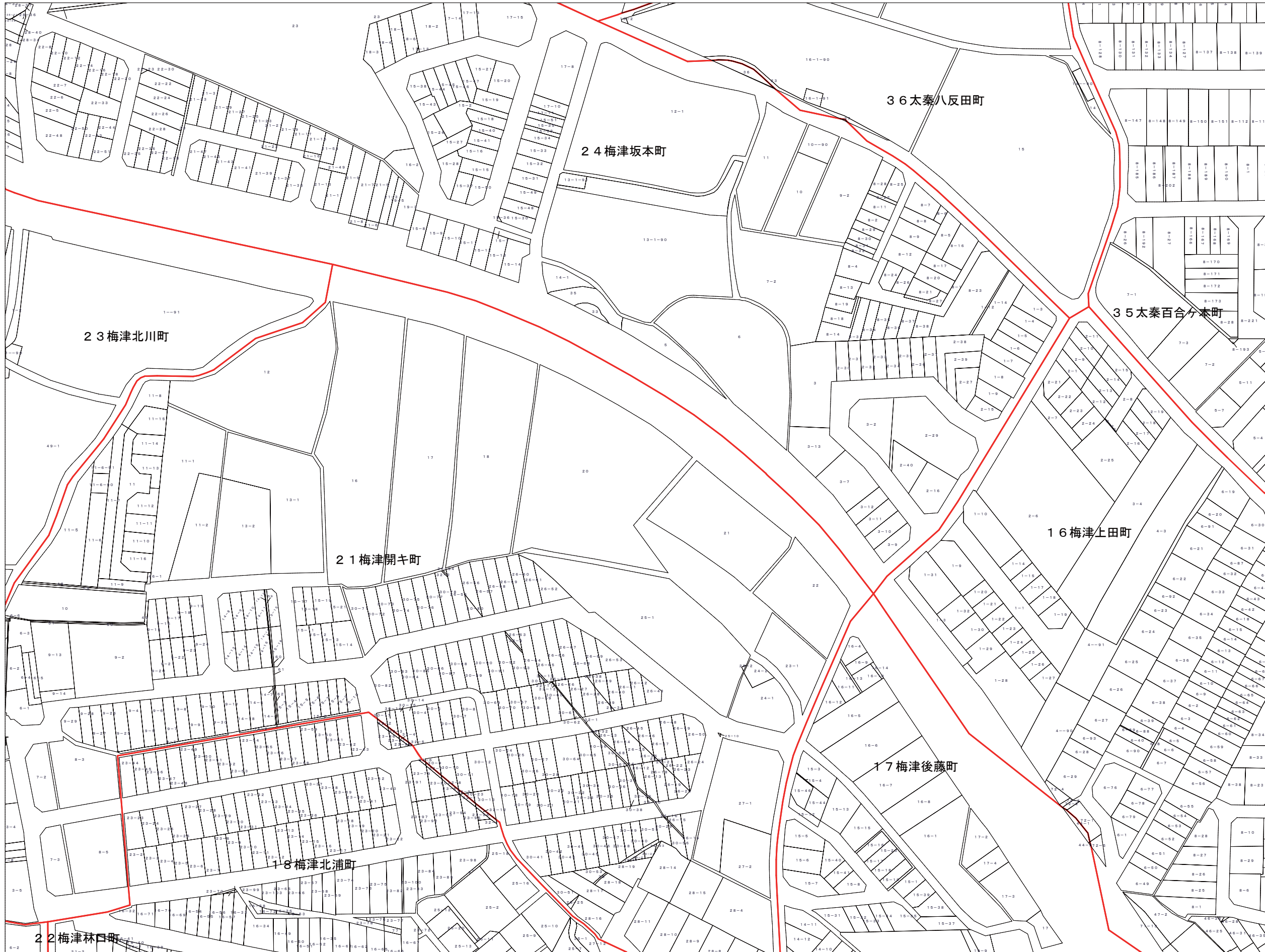


183-11	183-12	183-13	右京区
183-16	183-17	183-18	
183-21	183-22	183-23	




この図面は課税のために作成した図面です。権利関係等の根拠になるものではありません。





183-12	183-13	183-14	右京区
183-17	183-18	183-19	
183-22	183-23	183-24	



この図面は課税のために作成した図面です。権利関係等の根拠になるものではありません。



183-13	183-14	183-15
183-18	183-19	183-20
183-23	183-24	183-25


右京区



この図面は課税のために作成した図面です。権利関係等の根拠になるものではありません。

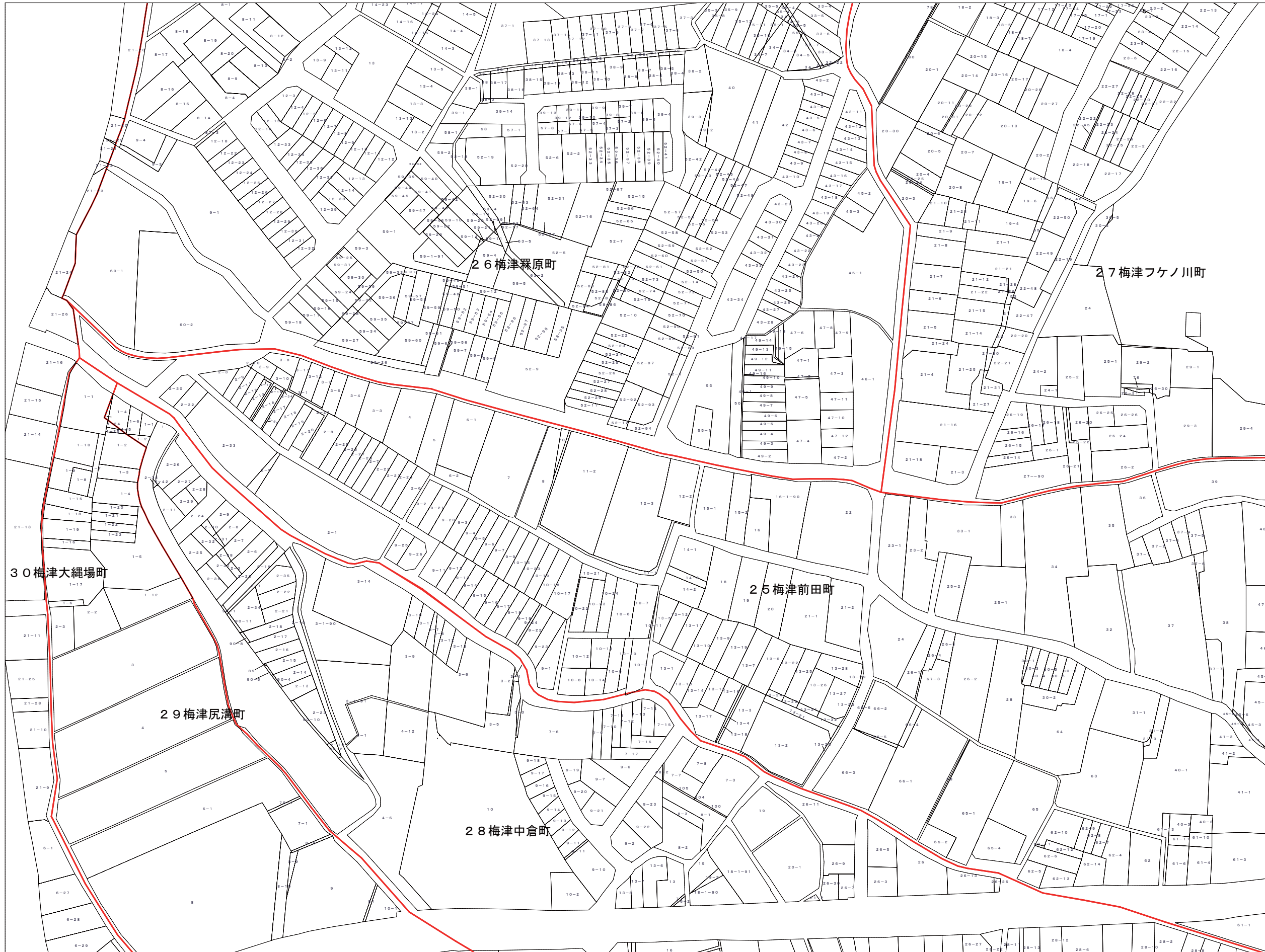


183-14	183-15	184-11	右京区
183-19	183-20	184-16	
183-24	183-25	184-21	



この図面は課税のために作成した図面です。権利関係等の根拠になるものではありません。





182-20	183-16	183-17	右京区
182-25	183-21	183-22	
192-5	193-1	193-2	



この図面は課税のために作成した図面です。権利関係等の根拠になるものではありません。

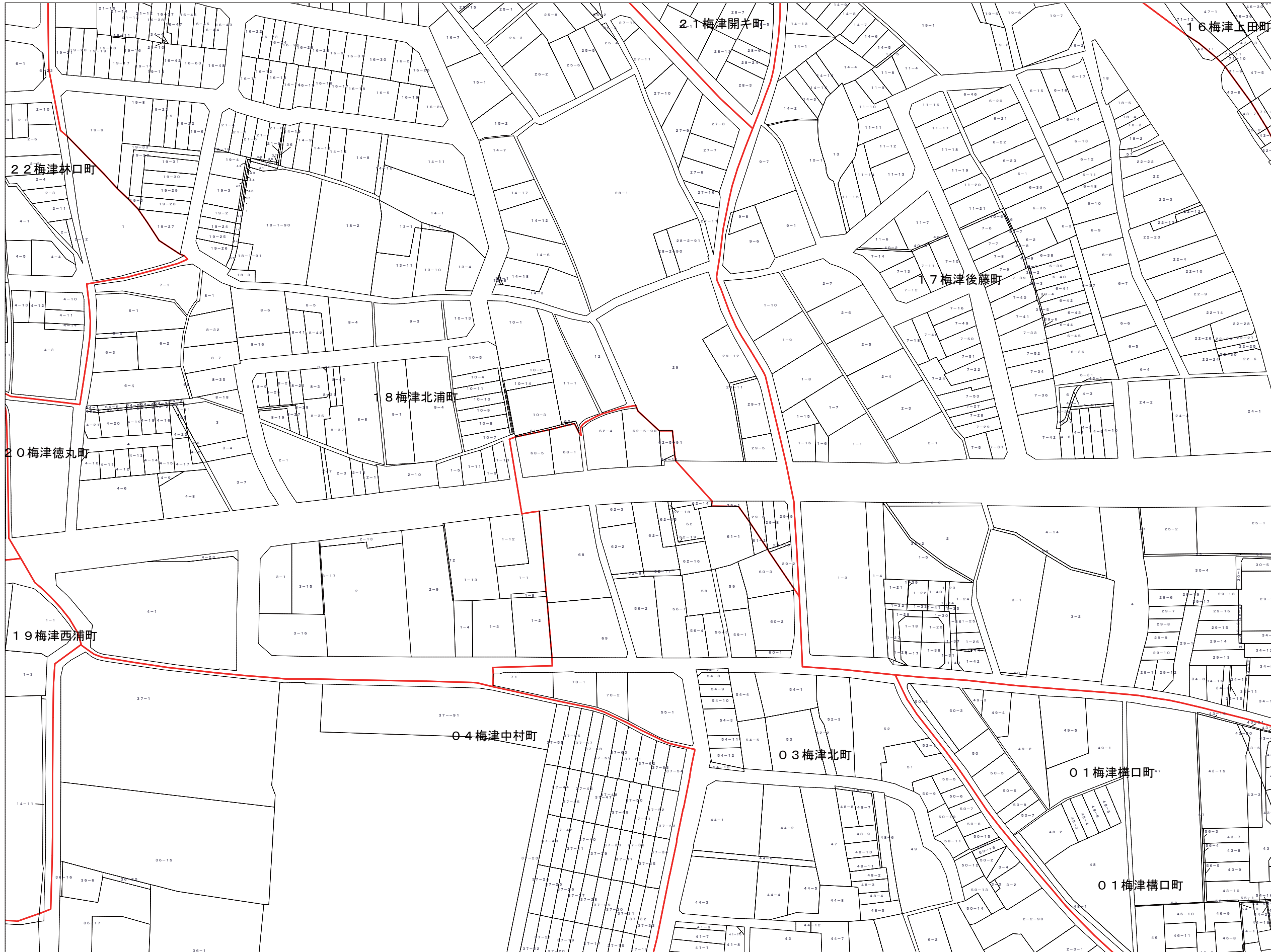


183-16	183-17	183-18	右京区
183-21	183-22	183-23	
193-1	193-2	193-3	




この図面は課税のために作成した図面です。権利関係等の根拠になるものではありません。





183-17	183-18	183-19	右京区
183-22	183-23	183-24	
193-2	193-3	193-4	



この図面は課税のために作成した図面です。権利関係等の根拠になるものではありません。



183-18	183-19	183-20	右 京 区
183-23	183-24	183-25	
193-3	193-4	193-5	



この図面は課税のために作成した図面です。権利関係等の根拠になるものではありません。

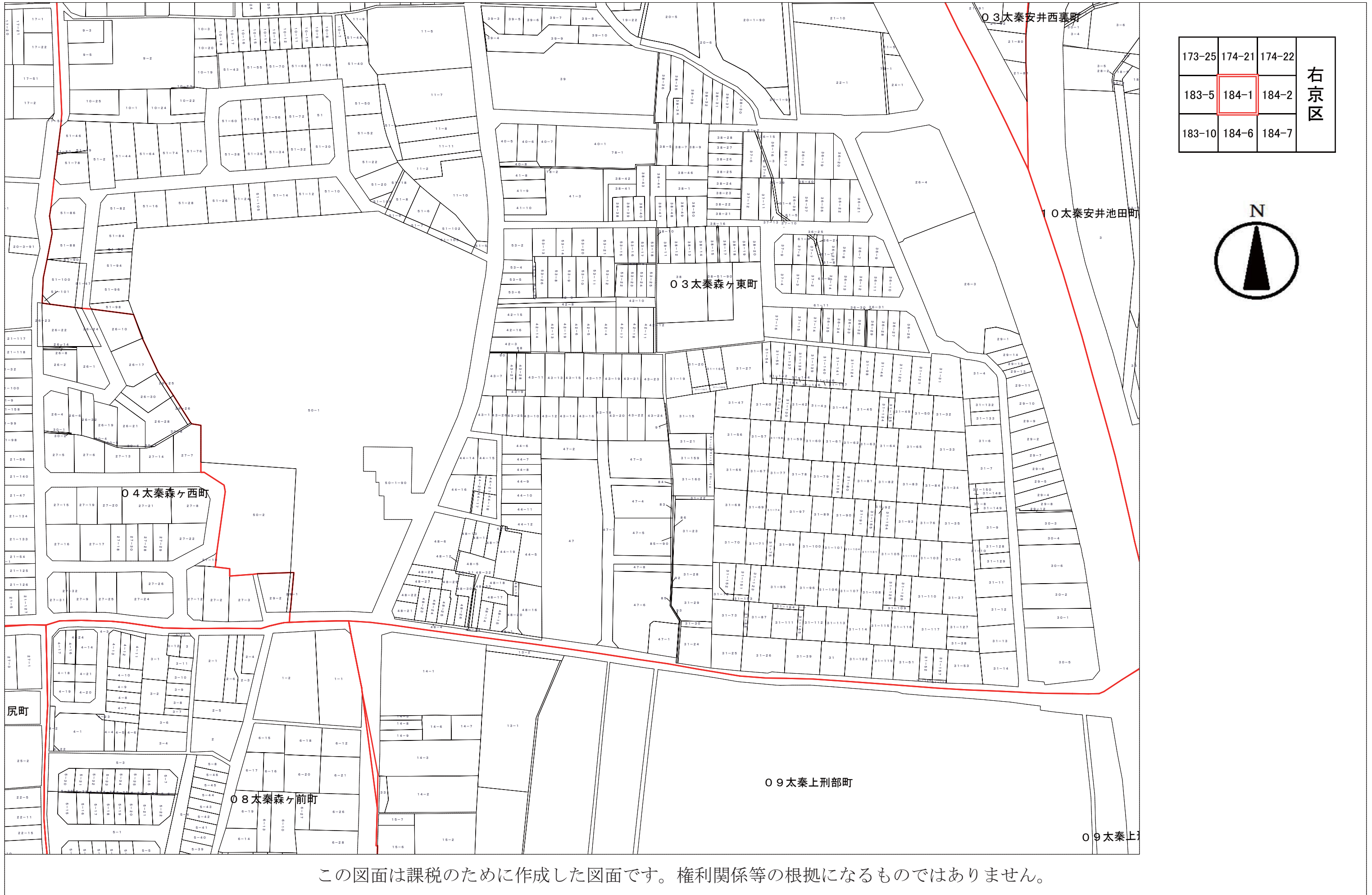


183-19	183-20	184-16	右京区
183-24	183-25	184-21	
193-4	193-5	194-1	



この図面は課税のために作成した図面です。権利関係等の根拠になるものではありません。






この図面は課税のために作成した図面です。権利関係等の根拠になるものではありません。




174-21	174-22	174-23	右京区
184-1	184-2	184-3	
184-6	184-7	184-8	



この図面は課税のために作成した図面です。権利関係等の根拠になるものではありません。

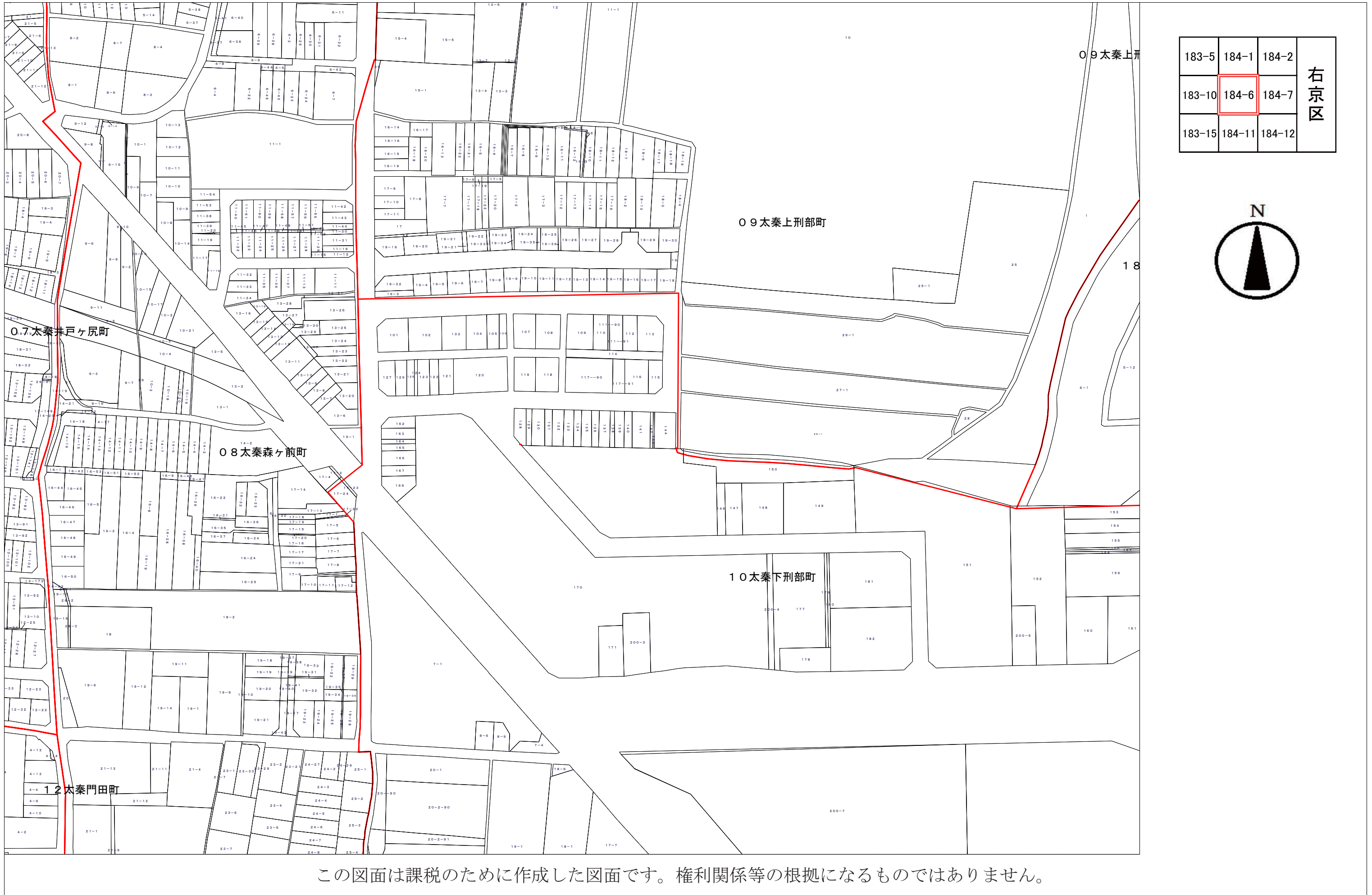


174-22	174-23	174-24	右京区
184-2	184-3	184-4	
184-7	184-8	184-9	

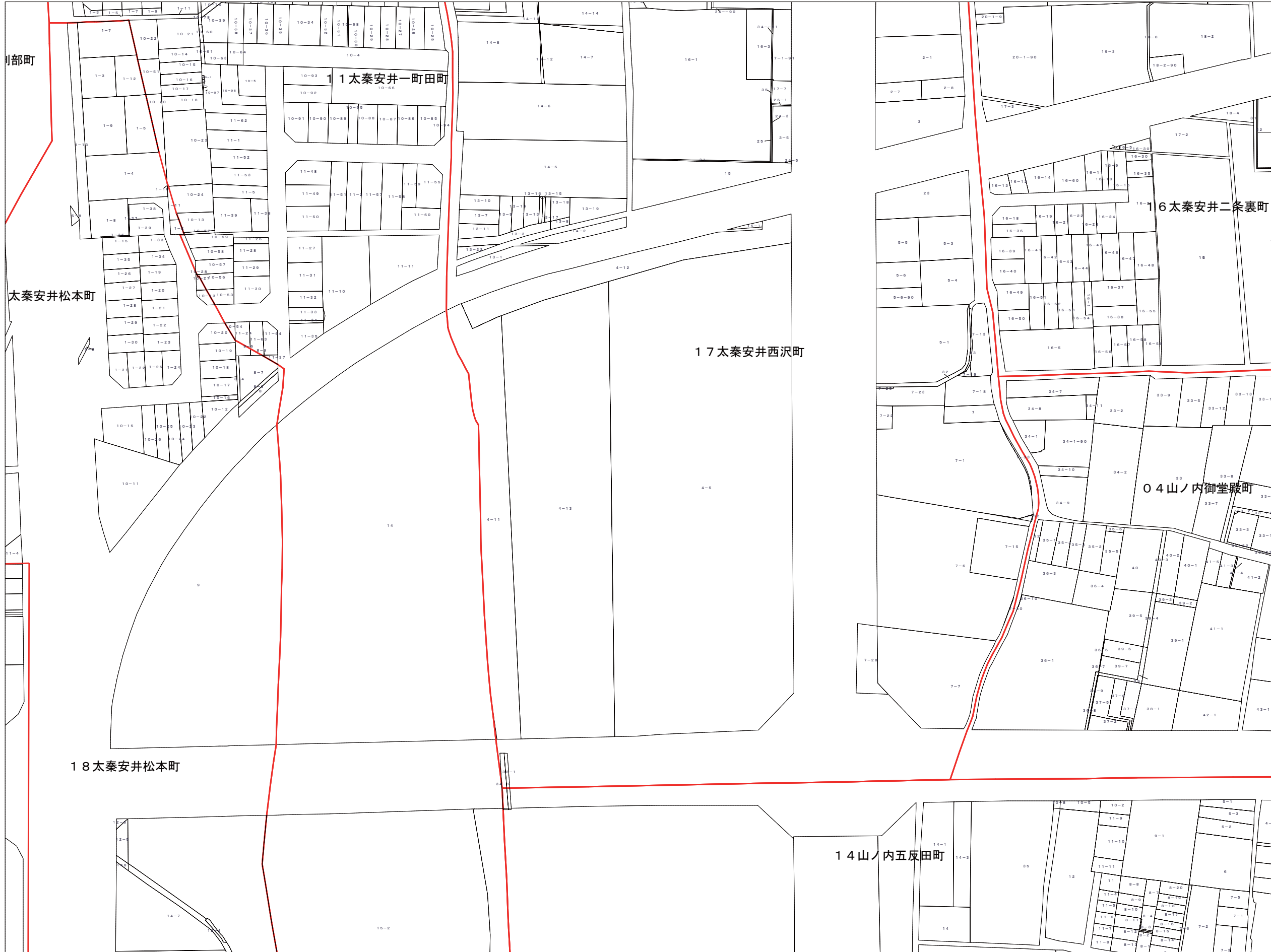


この図面は課税のために作成した図面です。権利関係等の根拠になるものではありません。










184-1	184-2	184-3	右京区
184-6	184-7	184-8	
184-11	184-12	184-13	



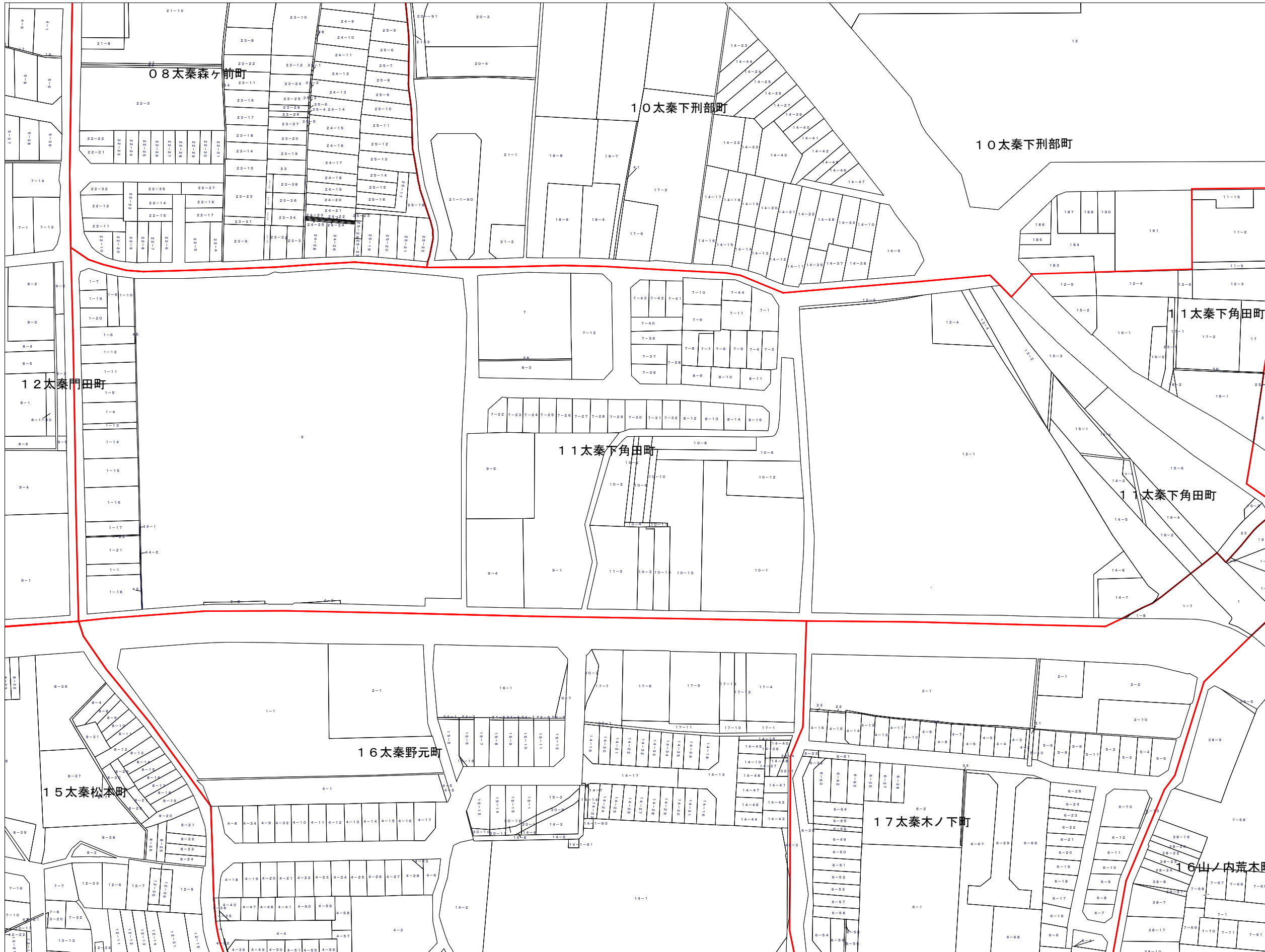
この図面は課税のために作成した図面です。権利関係等の根拠になるものではありません。




184-2	184-3	184-4	右京区
184-7	184-8	184-9	
184-12	184-13	184-14	



この図面は課税のために作成した図面です。権利関係等の根拠になるものではありません。

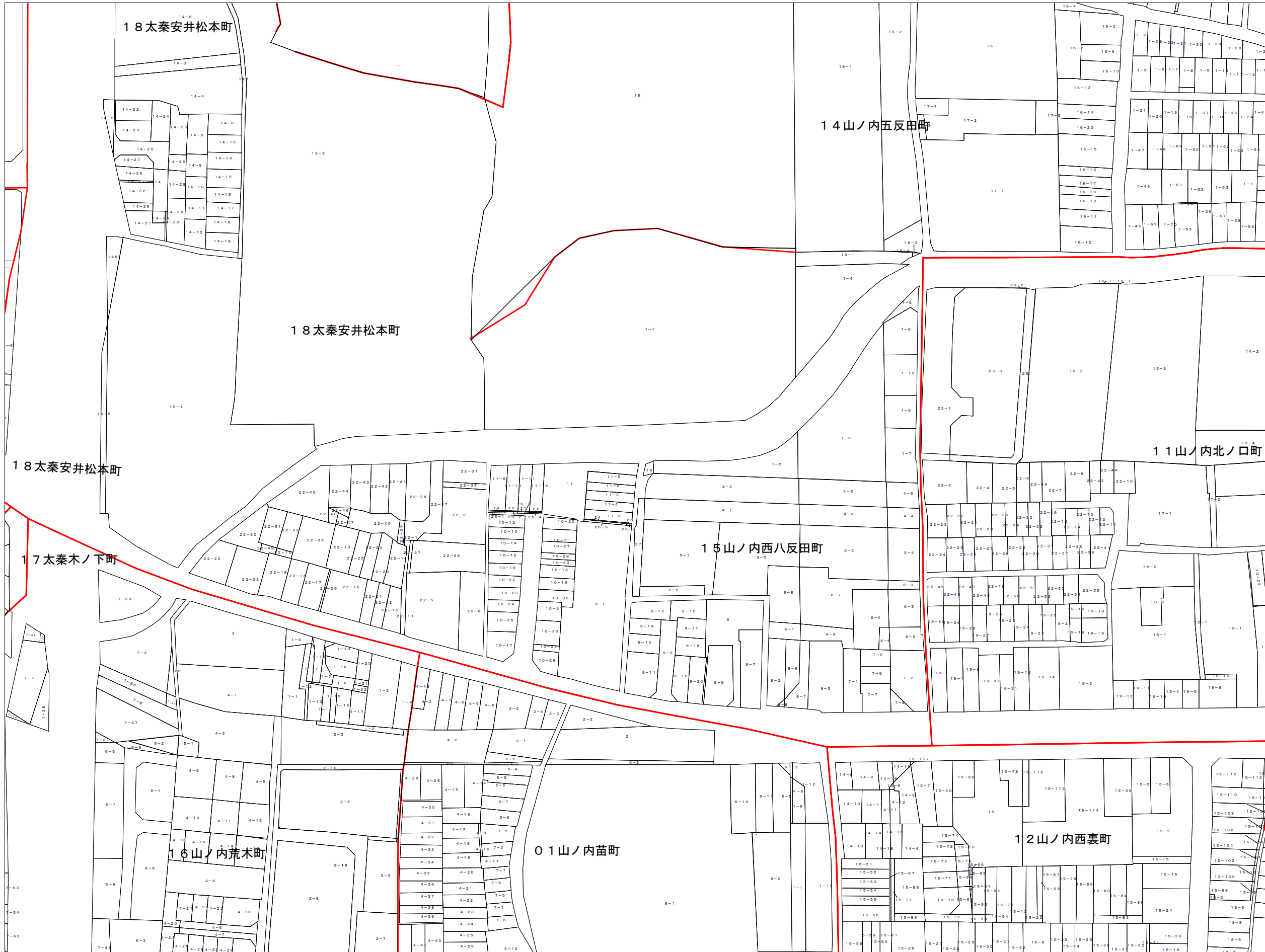


183-10	184-6	184-7	右京区
183-15	184-11	184-12	
183-20	184-16	184-17	




この図面は課税のために作成した図面です。権利関係等の根拠になるものではありません。





184-6	184-7	184-8	右京区
184-11	184-12	184-13	
184-16	184-17	184-18	



この図面は課税のために作成した図面です。権利関係等の根拠になるものではありません。



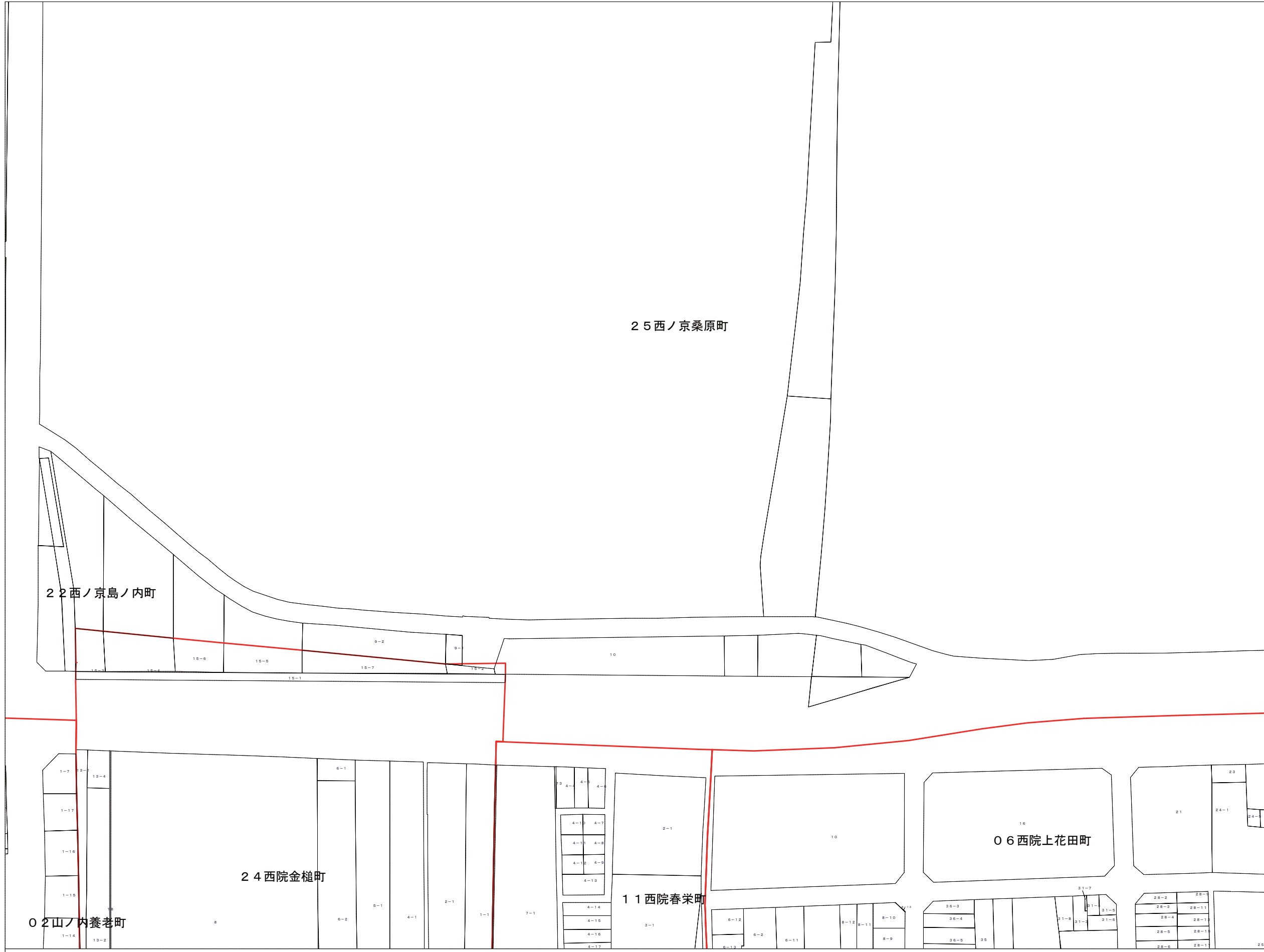



184-7	184-8	184-9	右 京 区
184-12	184-13	184-14	
184-17	184-18	184-19	



この図面は課税のために作成した図面です。権利関係等の根拠になるものではありません。


184-8	184-9	184-10	右京区
184-13	184-14	184-15	
184-18	184-19	184-20	



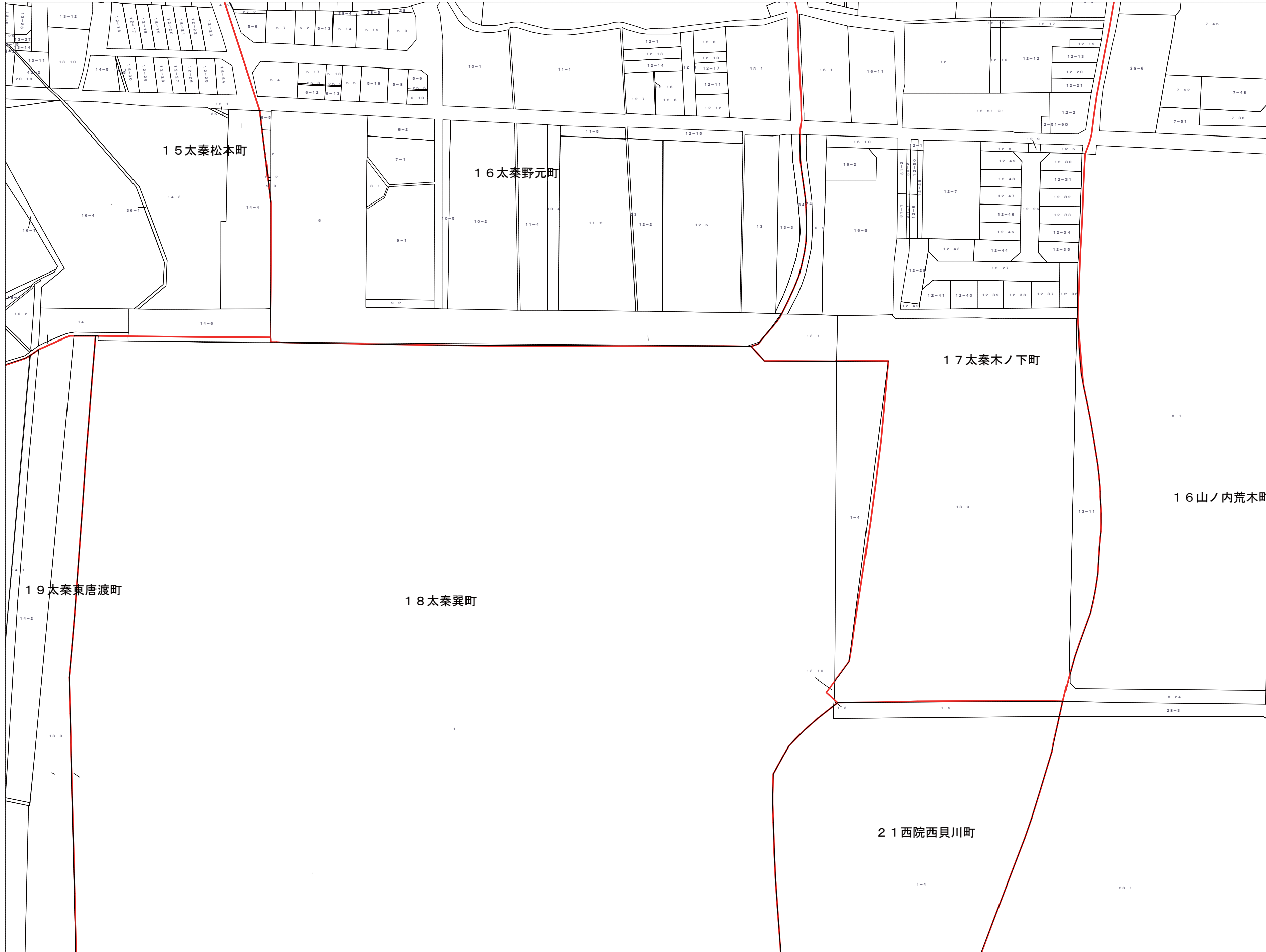
この図面は課税のために作成した図面です。権利関係等の根拠になるものではありません。




184-9	184-10	185-6	右京区
184-14	184-15	185-11	
184-19	184-20	185-16	



この図面は課税のために作成した図面です。権利関係等の根拠になるものではありません。



183-15	184-11	184-12	右 京 区
183-20	184-16	184-17	
183-25	184-21	184-22	

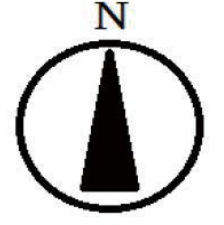


この図面は課税のために作成した図面です。権利関係等の根拠になるものではありません。





184-11	184-12	184-13	右 京 区
184-16	184-17	184-18	
184-21	184-22	184-23	



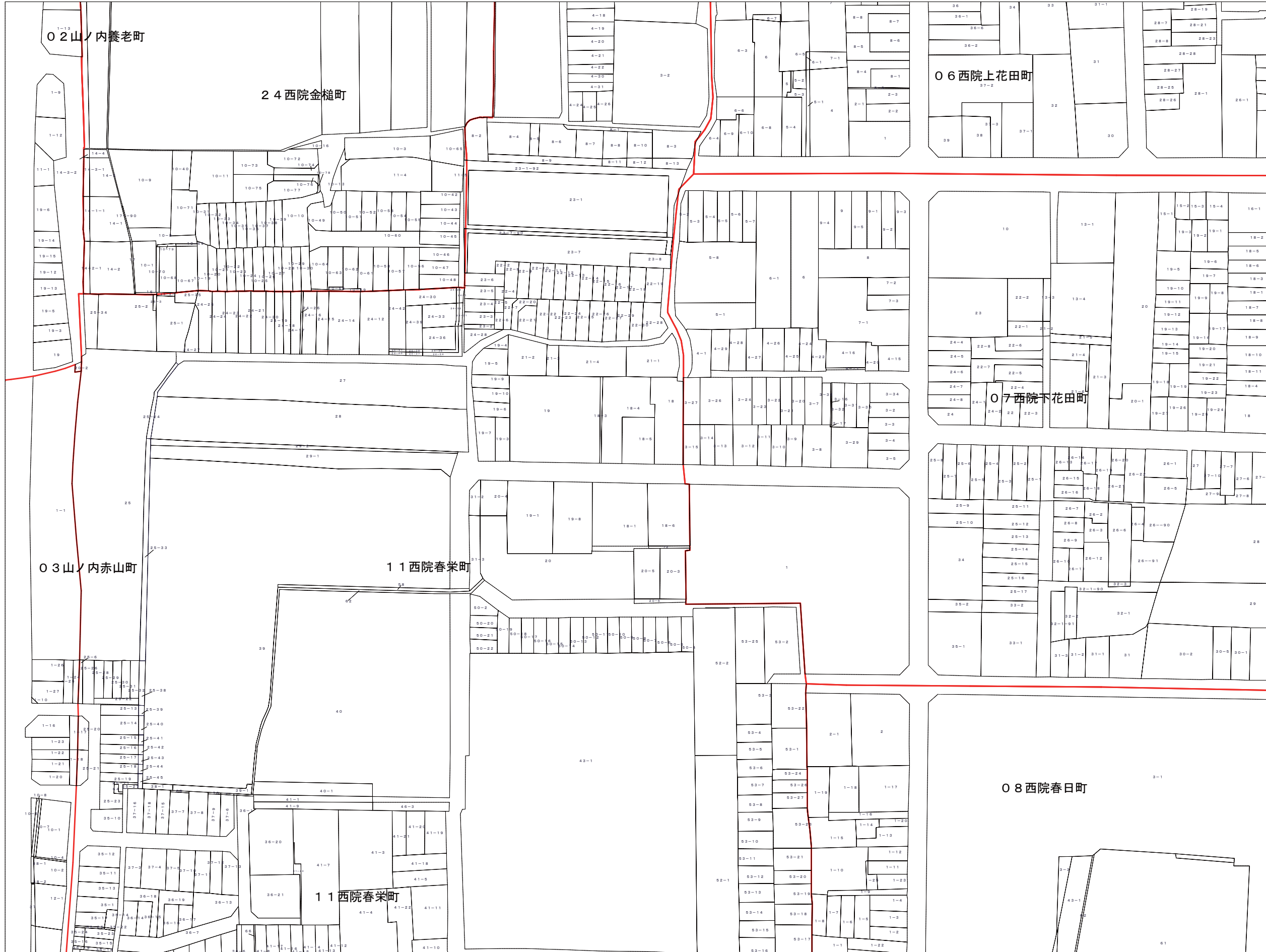
この図面は課税のために作成した図面です。権利関係等の根拠になるものではありません。




184-12	184-13	184-14	右京区
184-17	184-18	184-19	
184-22	184-23	184-24	



この図面は課税のために作成した図面です。権利関係等の根拠になるものではありません。



184-13	184-14	184-15	右京区
184-18	184-19	184-20	
184-23	184-24	184-25	




この図面は課税のために作成した図面です。権利関係等の根拠になるものではありません。





184-14	184-15	185-11	右京区
184-19	184-20	185-16	
184-24	184-25	185-21	




この図面は課税のために作成した図面です。権利関係等の根拠になるものではありません。






183-20	184-16	184-17	右京区
183-25	184-21	184-22	
193-5	194-1	194-2	



この図面は課税のために作成した図面です。権利関係等の根拠になるものではありません。



184-16	184-17	184-18	右京区
184-21	184-22	184-23	
194-1	194-2	194-3	



この図面は課税のために作成した図面です。権利関係等の根拠になるものではありません。




184-17	184-18	184-19	右京区
184-22	184-23	184-24	
194-2	194-3	194-4	



この図面は課税のために作成した図面です。権利関係等の根拠になるものではありません。



184-18	184-19	184-20	右京区
184-23	184-24	184-25	
194-3	194-4	194-5	

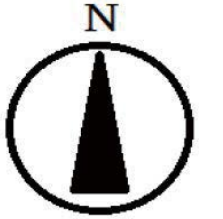


この図面は課税のために作成した図面です。権利関係等の根拠になるものではありません。






184-19	184-20	185-16	右京区
184-24	184-25	185-21	
194-4	194-5	195-1	



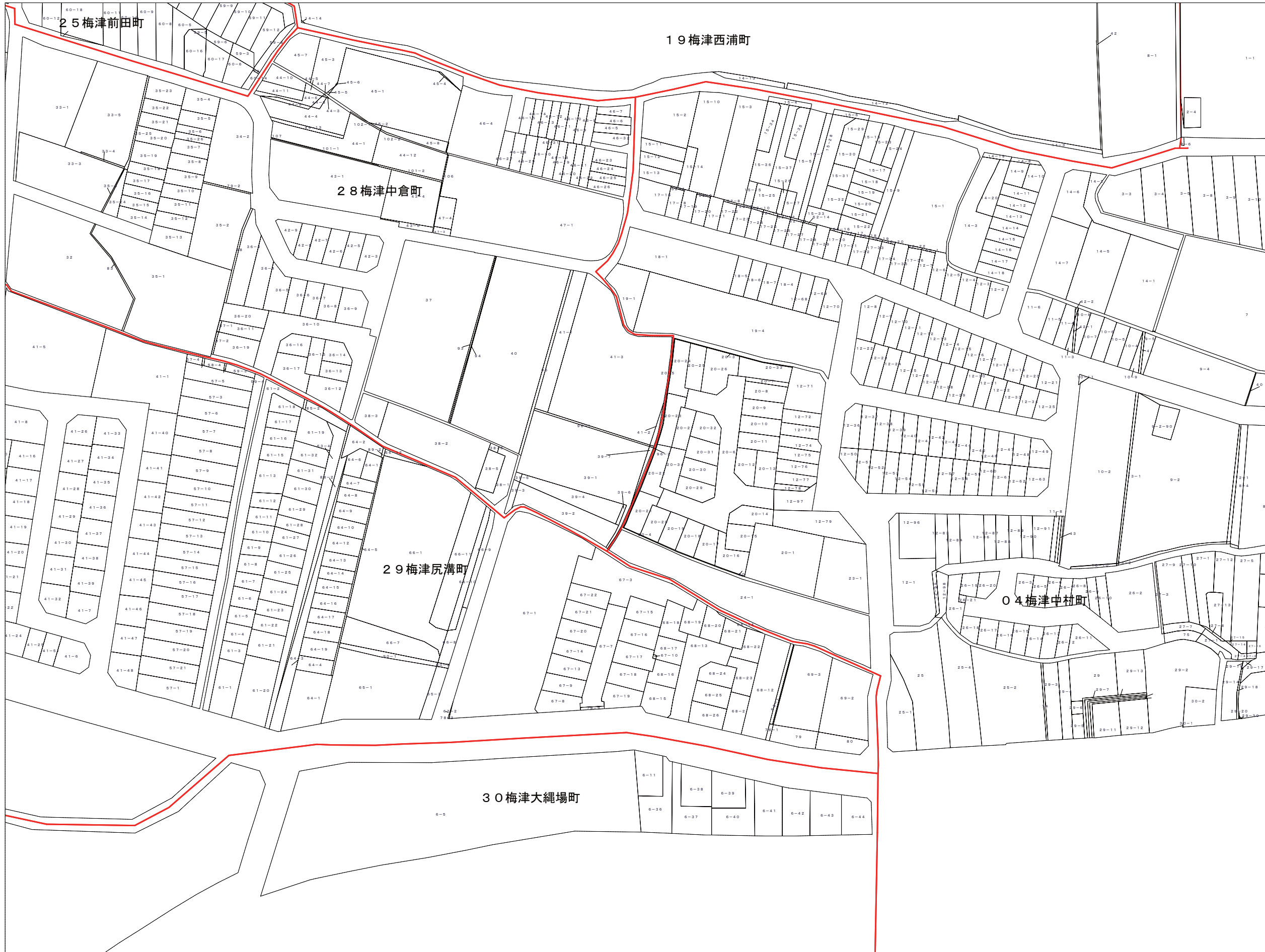
この図面は課税のために作成した図面です。権利関係等の根拠になるものではありません。



182-25	183-21	183-22	右京区
192-5	193-1	193-2	
192-10	193-6	193-7	



この図面は課税のために作成した図面です。権利関係等の根拠になるものではありません。



183-21	183-22	183-23	右京区
193-1	193-2	193-3	
193-6	193-7	193-8	




この図面は課税のために作成した図面です。権利関係等の根拠になるものではありません。





183-22	183-23	183-24	右京区
193-2	193-3	193-4	
193-7	193-8	193-9	



この図面は課税のために作成した図面です。権利関係等の根拠になるものではありません。





183-23	183-24	183-25	右京区
193-3	193-4	193-5	
193-8	193-9	193-10	

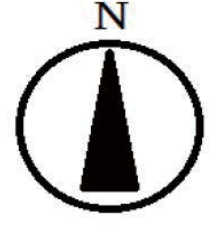


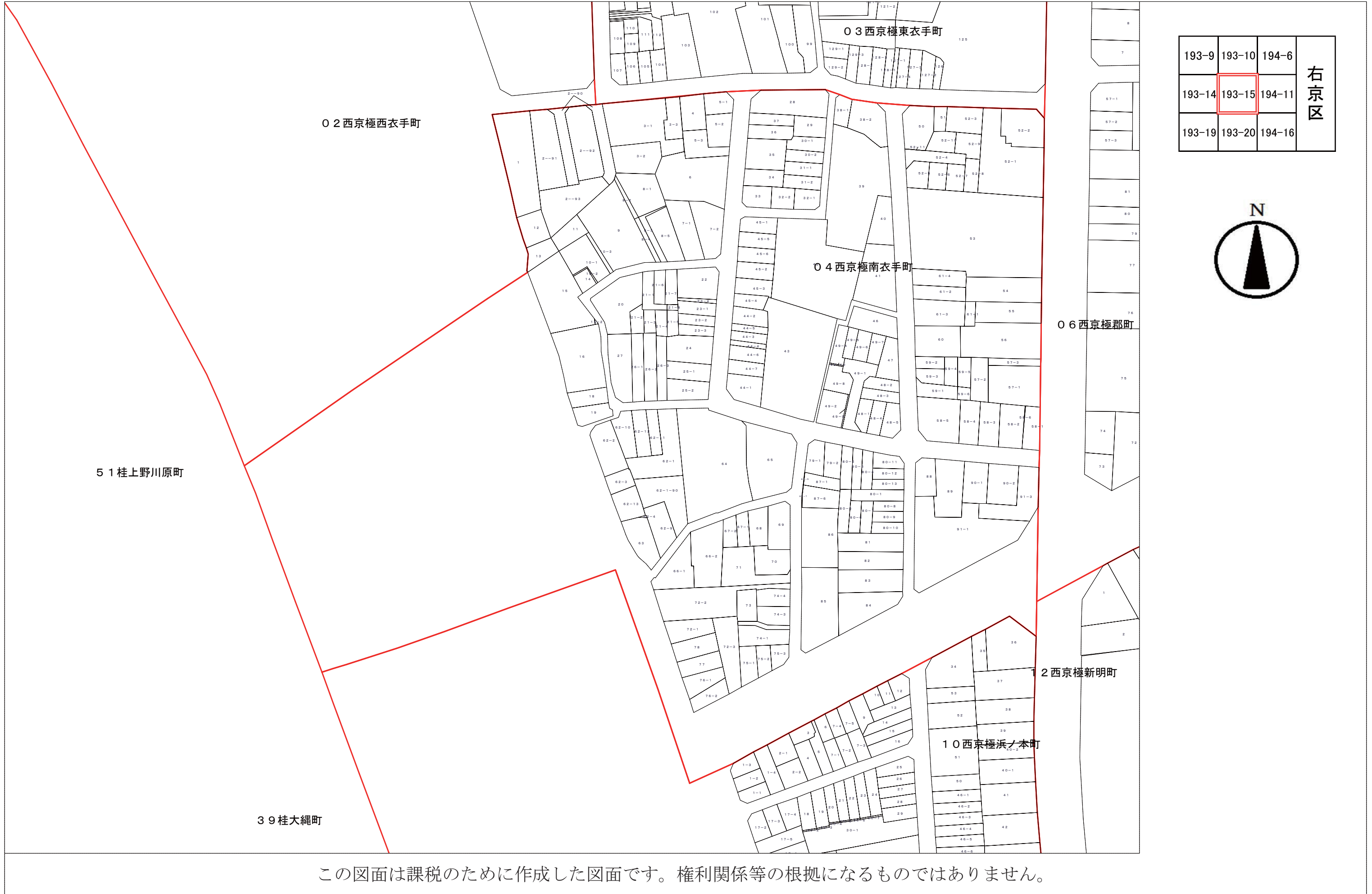
この図面は課税のために作成した図面です。権利関係等の根拠になるものではありません。



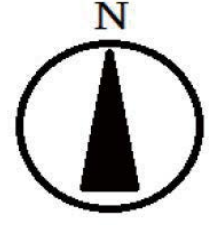


193-4	193-5	194-1	右京区
193-9	193-10	194-6	
193-14	193-15	194-11	



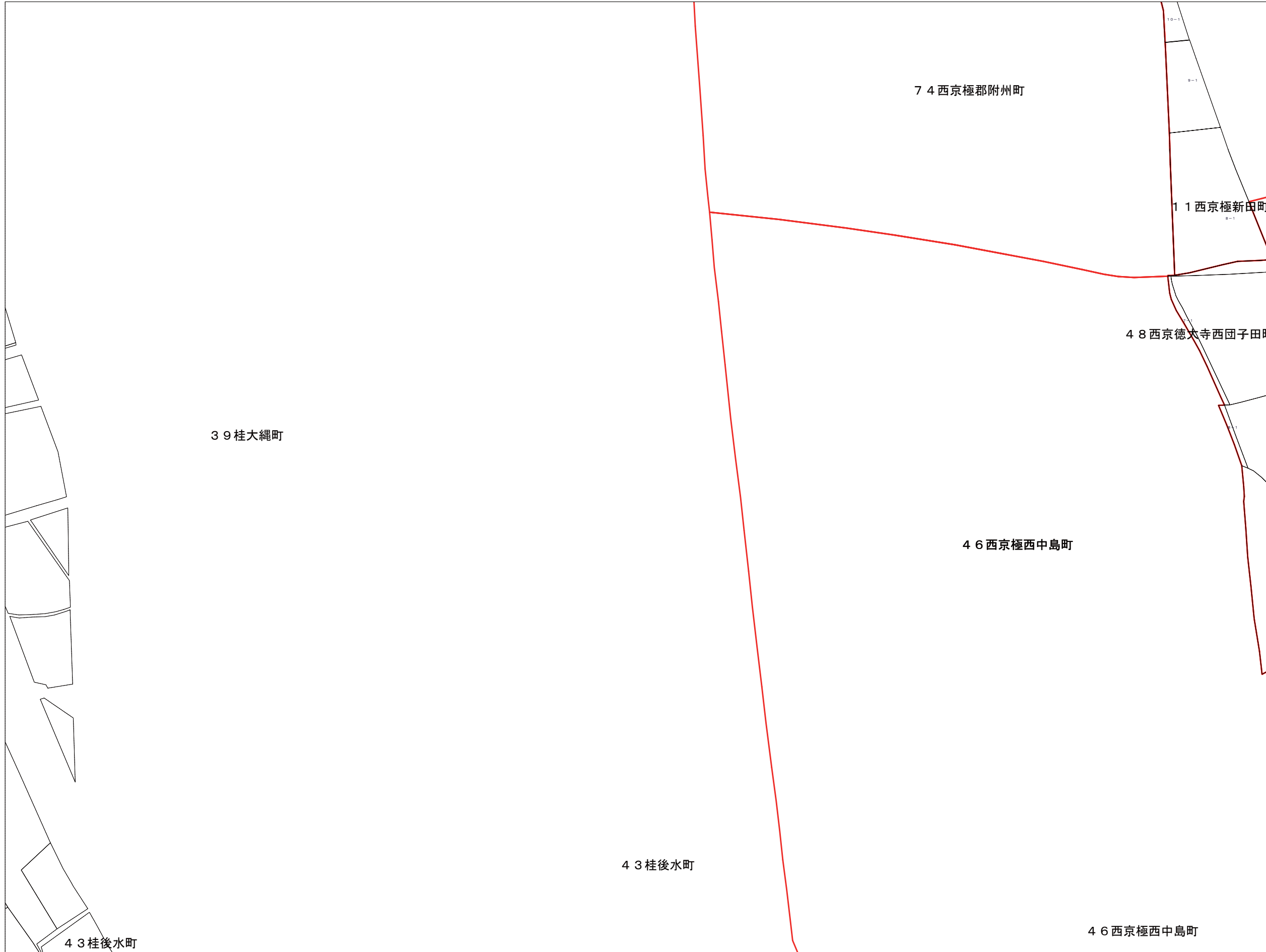


193-9	193-10	194-6	右京区
193-14	193-15	194-11	
193-19	193-20	194-16	











193-19	193-20	194-16	右京区
193-24	193-25	194-21	
204-4	204-5	205-1	



この図面は課税のために作成した図面です。権利関係等の根拠になるものではありません。



183-25	184-21	184-22	右京区
193-5	194-1	194-2	
193-10	194-6	194-7	



この図面は課税のために作成した図面です。権利関係等の根拠になるものではありません。

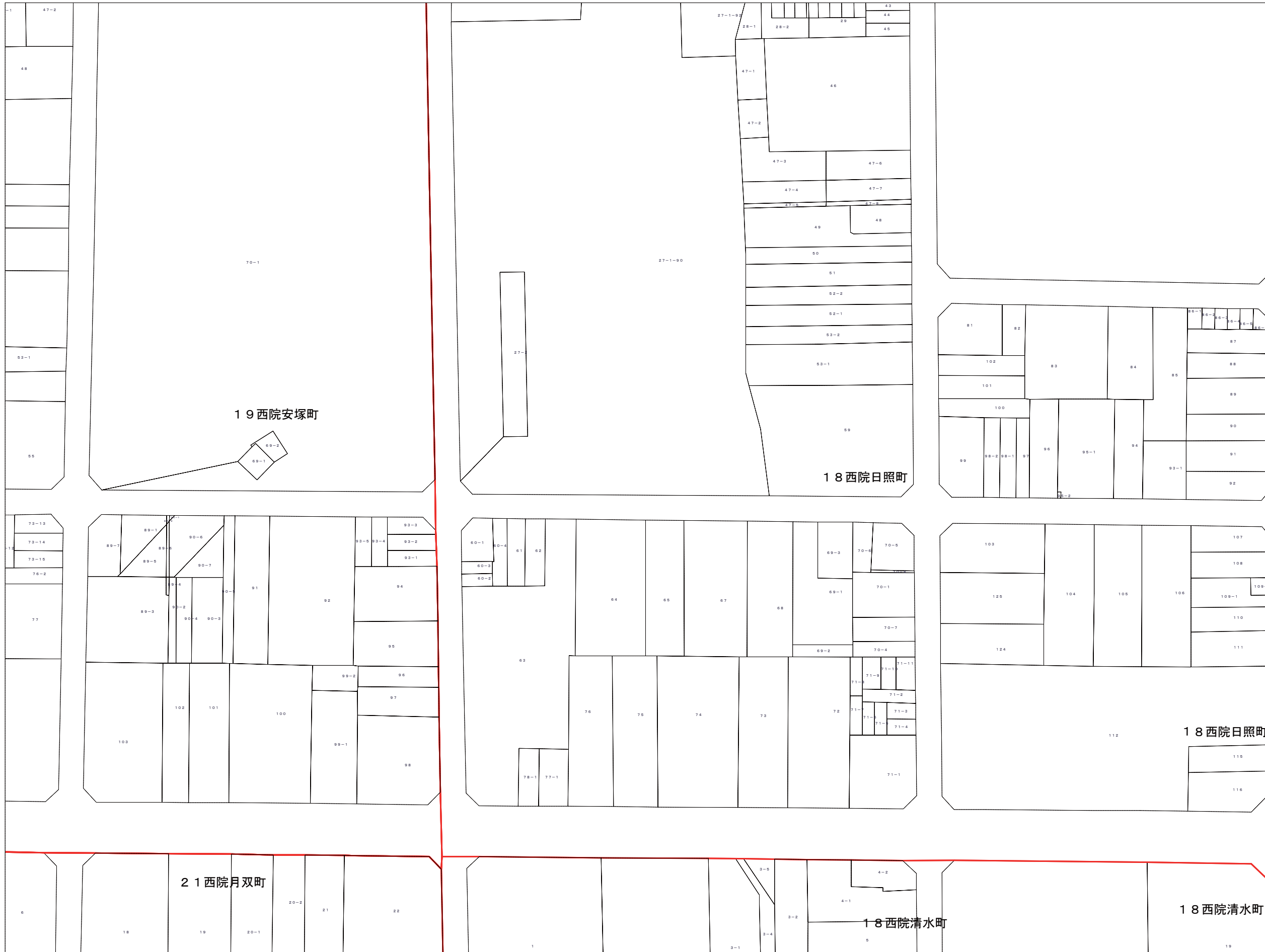


184-21	184-22	184-23	右京区
194-1	194-2	194-3	
194-6	194-7	194-8	



この図面は課税のために作成した図面です。権利関係等の根拠になるものではありません。





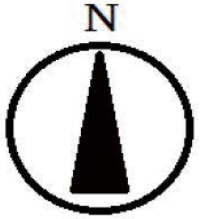
184-22	184-23	184-24	右京区
194-2	194-3	194-4	
194-7	194-8	194-9	



この図面は課税のために作成した図面です。権利関係等の根拠になるものではありません。



184-23	184-24	184-25	右京区
194-3	194-4	194-5	
194-8	194-9	194-10	



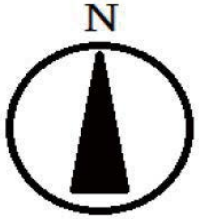
この図面は課税のために作成した図面です。権利関係等の根拠になるものではありません。



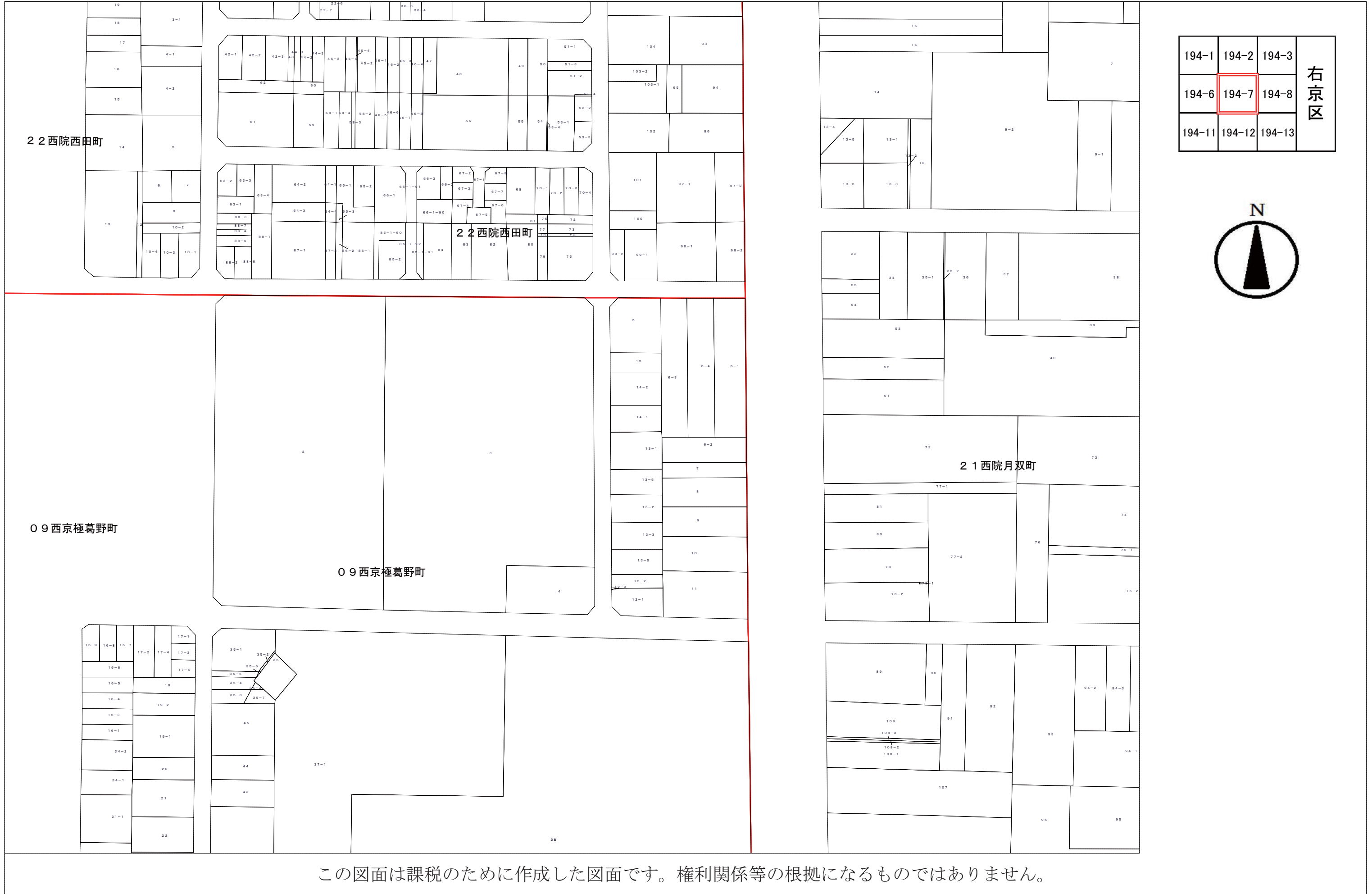
この図面は課税のために作成した図面です。権利関係等の根拠になるものではありません。



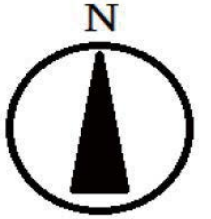
193-5	194-1	194-2	右京区
193-10	194-6	194-7	
193-15	194-11	194-12	





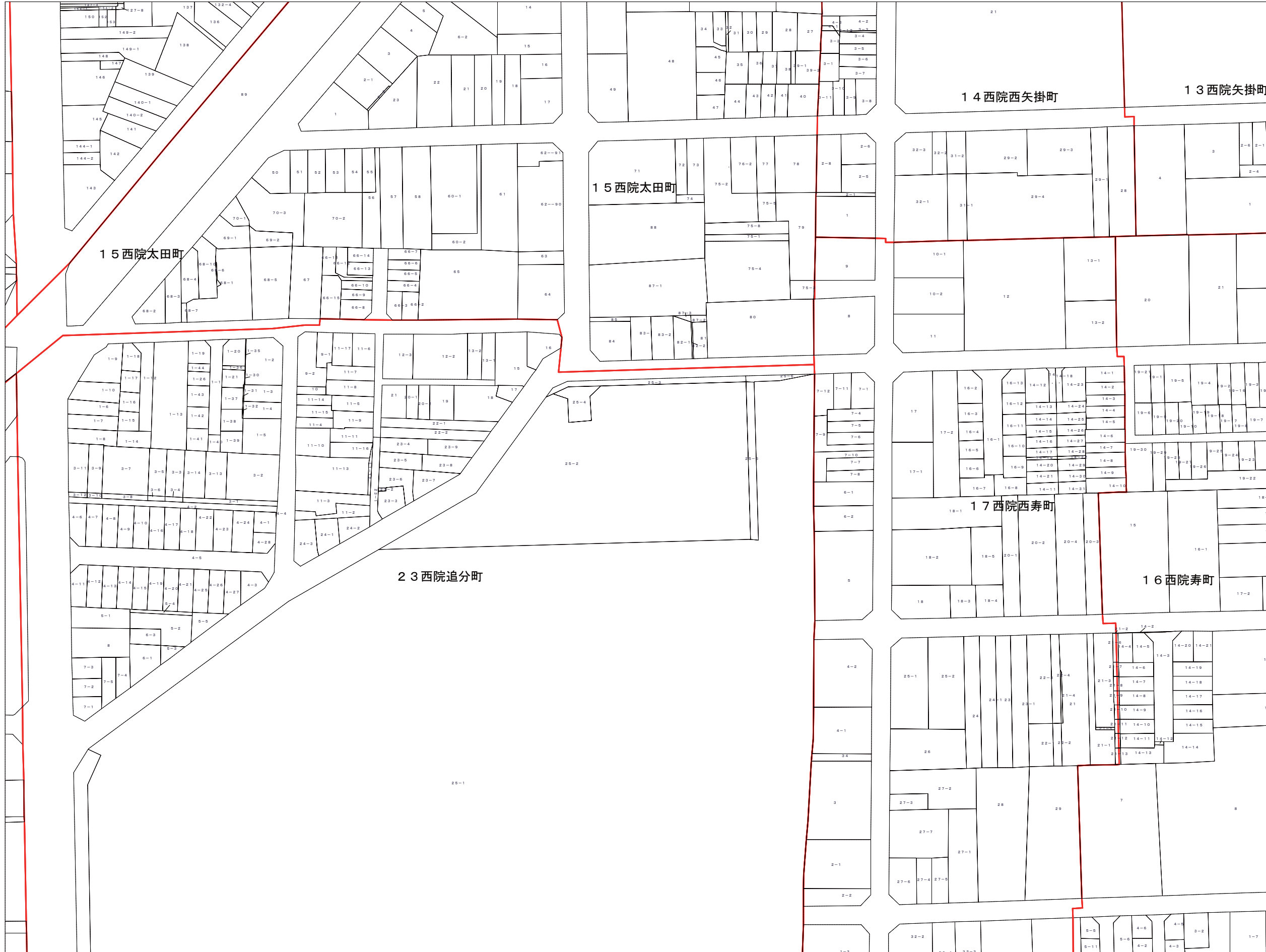


194-1	194-2	194-3	右京区
194-6	194-7	194-8	
194-11	194-12	194-13	






この図面は課税のために作成した図面です。権利関係等の根拠になるものではありません。



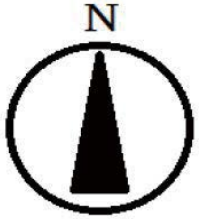
194-3	194-4	194-5	右京区
194-8	194-9	194-10	
194-13	194-14	194-15	



この図面は課税のために作成した図面です。権利関係等の根拠になるものではありません。



194-4	194-5	195-1	右京区
194-9	194-10	195-6	
194-14	194-15	195-11	



この図面は課税のために作成した図面です。権利関係等の根拠になるものではありません。





193-10	194-6	194-7	右京区
193-15	194-11	194-12	
193-20	194-16	194-17	

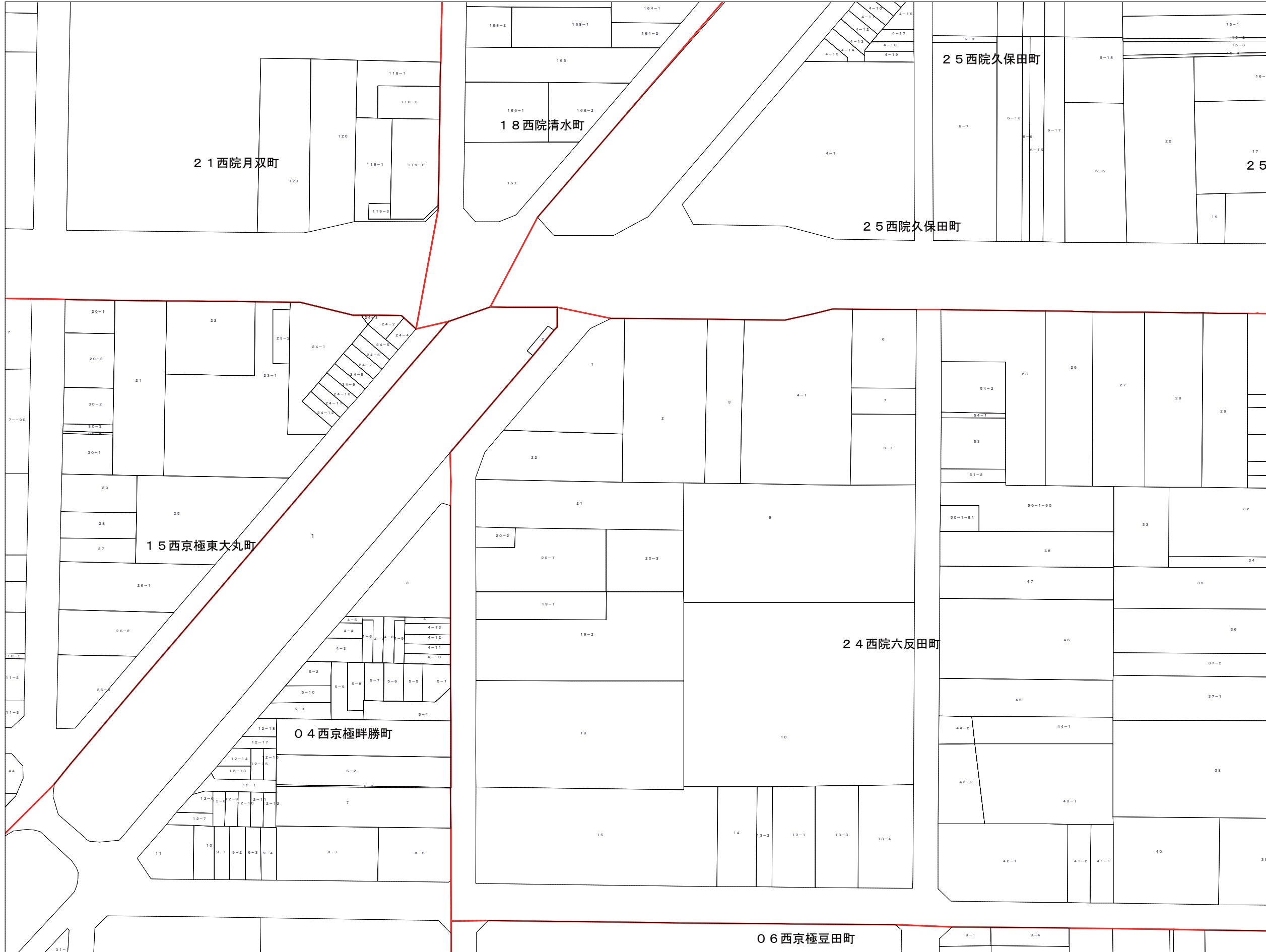





194-6	194-7	194-8	右京区
194-11	194-12	194-13	
194-16	194-17	194-18	



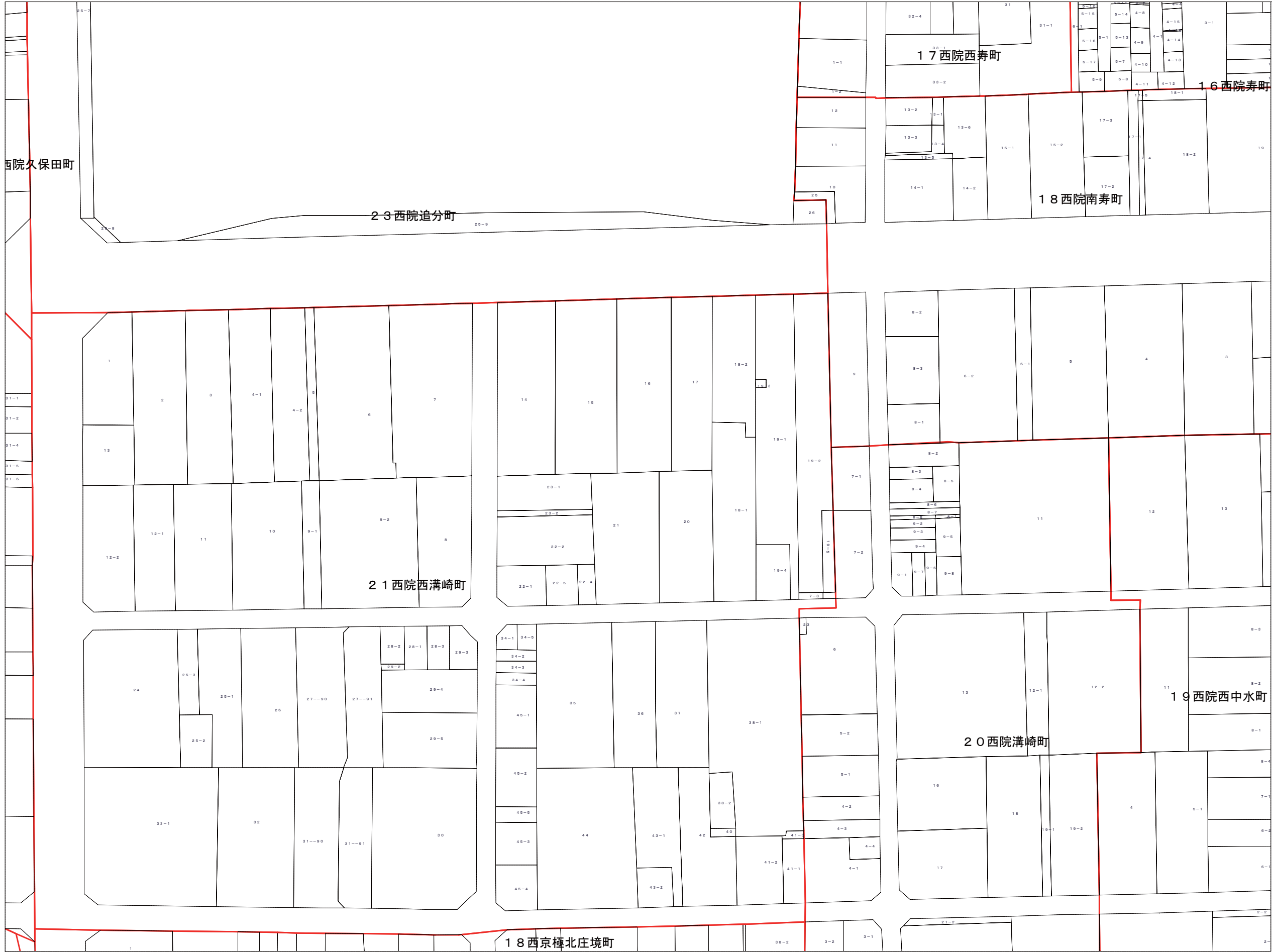
この図面は課税のために作成した図面です。権利関係等の根拠になるものではありません。




194-7	194-8	194-9	右京区
194-12	194-13	194-14	
194-17	194-18	194-19	



この図面は課税のために作成した図面です。権利関係等の根拠になるものではありません。



194-8	194-9	194-10	右京区
194-13	194-14	194-15	
194-18	194-19	194-20	



この図面は課税のために作成した図面です。権利関係等の根拠になるものではありません。






194-9	194-10	195-6	右京区
194-14	194-15	195-11	
194-19	194-20	195-16	



この図面は課税のために作成した図面です。権利関係等の根拠になるものではありません。


193-15	194-11	194-12	右京区
193-20	194-16	194-17	
193-25	194-21	194-22	



この図面は課税のために作成した図面です。権利関係等の根拠になるものではありません。



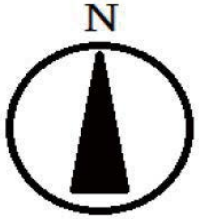
194-11	194-12	194-13	右京区
194-16	194-17	194-18	
194-21	194-22	194-23	



この図面は課税のために作成した図面です。権利関係等の根拠になるものではありません。



194-12	194-13	194-14	右京区
194-17	194-18	194-19	
194-22	194-23	194-24	



この図面は課税のために作成した図面です。権利関係等の根拠になるものではありません。





194-13	194-14	194-15	右京区
194-18	194-19	194-20	
194-23	194-24	194-25	



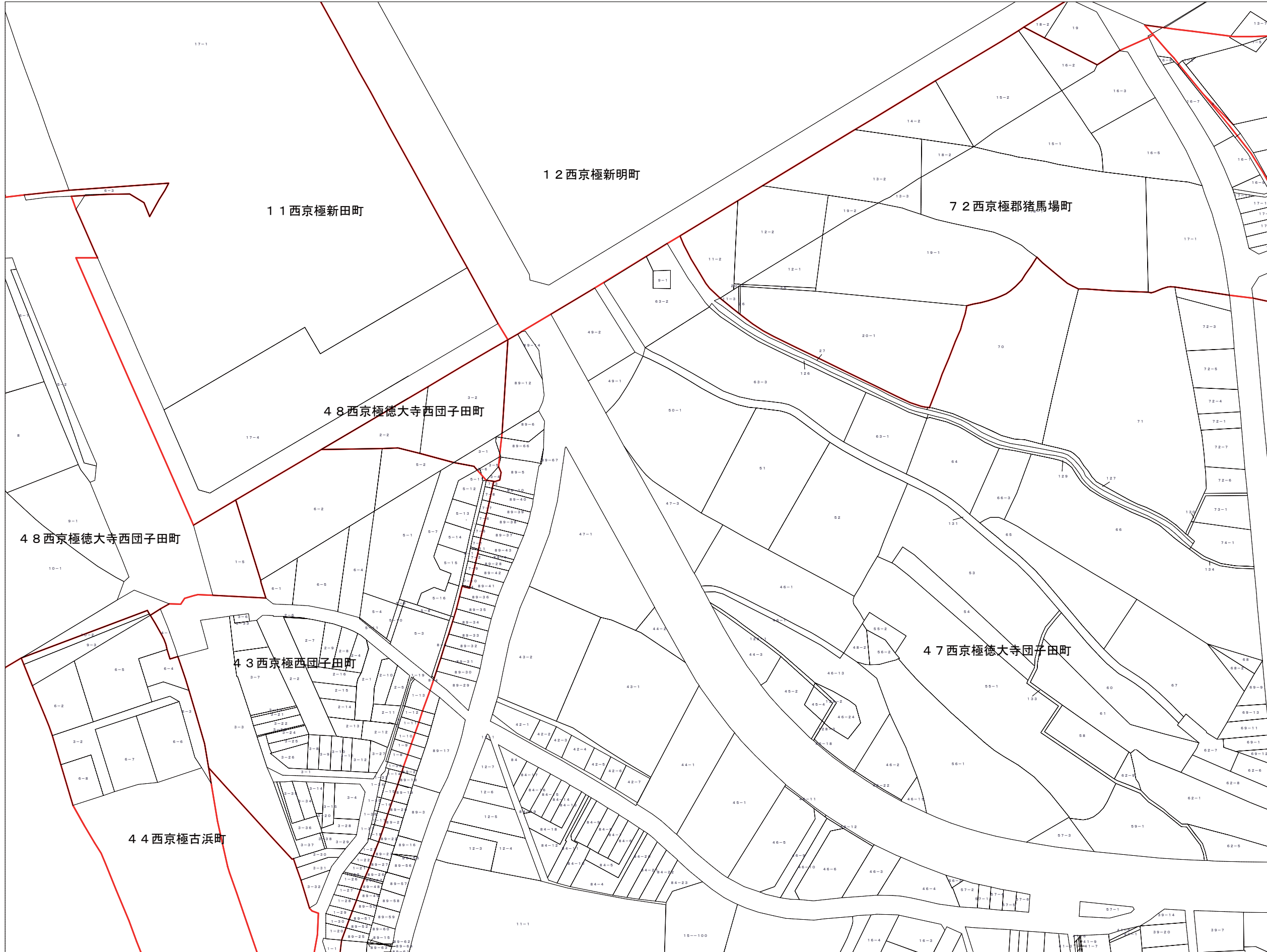
この図面は課税のために作成した図面です。権利関係等の根拠になるものではありません。




194-14	194-15	195-11	右 京 区
194-19	194-20	195-16	
194-24	194-25	195-21	



この図面は課税のために作成した図面です。権利関係等の根拠になるものではありません。




193-20	194-16	194-17	右京区
193-25	194-21	194-22	
204-5	205-1	205-2	



この図面は課税のために作成した図面です。権利関係等の根拠になるものではありません。



194-16	194-17	194-18	右京区
194-21	194-22	194-23	
205-1	205-2	205-3	




この図面は課税のために作成した図面です。権利関係等の根拠になるものではありません。



05 西京極町ノ坪町



194-17	194-18	194-19	右京区
194-22	194-23	194-24	
205-2	205-3	205-4	



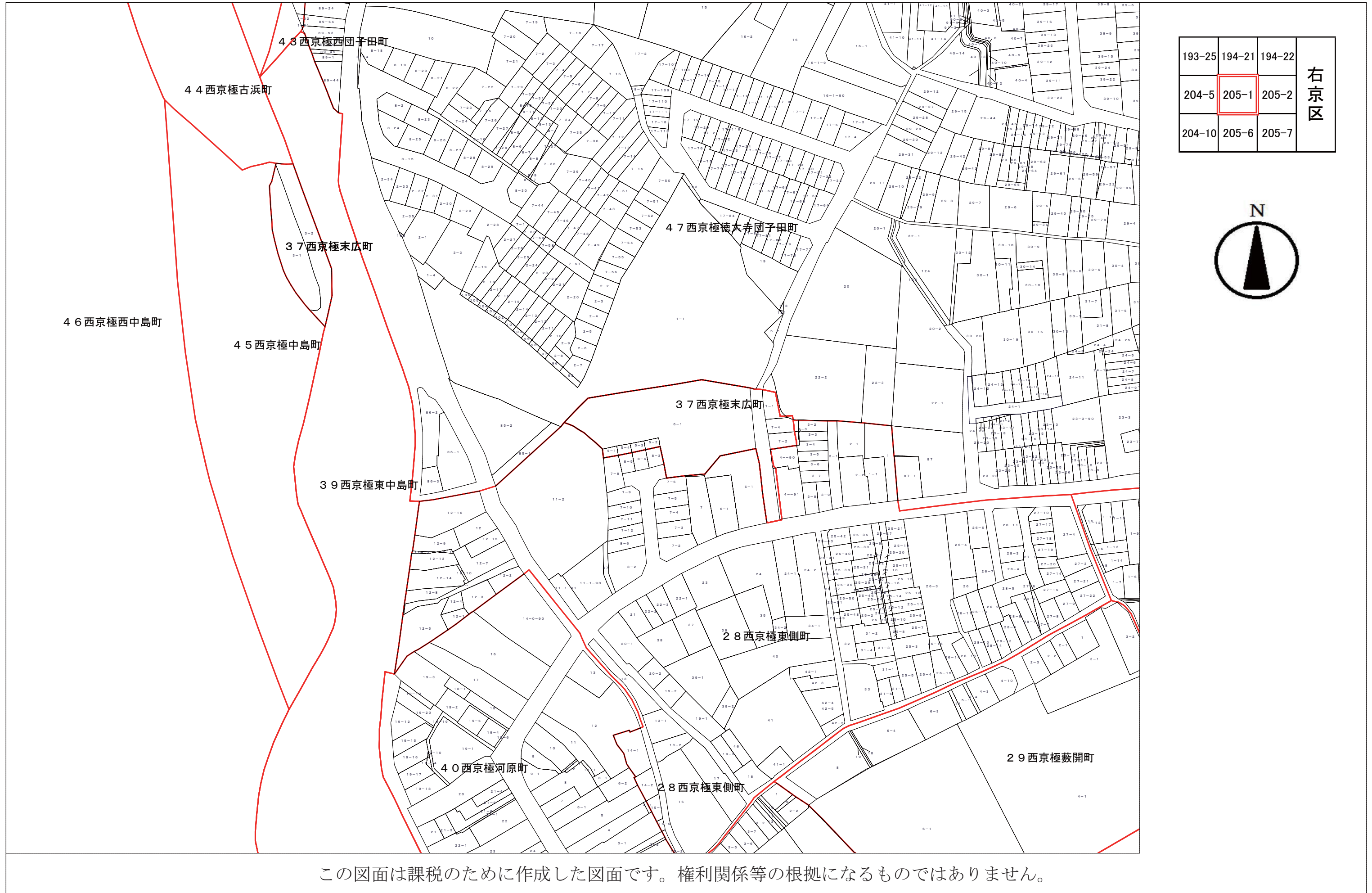
この図面は課税のために作成した図面です。権利関係等の根拠になるものではありません。



194-18	194-19	194-20	右京区
194-23	194-24	194-25	
205-3	205-4	205-5	



この図面は課税のために作成した図面です。権利関係等の根拠になるものではありません。



この図面は課税のために作成した図面です。権利関係等の根拠になるものではありません。



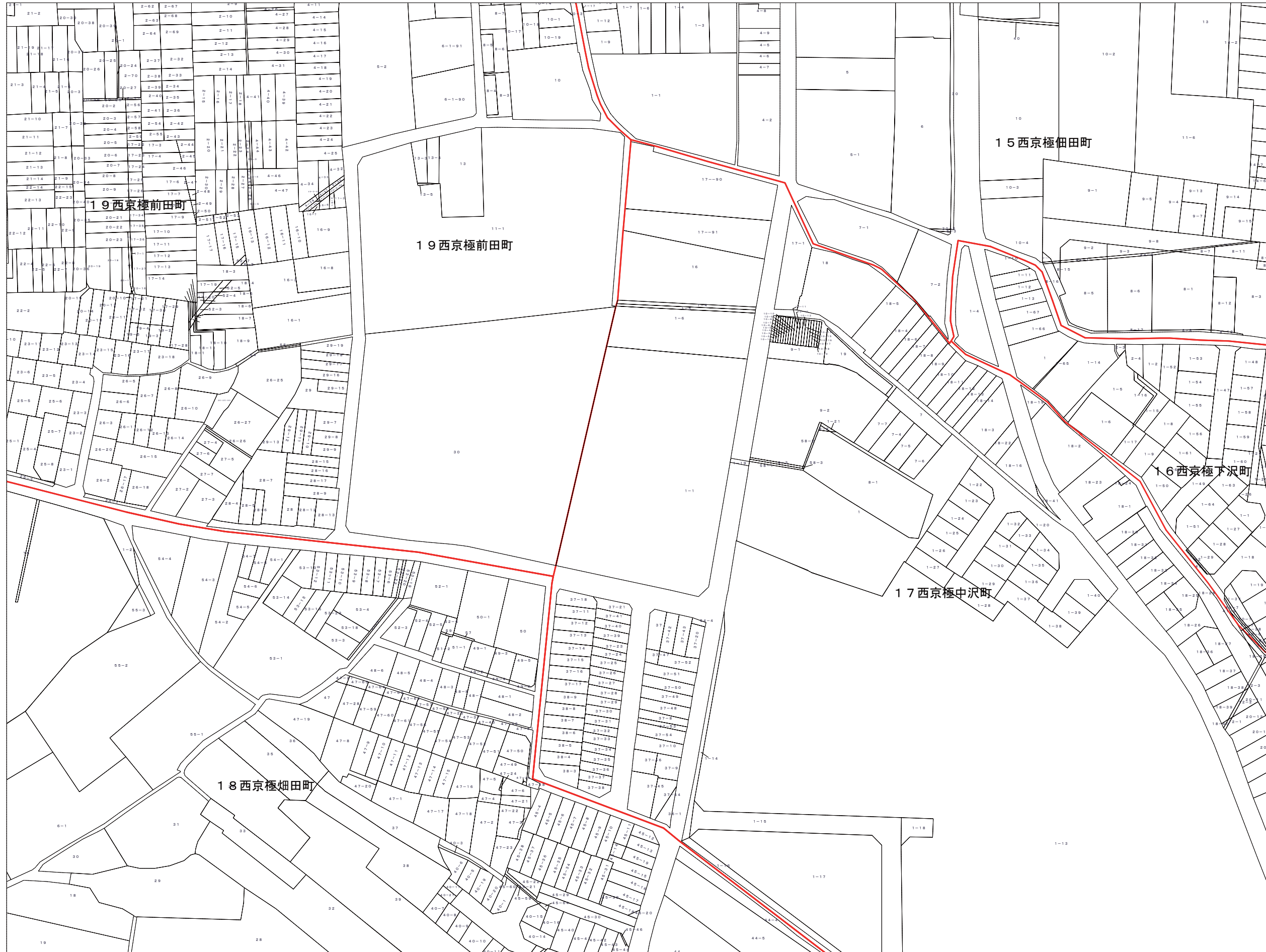


194-21	194-22	194-23	右京区
205-1	205-2	205-3	
205-6	205-7	205-8	




この図面は課税のために作成した図面です。権利関係等の根拠になるものではありません。






194-22	194-23	194-24	右京区
205-2	205-3	205-4	
205-7	205-8	205-9	



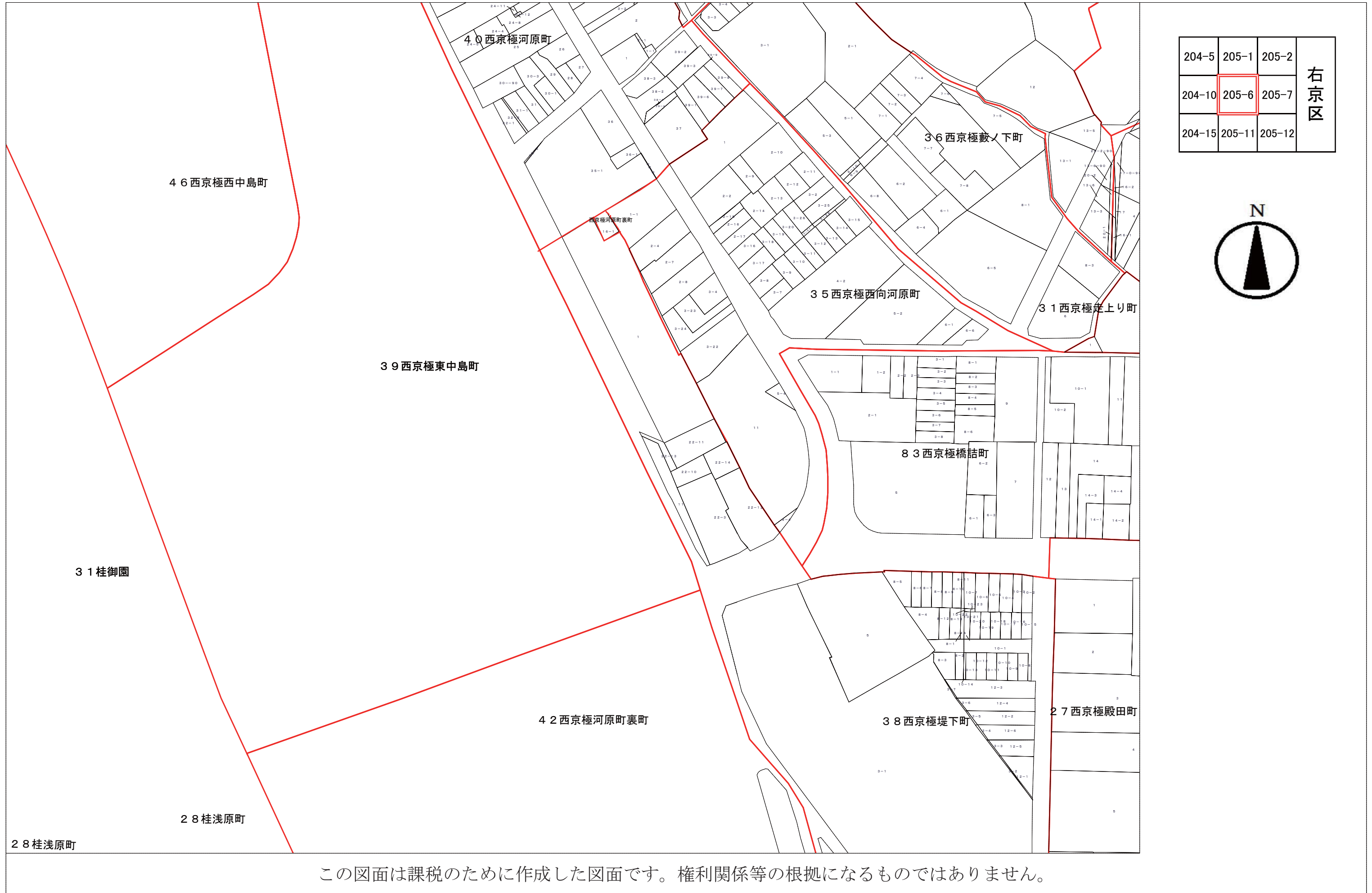
この図面は課税のために作成した図面です。権利関係等の根拠になるものではありません。




194-23	194-24	194-25	右京区
205-3	205-4	205-5	
205-8	205-9	205-10	



この図面は課税のために作成した図面です。権利関係等の根拠になるものではありません。



204-5	205-1	205-2	右京区
204-10	205-6	205-7	
204-15	205-11	205-12	



この図面は課税のために作成した図面です。権利関係等の根拠になるものではありません。





205-1	205-2	205-3	右京区
205-6	205-7	205-8	
205-11	205-12	205-13	




この図面は課税のために作成した図面です。権利関係等の根拠になるものではありません。





17 西京極中沢町


205-2	205-3	205-4	右京区
205-7	205-8	205-9	
205-12	205-13	205-14	



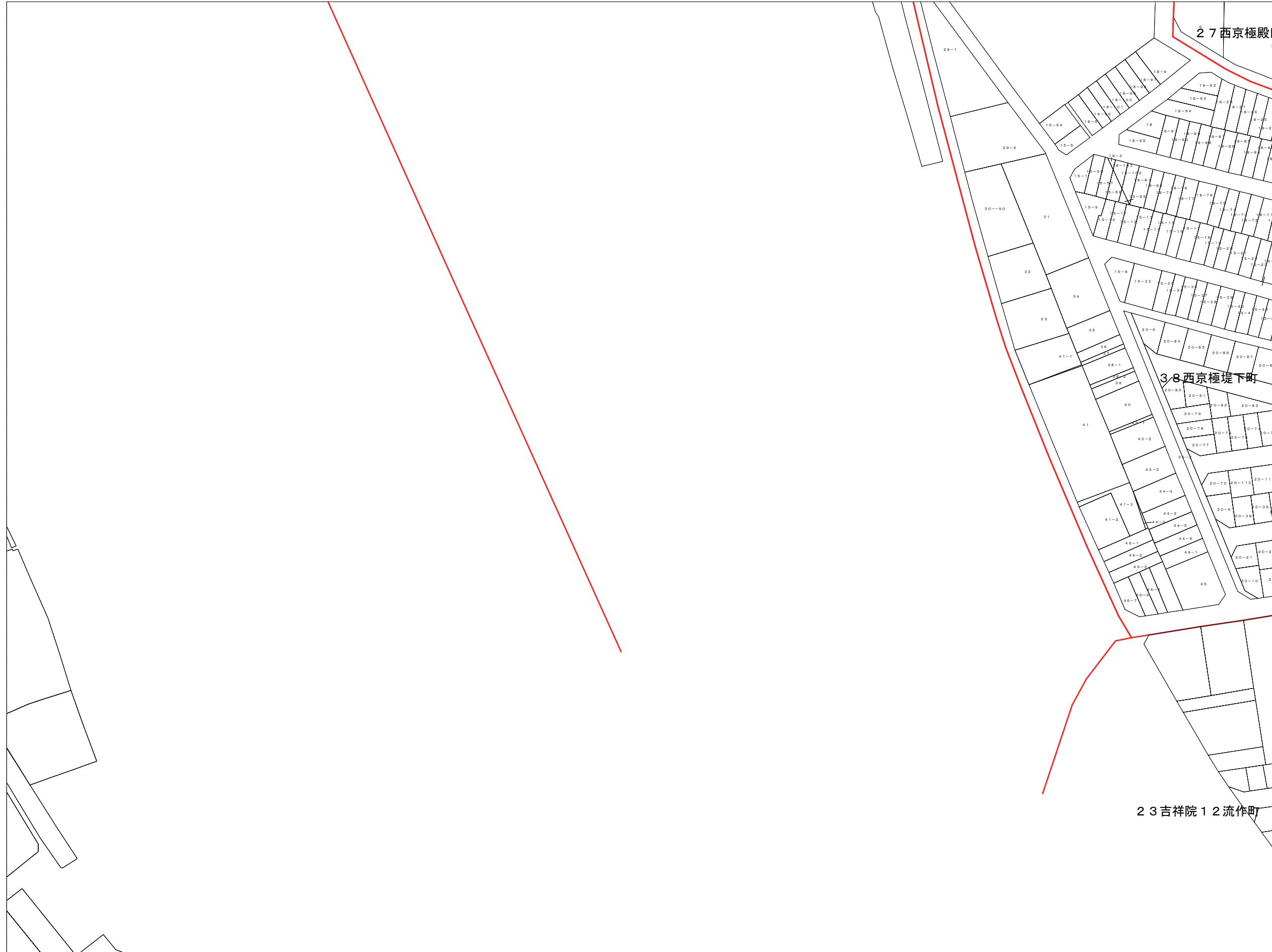
この図面は課税のために作成した図面です。権利関係等の根拠になるものではありません。




205-3	205-4	205-5	右京区
205-8	205-9	205-10	
205-13	205-14	205-15	



この図面は課税のために作成した図面です。権利関係等の根拠になるものではありません。




204-10	205-6	205-7	右京区
204-15	205-11	205-12	
204-20	205-16	205-17	



この図面は課税のために作成した図面です。権利関係等の根拠になるものではありません。



205-6	205-7	205-8	右京区
205-11	205-12	205-13	
205-16	205-17	205-18	



この図面は課税のために作成した図面です。権利関係等の根拠になるものではありません。