

左京区(あ行)								
町名	図葉番号							
秋築町	186-5							
粟田口大日山町	187-13	187-14						
粟田口鳥居町	187-7	187-8	187-12	187-13				
粟田口山下町	187-18							
石原町	186-5							
一乗寺青城町	156-18	156-23						
一乗寺赤ノ宮町	156-22	167-1	167-2					
一乗寺庵野町	167-4	167-9						
一乗寺稻荷町	156-19							
一乗寺梅ノ木町	167-2	167-3						
一乗寺大原田町	156-22	167-2						
一乗寺月輪寺町	156-15	156-20	157-11					
一乗寺河原田町	167-2	167-7	167-8					
一乗寺北大丸町	156-17	156-18	156-22	156-23				
一乗寺木ノ本町	167-3	167-4						
一乗寺御祭田町	167-2	167-3						
一乗寺小谷町	156-20	156-25						
一乗寺才形町	167-4	167-5						
一乗寺下リ松町	156-24							
一乗寺里ノ西町	156-23							
一乗寺里ノ前町	156-23	167-3						
一乗寺地藏本町	167-2							
一乗寺清水町	156-18	156-19	156-24					
一乗寺釈迦堂町	156-24	156-25						
一乗寺染殿町	167-7	167-8						

左京区(あ行)								
町名	図葉番号							
一乗寺大新開町	156-22	167-2						
一乗寺高槻町	156-22							
一乗寺竹ノ内町	157-11	157-16						
一乗寺谷田町	156-24							
一乗寺塚本町	167-8	167-9						
一乗寺築田町	167-8	167-9						
一乗寺出口町	167-4							
一乗寺堂ノ前町	156-20							
一乗寺燈籠本町	156-19	156-20	156-24	156-25				
一乗寺中ノ田町	167-3	167-4						
一乗寺西浦畑町	156-19	156-24						
一乗寺西杉ノ宮町	156-17	156-18	156-22					
一乗寺西閉川原町	156-17	156-18						
一乗寺西水干町	167-7	167-8						
一乗寺野田町	167-4							
一乗寺花ノ木町	156-24	167-4						
一乗寺馬場町	156-14	156-15	156-19	156-20				
一乗寺葉山町	156-20	156-25	157-16					
一乗寺弘殿町	156-22	156-23						
一乗寺東浦町	156-19	156-20						
一乗寺東杉ノ宮町	156-17	156-18						
一乗寺東閉川原町	156-18							
一乗寺東水干町	167-8							
一乗寺樋ノ口町	167-4	167-9						
一乗寺堀ノ内町	156-19	156-20						

左京区(あ行)								
町名	図葉番号							
一乗寺松田町	156-18	156-19						
一乗寺松原町	156-25	167-4	167-5	167-9	167-10			
一乗寺水掛町	156-15	156-20	157-11	157-16				
一乗寺南大丸町	156-22	156-23						
一乗寺宮ノ東町	156-23	156-24	167-3	167-4				
一乗寺向畑町	156-19	156-24						
一乗寺門口町	156-24	156-25						
一乗寺薬師堂町	156-24	156-25	167-4					
岩倉上蔵町	120-22	121-16	121-17	121-22	133-2	133-6	133-7	133-11
岩倉上蔵町	133-12							
岩倉大鷲町	133-21	145-2	145-3	145-7	145-8	145-11	145-12	145-13
岩倉北池田町	144-10	144-15	145-11					
岩倉木野町	132-8	132-13	132-24	132-25	133-21			
岩倉下在地町	133-17	133-18	133-21	133-22	144-5	145-1	145-2	145-6
岩倉下在地町	145-7							
岩倉忠在地町	121-22	121-23	133-2	133-3	133-7	133-8	133-12	133-13
岩倉忠在地町	133-17	133-18	133-22	133-23	145-1	145-2	145-3	145-7
岩倉中大鷲町	145-12	145-13						
岩倉中在地町	121-17	121-22	133-2	133-7	133-12			
岩倉長谷町	121-18	121-19	121-23	121-24	133-2	133-3	133-4	133-8
岩倉長谷町	133-9	133-13	133-14	133-19				
岩倉中町	133-13	133-14	133-18	133-19	133-23			
岩倉西河原町	133-6	133-11	133-12	133-16	133-17	133-21	133-22	144-5
岩倉西河原町	145-1	145-2						
岩倉西五田町	145-6	145-11						

左京区(あ行)								
町名	図葉番号							
岩倉西宮田町	145-1	145-6						
岩倉幡枝町	132-7	132-23	132-24	132-25	133-21	144-3	144-4	144-5
岩倉幡枝町	144-8	144-9	144-10	144-13	144-14	144-15	144-19	144-20
岩倉幡枝町	145-1	145-2	145-11	145-16				
岩倉花園町	133-14	133-15	133-18	133-19	133-20	133-23	133-24	133-25
岩倉花園町	145-3	145-4						
岩倉東五田町	145-6	145-7	145-11	145-12				
岩倉東宮田町	145-1	145-6						
岩倉南池田町	144-10	144-15	145-11					
岩倉南大鷲町	145-12	145-13	145-17	145-18				
岩倉南桑原町	145-6	145-7						
岩倉南平岡町	144-5	144-10	145-1					
岩倉南三宅町	145-8	145-13						
岩倉南四ノ坪町	145-7							
岩倉三宅町	133-24	145-3	145-4	145-8	145-9			
岩倉村松町	121-12	121-13	121-17	121-18	121-22	121-23	144-4	
永観堂町	187-4	187-9						
永観堂西町	187-3	187-4						
大菊町	186-4	186-5	186-9	186-10	186-14	186-15		
大原井出町	99-24	99-25	110-4	110-5	110-10	110-15	111-1	
大原上野町	100-16	100-17	100-21	100-22	111-1	111-2	111-6	
大原大長瀬町	100-11	100-12	100-13	100-16	100-17			
大原草生町	89-25	99-5	100-1	100-6	100-7	100-11	100-12	100-16
大原古知平町	90-3	90-4	90-8	90-9	90-13	90-18		
大原小出石町	81-10	81-15						

左京区(あ行)								
町名	図葉番号							
大原勝林院町	90-13	90-18	90-23	100-2	100-3	100-7	100-8	100-9
大原戸寺町	110-10	110-15	111-1	111-6	111-11	111-16		
大原野村町	99-20	99-24	99-25	100-11	100-16	100-21	110-4	110-5
大原野村町	111-1							
大原来迎院町	100-2	100-7	100-8	100-9	100-12	100-13	100-14	
岡崎入江町	177-21	177-22						
岡崎円勝寺町	187-6	187-7	187-11					
岡崎北御所町	177-22	187-2						
岡崎最勝寺町	187-1	187-2						
岡崎真如堂前町	177-12	177-13	177-17	177-18				
岡崎成勝寺町	187-1	187-6	187-7					
岡崎天王町	177-22	177-23	187-2	187-3				
岡崎徳成町	176-25	177-21	186-5	187-1				
岡崎西天王町	177-21	187-1	187-2					
岡崎西福ノ川町	177-17	177-22						
岡崎東天王町	177-23	177-24	187-3					
岡崎東福ノ川町	177-17	177-22						
岡崎法勝寺町	187-2	187-3	187-7	187-8				
岡崎南御所町	187-2							

左京区(か行)								
町名	図葉番号							
頭町	186-5	186-10						
上高野池ノ内町	145-9	145-14						
上高野石田町	145-13	145-18						
上高野市川町	145-9	145-14						
上高野稻荷町	145-15							
上高野植ノ町	145-15	146-11						
上高野上畑町	145-15	145-20	146-11	146-16				
上高野大塚町	145-24	156-4						
上高野大橋町	145-10	145-15						
上高野大湯手町	145-9	145-14						
上高野奥小森町	146-11							
上高野奥東野町	146-11	146-16						
上高野小野町	145-9	145-14	145-15					
上高野尾保地町	145-14							
上高野鐘突町	145-14	145-15	145-19	145-20				
上高野釜土町	146-16							
上高野上荒蒔町	145-23	145-24						
上高野掃部林町	146-16							
上高野川原町	145-10	145-15						
上高野北川原町	145-14	145-15						
上高野北田町	145-9							
上高野木ノ下町	145-15							
上高野口小森町	146-11							
上高野車地町	145-14	145-19						
上高野西明寺山	145-9	145-10	146-11					

左京区(か行)								
町名	図葉番号							
上高野鷺町	145-13	145-18						
上高野薩田町	145-9	145-14						
上高野沢淵町	145-20	145-25						
上高野三反田町	145-14							
上高野下荒蒔町	145-23	145-24						
上高野下東野町	146-11	146-16						
上高野水車町	146-11							
上高野大明神町	145-9	145-10	145-15					
上高野鳥脇町	145-14	145-19						
上高野仲町	145-13	145-14						
上高野流田町	145-18	145-23						
上高野西氷室町	145-18	145-19	145-23	145-24				
上高野野上町	145-14	145-19						
上高野畑ヶ田町	145-15	145-20						
上高野畑町	145-20	145-25	146-16					
上高野八幡町	145-15	146-11						
上高野東田町	146-11	146-16	146-17					
上高野東氷室町	145-19	145-24						
上高野東山	146-3	146-7	146-8	146-11	146-12	146-13	146-16	146-17
上高野氷室山	145-19	145-24	145-25	146-16				
上高野深田町	145-13							
上高野古川町	145-13	145-18	145-19					
上高野防山	146-16	146-21						
上高野前田町	145-20	145-25						
上高野松田町	145-19	145-20						

左京区(か行)								
町名	図葉番号							
上高野三宅町	145-4	145-9						
上高野諸木町	145-8	145-9	145-13	145-14				
上高野山ノ橋町	145-18	145-19						
上高野隣好町	145-14	145-15	145-19					
菊鉾町	186-10	186-15						
北白川伊織町	167-13							
北白川瓜生山町	167-9	167-14	167-15	167-20				
北白川追分町	167-16	167-21	167-22	177-1	177-2			
北白川小倉町	167-18	167-23	177-3					
北白川上池田町	167-19	167-20	167-24	167-25				
北白川上終町	167-9	167-14						
北白川上別当町	167-19	167-24						
北白川久保田町	167-23	167-24	177-3	177-4				
北白川地藏谷町	167-20	167-25	168-16	168-21				
北白川仕伏町	167-20	167-24	167-25	177-4	177-5			
北白川下池田町	167-24	167-25	177-4					
北白川下別当町	167-24							
北白川瀬ノ内町	167-13	167-14						
北白川大堂町	167-19							
北白川蔦町	167-17	167-18						
北白川堂ノ前町	167-18	167-19	167-23	167-24				
北白川西伊織町	167-8	167-13						
北白川西瀬ノ内町	167-13	167-18						
北白川西蔦町	167-17	167-18						
北白川西平井町	167-12	167-13	167-17					

左京区(か行)								
町名	図葉番号							
北白川西町	167-17	167-18	167-22	167-23	177-2	177-3		
北白川東伊織町	167-8	167-13	167-14					
北白川東小倉町	167-23	167-24						
北白川東久保田町	167-24	177-4						
北白川東瀬ノ内町	167-13	167-18	167-19					
北白川東蔦町	167-18							
北白川東平井町	167-13	167-18						
北白川平井町	167-13	167-17	167-18					
北白川琵琶町	167-25	168-21						
北白川別当町	167-23	167-24						
北白川丸山町	167-20	167-25						
北白川山田町	167-14	167-15	167-19					
北白川山ノ元町	167-19	167-20	167-25					
北門前町	186-5	186-10	187-1	187-6				
銀閣寺町	177-4	177-5	177-10					
銀閣寺前町	177-4	177-5						
鞍馬貴船町	87-22	97-2	97-7	97-12	108-7	108-12		
鞍馬二ノ瀬町	108-7	108-12	108-17	108-22	120-2	120-3		
鞍馬本町	97-10	97-15	97-19	97-20	97-23	97-24	97-25	108-3
鞍馬本町	108-4	108-7	108-8	108-12				
黒谷町	177-17	177-18	177-22	177-23				

左京区(さ行)								
町名	図葉番号							
讃州寺町	186-10	186-15						
鹿ヶ谷上宮ノ前町	177-19	177-24						
鹿ヶ谷栗木谷町	178-16							
鹿ヶ谷御所ノ段町	177-15	177-20						
鹿ヶ谷桜谷町	177-19	177-20	177-24	177-25				
鹿ヶ谷下宮ノ前町	177-24							
鹿ヶ谷大黒谷町	178-16							
鹿ヶ谷高岸町	177-24	187-3	187-4					
鹿ヶ谷寺ノ前町	177-14	177-19						
鹿ヶ谷徳善谷町	177-20	178-16						
鹿ヶ谷西寺ノ前町	177-14	177-19						
鹿ヶ谷法然院町	177-14	177-15	177-19	177-20				
鹿ヶ谷法然院西町	177-14							
鹿ヶ谷宮ノ前町	177-24	177-25						
静海市原町	119-20	119-25	120-7	120-11	120-12	120-13	120-16	120-17
静海市原町	120-21	120-22	132-1	132-2	132-6	132-7	132-8	132-12
静海市原町	132-13	132-16	132-17	132-18	132-19	132-22	132-23	132-24
静海市原町	144-9							
静市静原町	98-22	98-23	98-24	98-25	99-1	99-11	99-21	109-2
静市静原町	109-3	109-4	109-5	109-6	109-7	109-8	109-9	109-11
静市静原町	109-12	109-13						
静市野中町	120-2	120-3	120-7	120-8	120-12	120-13	120-17	
下鴨泉川町	166-9	166-10	166-14	166-15	166-19	166-20		
下鴨狗子田町	155-8	155-9	155-13	155-14				
下鴨梅ノ木町	155-19	155-24						

左京区(さ行)								
町名	図葉番号							
下鴨膳部町	155-24	155-25	166-4	166-5				
下鴨上川原町	155-22	155-23	166-2					
下鴨岸本町	155-19	155-20						
下鴨北芝町	155-8	155-9						
下鴨北園町	155-13	155-14	155-18	155-19	155-20			
下鴨北茶ノ木町	155-4							
下鴨北野々神町	155-9							
下鴨貴船町	155-23	166-3						
下鴨神殿町	155-14							
下鴨芝本町	155-23	155-24	166-3	166-4				
下鴨下川原町	166-3	166-4	166-8	166-9				
下鴨高木町	155-25							
下鴨蓼倉町	166-4	166-5	166-9	166-10				
下鴨塚本町	155-20	155-25						
下鴨中川原町	155-23	166-2	166-3	166-8				
下鴨西梅ノ木町	155-19	155-23	155-24					
下鴨西高木町	155-25	166-5						
下鴨西林町	166-9							
下鴨西半木町	155-18	155-22	155-23					
下鴨西本町	155-23	155-24						
下鴨萩ヶ垣内町	155-13	155-14	155-18					
下鴨半木町	155-8	155-11	155-12	155-13	155-17	155-18	155-22	
下鴨東梅ノ木町	155-19	155-20	155-24	155-25				
下鴨東岸本町	155-20							
下鴨東高木町	155-25	166-5						

左京区(さ行)								
町名	図葉番号							
下鴨東塚本町	155-20	155-25						
下鴨東半木町	155-18	155-23						
下鴨東本町	155-24	155-25						
下鴨東森ヶ前町	155-25	156-21	166-5	167-1				
下鴨本町	155-24							
下鴨前萩町	155-8	155-13						
下鴨松ノ木町	166-3	166-4	166-9					
下鴨松原町	166-9	166-14	166-19					
下鴨水口町	155-3	155-4	155-8					
下鴨南芝町	155-8	155-9						
下鴨南茶ノ木町	155-4	155-9						
下鴨南野々神町	155-9	155-14						
下鴨宮河町	166-19	166-20	166-24					
下鴨宮崎町	166-8	166-9	166-13	166-14	166-18	166-19		
下鴨森ヶ前町	166-5							
下鴨森本町	166-9	166-14						
下鴨夜光町	155-14							
下鴨梁田町	155-14							
下堤町	176-24	186-4						
修学院安養坊	157-1							
修学院石掛町	156-10	156-15						
修学院泉殿町	156-5	156-10						
修学院犬塚町	156-9	156-14						
修学院大林町	156-14	156-19						
修学院沖殿町	156-9							

左京区(さ行)								
町名	図葉番号							
修学院開根坊町	145-25	146-21	156-5	157-1				
修学院貝原町	156-5							
修学院月輪寺町	157-11							
修学院鹿ノ下町	156-14							
修学院烏丸町	156-10							
修学院川尻町	156-9	156-10						
修学院北沮沢町	145-25	156-5						
修学院後安堂	156-10	156-15	157-6					
修学院十権寺町	156-14	156-19						
修学院守禅庵	146-16	146-21	157-1					
修学院水上田町	156-4							
修学院千万田町	145-24	156-4						
修学院大道町	156-5							
修学院高岸町	157-1	157-6						
修学院高部町	156-4	156-9						
修学院茶屋ノ前町	156-10							
修学院辻ノ田町	157-6	157-11						
修学院坪江町	156-10	156-15						
修学院中新開	156-10	157-6						
修学院中林町	156-14	156-19						
修学院西沮沢町	156-5							
修学院登り内町	156-10	156-15						
修学院狭間町	156-14	156-15						
修学院馬場脇町	156-5	157-1						
修学院林ノ脇	157-6							

左京区(さ行)								
町名	図葉番号							
修学院桧峠町	145-25	146-16	146-21					
修学院仏者町	156-10							
修学院松本町	157-6							
修学院水川原町	156-9	156-10						
修学院南代	156-10	156-15	157-6	157-11				
修学院宮ノ前	157-1							
修学院宮ノ脇町	156-15							
修学院室町	156-5	156-10						
修学院薬師堂町	156-9	156-10	156-14					
修学院藪添	157-6							
修学院山神町	157-1							
修学院山添町	145-25	156-5						
修学院山ノ鼻町	156-4	156-5	156-9					
修学院横山	145-24	145-25	146-21	156-4	156-5			
正往寺町	186-5	186-10						
聖護院円頓美町	177-21							
聖護院川原町	176-19	176-24	176-25					
聖護院山王町	176-25	177-21						
聖護院中町	177-16	177-21						
聖護院西町	177-16	177-21						
聖護院東寺領町	176-24	176-25	186-4	186-5				
聖護院東町	177-16	177-17	177-21	177-22				
聖護院蓮華蔵町	176-25	186-5						
浄土寺石橋町	177-4	177-9						
浄土寺上馬場町	177-8	177-9						

左京区(さ行)								
町名	図葉番号							
浄土寺上南田町	177-9	177-10						
浄土寺小山町	177-4	177-5						
浄土寺下馬場町	177-8	177-9	177-13	177-14				
浄土寺下南田町	177-9	177-10	177-14	177-15				
浄土寺真如町	177-13	177-14	177-18	177-19				
浄土寺西田町	177-2	177-3	177-4	177-8	177-9			
浄土寺馬場町	177-9	177-14						
浄土寺東田町	177-4	177-9						
浄土寺南田町	177-10	177-15						
新生洲町	186-4							
新車屋町	186-5	186-10						
新東洞院町	186-5	186-10						
新先斗町	186-4							
新丸太町	186-9	186-14						
杉本町	186-5							

左京区(た行)								
町名	図葉番号							
大文字町	186-4	186-5						
高野泉町	156-12	156-13	156-17	156-18	156-22			
高野上竹屋町	156-21	156-22						
高野清水町	166-10	166-15	167-6	167-11				
高野竹屋町	156-21	167-1	167-2					
高野蓼原町	166-15	166-20						
高野玉岡町	156-17	156-21	156-22					
高野西開町	166-10	167-1	167-6					
高野東開町	167-1	167-2	167-6	167-11				
田中飛鳥井町	167-16	167-21						
田中大堰町	166-25	167-21	176-5					
田中大久保町	167-11	167-12						
田中上大久保町	167-6	167-7	167-11	167-12				
田中上玄京町	166-20	167-16						
田中上古川町	167-2	167-7						
田中上柳町	166-24	166-25						
田中北春菜町	167-7	167-12						
田中玄京町	166-20	166-25	167-16					
田中里ノ内町	167-11	167-16						
田中里ノ前町	167-16							
田中下柳町	166-24	166-25	176-4	176-5				
田中関田町	166-25	176-4	176-5					
田中高原町	167-7	167-8	167-12	167-13				
田中西浦町	167-11							
田中西大久保町	167-6	167-11						

左京区(た行)								
町名	図葉番号							
田中西高原町	167-7	167-12						
田中西春菜町	167-11	167-12						
田中西樋ノ口町	167-11	167-16	167-17					
田中野神町	167-16							
田中馬場町	166-20	166-25						
田中春菜町	167-12	167-17						
田中東高原町	167-8	167-13						
田中東春菜町	167-12	167-17						
田中東樋ノ口町	167-17							
田中樋ノ口町	167-17							
田中古川町	167-6	167-7						
田中南大久保町	166-20	167-11	167-16					
田中南西浦町	166-15	166-20	167-11	167-16				
田中門前町	167-21	177-1						
超勝寺門前町	186-15							

左京区(な行)								
町名	図葉番号							
中川町	186-4	186-5						
南禅寺北ノ坊町	177-24	177-25	187-4					
南禅寺草川町	187-7	187-8	187-9					
南禅寺下河原町	187-3	187-4	187-8	187-9				
南禅寺福地町	187-8	187-9	187-13	187-14				
難波町	186-4	186-5						
若王子町	177-24	177-25	187-4	187-5				

左京区(は行)								
町名	図葉番号							
東竹屋町	176-24	176-25						
東丸太町	176-19	176-24	176-25					
東門前町	186-10	186-15	187-6	187-11				
福本町	186-10							
法皇寺町	186-10	186-15						
法林寺門前町	186-14	186-15						

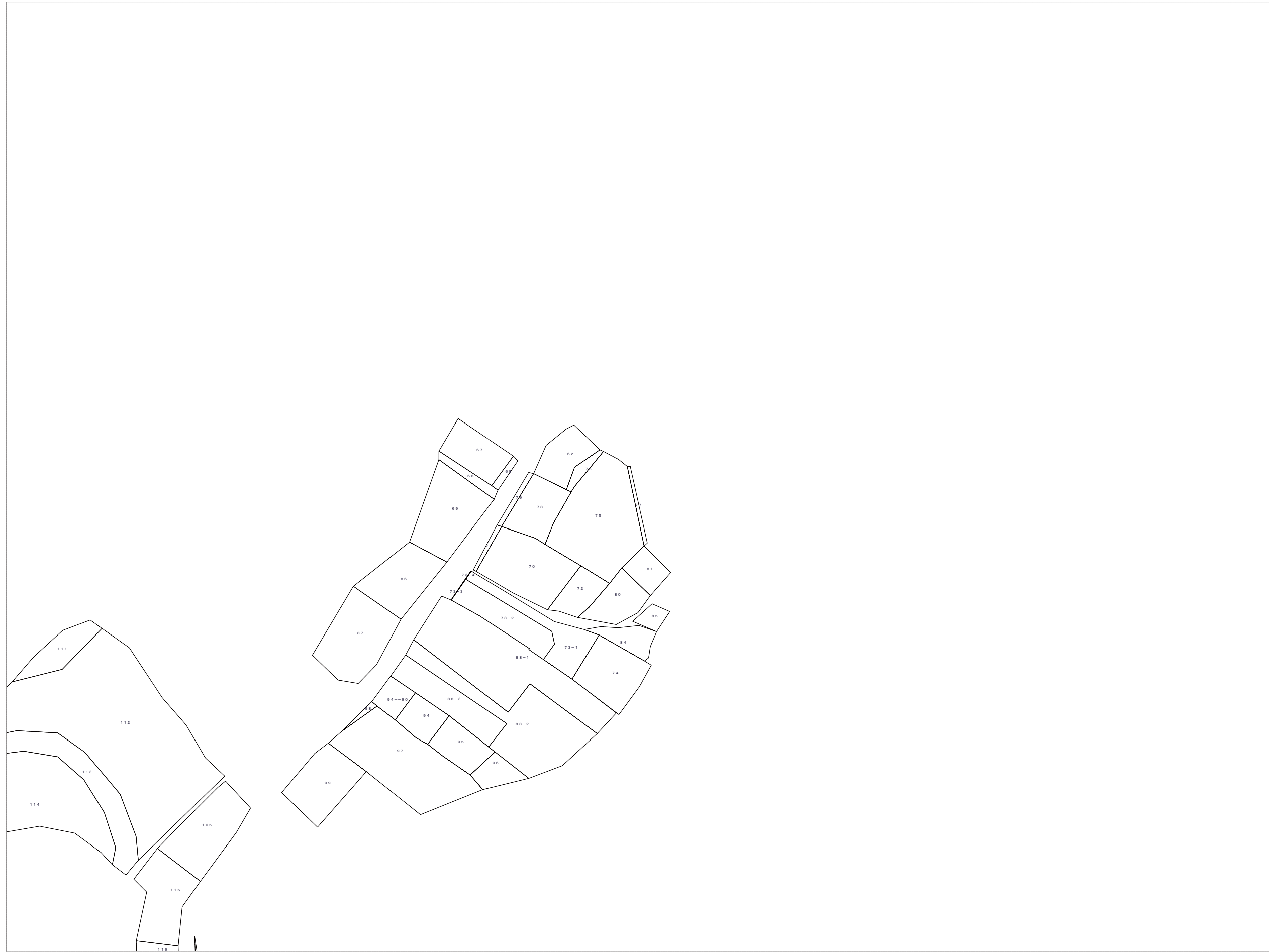
左京区(ま行)								
町名	図葉番号							
孫橋町	186-4	186-9	186-14					
松ヶ崎泉川町	155-20							
松ヶ崎壺町田町	155-10	155-15	156-6	156-11				
松ヶ崎井出ヶ海道町	155-10	155-15						
松ヶ崎井出ヶ鼻町	145-23	156-3						
松ヶ崎今海道町	155-10	155-15						
松ヶ崎榎実ヶ芝	144-20							
松ヶ崎大谷	144-19	144-20	144-24	144-25				
松ヶ崎海尻町	156-6	156-11						
松ヶ崎河原田町	156-3	156-8	156-13					
松ヶ崎狐坂	144-25	155-5						
松ヶ崎木ノ本町	156-6	156-11						
松ヶ崎久土町	156-16							
松ヶ崎雲路町	156-6	156-7						
松ヶ崎鞍馬田町	156-6	156-11	156-12					
松ヶ崎御所ノ内町	156-2	156-7						
松ヶ崎小竹藪町	156-3	156-8	156-12	156-13	156-16	156-17	156-21	
松ヶ崎小脇町	156-7	156-8	156-12	156-13				
松ヶ崎桜木町	155-25	156-21						
松ヶ崎三反長町	155-15	155-20						
松ヶ崎芝本町	155-9	155-10	155-14	155-15				
松ヶ崎修理式町	156-11							
松ヶ崎正田町	156-11	156-12	156-16	156-17				
松ヶ崎杉ヶ海道町	156-16							
松ヶ崎総作町	155-5	155-10						

左京区(ま行)								
町名	図葉番号							
松ヶ崎糺田町	156-11							
松ヶ崎堂ノ上町	155-20	156-11	156-16					
松ヶ崎中町	156-6							
松ヶ崎西池ノ内町	155-4	155-5	155-9	155-10				
松ヶ崎西桜木町	155-20	155-25	156-21					
松ヶ崎西町	155-10	156-6						
松ヶ崎西山	144-23	155-3	155-4	155-5				
松ヶ崎寝子ヶ山	145-11	145-16						
松ヶ崎橋上町	156-12							
松ヶ崎林山	155-5	155-10	156-1	156-2	156-6			
松ヶ崎東池ノ内町	155-5	155-10						
松ヶ崎東桜木町	156-21							
松ヶ崎東町	156-2	156-7						
松ヶ崎東山	145-23	156-2	156-3	156-7	156-8			
松ヶ崎樋ノ上町	156-3	156-7	156-8					
松ヶ崎平田町	155-10							
松ヶ崎堀町	156-2	156-6	156-7					
松ヶ崎深泥池端	144-23	144-24	155-4	155-5				
松ヶ崎南池ノ内町	155-9	155-10						
松ヶ崎柳井田町	155-20	156-16						
松ヶ崎横縄手町	155-15	156-11						
松ヶ崎呼返町	155-14	155-15	155-20					
松ヶ崎六ノ坪町	155-10	155-15						
南門前町	186-15	187-11						


左京区(や行)								
町名	図葉番号							
八瀬秋元町	122-15	122-20	122-24	122-25	123-11	123-16	123-21	134-5
八瀬秋元町	134-10							
八瀬近衛町	122-20	122-24	122-25	134-4	134-5	134-9	134-10	134-14
八瀬近衛町	134-18	134-19	134-23					
八瀬野瀬町	134-23	146-2	146-3	146-6	146-7	146-8	146-11	146-12
八瀬野瀬町	146-16							
八瀬花尻町	110-25	111-16	111-21	122-5				
山端壱町田町	156-8	156-9	156-13	156-14				
山端大君町	156-4							
山端大塚町	145-24	156-4						
山端川岸町	156-3	156-4	156-8					
山端川端町	156-8	156-12	156-13					
山端川原町	156-13							
山端大城田町	156-13	156-18						
山端滝ヶ鼻町	156-4	156-9						
山端橋ノ本町	156-8	156-9						
山端森本町	156-8	156-9						
山端柳ヶ坪町	156-13	156-14	156-18	156-19				
吉田泉殿町	176-5	176-10	177-1	177-6				
吉田牛ノ宮町	176-10	177-6						
吉田神楽岡町	177-2	177-3	177-7	177-8	177-11	177-12	177-13	
吉田上阿達町	176-4	176-5	176-9	176-10				
吉田上大路町	177-6	177-7	177-11	177-12				
吉田河原町	176-9	176-10	176-14	176-15				
吉田近衛町	177-11	177-16						

左京区(や行)								
町名	図葉番号							
吉田下阿達町	176-14	176-15	176-19					
吉田下大路町	177-11	177-12	177-16	177-17				
吉田橋町	176-15	177-6	177-11					
吉田中阿達町	176-10	176-15						
吉田中大路町	177-11	177-12						
吉田二本松町	177-6	177-11						
吉田本町	177-2	177-6	177-7					
吉永町	186-5							

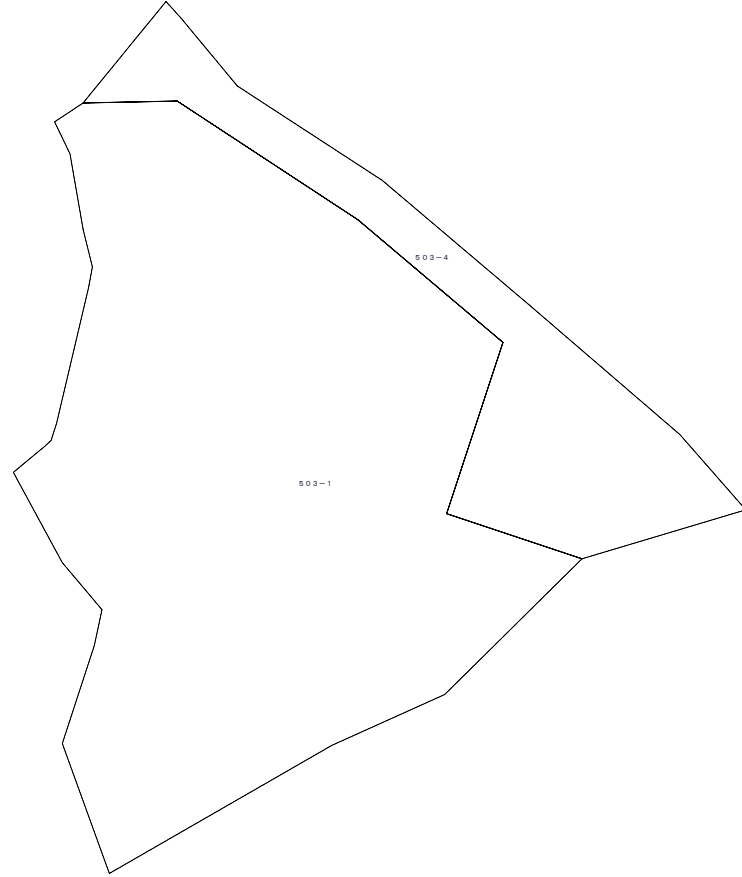
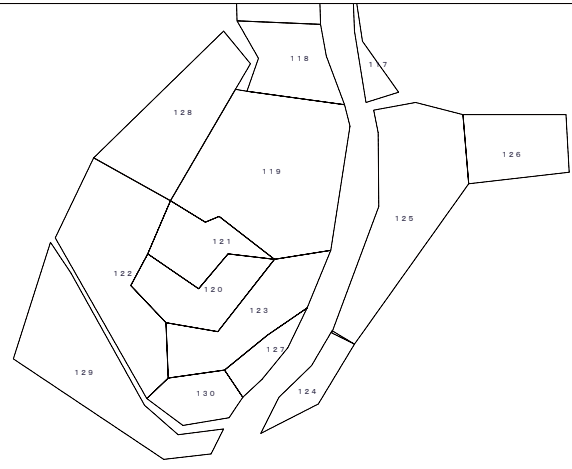
左京区(わ行)								
町名	図葉番号							
和国町	186-10	186-15						




			左 京 区
	81-10		
	81-15		



この図面は課税のために作成した図面です。権利関係等の根拠になるものではありません。




	81-10		左 京 区
	81-15		

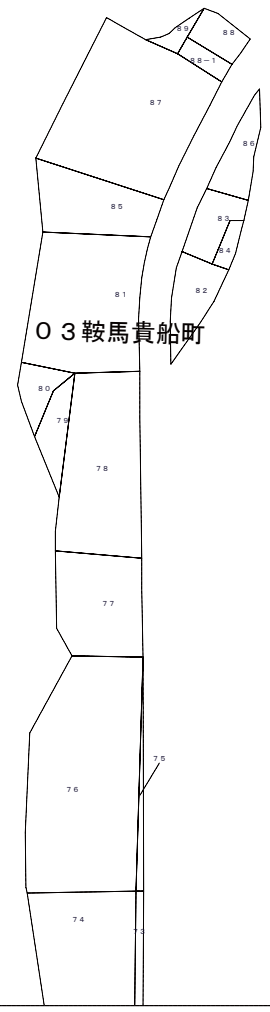


この図面は課税のために作成した図面です。権利関係等の根拠になるものではありません。

			左 京 区
	87-22		
	97-2		

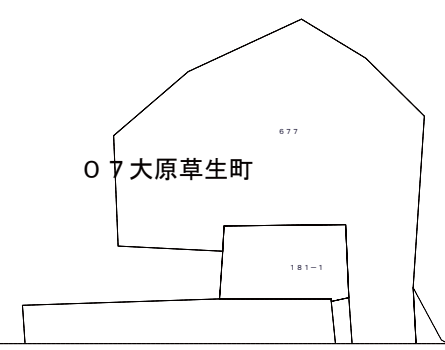



〇3鞍馬貴船町



この図面は課税のために作成した図面です。権利関係等の根拠になるものではありません。

			左 京 区
	89-25		
	99-5	100-1	



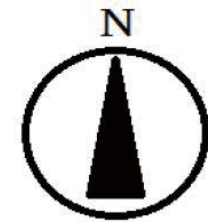
この図面は課税のために作成した図面です。権利関係等の根拠になるものではありません。



この図面は課税のために作成した図面です。権利関係等の根拠になるものではありません。



			左 京 区
90-3	90-4		
90-8	90-9		




この図面は課税のために作成した図面です。権利関係等の根拠になるものではありません。






90-3	90-4		左 京 区
90-8	90-9		
90-13			



この図面は課税のために作成した図面です。権利関係等の根拠になるものではありません。




	90-8	90-9	左 京 区
	90-13		
	90-18		



この図面は課税のために作成した図面です。権利関係等の根拠になるものではありません。




	90-13		左京区
	90-18		
	90-23		



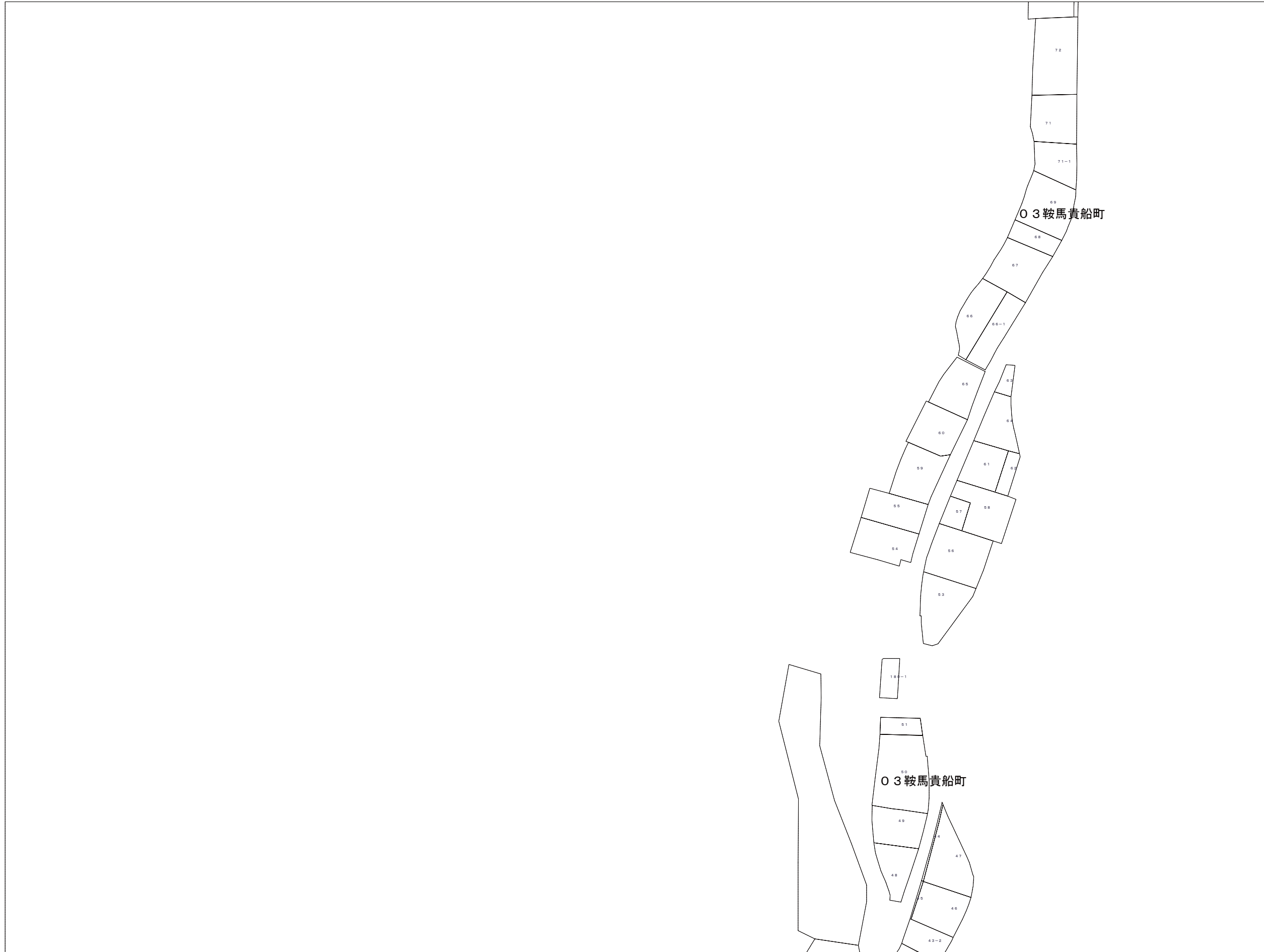
この図面は課税のために作成した図面です。権利関係等の根拠になるものではありません。




	90-18		左 京 区
	90-23		
100-2	100-3		



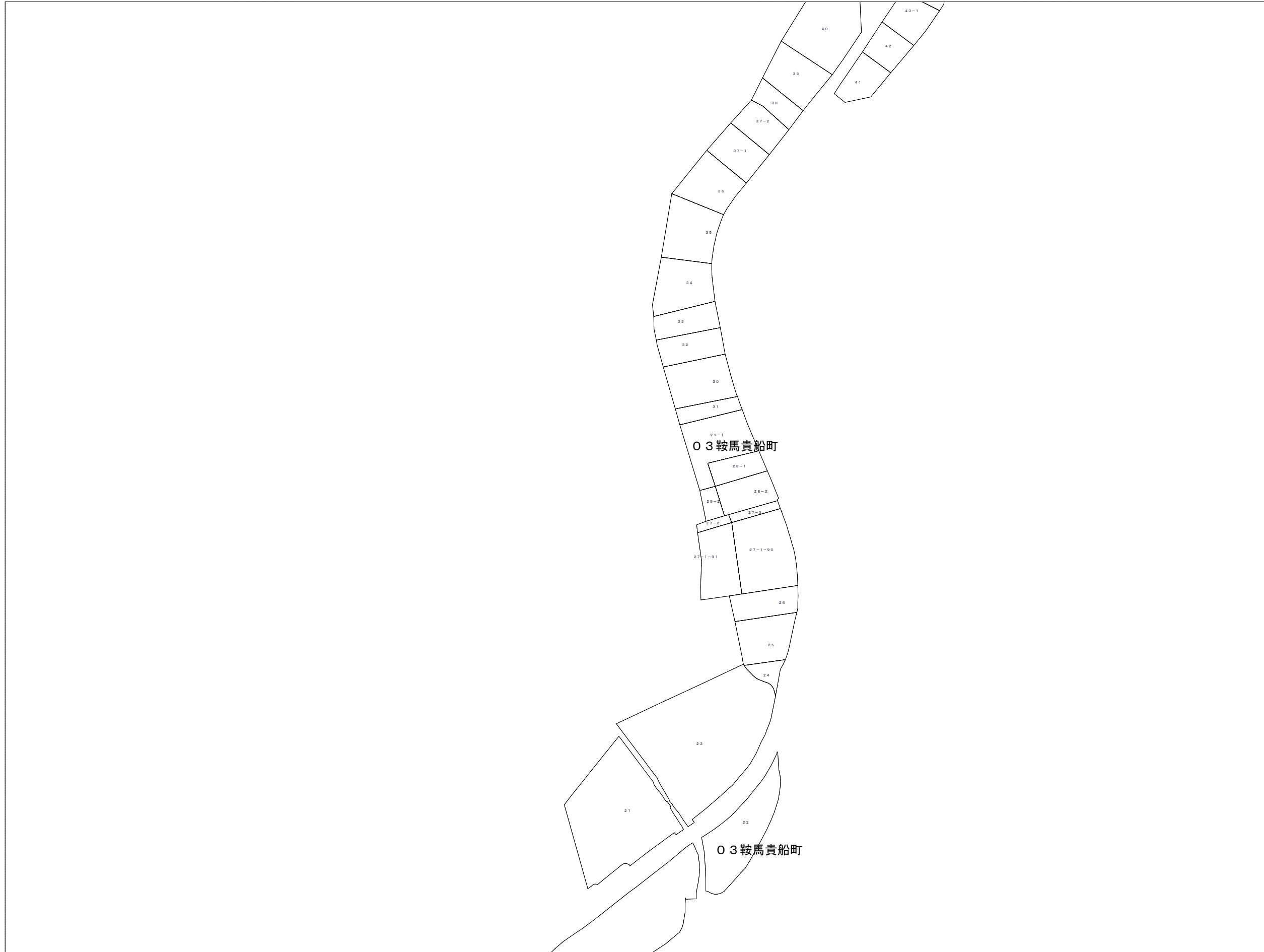
この図面は課税のために作成した図面です。権利関係等の根拠になるものではありません。




	87-22		左 京 区
	97-2		
	97-7		



この図面は課税のために作成した図面です。権利関係等の根拠になるものではありません。

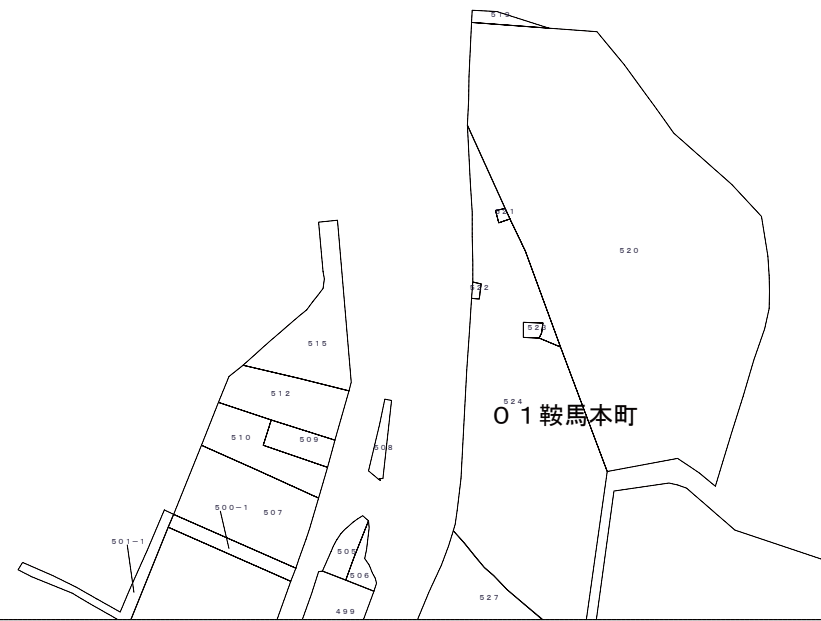



	97-2		左 京 区
	97-7		
	97-12		

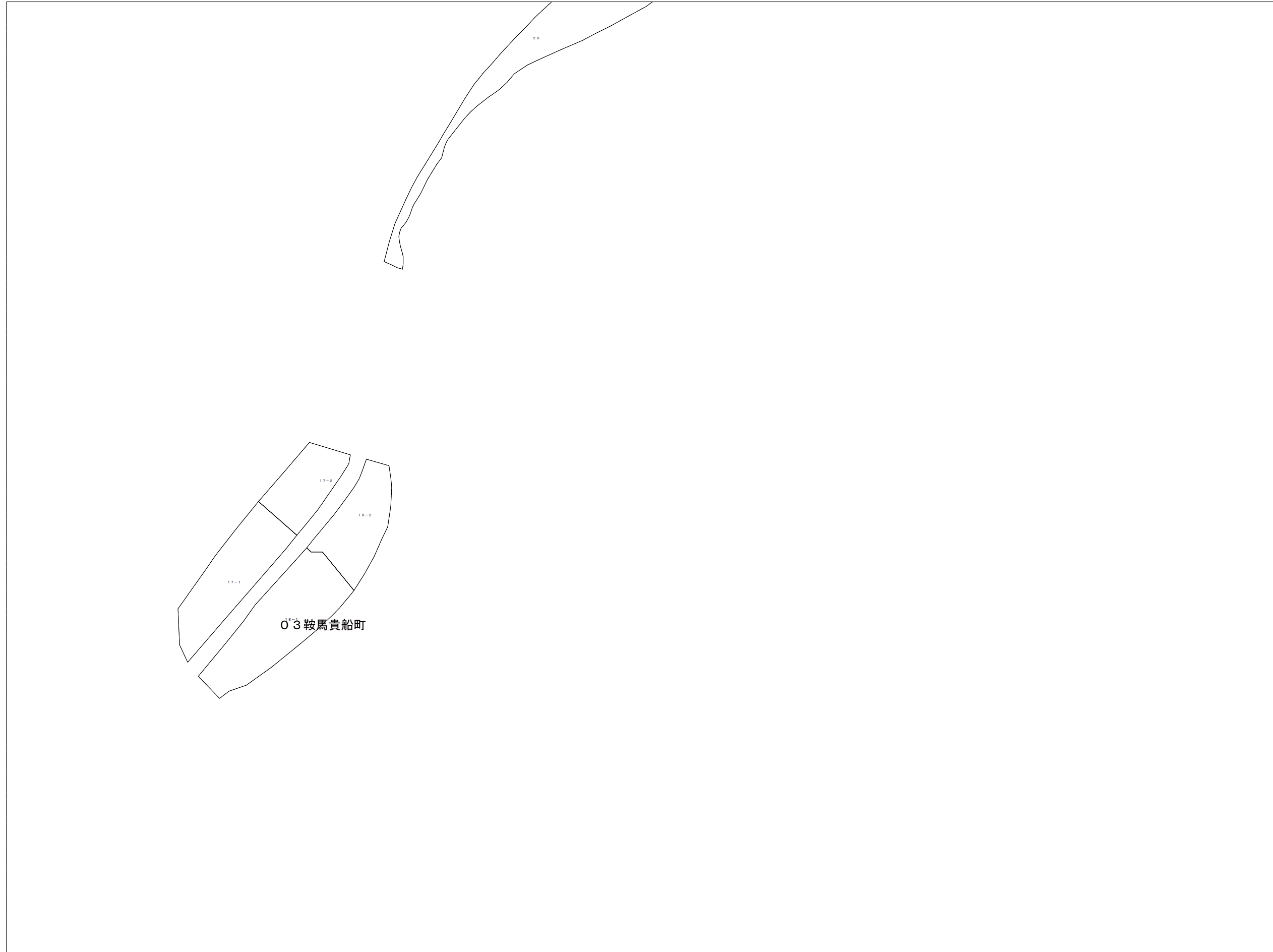


この図面は課税のために作成した図面です。権利関係等の根拠になるものではありません。


			左 京 区
	97-10		
	97-15		



この図面は課税のために作成した図面です。権利関係等の根拠になるものではありません。




	97-7		左 京 区
	97-12		



この図面は課税のために作成した図面です。権利関係等の根拠になるものではありません。




	97-10		左 京 区
	97-15		
97-19	97-20		

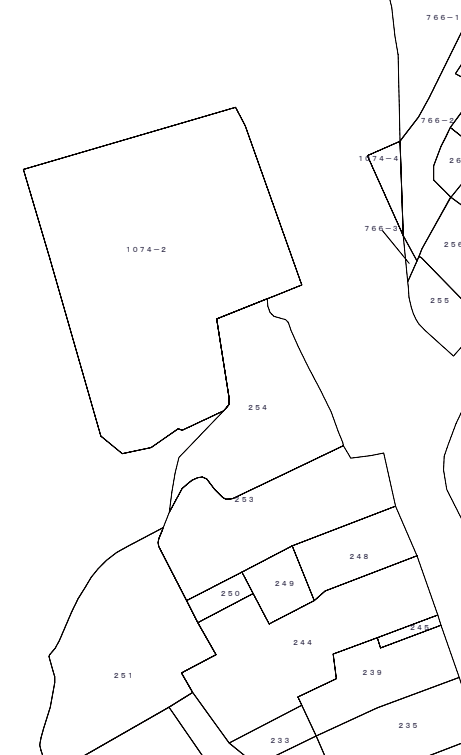


この図面は課税のために作成した図面です。権利関係等の根拠になるものではありません。

		97-15	左 京 区
	97-19	97-20	
97-23	97-24	97-25	




〇 1 鞍馬本町



この図面は課税のために作成した図面です。権利関係等の根拠になるものではありません。

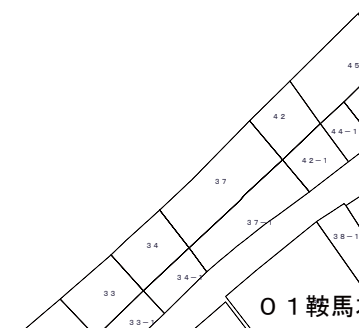



	97-15		左 京 区
97-19	97-20		
97-24	97-25		

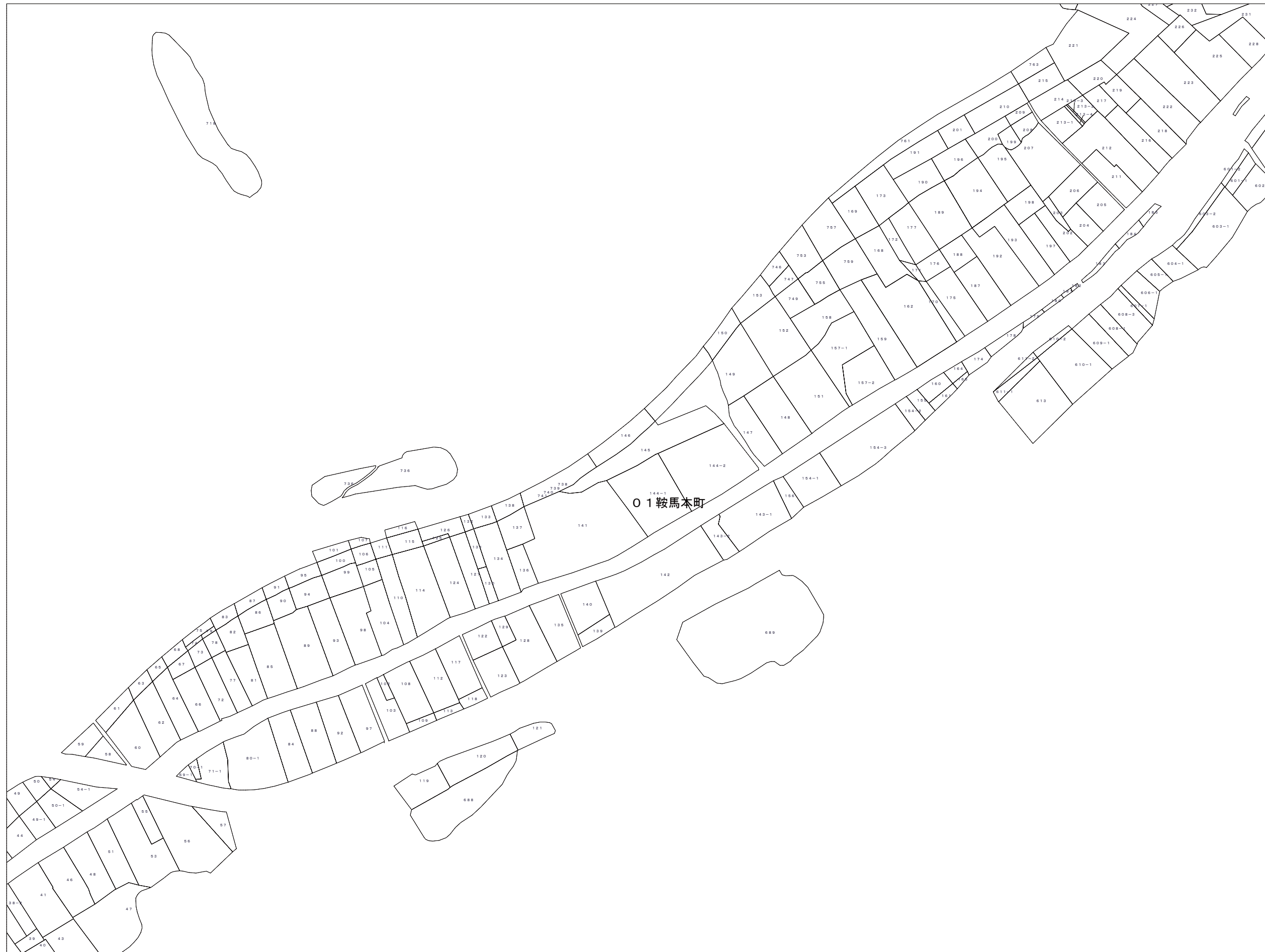


この図面は課税のために作成した図面です。権利関係等の根拠になるものではありません。

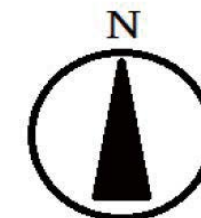
		97-19	左 京 区
	97-23	97-24	
	108-3	108-4	




この図面は課税のために作成した図面です。権利関係等の根拠になるものではありません。




	97-19	97-20	左 京 区
97-23	97-24	97-25	
108-3	108-4		



この図面は課税のために作成した図面です。権利関係等の根拠になるものではありません。




97-19	97-20		左 京 区
97-24	97-25		
108-4			



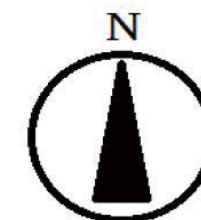
この図面は課税のために作成した図面です。権利関係等の根拠になるものではありません。

			左 京 区
	98-22	98-23	
	109-2	109-3	




この図面は課税のために作成した図面です。権利関係等の根拠になるものではありません。

			左 京 区
98-22	98-23	98-24	
109-2	109-3	109-4	



この図面は課税のために作成した図面です。権利関係等の根拠になるものではありません。


			左 京 区
98-23	98-24	98-25	
109-3	109-4	109-5	



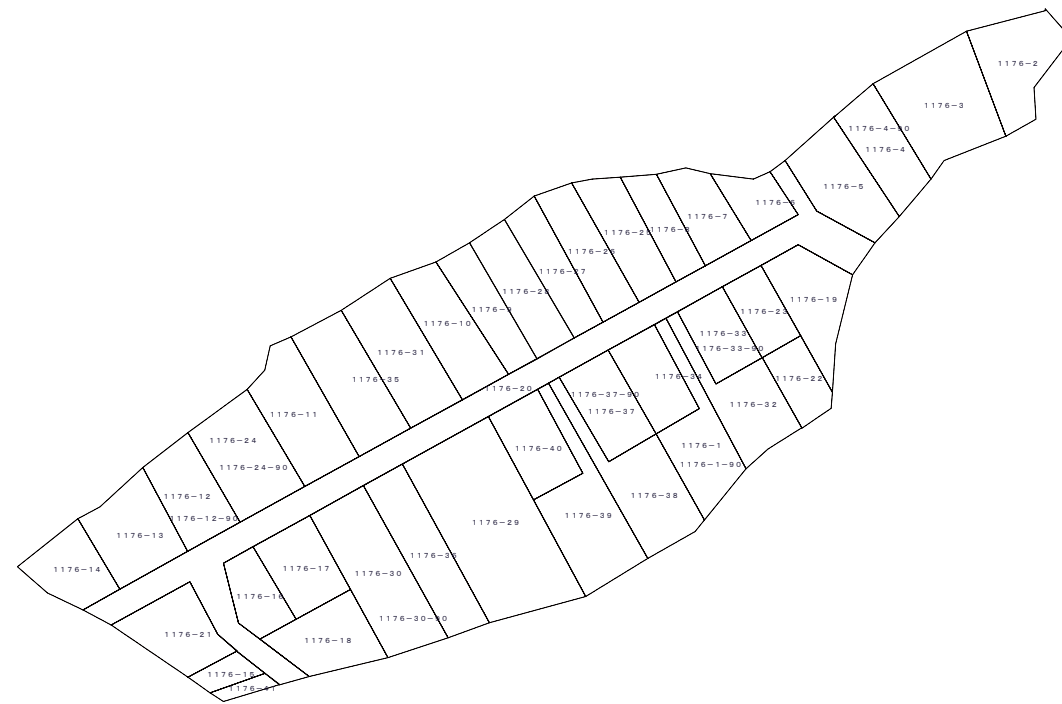

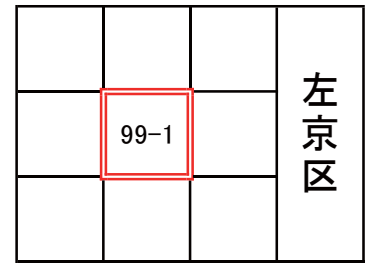
この図面は課税のために作成した図面です。権利関係等の根拠になるものではありません。



			左 京 区
98-24	98-25	99-21	
109-4	109-5		




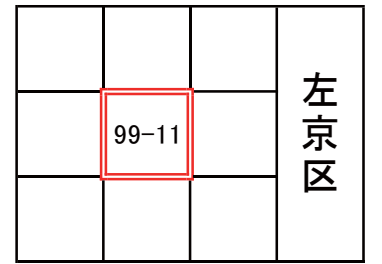
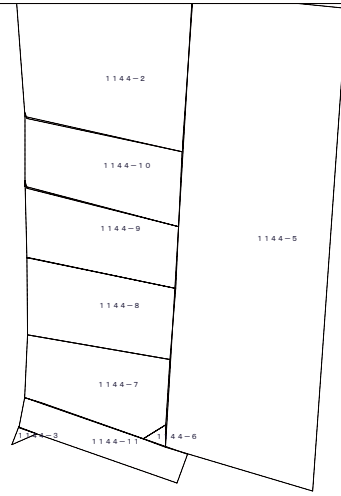
この図面は課税のために作成した図面です。権利関係等の根拠になるものではありません。



この図面は課税のために作成した図面です。権利関係等の根拠になるものではありません。




この図面は課税のために作成した図面です。権利関係等の根拠になるものではありません。



この図面は課税のために作成した図面です。権利関係等の根拠になるものではありません。



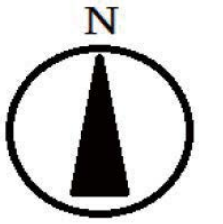
		100-11	左 京 区
	99-20	100-16	
99-24	99-25	100-21	



この図面は課税のために作成した図面です。権利関係等の根拠になるものではありません。




			左 京 区
98-25	99-21		
109-5			



この図面は課税のために作成した図面です。権利関係等の根拠になるものではありません。


		99-20	左 京 区
	99-24	99-25	
	110-4	110-5	



この図面は課税のために作成した図面です。権利関係等の根拠になるものではありません。




	99-20	100-16	左京区
99-24	99-25	100-21	
110-4	110-5	111-1	



この図面は課税のために作成した図面です。権利関係等の根拠になるものではありません。

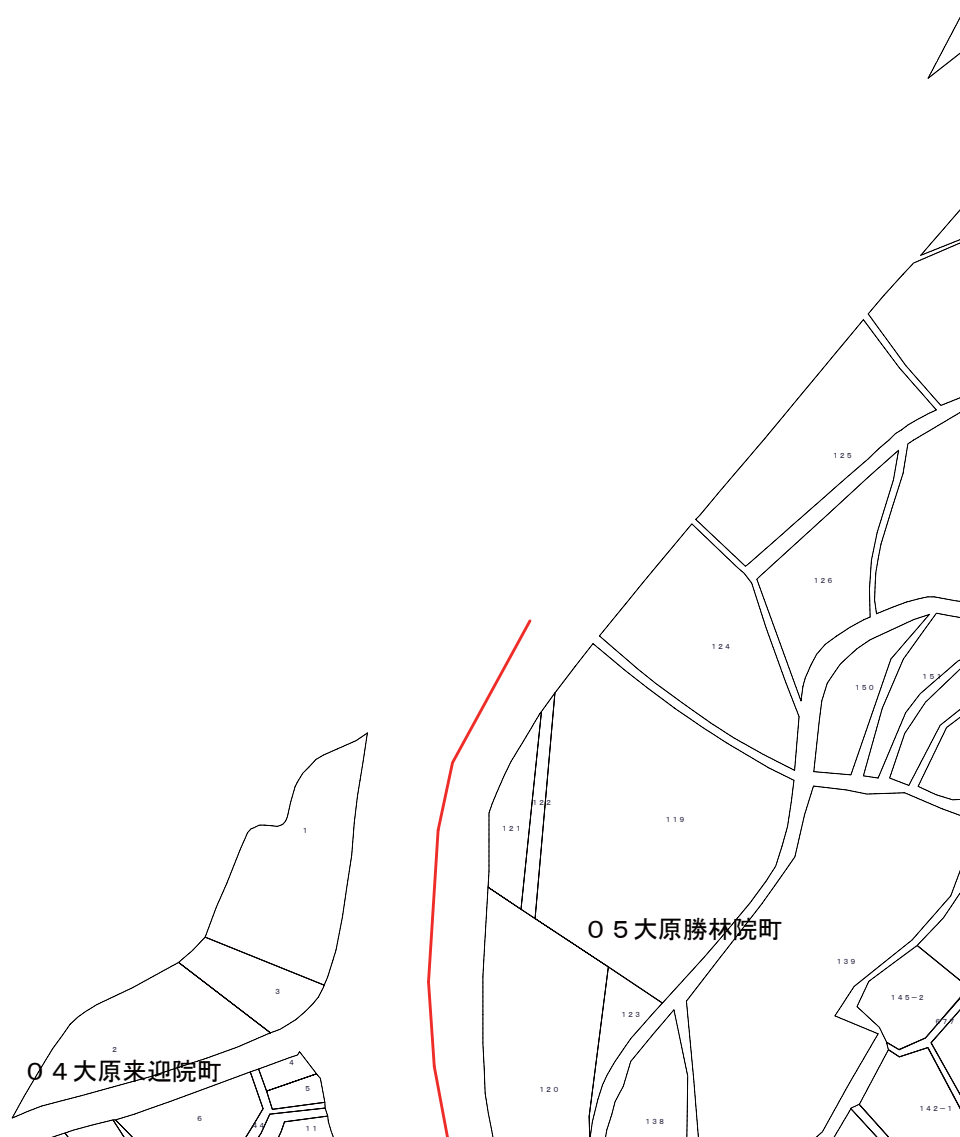



89-25			左 京 区
99-5	100-1	100-2	
	100-6	100-7	



この図面は課税のために作成した図面です。権利関係等の根拠になるものではありません。


		90-23	左 京 区
100-1	100-2	100-3	
100-6	100-7	100-8	



この図面は課税のために作成した図面です。権利関係等の根拠になるものではありません。



	90-23		左 京 区
100-2	100-3		
100-7	100-8	100-9	



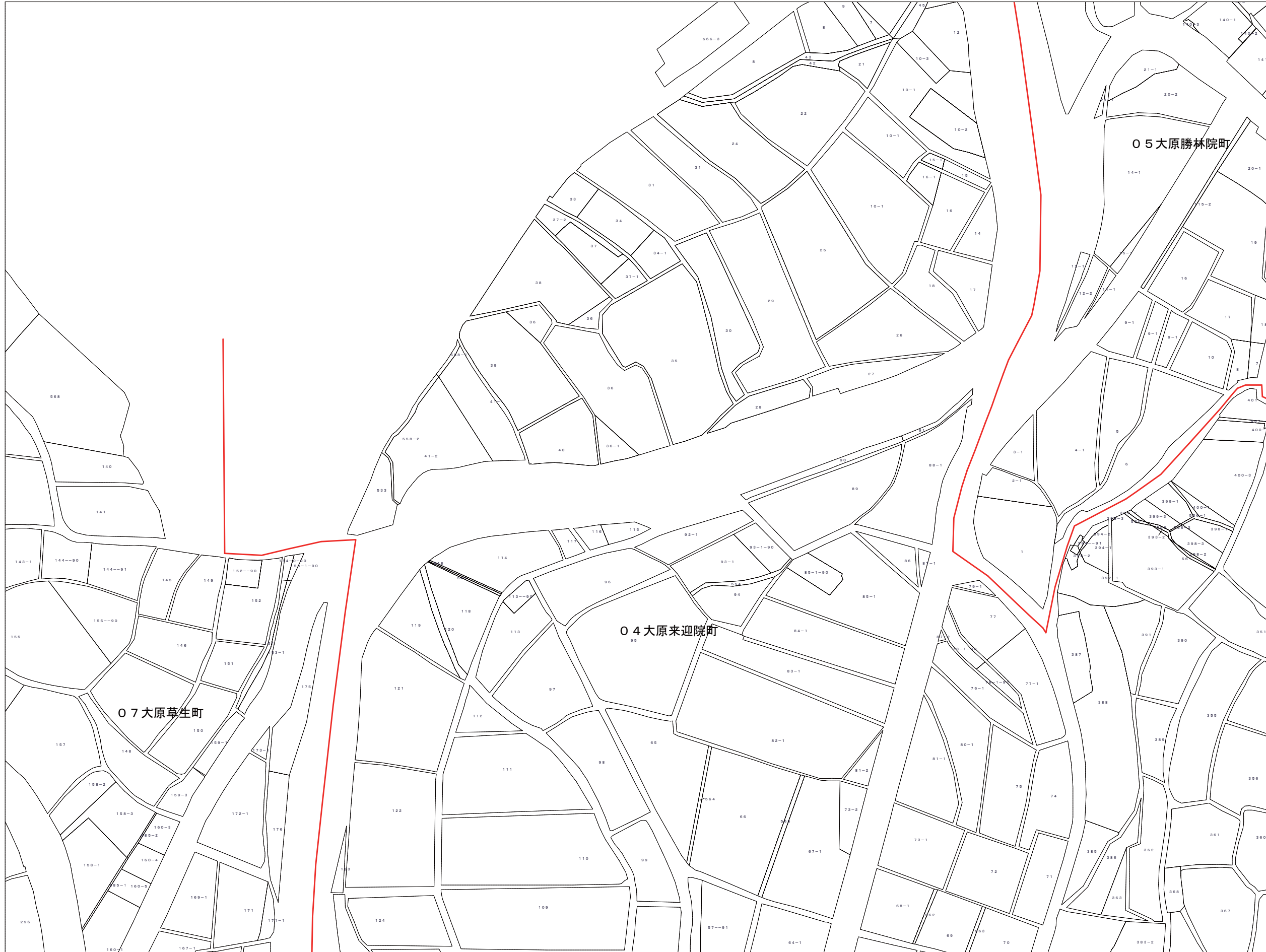
この図面は課税のために作成した図面です。権利関係等の根拠になるものではありません。




99-5	100-1	100-2	左 京 区
	100-6	100-7	
	100-11	100-12	



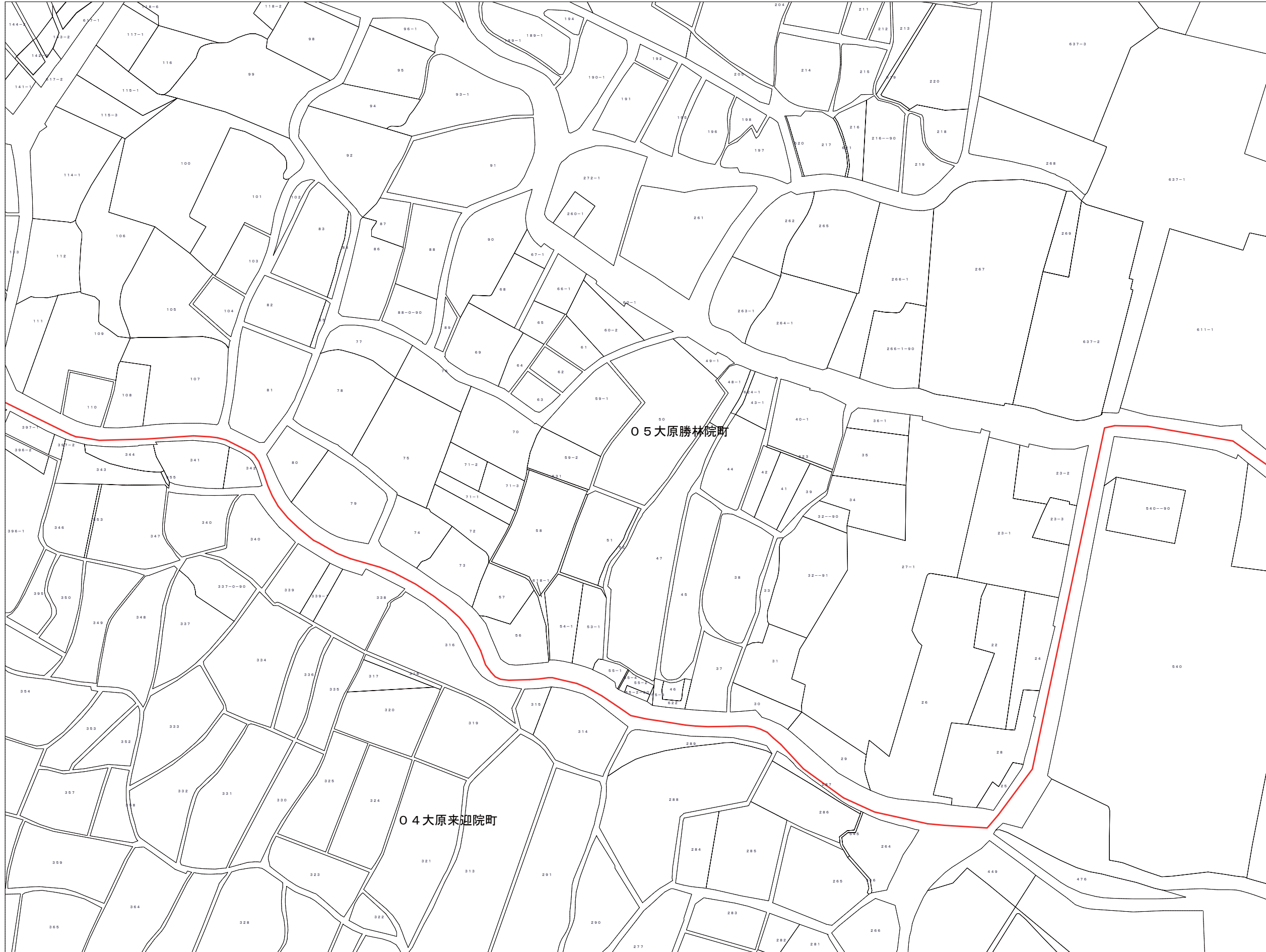
この図面は課税のために作成した図面です。権利関係等の根拠になるものではありません。




100-1	100-2	100-3	左京区
100-6	100-7	100-8	
100-11	100-12	100-13	



この図面は課税のために作成した図面です。権利関係等の根拠になるものではありません。

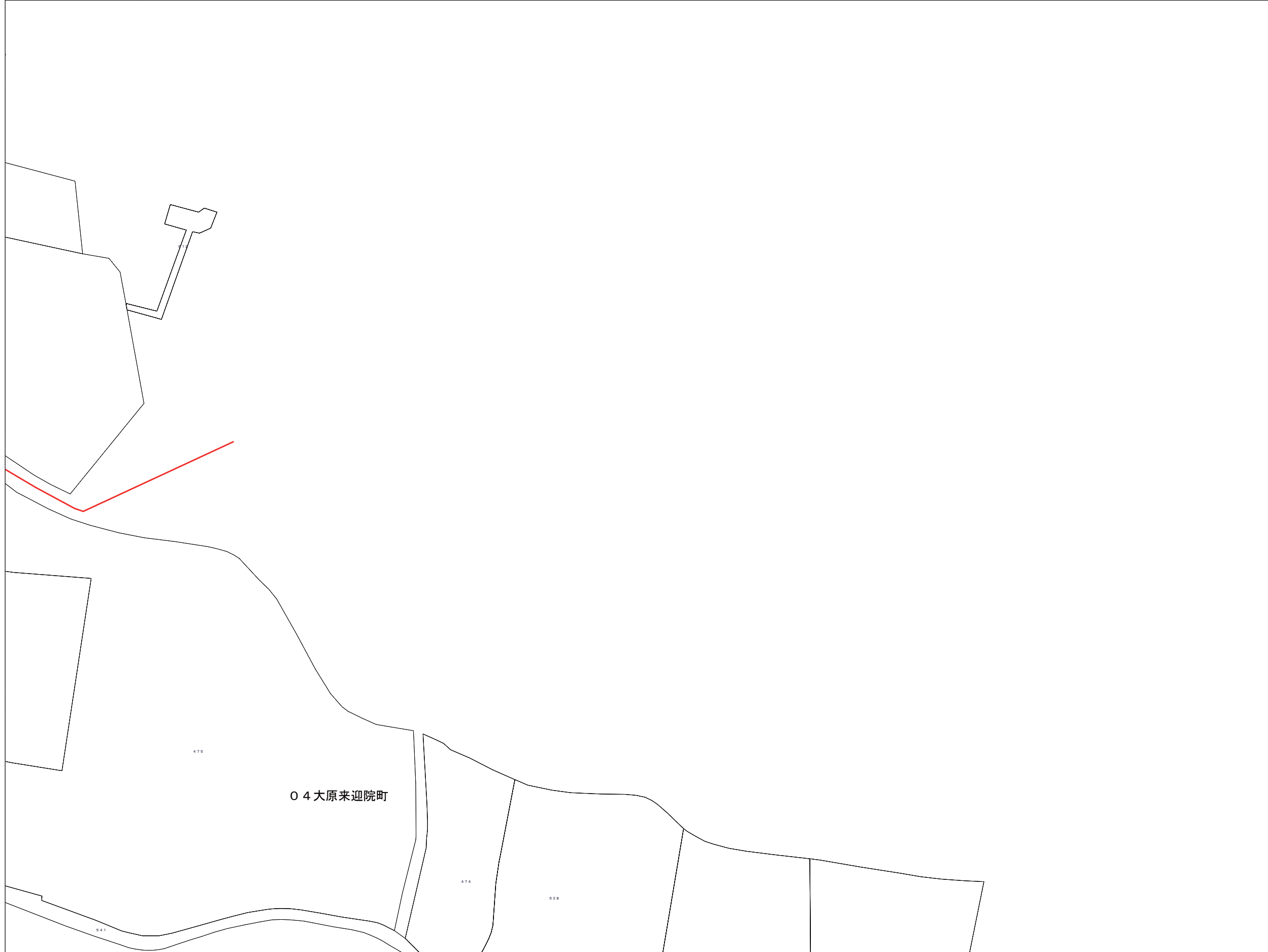



100-2	100-3		左 京 区
100-7	100-8	100-9	
100-12	100-13	100-14	




この図面は課税のために作成した図面です。権利関係等の根拠になるものではありません。

100-3			左 京 区
100-8	100-9		
100-13	100-14		

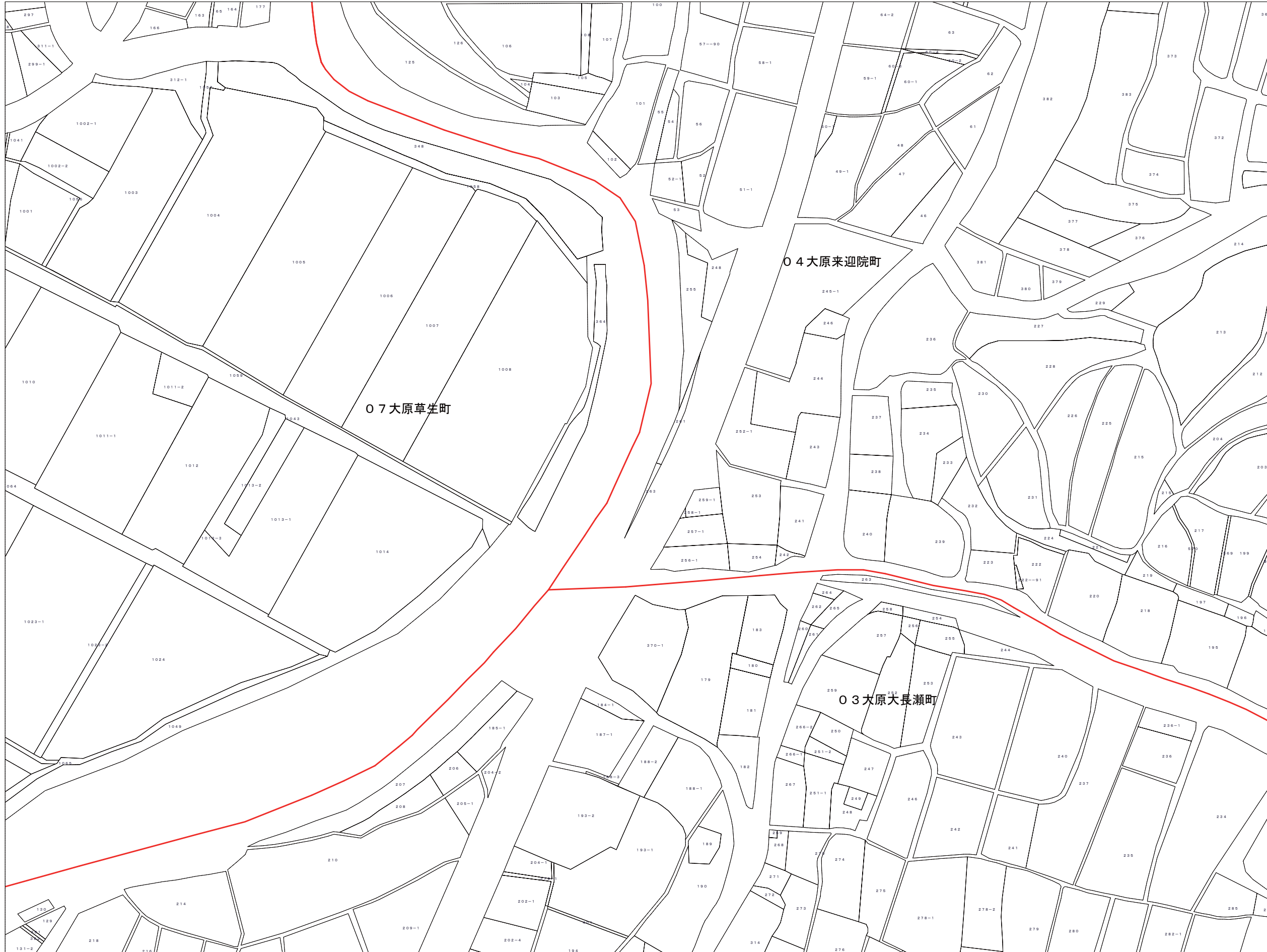


この図面は課税のために作成した図面です。権利関係等の根拠になるものではありません。


	100-6	100-7	左 京 区
	100-11	100-12	
99-20	100-16	100-17	



この図面は課税のために作成した図面です。権利関係等の根拠になるものではありません。




100-6	100-7	100-8	左 京 区
100-11	100-12	100-13	
100-16	100-17		



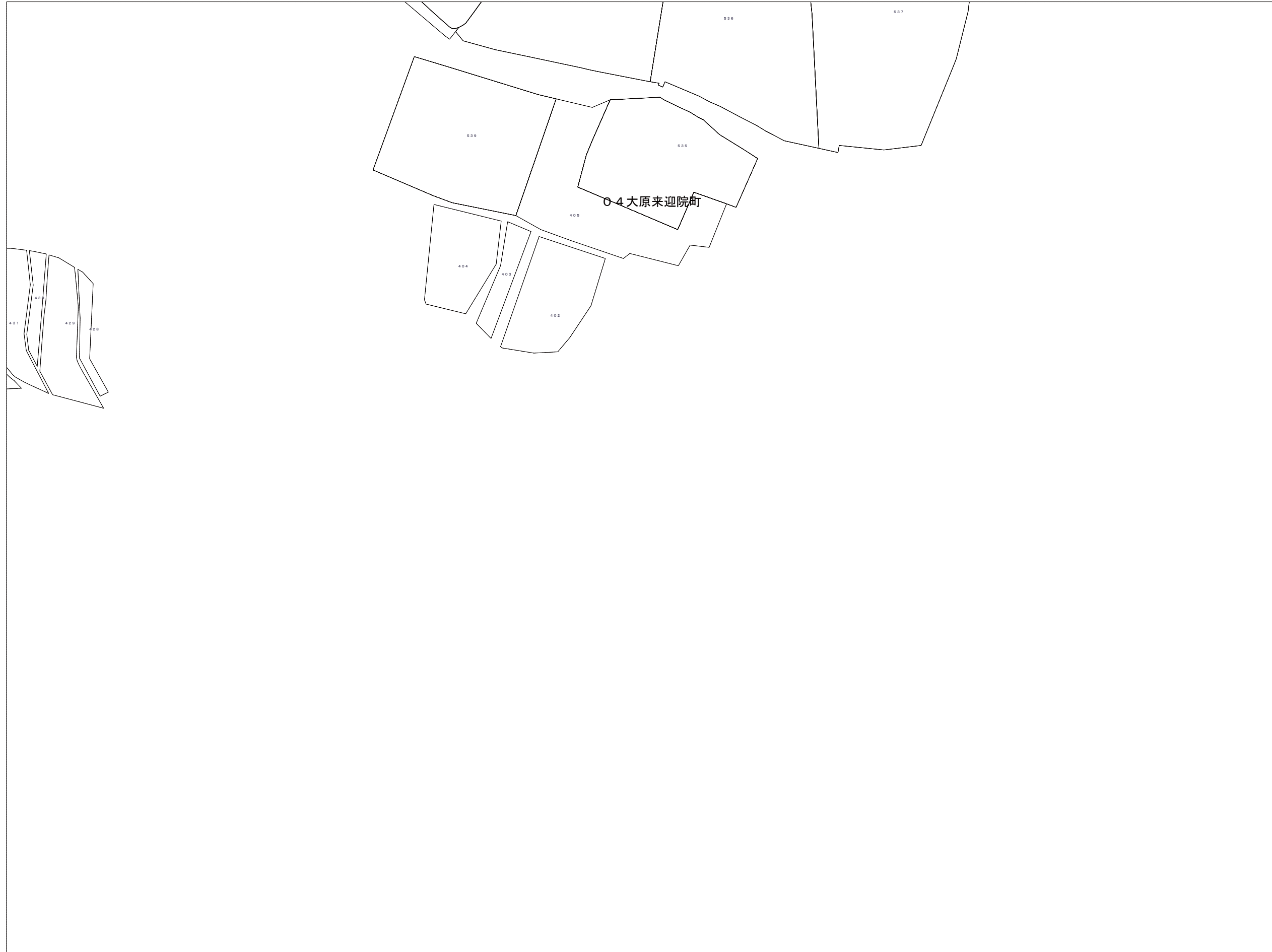
この図面は課税のために作成した図面です。権利関係等の根拠になるものではありません。




100-7	100-8	100-9	左 京 区
100-12	100-13	100-14	
100-17			



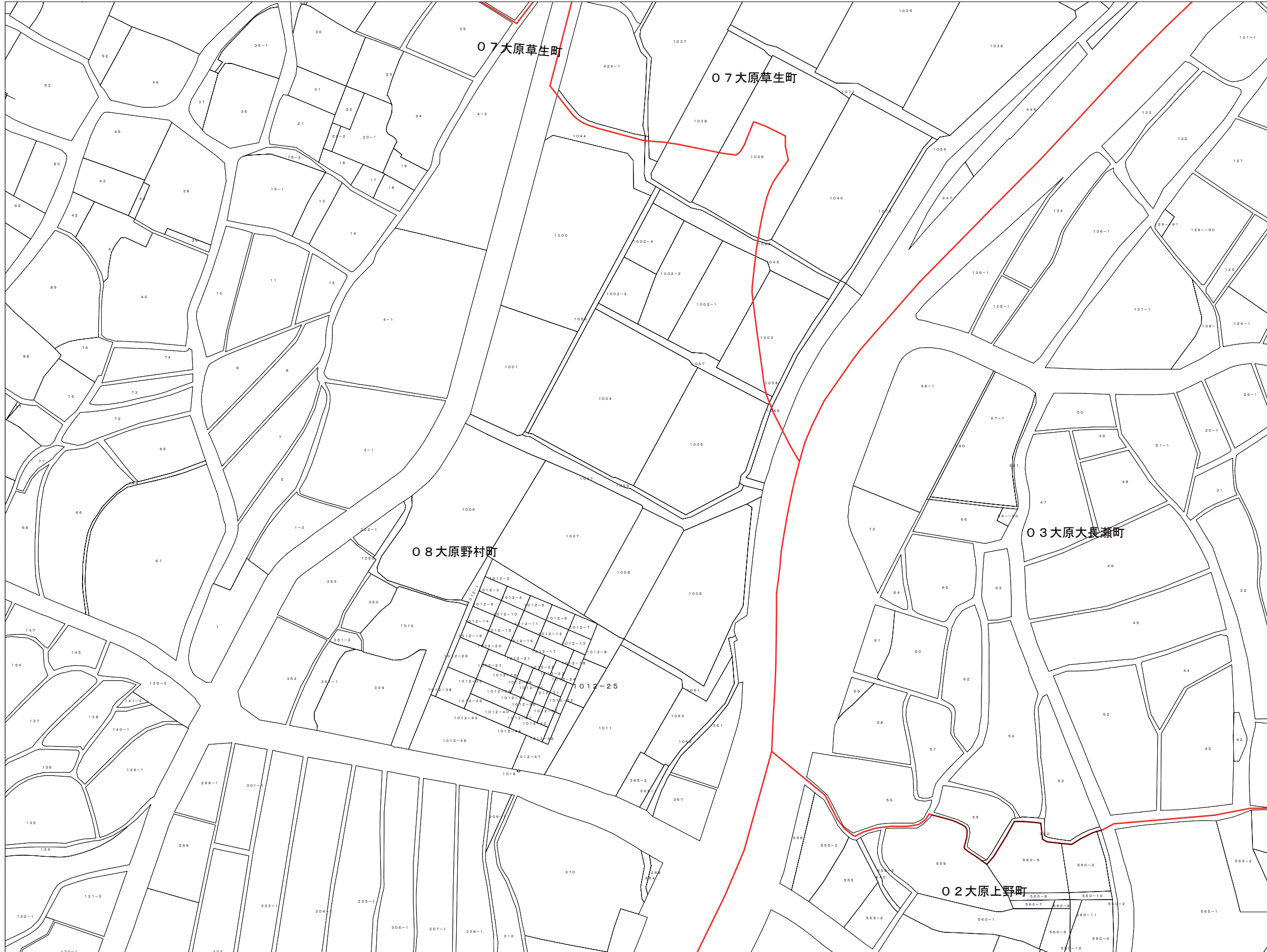
この図面は課税のために作成した図面です。権利関係等の根拠になるものではありません。




100-8	100-9		左 京 区
100-13	100-14		



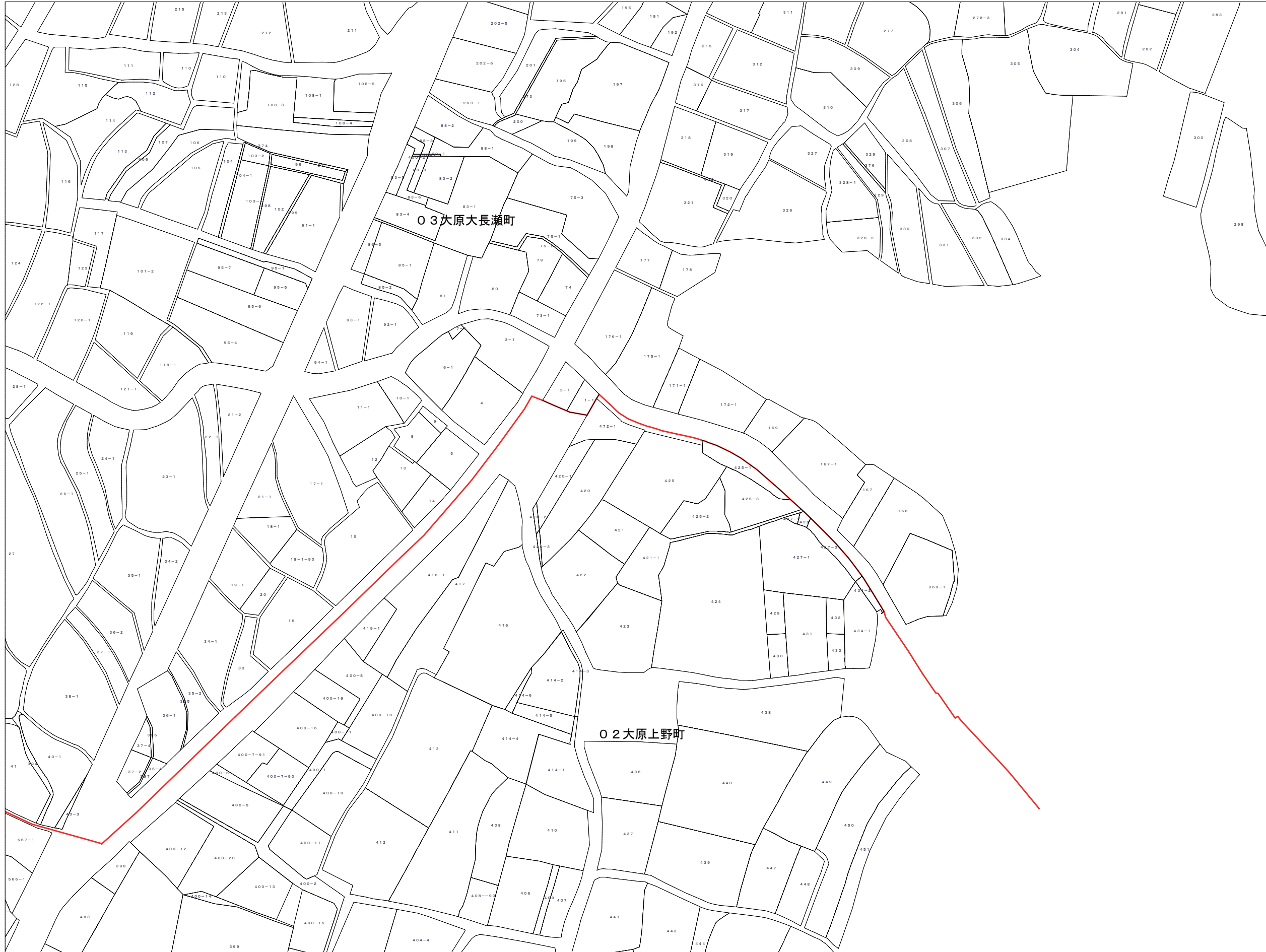
この図面は課税のために作成した図面です。権利関係等の根拠になるものではありません。




	100-11	100-12	左 京 区
99-20	100-16	100-17	
99-25	100-21	100-22	



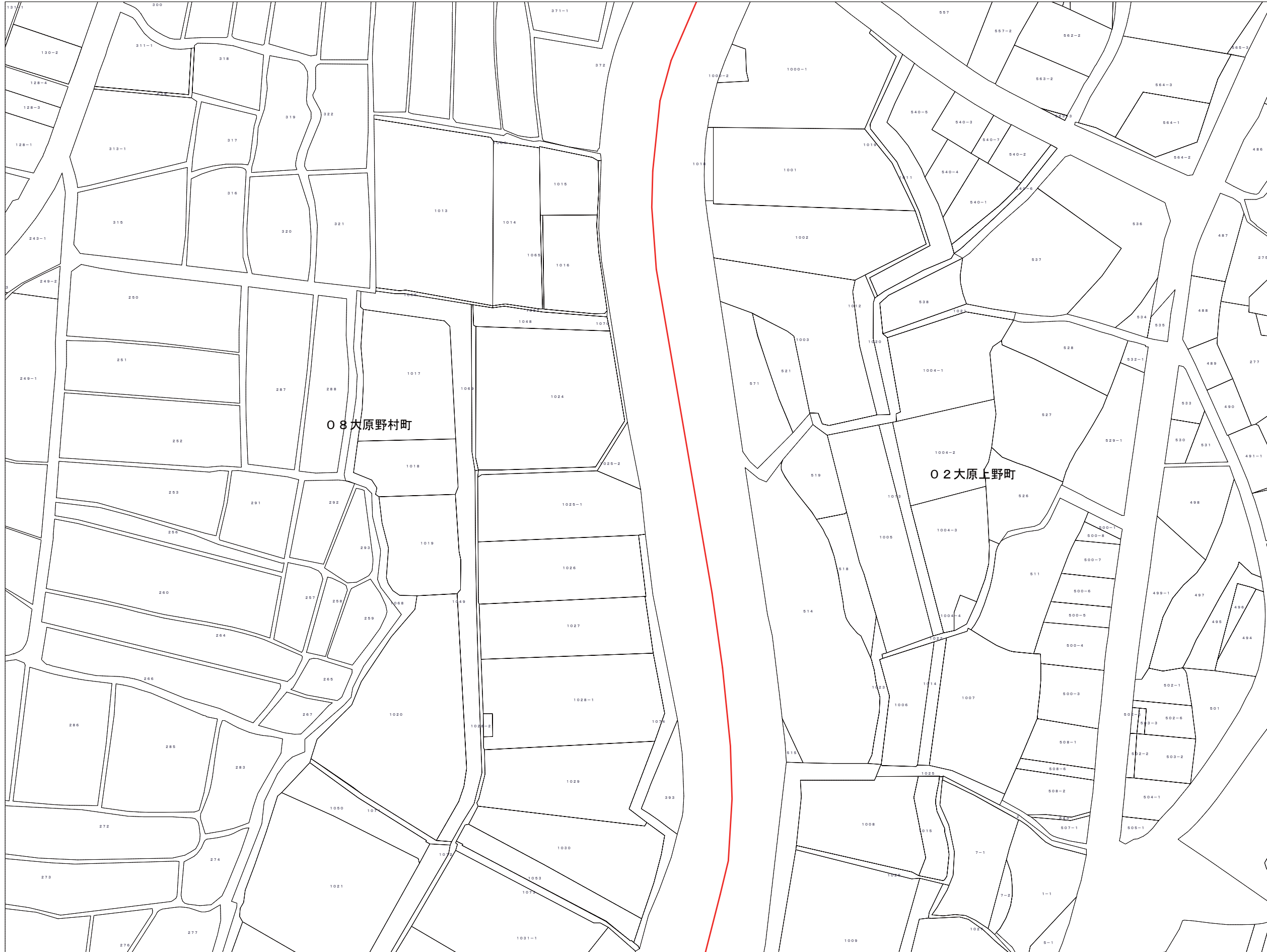
この図面は課税のために作成した図面です。権利関係等の根拠になるものではありません。



100-11	100-12	100-13	左京区
100-16	100-17		
100-21	100-22		



この図面は課税のために作成した図面です。権利関係等の根拠になるものではありません。



99-20	100-16	100-17	左 京 区
99-25	100-21	100-22	
110-5	111-1	111-2	



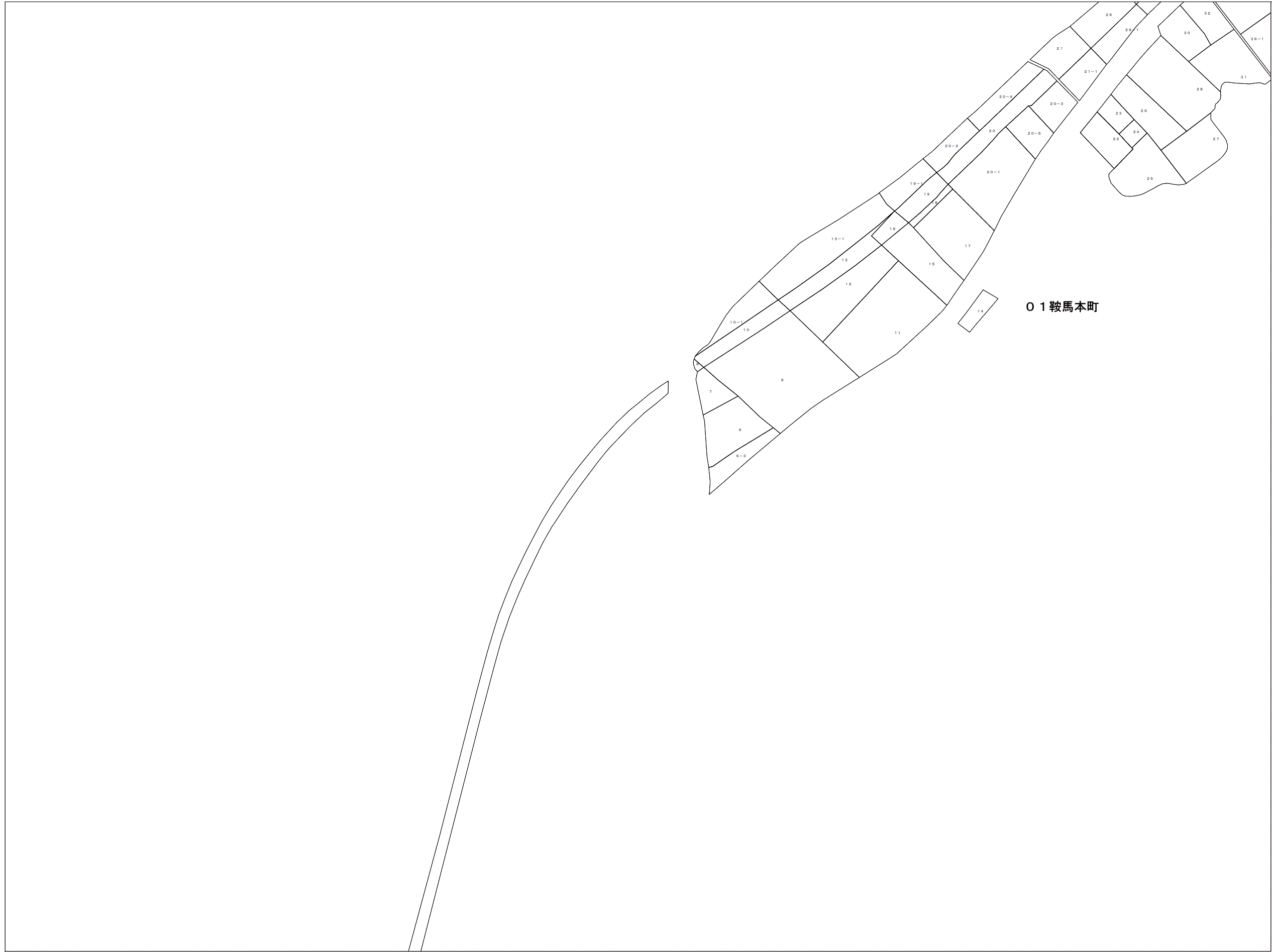
この図面は課税のために作成した図面です。権利関係等の根拠になるものではありません。



100-16	100-17	左 京 区
100-21	100-22	
111-1	111-2	



この図面は課税のために作成した図面です。権利関係等の根拠になるものではありません。



	97-23	97-24	左 京 区
	108-3	108-4	
108-7	108-8		



この図面は課税のために作成した図面です。権利関係等の根拠になるものではありません。

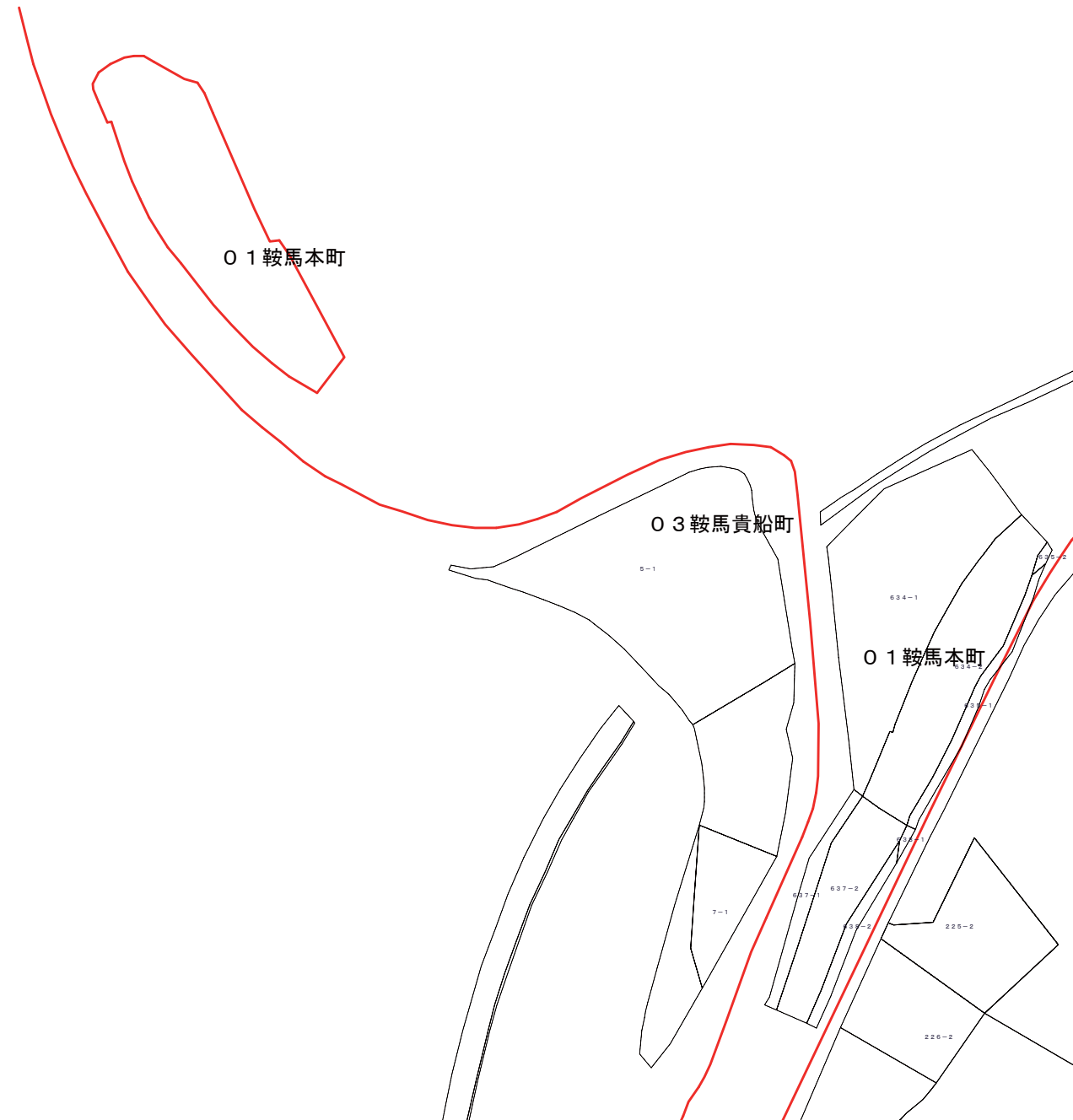



97-23	97-24	97-25	左 京 区
108-3	108-4		
108-8			

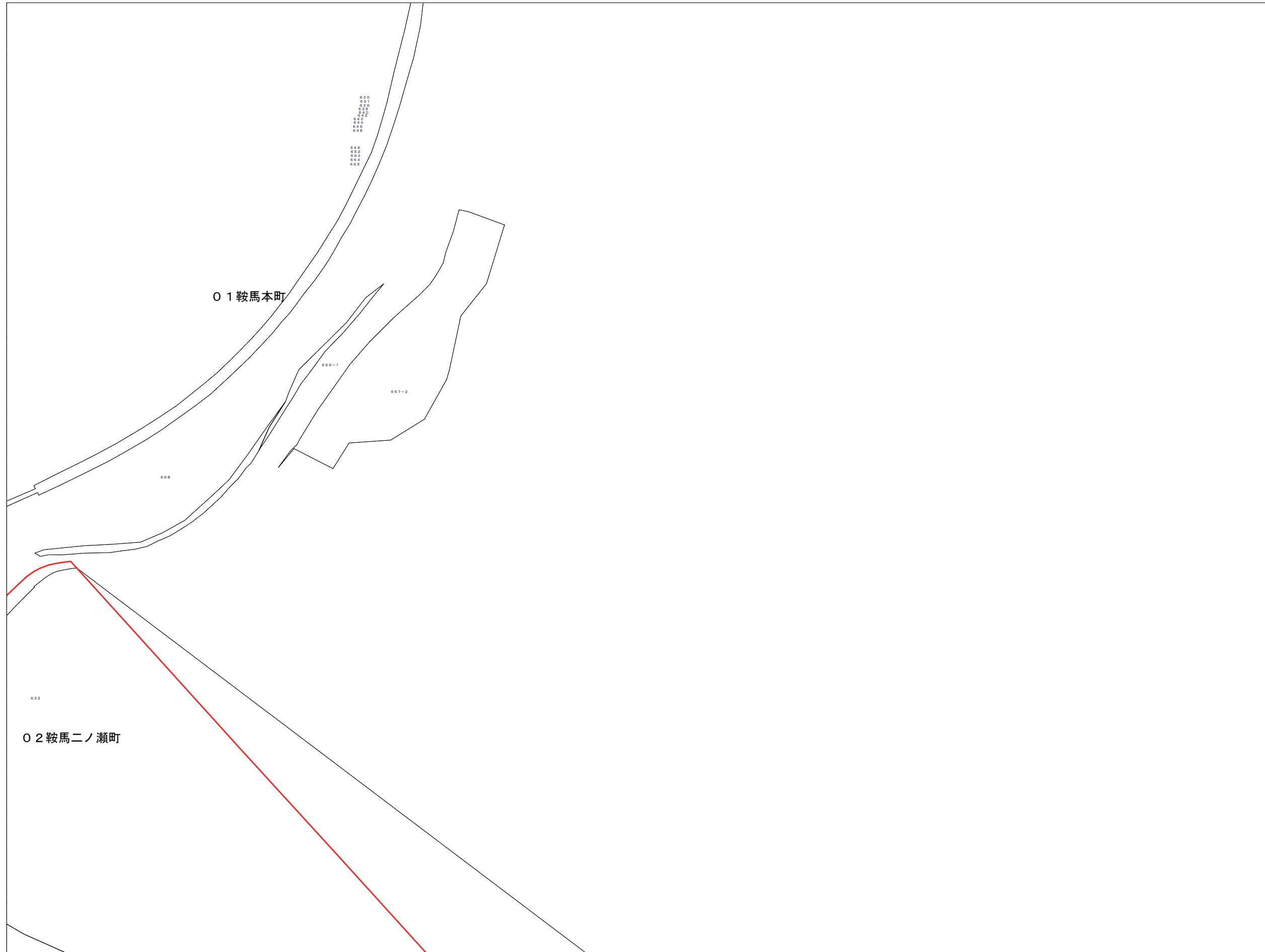


この図面は課税のために作成した図面です。権利関係等の根拠になるものではありません。


		108-3	左 京 区
	108-7	108-8	
	108-12		



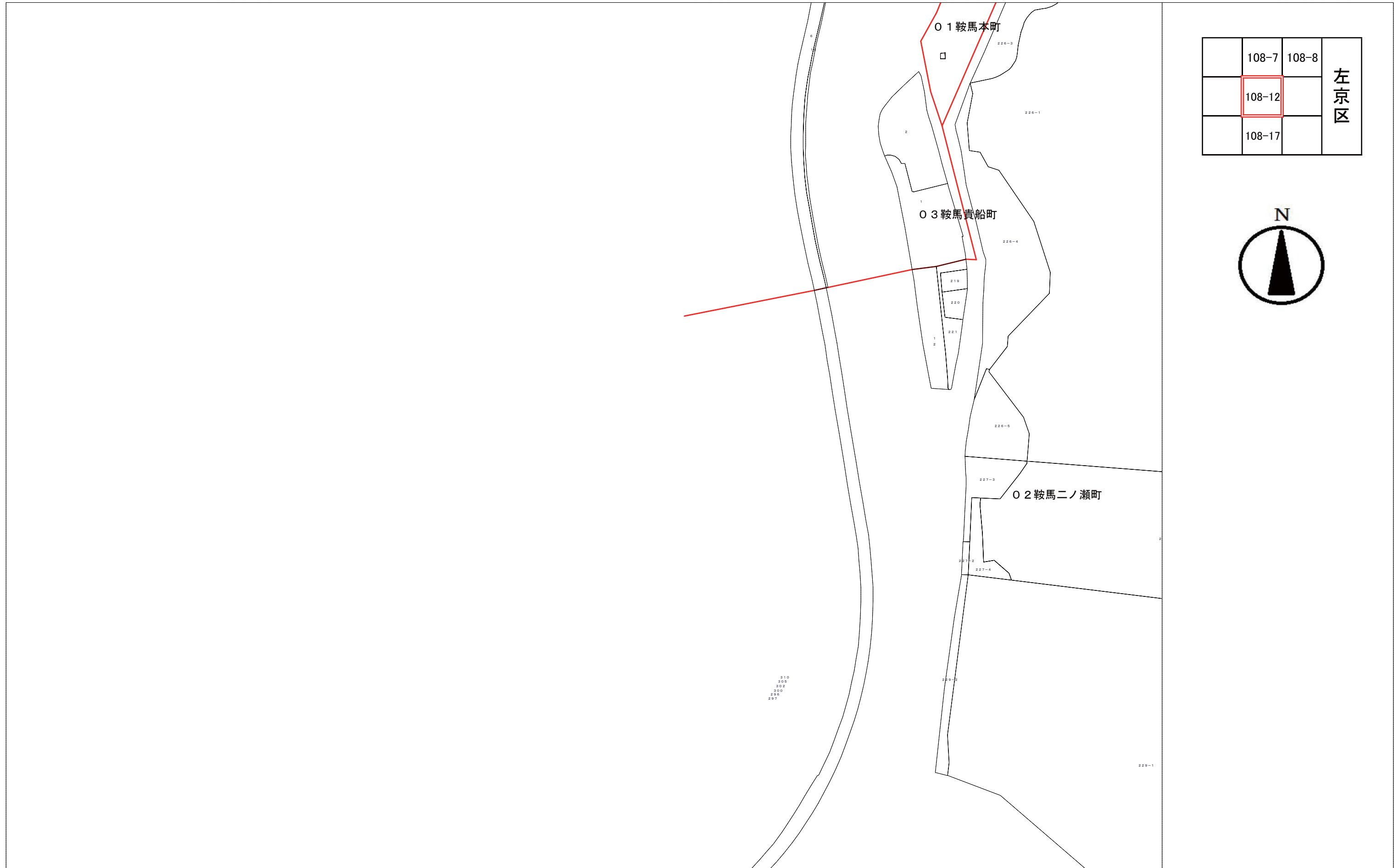
この図面は課税のために作成した図面です。権利関係等の根拠になるものではありません。




	108-3	108-4	左 京 区
108-7	108-8		
108-12			



この図面は課税のために作成した図面です。権利関係等の根拠になるものではありません。




	108-7	108-8	左 京 区
	108-12		
	108-17		



この図面は課税のために作成した図面です。権利関係等の根拠になるものではありません。


	108-12		左 京 区
	108-17		
	108-22		



この図面は課税のために作成した図面です。権利関係等の根拠になるものではありません。




	108-17		左 京 区
	108-22		
	120-2	120-3	



この図面は課税のために作成した図面です。権利関係等の根拠になるものではありません。




	98-22	98-23	左 京 区
	109-2	109-3	
109-6	109-7	109-8	



この図面は課税のために作成した図面です。権利関係等の根拠になるものではありません。




98-22	98-23	98-24	左 京 区
109-2	109-3	109-4	
109-7	109-8	109-9	



この図面は課税のために作成した図面です。権利関係等の根拠になるものではありません。




98-23	98-24	98-25	左京区
109-3	109-4	109-5	
109-8	109-9		



この図面は課税のために作成した図面です。権利関係等の根拠になるものではありません。

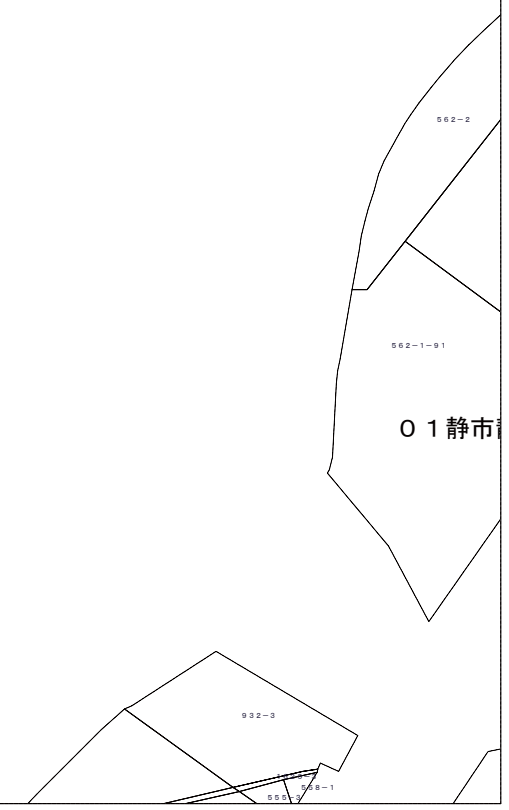



98-24	98-25	99-21	左 京 区
109-4	109-5		
109-9			



この図面は課税のために作成した図面です。権利関係等の根拠になるものではありません。


		109-2	左 京 区
	109-6	109-7	
	109-11	109-12	



この図面は課税のために作成した図面です。権利関係等の根拠になるものではありません。




	109-2	109-3	左 京 区
109-6	109-7	109-8	
109-11	109-12	109-13	




静原町

この図面は課税のために作成した図面です。権利関係等の根拠になるものではありません。



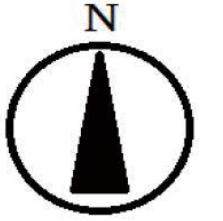
109-2	109-3	109-4	左 京 区
109-7	109-8	109-9	
109-12	109-13		




この図面は課税のために作成した図面です。権利関係等の根拠になるものではありません。




109-3	109-4	109-5	左 京 区
109-8	109-9		
109-13			



この図面は課税のために作成した図面です。権利関係等の根拠になるものではありません。




	109-6	109-7	左 京 区
	109-11	109-12	



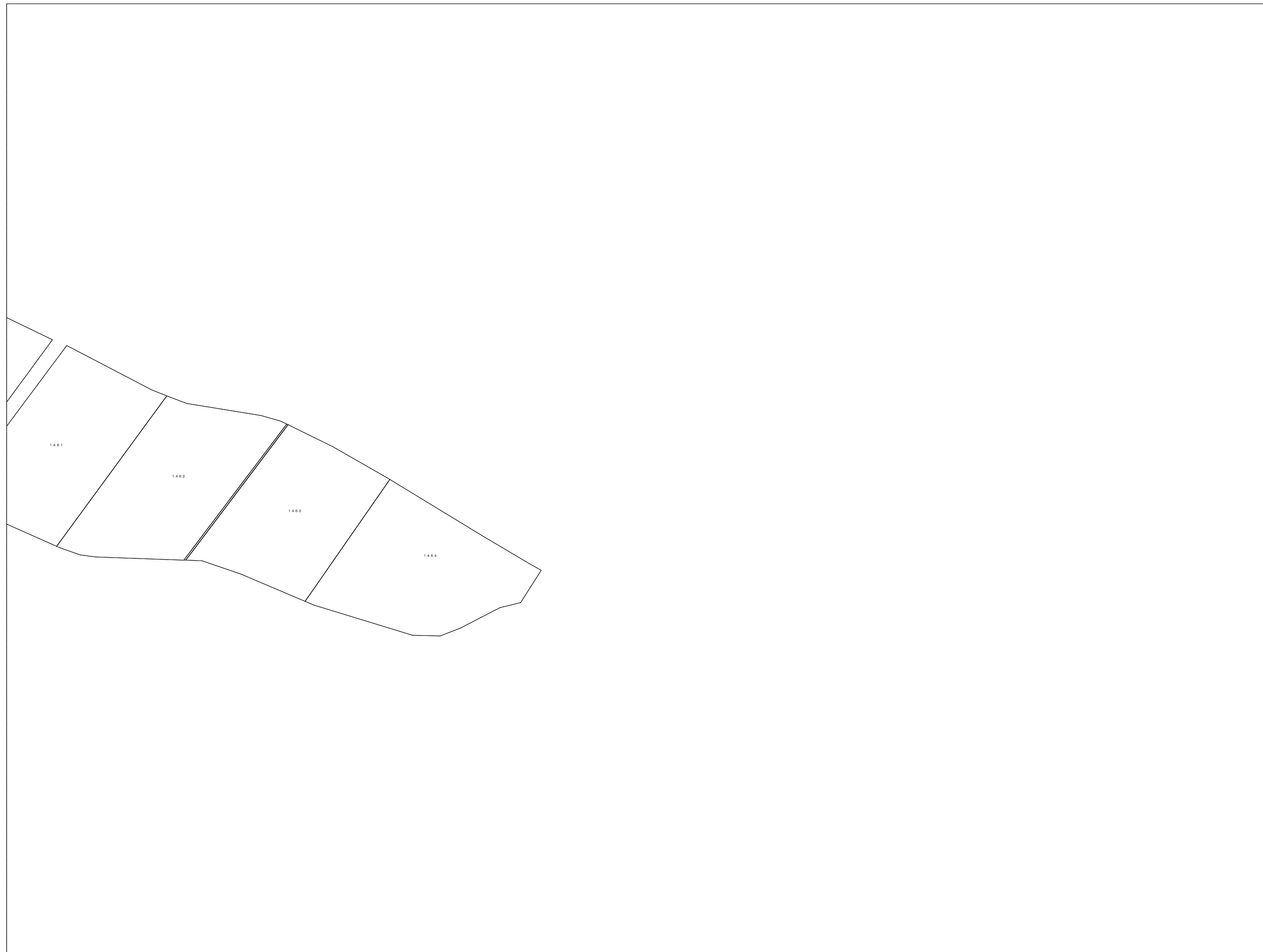
この図面は課税のために作成した図面です。権利関係等の根拠になるものではありません。



109-6	109-7	109-8	左 京 区
109-11	109-12	109-13	



この図面は課税のために作成した図面です。権利関係等の根拠になるものではありません。




109-7	109-8	109-9	左 京 区
109-12	109-13		



この図面は課税のために作成した図面です。権利関係等の根拠になるものではありません。




	99-24	99-25	左京区
	110-4	110-5	
		110-10	



この図面は課税のために作成した図面です。権利関係等の根拠になるものではありません。




99-24	99-25	100-21	左京区
110-4	110-5	111-1	
	110-10	111-6	




この図面は課税のために作成した図面です。権利関係等の根拠になるものではありません。




110-4	110-5	111-1	左 京 区
	110-10	111-6	
	110-15	111-11	



この図面は課税のために作成した図面です。権利関係等の根拠になるものではありません。

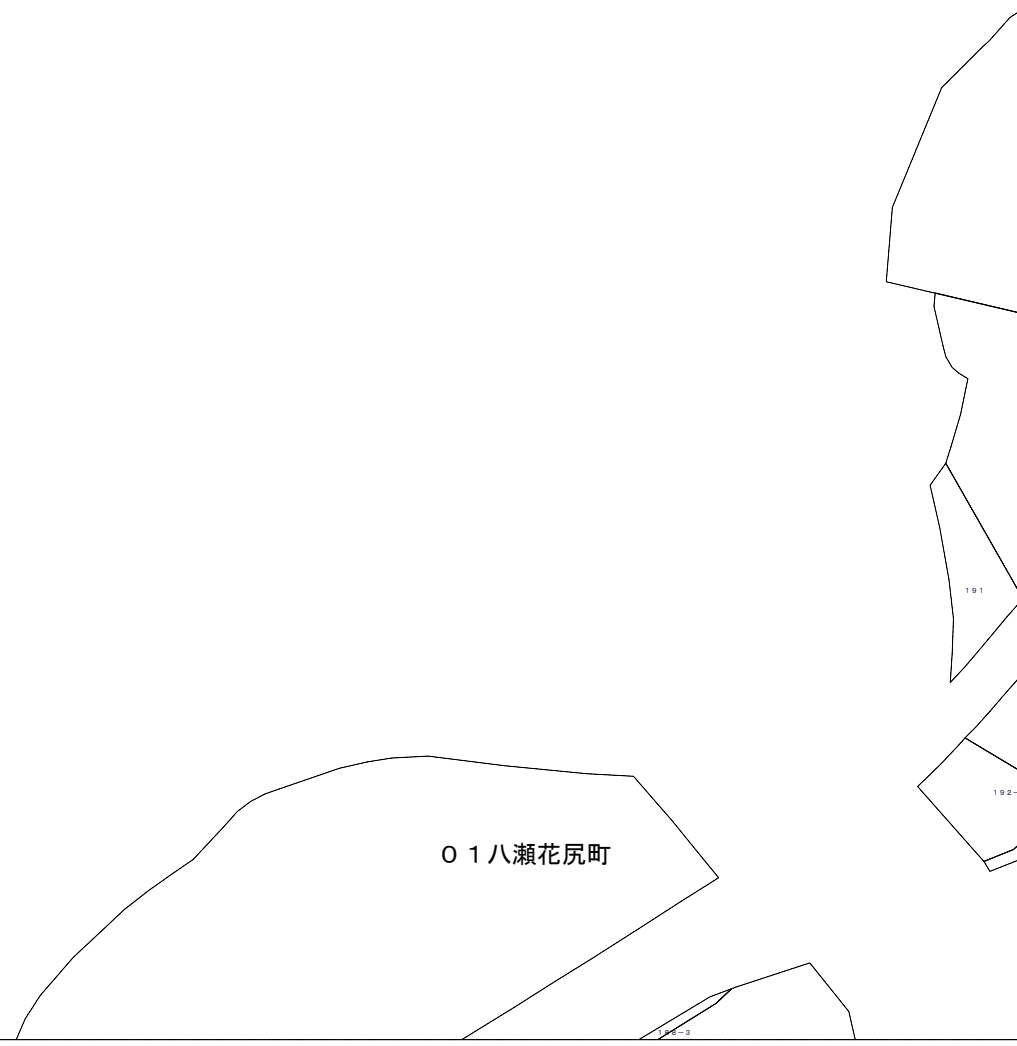



	110-10	111-6	左 京 区
	110-15	111-11	
		111-16	



この図面は課税のために作成した図面です。権利関係等の根拠になるものではありません。


		111-16	左 京 区
	110-25	111-21	
	122-5		



この図面は課税のために作成した図面です。権利関係等の根拠になるものではありません。




99-25	100-21	100-22	左京区
110-5	111-1	111-2	
110-10	111-6		



この図面は課税のために作成した図面です。権利関係等の根拠になるものではありません。




100-21	100-22		左 京 区
111-1	111-2		
111-6			



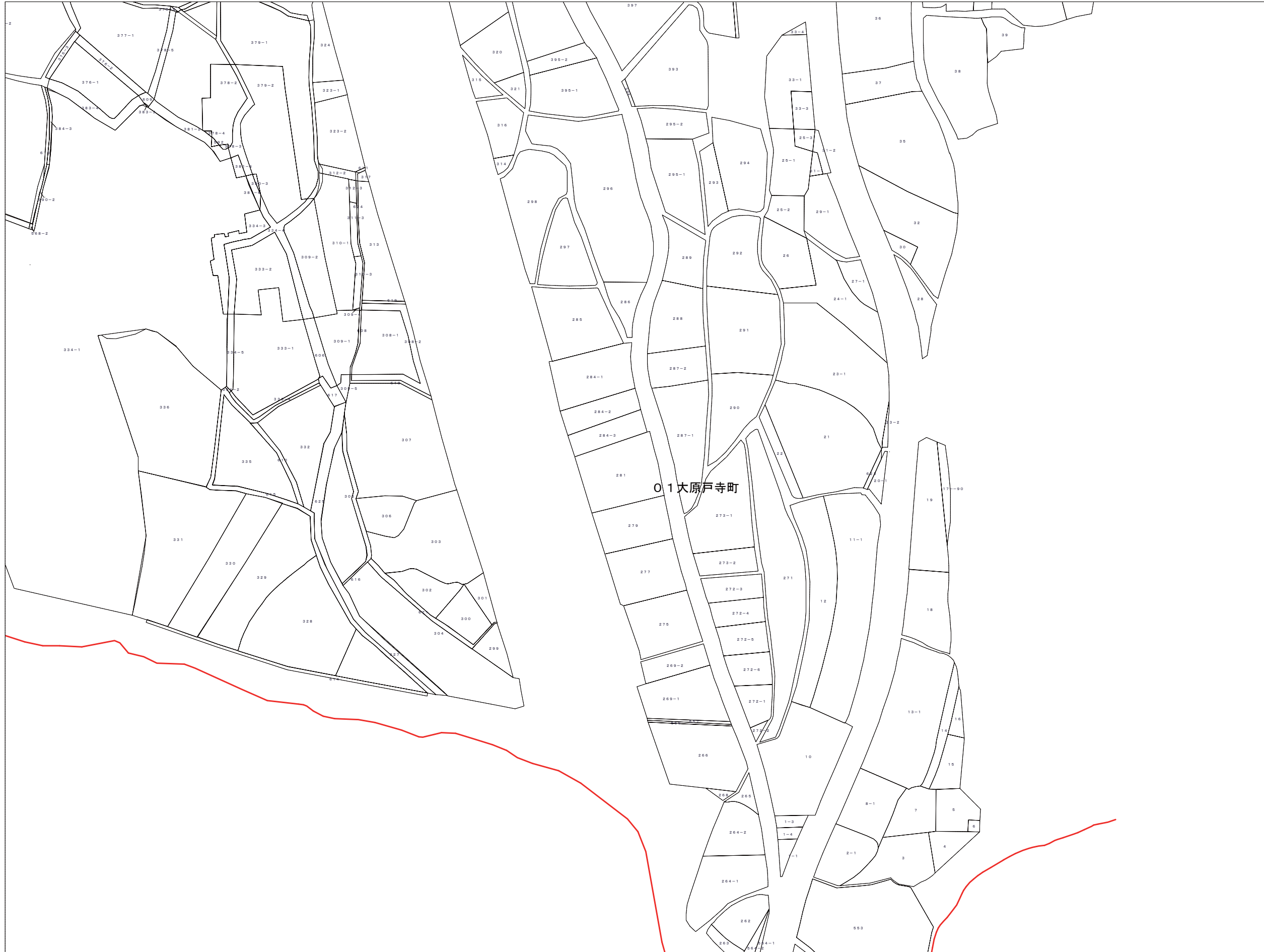
この図面は課税のために作成した図面です。権利関係等の根拠になるものではありません。




110-5	111-1	111-2	左京区
110-10	111-6		
110-15	111-11		



この図面は課税のために作成した図面です。権利関係等の根拠になるものではありません。



110-10	111-6		左京区
110-15	111-11		
	111-16		



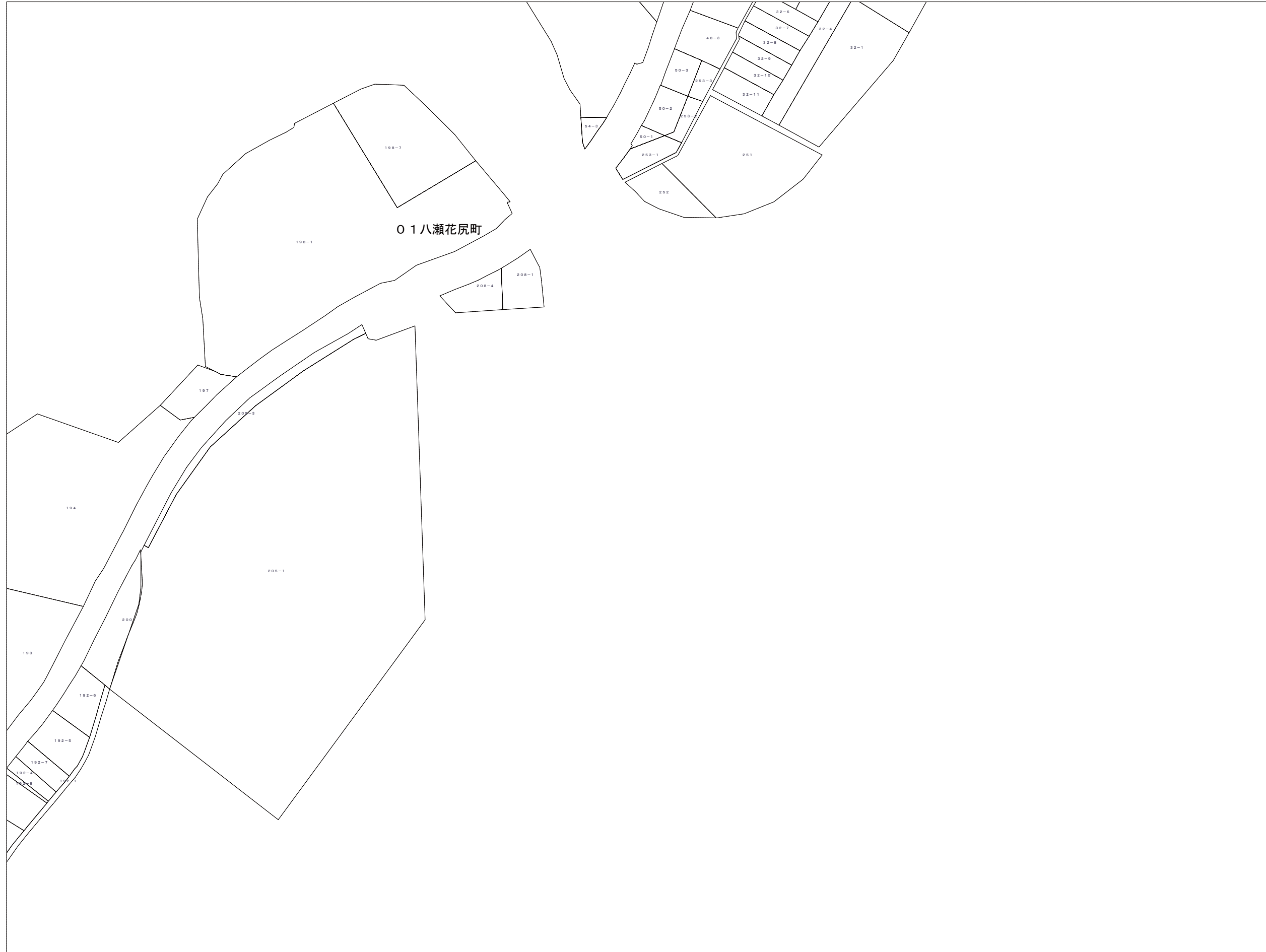
この図面は課税のために作成した図面です。権利関係等の根拠になるものではありません。




110-15	111-11		左 京 区
	111-16		
110-25	111-21		



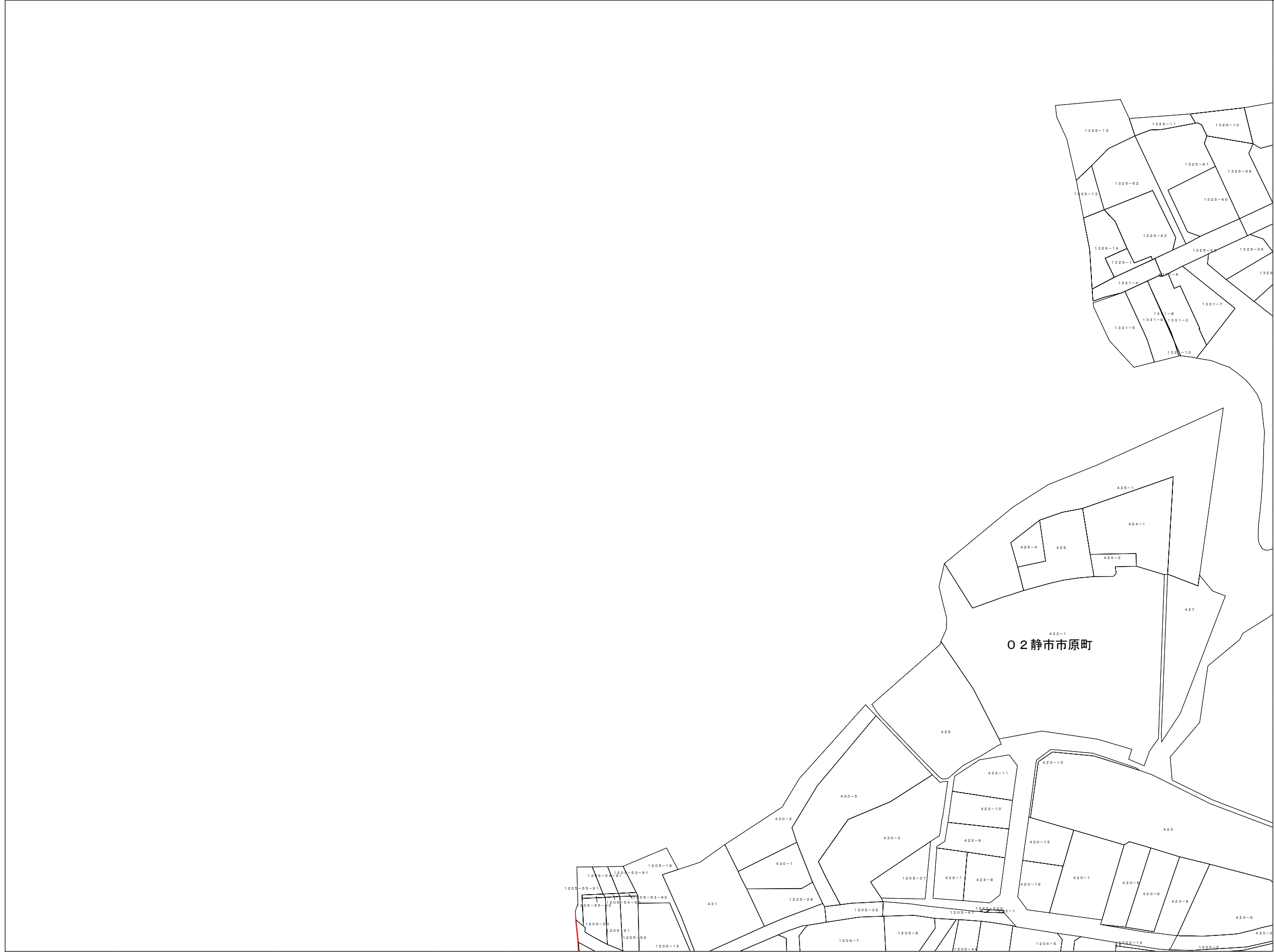
この図面は課税のために作成した図面です。権利関係等の根拠になるものではありません。



	111-16		左 京 区
110-25	111-21		
122-5			



この図面は課税のために作成した図面です。権利関係等の根拠になるものではありません。

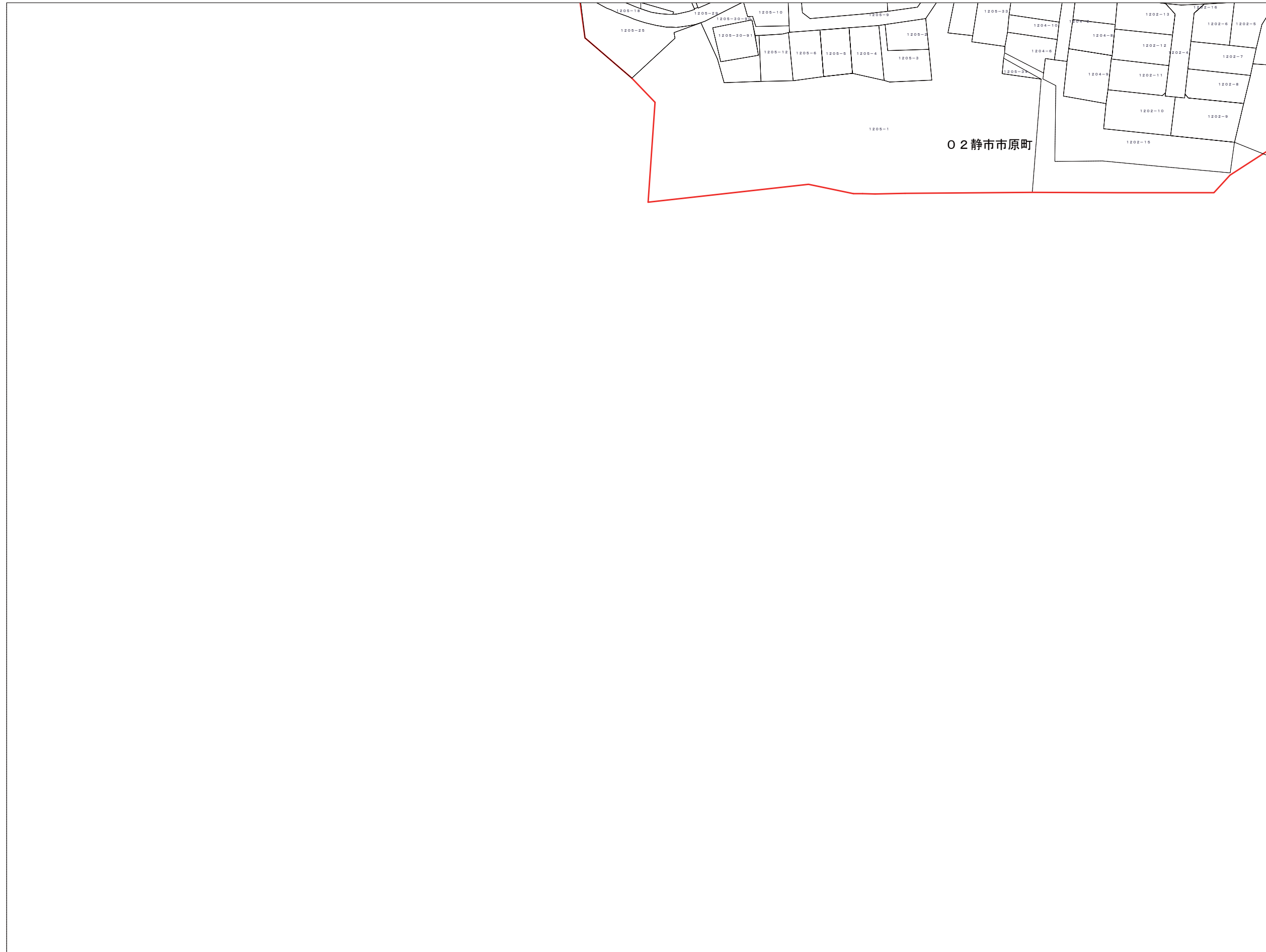


		120-11	左 京 区
	119-20	120-16	
	119-25	120-21	



この図面は課税のために作成した図面です。権利関係等の根拠になるものではありません。


京都市固定資産税（土地）地番参考図




	119-20	120-16	左 京 区
	119-25	120-21	
		132-1	



この図面は課税のために作成した図面です。権利関係等の根拠になるものではありません。




	108-22		左 京 区
	120-2	120-3	
	120-7	120-8	



この図面は課税のために作成した図面です。権利関係等の根拠になるものではありません。




108-22			左 京 区
120-2	120-3		
120-7	120-8		



この図面は課税のために作成した図面です。権利関係等の根拠になるものではありません。

	120-2	120-3	左京区
	120-7	120-8	
120-11	120-12	120-13	



〇 2 静市市原町

この図面は課税のために作成した図面です。権利関係等の根拠になるものではありません。




120-2	120-3		左 京 区
120-7	120-8		
120-12	120-13		



この図面は課税のために作成した図面です。権利関係等の根拠になるものではありません。


		120-7	左 京 区
	120-11	120-12	
119-20	120-16	120-17	



この図面は課税のために作成した図面です。権利関係等の根拠になるものではありません。




	120-7	120-8	左 京 区
120-11	120-12	120-13	
120-16	120-17		



この図面は課税のために作成した図面です。権利関係等の根拠になるものではありません。




120-7	120-8		左 京 区
120-12	120-13		
120-17			



この図面は課税のために作成した図面です。権利関係等の根拠になるものではありません。




	120-11	120-12	左 京 区
119-20	120-16	120-17	
119-25	120-21	120-22	



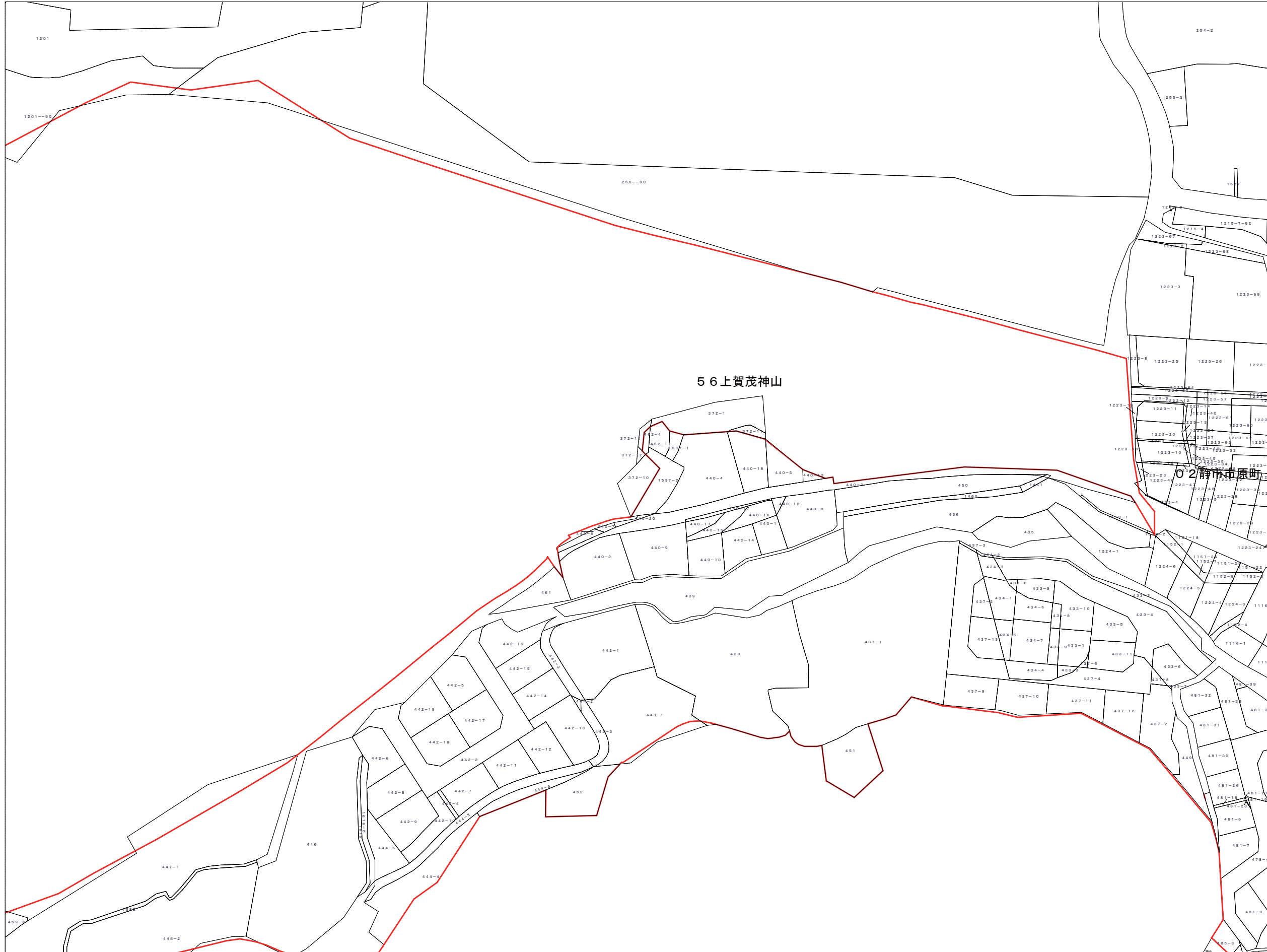
この図面は課税のために作成した図面です。権利関係等の根拠になるものではありません。




120-11	120-12	120-13	左 京 区
120-16	120-17		
120-21	120-22		



この図面は課税のために作成した図面です。権利関係等の根拠になるものではありません。



119-20	120-16	120-17	左 京 区
119-25	120-21	120-22	
	132-1	132-2	



この図面は課税のために作成した図面です。権利関係等の根拠になるものではありません。



120-16	120-17	左京区
120-21	120-22	
132-1	132-2	



この図面は課税のために作成した図面です。権利関係等の根拠になるものではありません。

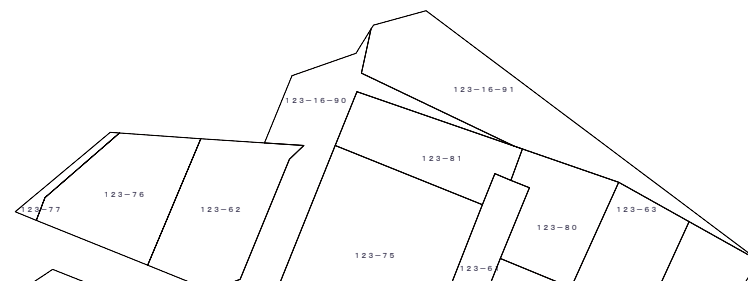



			左 京 区
	121-12	121-13	
121-16	121-17	121-18	




この図面は課税のために作成した図面です。権利関係等の根拠になるものではありません。

			左 京 区
121-12	121-13		
121-17	121-18	121-19	



この図面は課税のために作成した図面です。権利関係等の根拠になるものではありません。

		121-12	左 京 区
	121-16	121-17	
		121-22	




03岩倉上蔵町

この図面は課税のために作成した図面です。権利関係等の根拠になるものではありません。



	121-12	121-13	左 京 区
121-16	121-17	121-18	
	121-22	121-23	



この図面は課税のために作成した図面です。権利関係等の根拠になるものではありません。




121-12	121-13		左 京 区
121-17	121-18	121-19	
121-22	121-23	121-24	



この図面は課税のために作成した図面です。権利関係等の根拠になるものではありません。



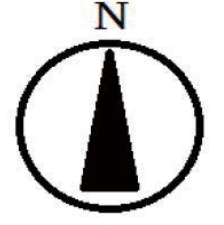
121-13			左 京 区
121-18	121-19		
121-23	121-24		



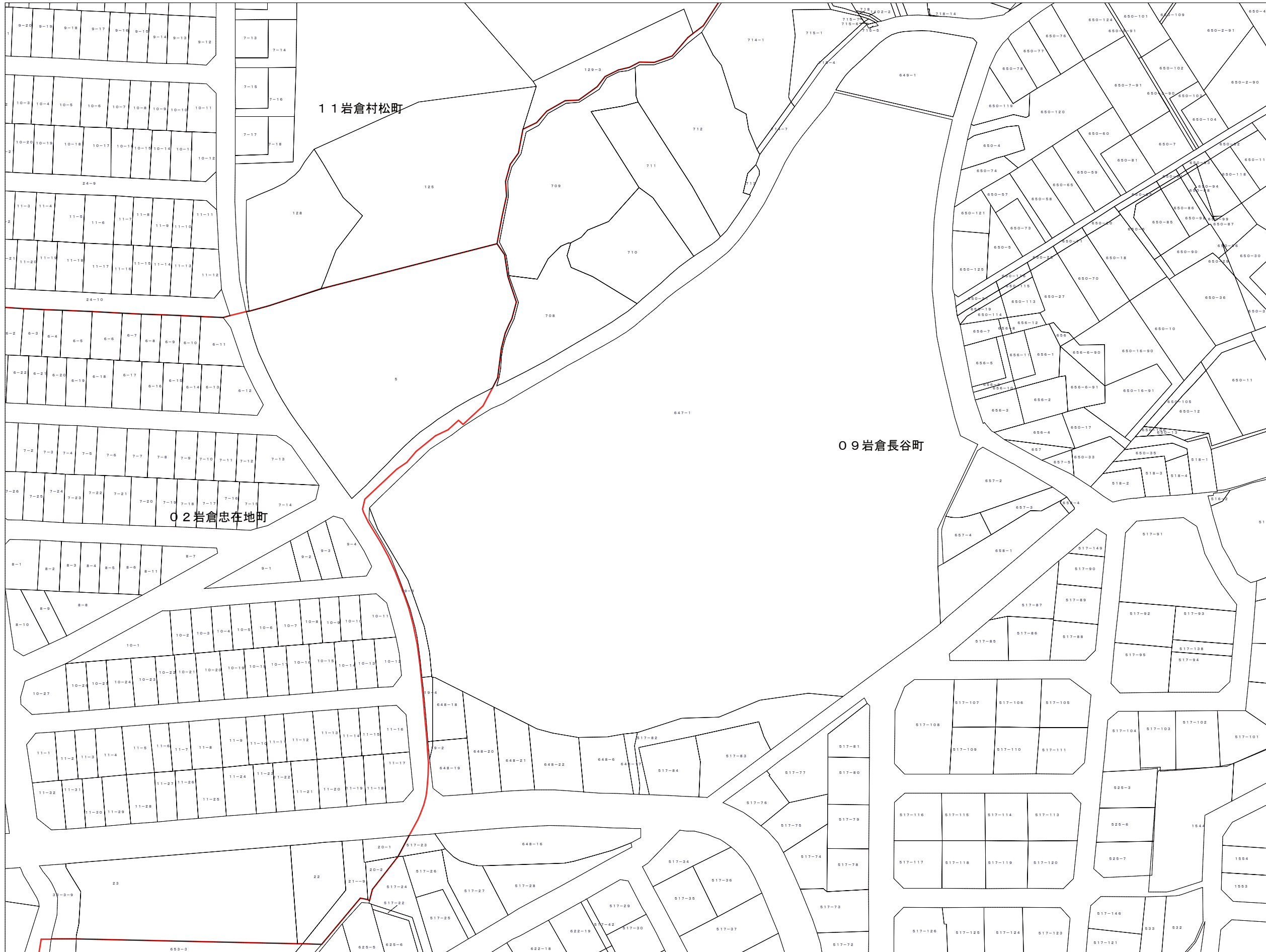
この図面は課税のために作成した図面です。権利関係等の根拠になるものではありません。




121-16	121-17	121-18	左 京 区
	121-22	121-23	
	133-2	133-3	



この図面は課税のために作成した図面です。権利関係等の根拠になるものではありません。



121-17	121-18	121-19	左京区
121-22	121-23	121-24	
133-2	133-3	133-4	




この図面は課税のために作成した図面です。権利関係等の根拠になるものではありません。




121-18	121-19		左 京 区
121-23	121-24		
133-3	133-4		



この図面は課税のために作成した図面です。権利関係等の根拠になるものではありません。

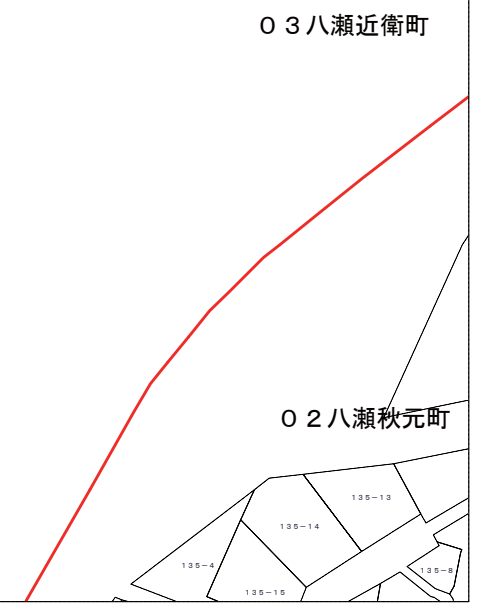



	110-25	111-21	左 京 区
	122-5		



この図面は課税のために作成した図面です。権利関係等の根拠になるものではありません。


			左 京 区
	122-15	123-11	
	122-20	123-16	



この図面は課税のために作成した図面です。権利関係等の根拠になるものではありません。

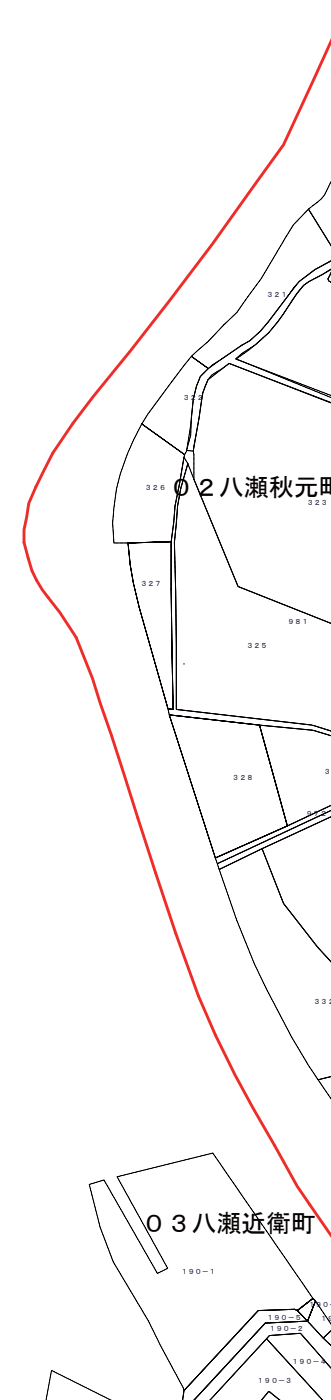
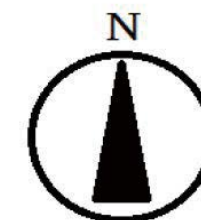


	122-15	123-11	左 京 区
	122-20	123-16	
122-24	122-25	123-21	



この図面は課税のために作成した図面です。権利関係等の根拠になるものではありません。


		122-20	左 京 区
	122-24	122-25	
	134-4	134-5	



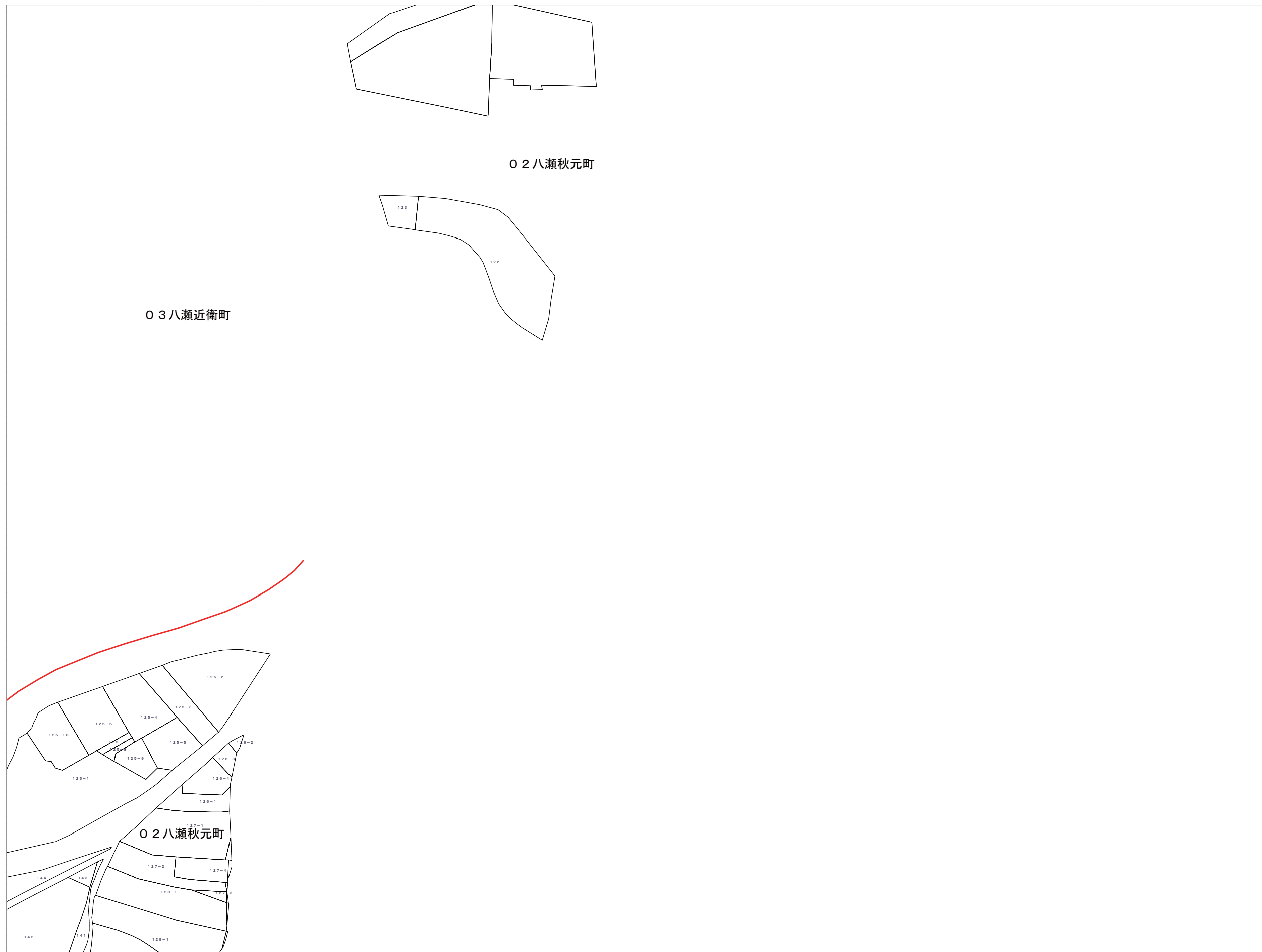
この図面は課税のために作成した図面です。権利関係等の根拠になるものではありません。




	122-20	123-16	左 京 区
122-24	122-25	123-21	
134-4	134-5		



この図面は課税のために作成した図面です。権利関係等の根拠になるものではありません。




			左 京 区
122-15	123-11		
122-20	123-16		




この図面は課税のために作成した図面です。権利関係等の根拠になるものではありません。




122-15	123-11		左 京 区
122-20	123-16		
122-25	123-21		



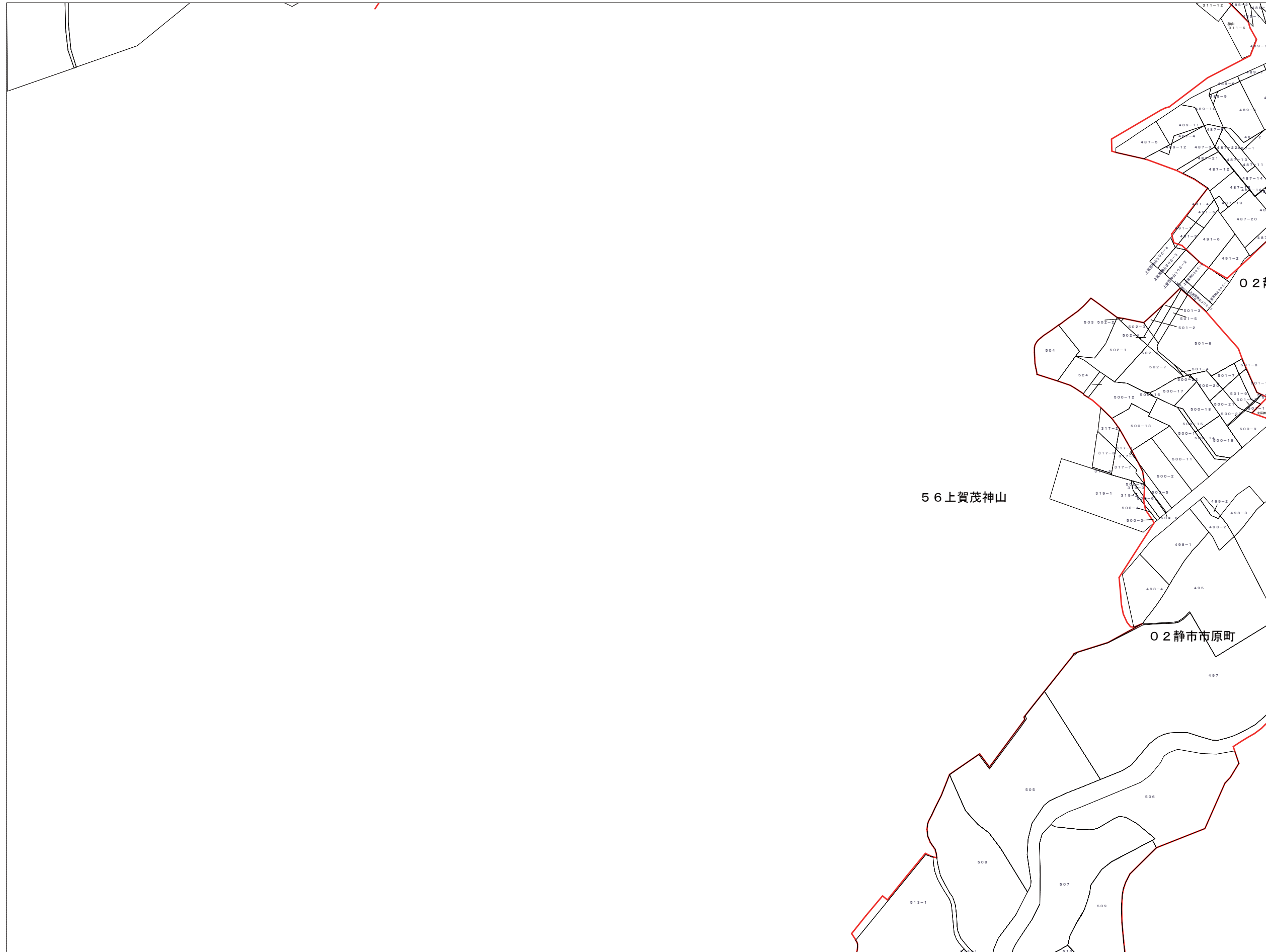
この図面は課税のために作成した図面です。権利関係等の根拠になるものではありません。




122-20	123-16		左 京 区
122-25	123-21		
134-5			



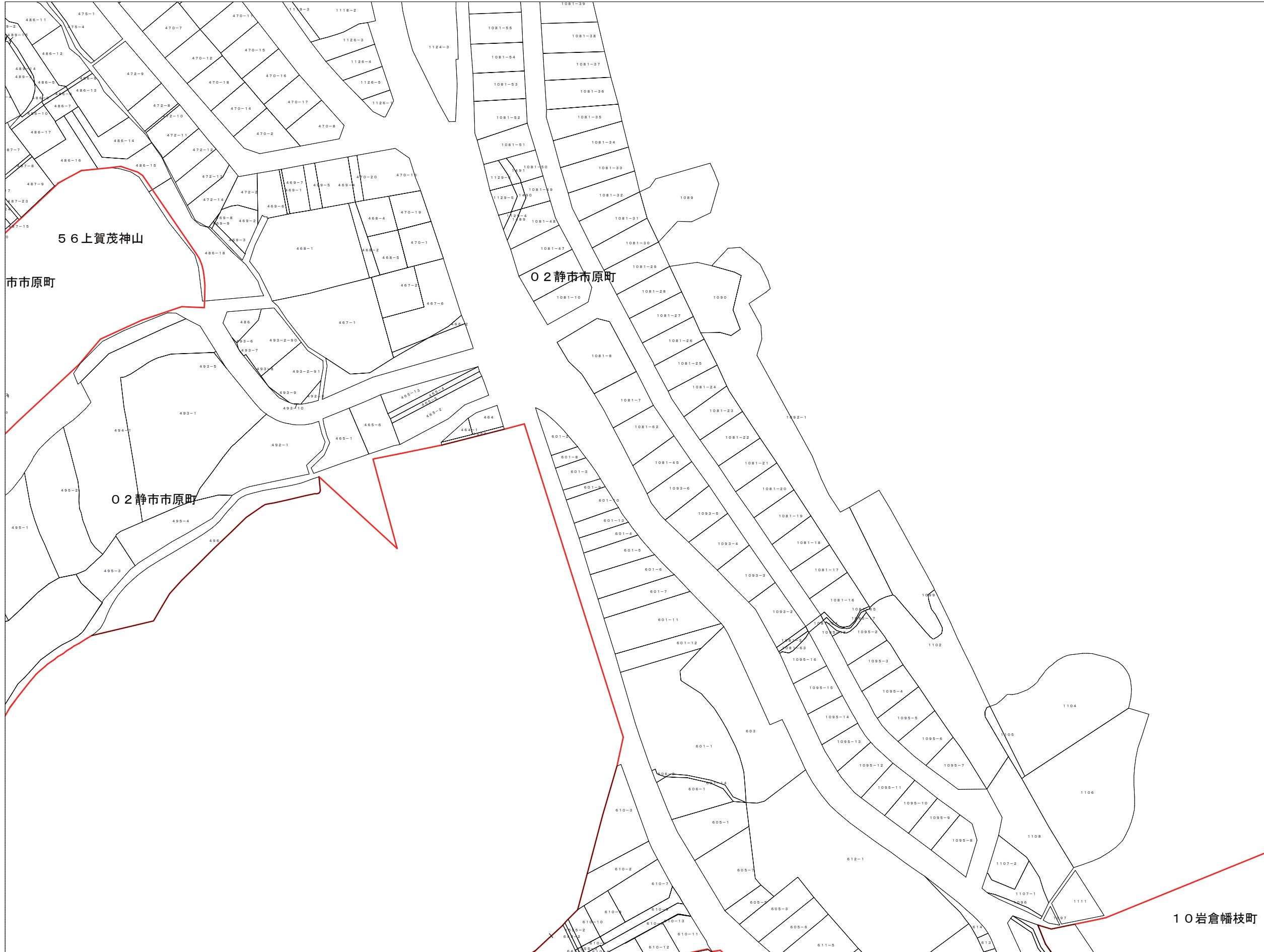
この図面は課税のために作成した図面です。権利関係等の根拠になるものではありません。




119-25	120-21	120-22	左 京 区
	132-1	132-2	
	132-6	132-7	



この図面は課税のために作成した図面です。権利関係等の根拠になるものではありません。

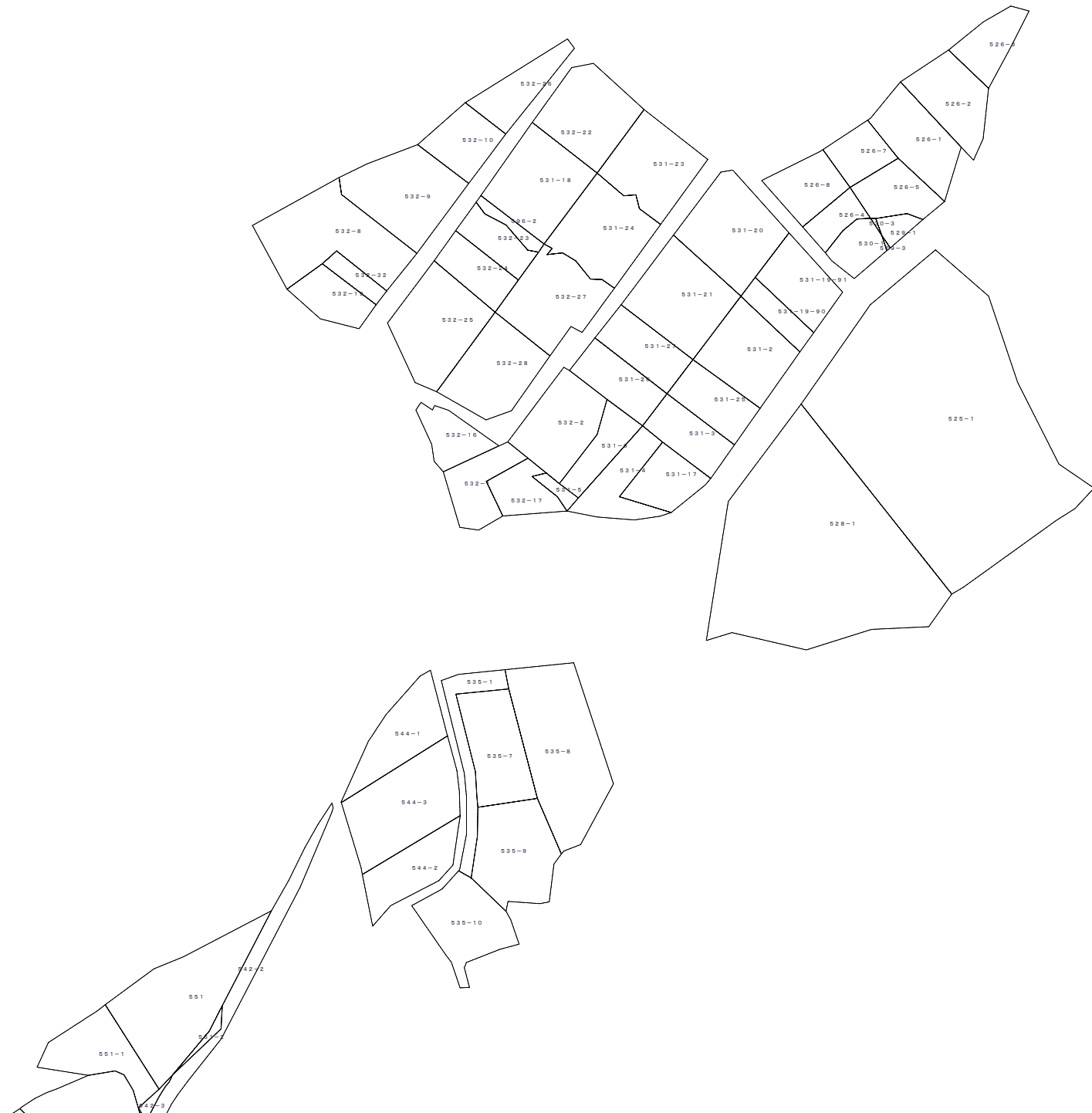



120-21	120-22		左 京 区
132-1	132-2		
132-6	132-7	132-8	

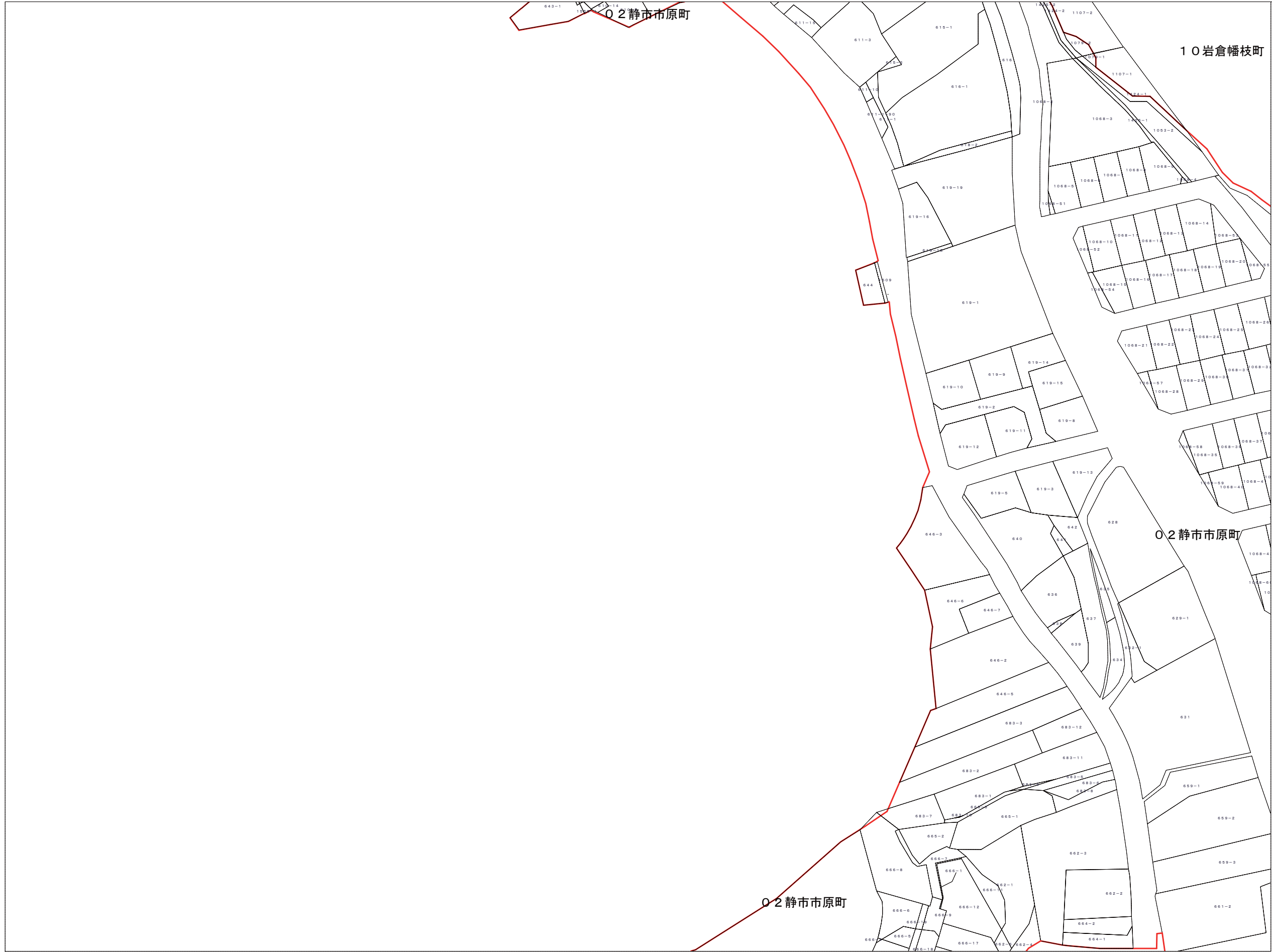


この図面は課税のために作成した図面です。権利関係等の根拠になるものではありません。

	132-1	132-2	左 京 区
	132-6	132-7	
		132-12	



この図面は課税のために作成した図面です。権利関係等の根拠になるものではありません。




132-1	132-2		左京区
132-6	132-7	132-8	
	132-12	132-13	



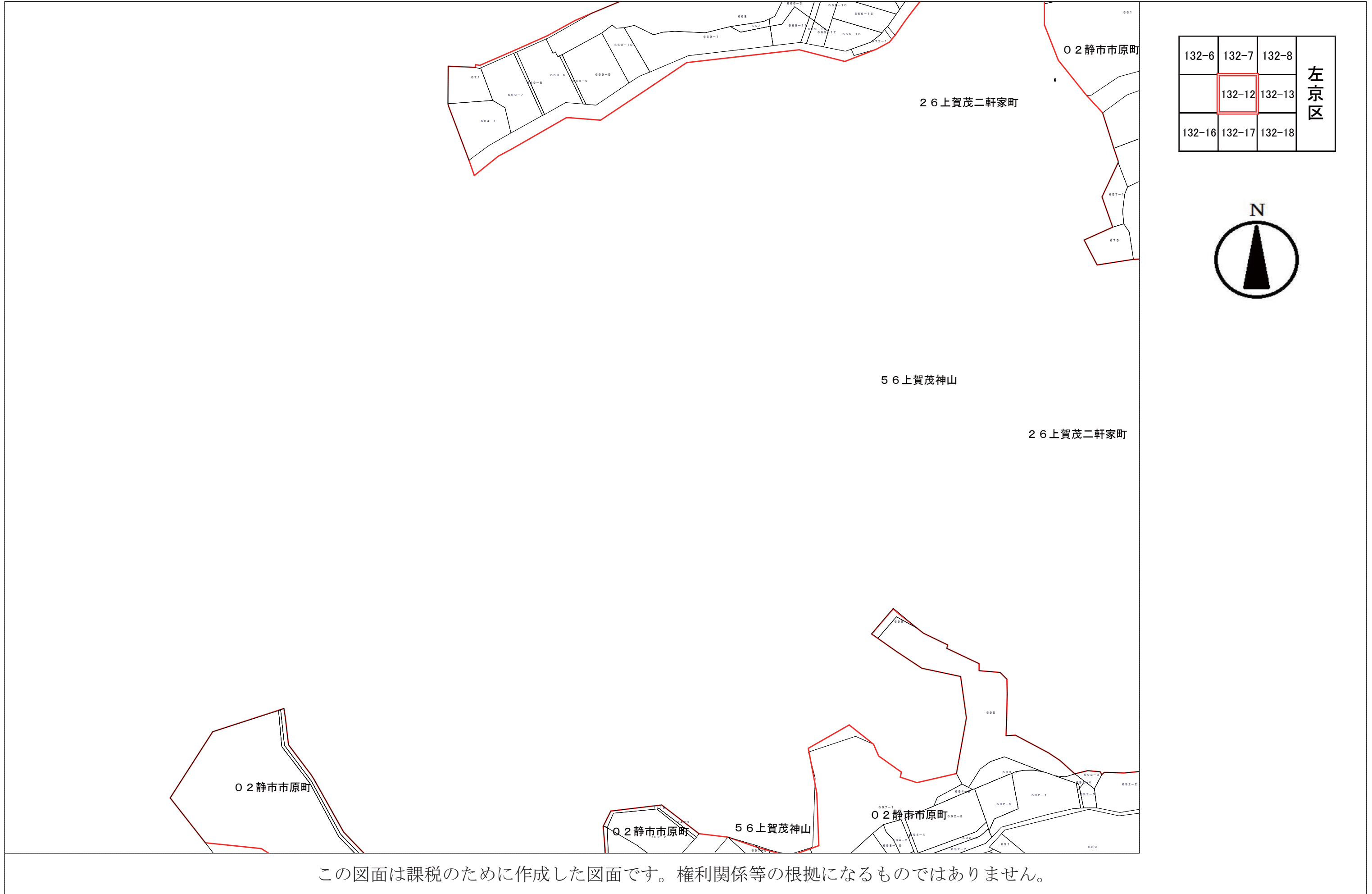
この図面は課税のために作成した図面です。権利関係等の根拠になるものではありません。



132-2			左 京 区
132-7	132-8		
132-12	132-13		




この図面は課税のために作成した図面です。権利関係等の根拠になるものではありません。

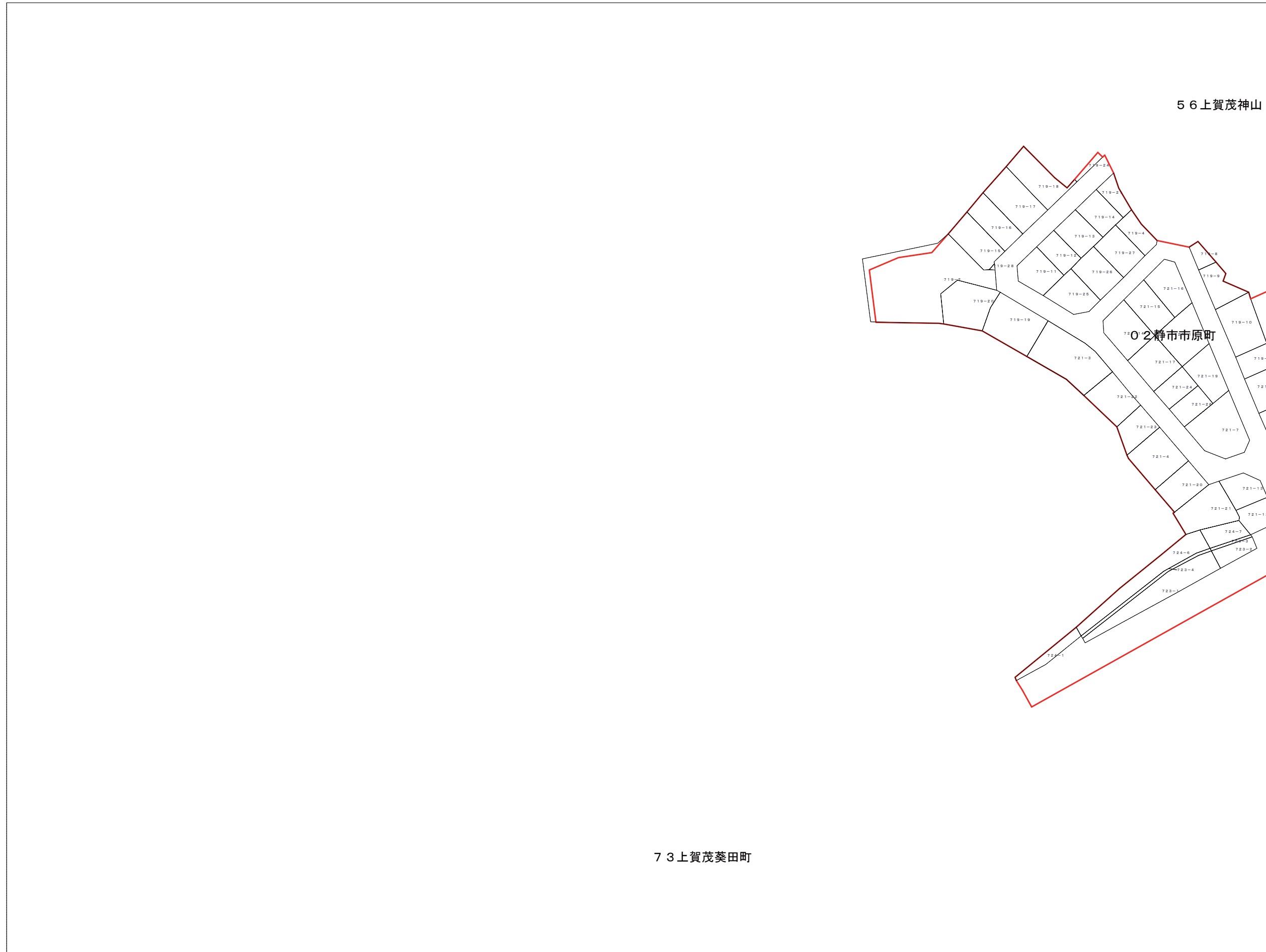





132-7	132-8		左 京 区
132-12	132-13		
132-17	132-18	132-19	



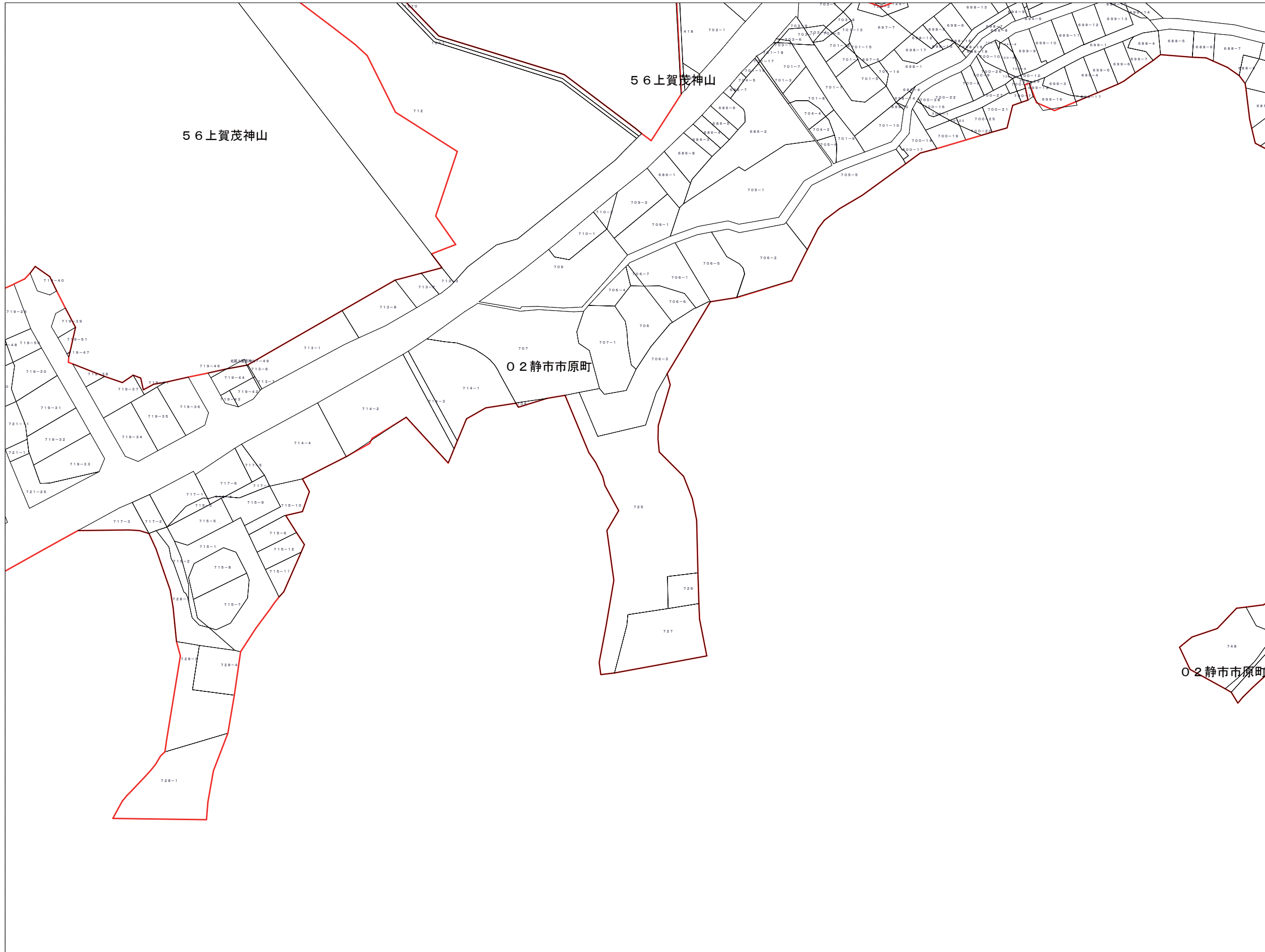
この図面は課税のために作成した図面です。権利関係等の根拠になるものではありません。



		132-12	左 京 区
131-20	132-16	132-17	
131-25	132-21	132-22	



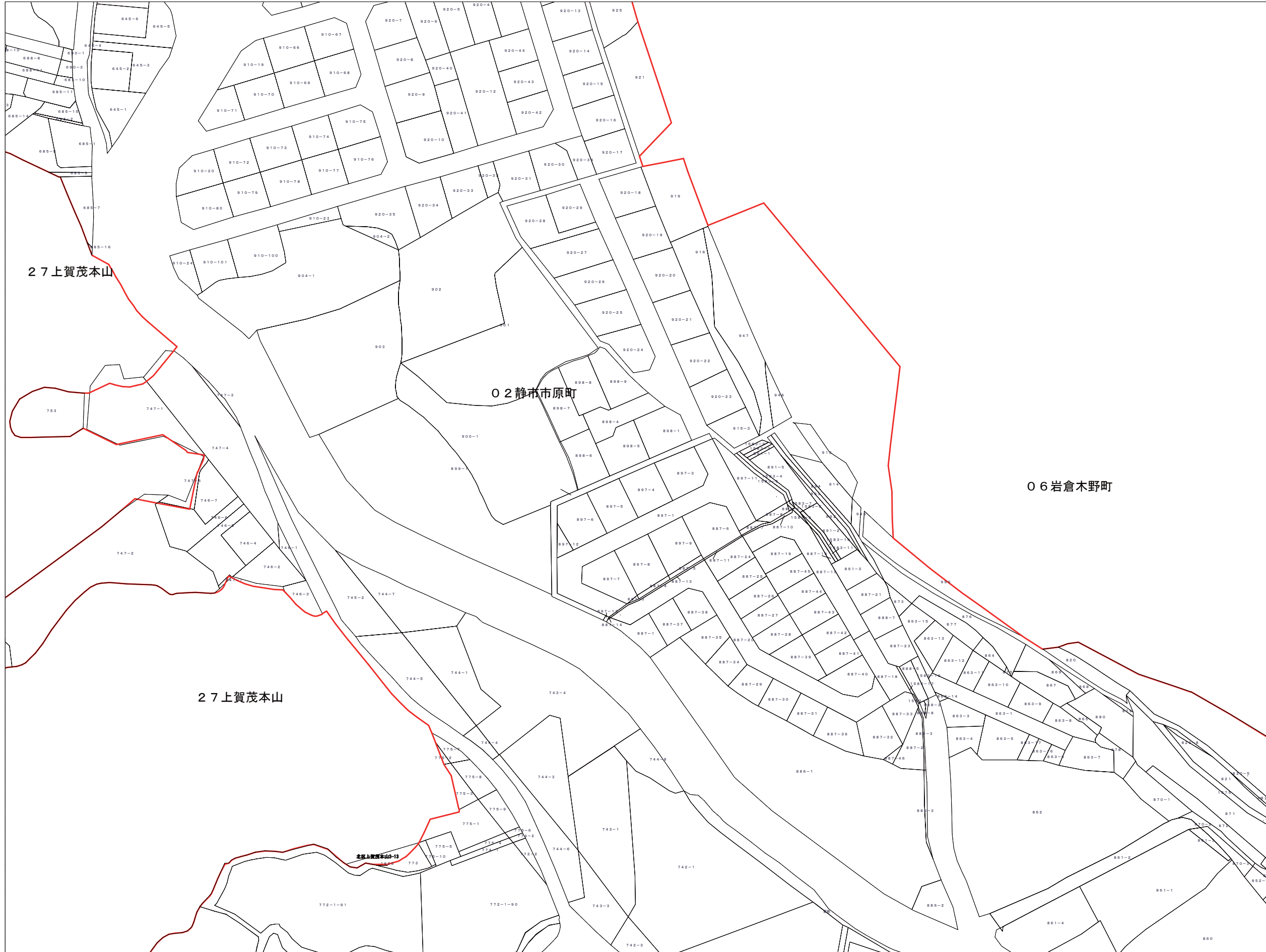
この図面は課税のために作成した図面です。権利関係等の根拠になるものではありません。




	132-12	132-13	左 京 区
132-16	132-17	132-18	
132-21	132-22	132-23	



この図面は課税のために作成した図面です。権利関係等の根拠になるものではありません。

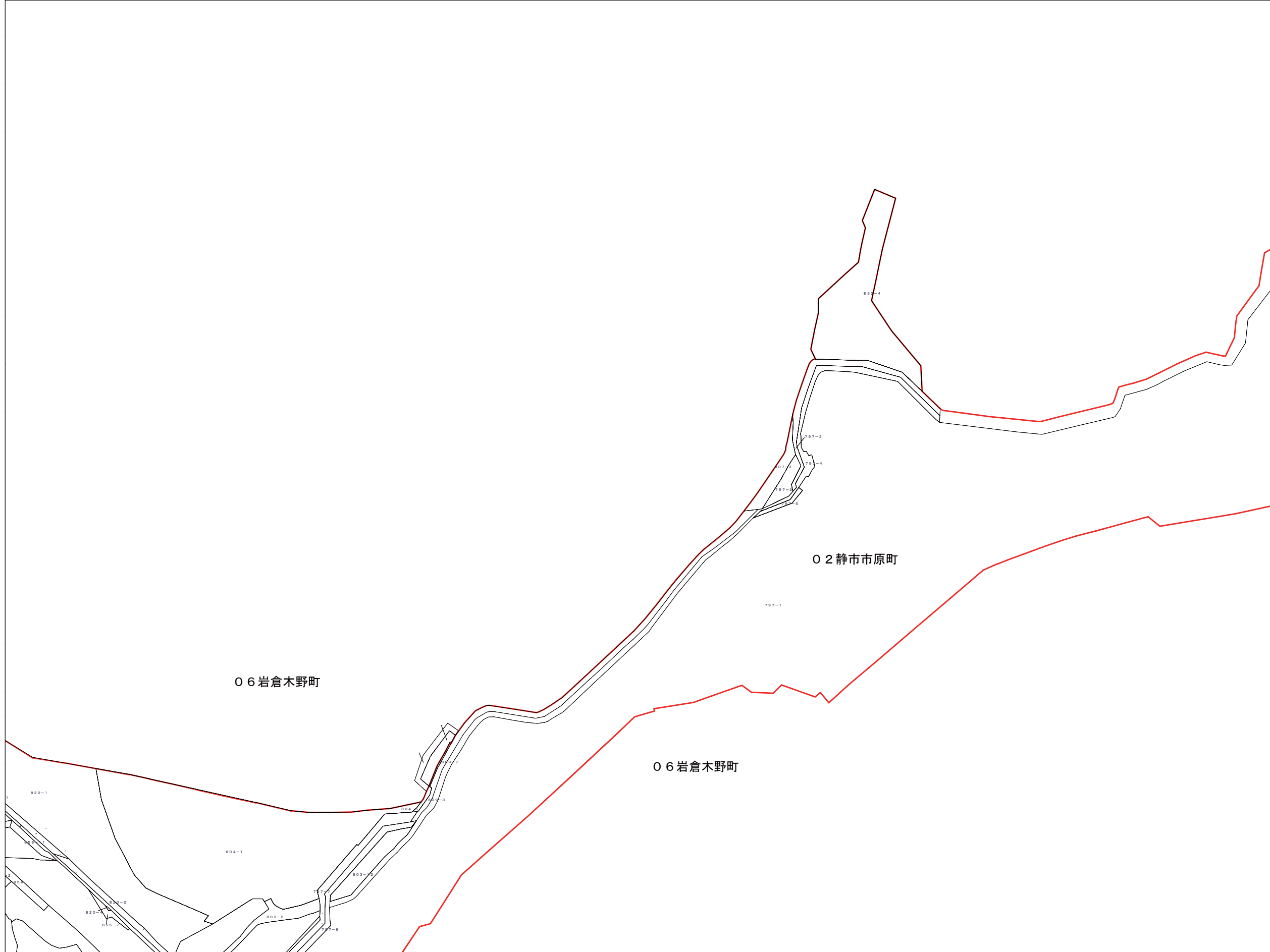



132-12	132-13		左 京 区
132-17	132-18	132-19	
132-22	132-23	132-24	

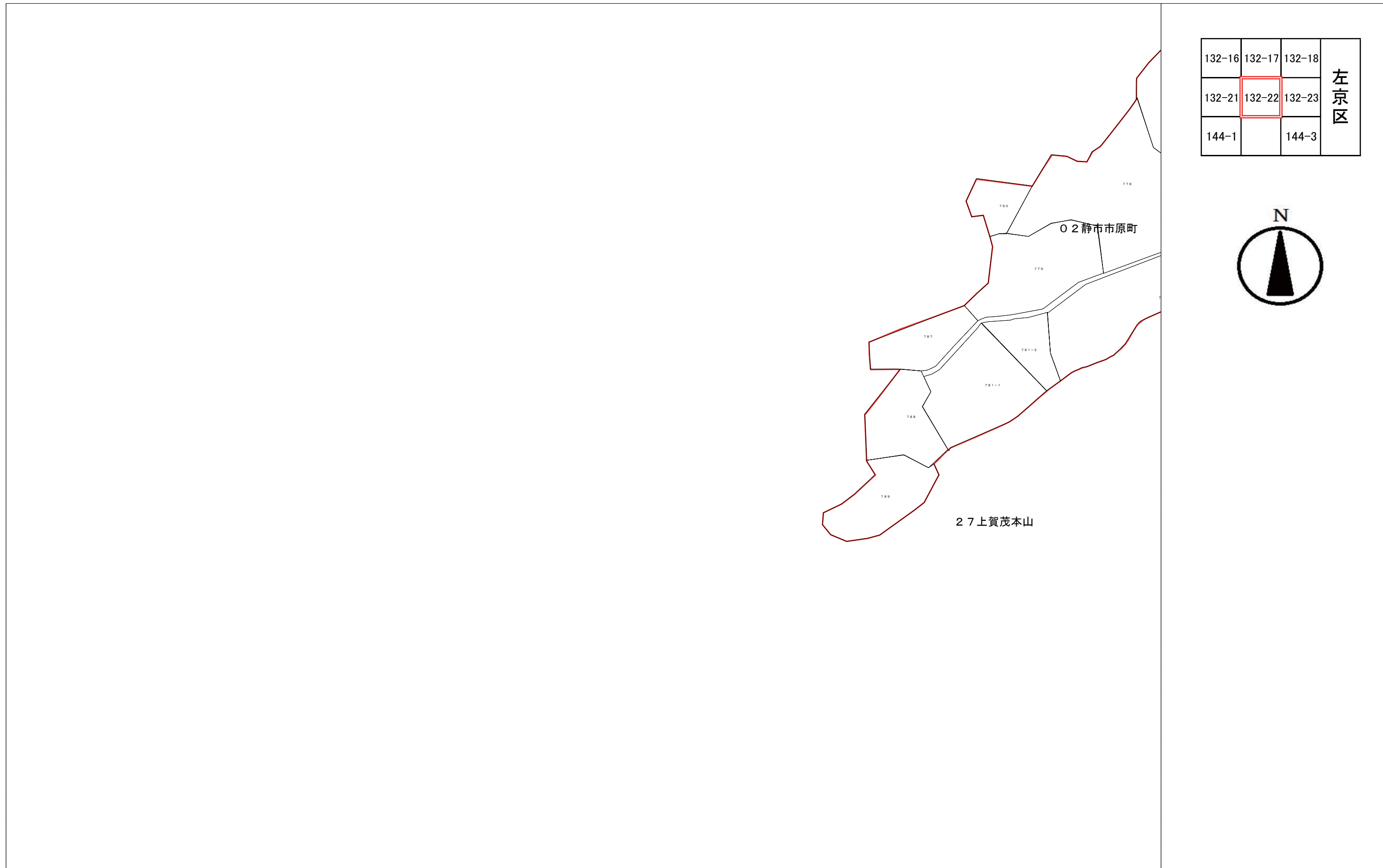


この図面は課税のために作成した図面です。権利関係等の根拠になるものではありません。


132-13			左 京 区
132-18	132-19		
132-23	132-24	132-25	



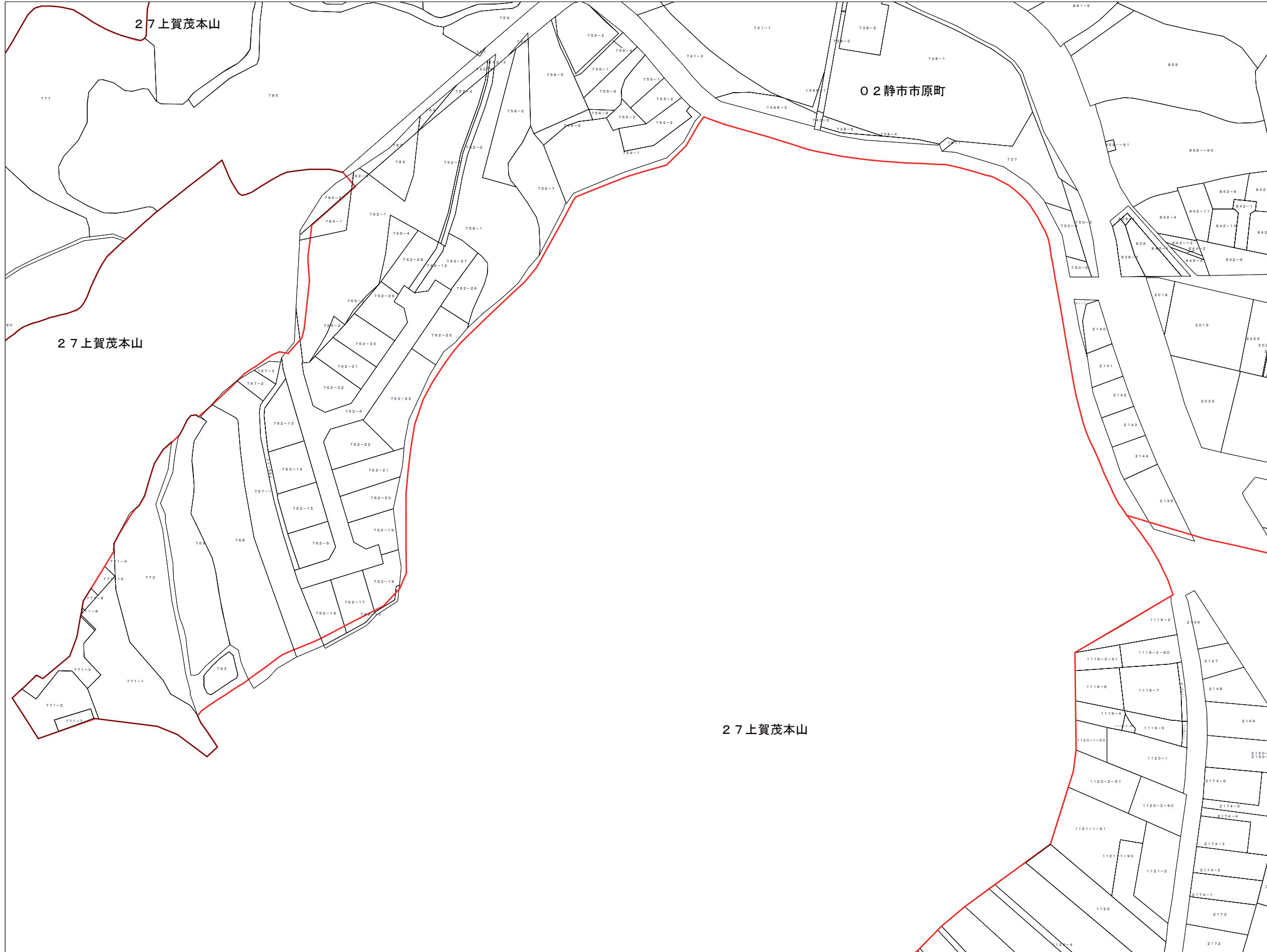
この図面は課税のために作成した図面です。権利関係等の根拠になるものではありません。




132-16	132-17	132-18	左 京 区
132-21	132-22	132-23	
144-1		144-3	



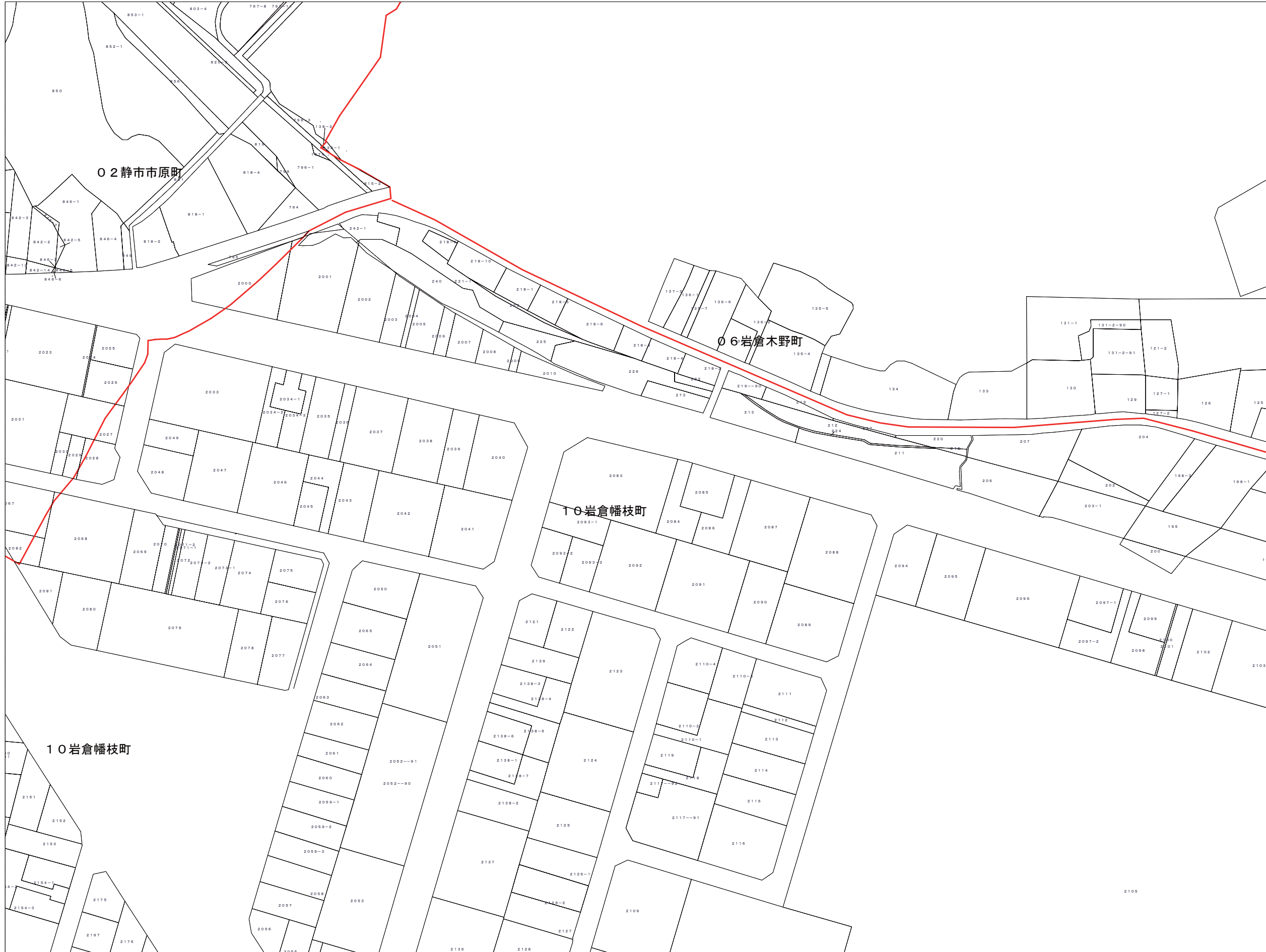
この図面は課税のために作成した図面です。権利関係等の根拠になるものではありません。




132-17	132-18	132-19	左 京 区
132-22	132-23	132-24	
	144-3	144-4	



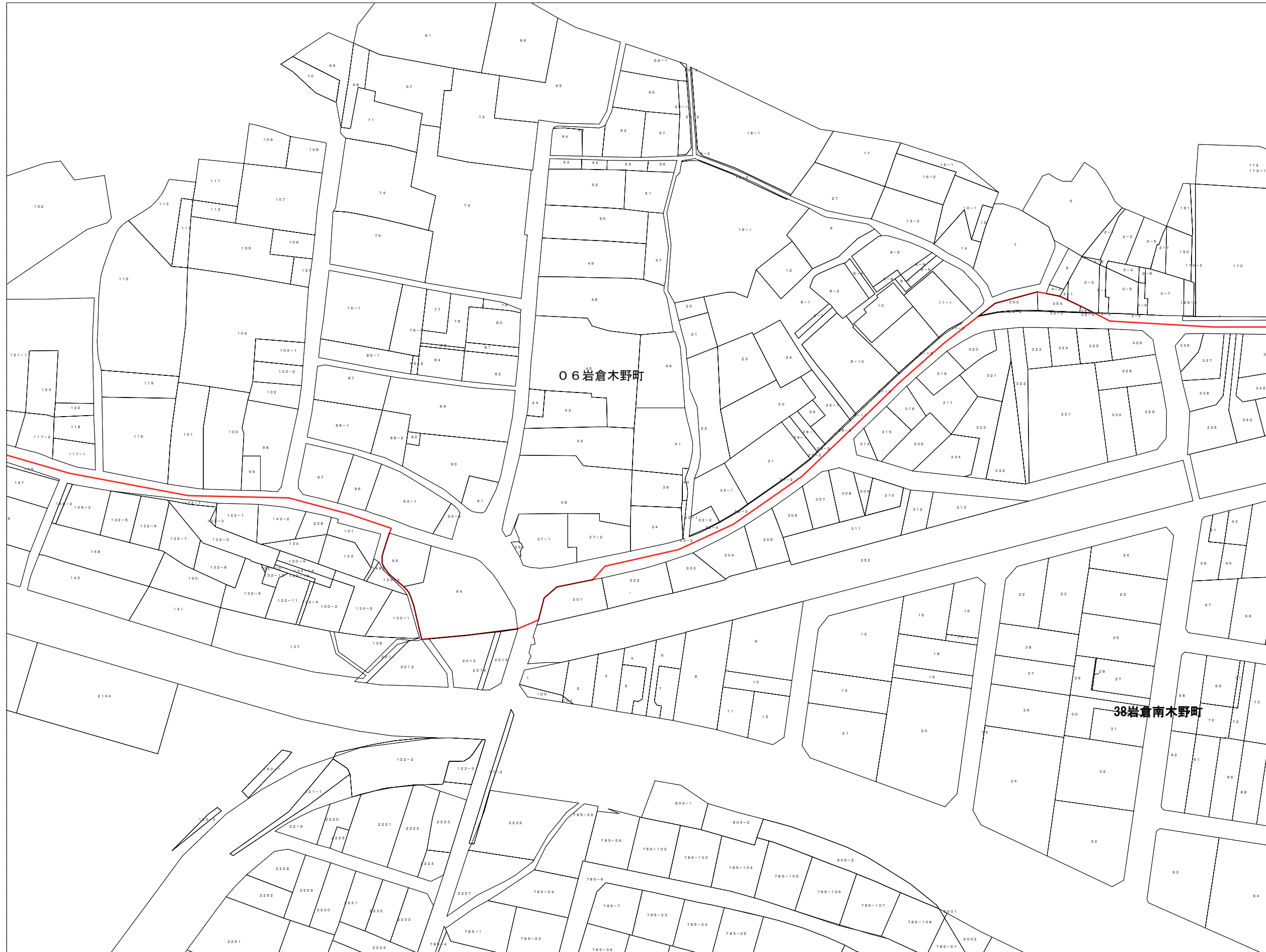
この図面は課税のために作成した図面です。権利関係等の根拠になるものではありません。



132-18	132-19		左 京 区
132-23	132-24	132-25	
144-3	144-4	144-5	



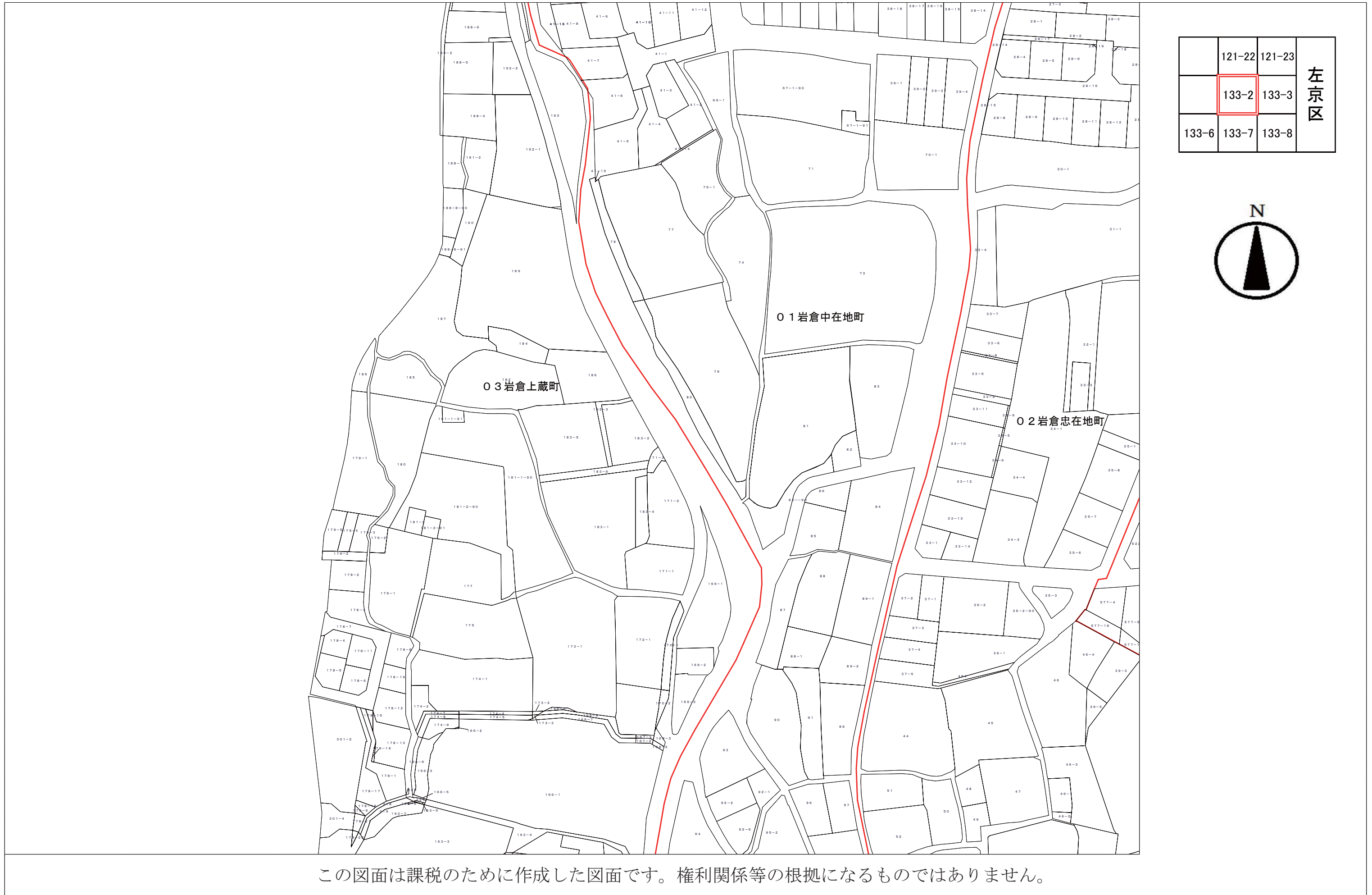
この図面は課税のために作成した図面です。権利関係等の根拠になるものではありません。



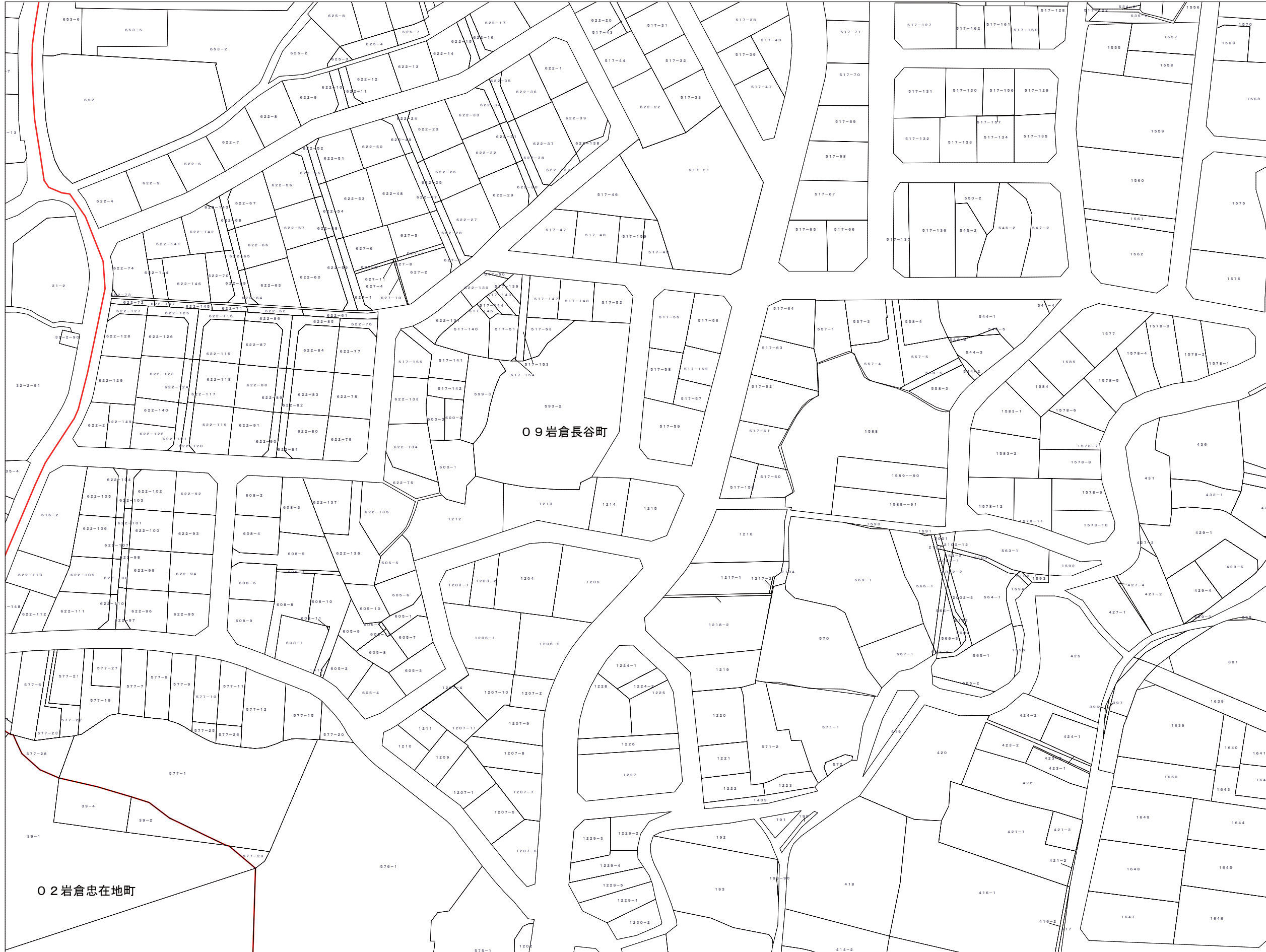
132-19		133-16	左京区
132-24	132-25	133-21	
144-4	144-5	145-1	



この図面は課税のために作成した図面です。権利関係等の根拠になるものではありません。



この図面は課税のために作成した図面です。権利関係等の根拠になるものではありません。



121-22	121-23	121-24	左京区
133-2	133-3	133-4	
133-7	133-8	133-9	



この図面は課税のために作成した図面です。権利関係等の根拠になるものではありません。

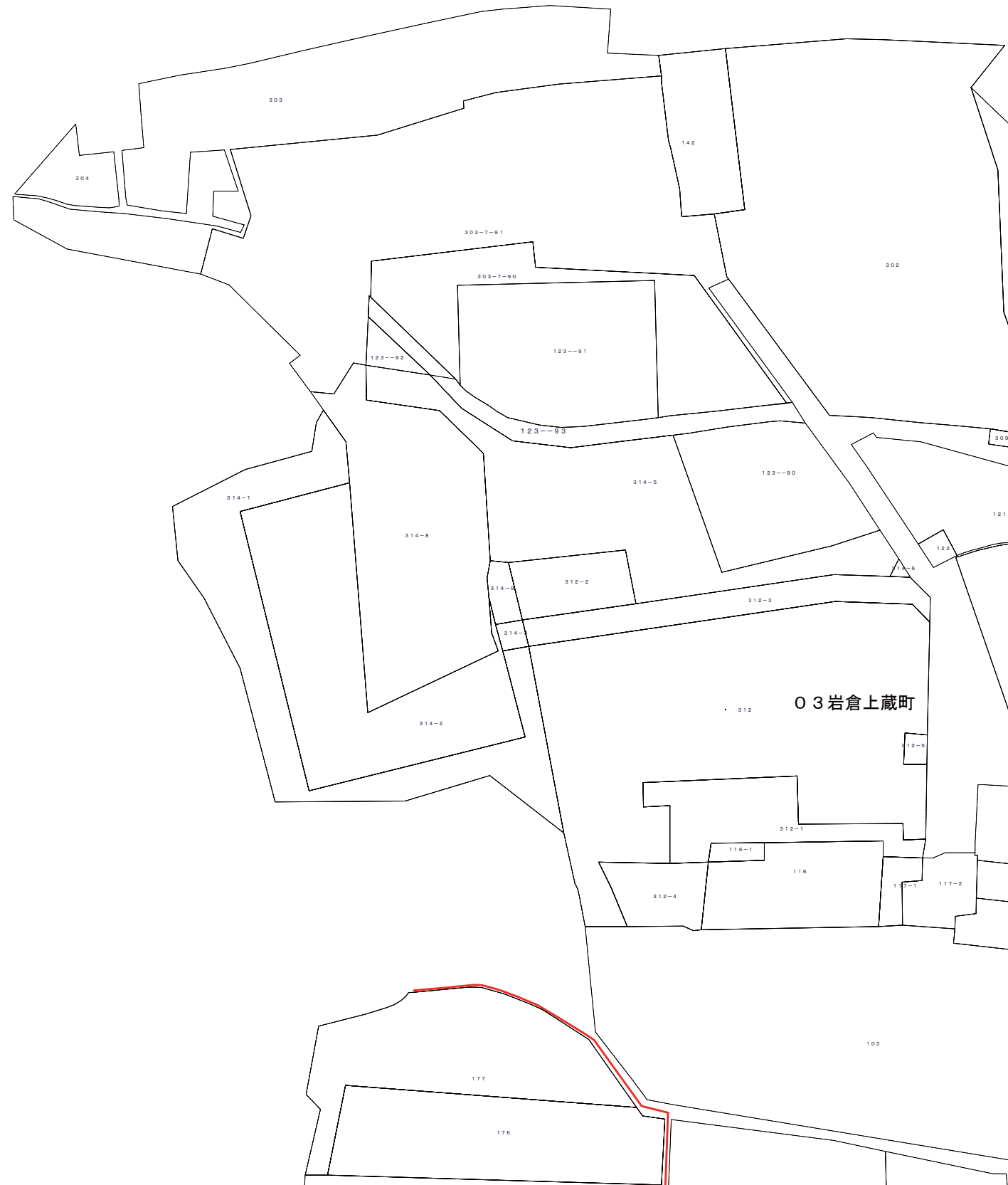



121-23	121-24		左 京 区
133-3	133-4		
133-8	133-9		



この図面は課税のために作成した図面です。権利関係等の根拠になるものではありません。


		133-2	左 京 区
	133-6	133-7	
	133-11	133-12	



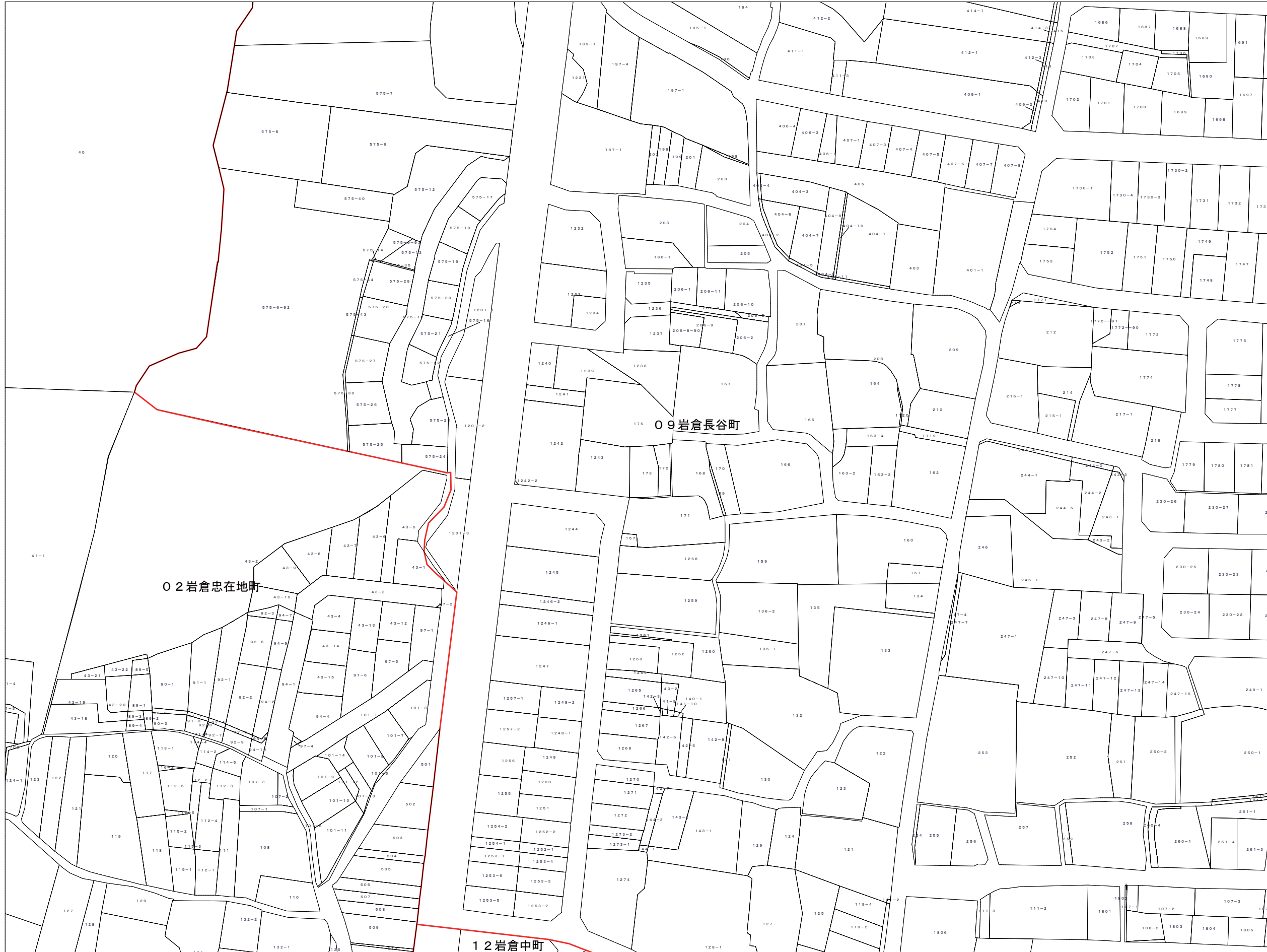
この図面は課税のために作成した図面です。権利関係等の根拠になるものではありません。



	133-2	133-3	左 京 区
133-6	133-7	133-8	
133-11	133-12	133-13	



この図面は課税のために作成した図面です。権利関係等の根拠になるものではありません。




133-2	133-3	133-4	左 京 区
133-7	133-8	133-9	
133-12	133-13	133-14	



この図面は課税のために作成した図面です。権利関係等の根拠になるものではありません。



133-3	133-4		左 京 区
133-8	133-9		
133-13	133-14	133-15	

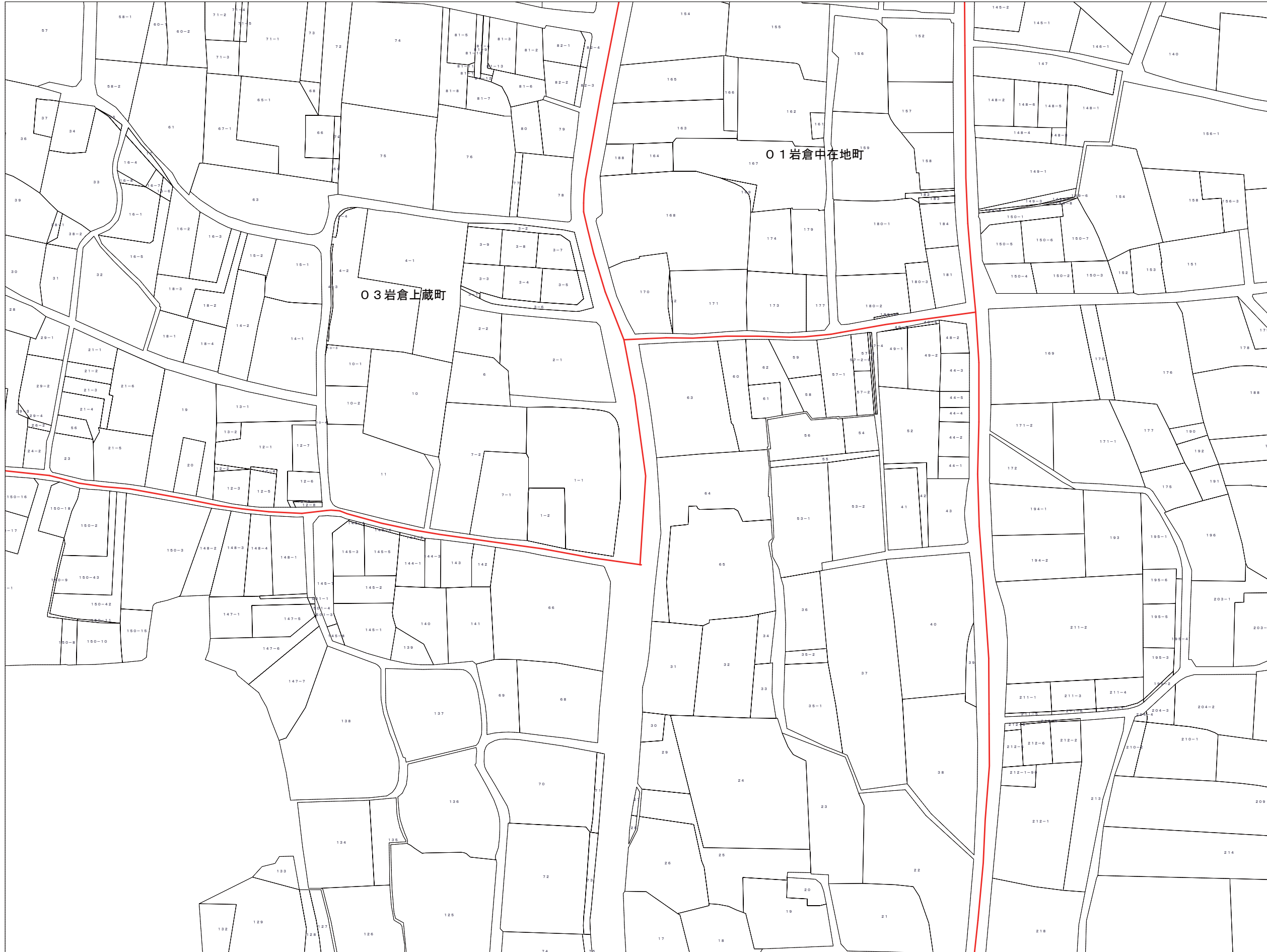


09岩倉長谷町

この図面は課税のために作成した図面です。権利関係等の根拠になるものではありません。



この図面は課税のために作成した図面です。権利関係等の根拠になるものではありません。




133-6	133-7	133-8	左 京 区
133-11	133-12	133-13	
133-16	133-17	133-18	



この図面は課税のために作成した図面です。権利関係等の根拠になるものではありません。




133-7	133-8	133-9	左 京 区
133-12	133-13	133-14	
133-17	133-18	133-19	



この図面は課税のために作成した図面です。権利関係等の根拠になるものではありません。

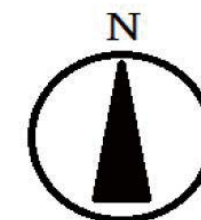


133-8	133-9		左 京 区
133-13	133-14	133-15	
133-18	133-19	133-20	




この図面は課税のために作成した図面です。権利関係等の根拠になるものではありません。

133-9			左 京 区
133-14	133-15		
133-19	133-20		

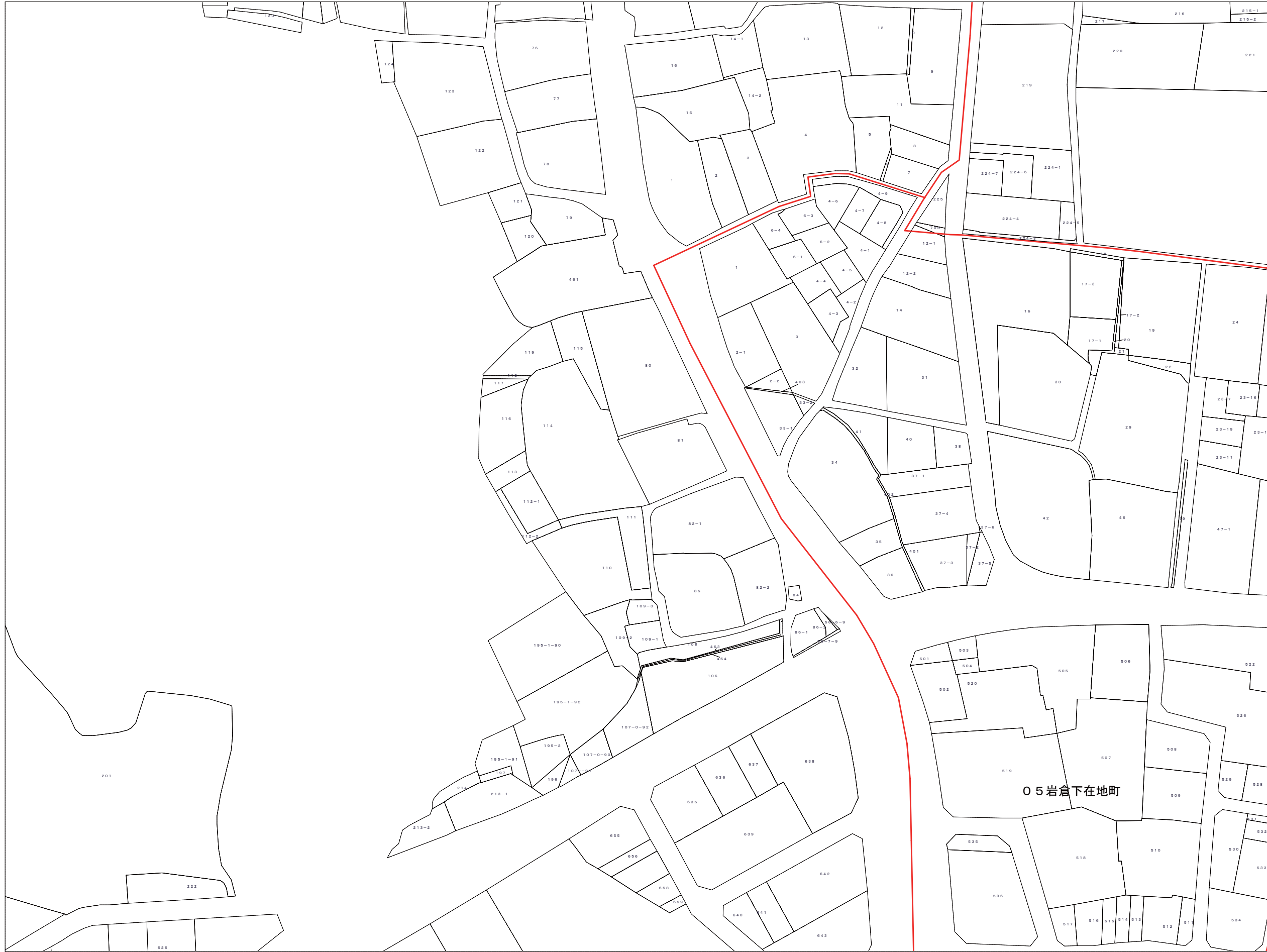


この図面は課税のために作成した図面です。権利関係等の根拠になるものではありません。


	133-11	133-12	左 京 区
	133-16	133-17	
132-25	133-21	133-22	



この図面は課税のために作成した図面です。権利関係等の根拠になるものではありません。




133-11	133-12	133-13	左 京 区
133-16	133-17	133-18	
133-21	133-22	133-23	



この図面は課税のために作成した図面です。権利関係等の根拠になるものではありません。



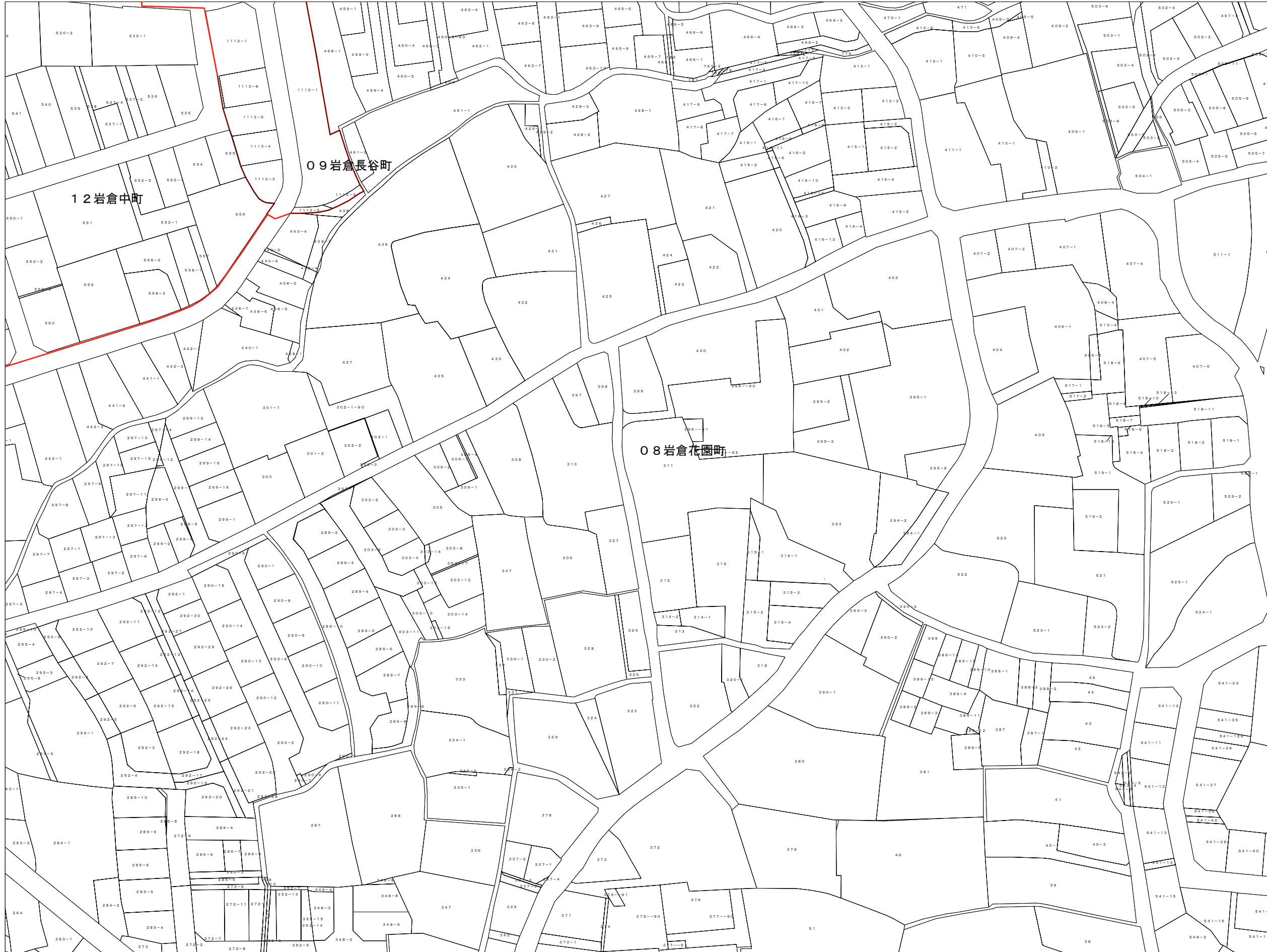
133-12	133-13	133-14	左 京 区
133-17	133-18	133-19	
133-22	133-23	133-24	



〇2 岩倉忠在地町

〇8 岩倉花園町

この図面は課税のために作成した図面です。権利関係等の根拠になるものではありません。




133-13	133-14	133-15	左 京 区
133-18	133-19	133-20	
133-23	133-24	133-25	



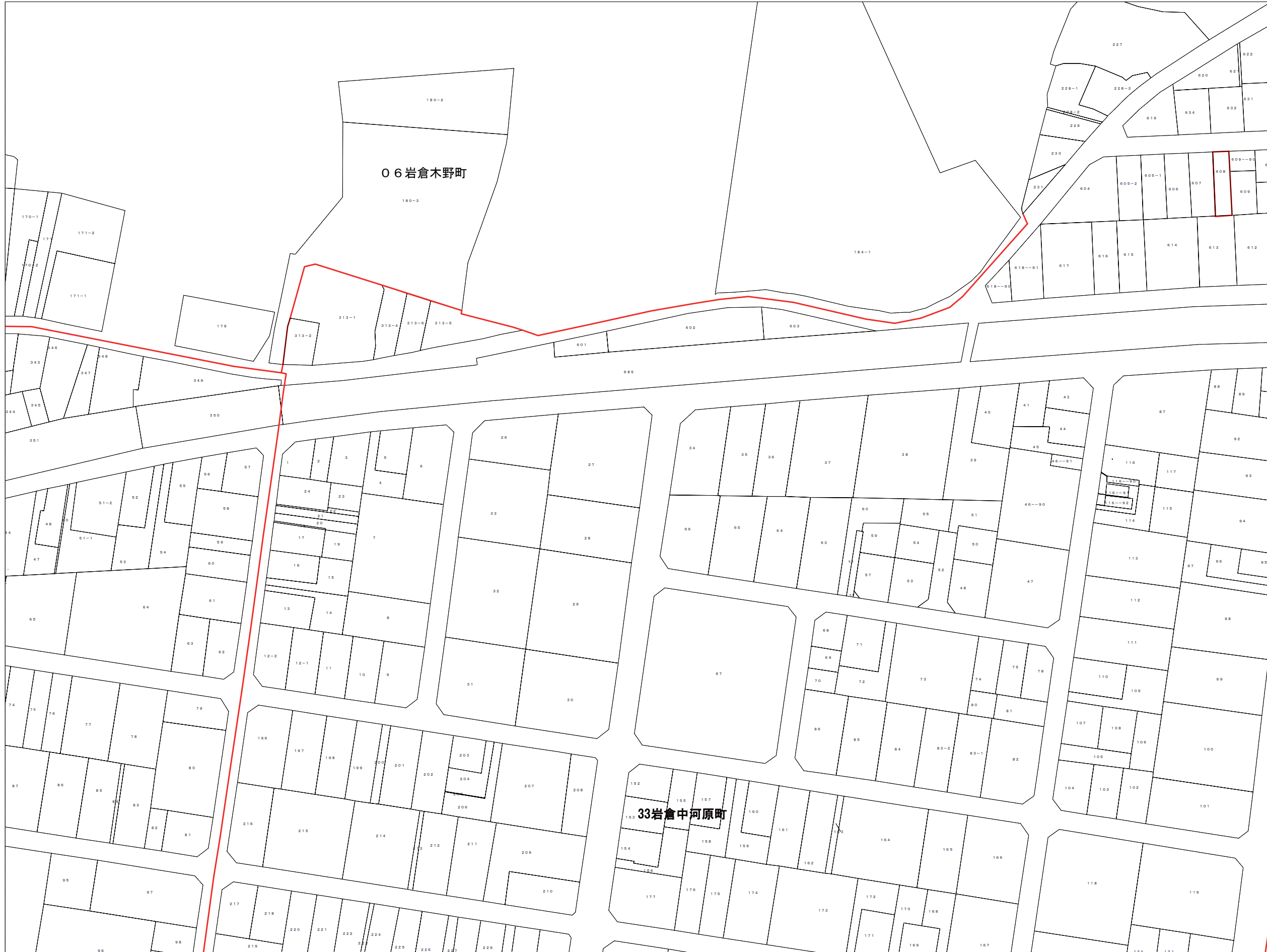
この図面は課税のために作成した図面です。権利関係等の根拠になるものではありません。




133-14	133-15	左京区
133-19	133-20	
133-24	133-25	



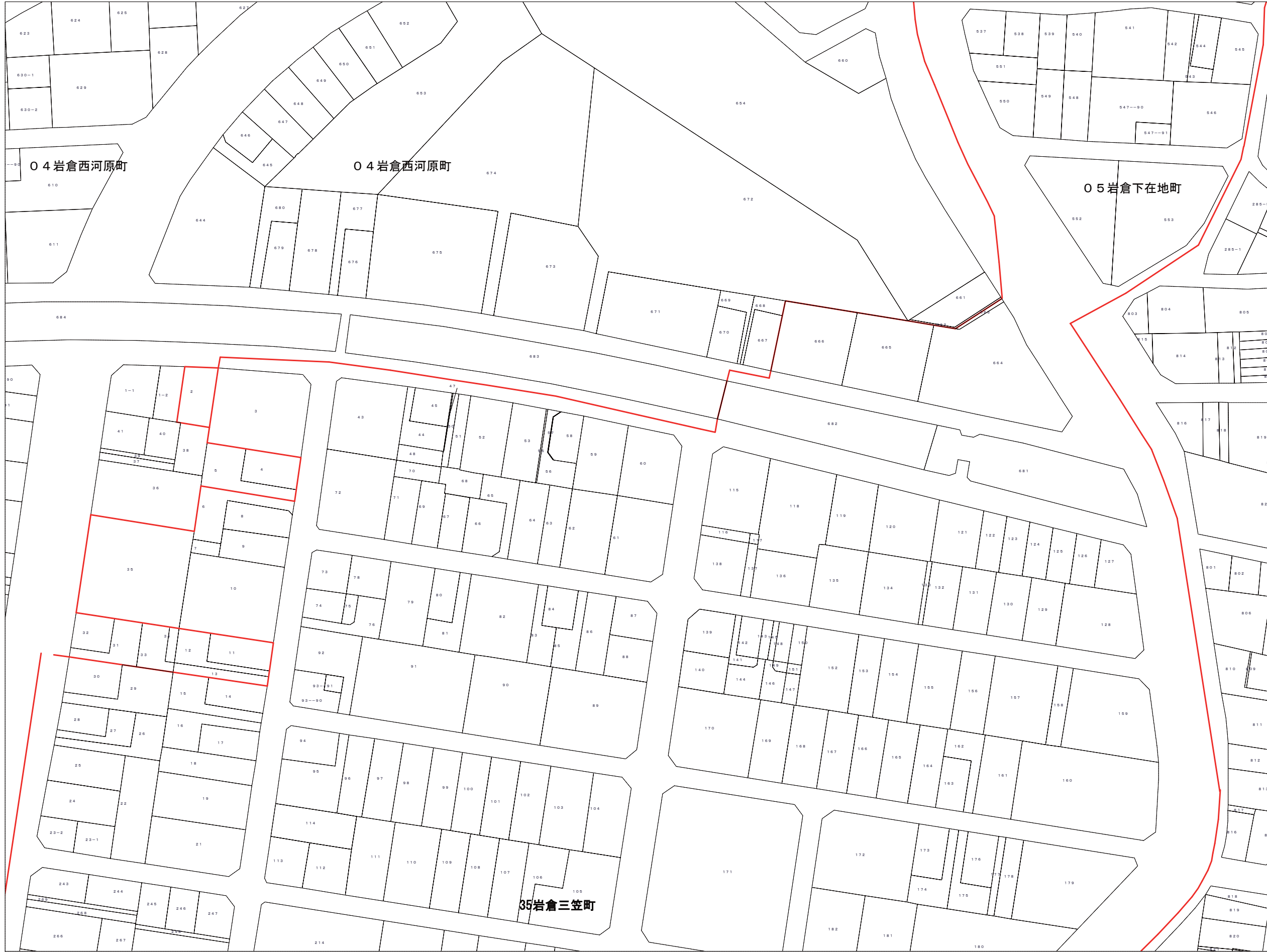
この図面は課税のために作成した図面です。権利関係等の根拠になるものではありません。




	133-16	133-17	左 京 区
132-25	133-21	133-22	
144-5	145-1	145-2	



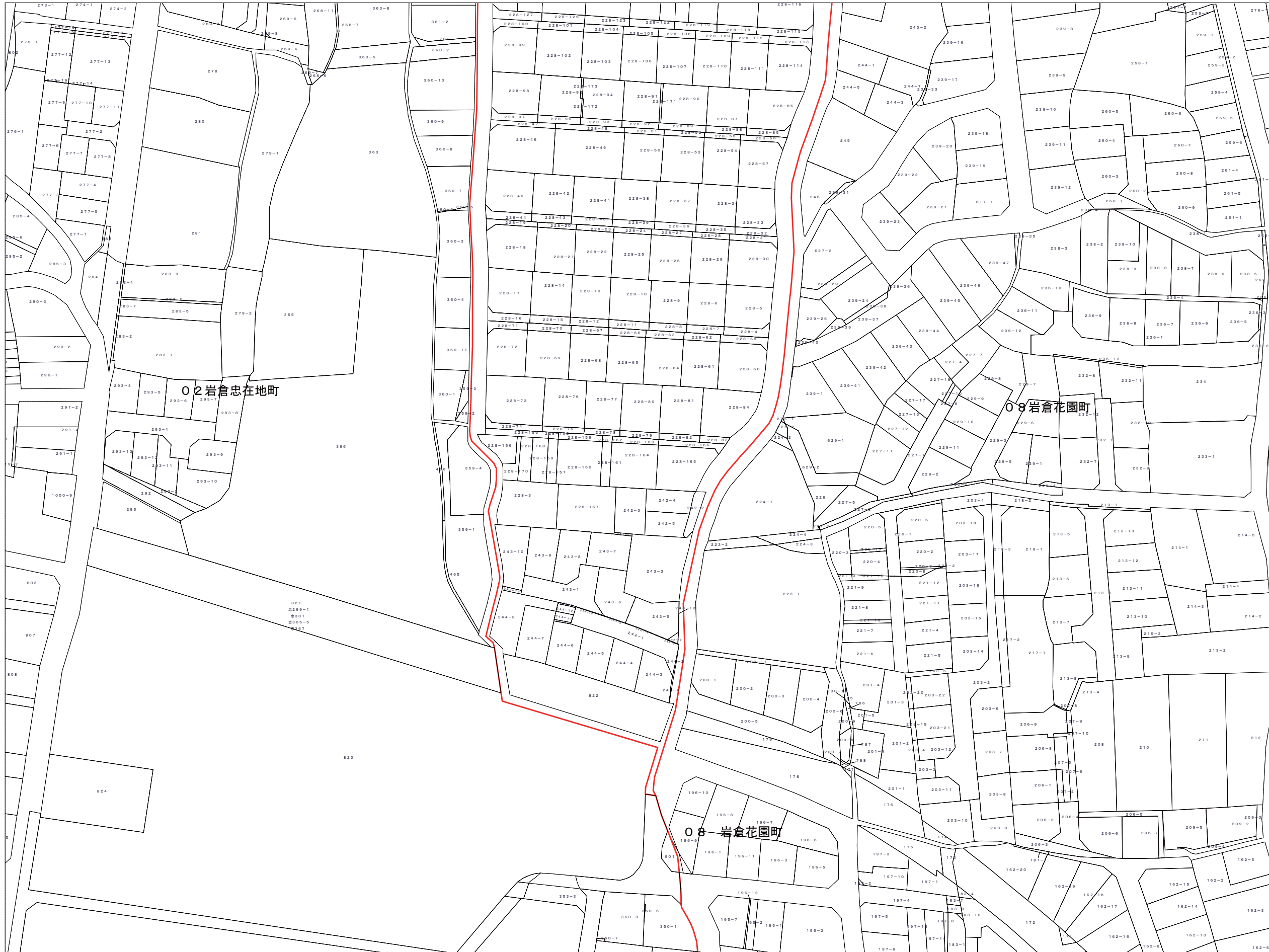
この図面は課税のために作成した図面です。権利関係等の根拠になるものではありません。




133-16	133-17	133-18	左 京 区
133-21	133-22	133-23	
145-1	145-2	145-3	



この図面は課税のために作成した図面です。権利関係等の根拠になるものではありません。



133-17	133-18	133-19	左京区
133-22	133-23	133-24	
145-2	145-3	145-4	



この図面は課税のために作成した図面です。権利関係等の根拠になるものではありません。




133-18	133-19	133-20	左京区
133-23	133-24	133-25	
145-3	145-4		



この図面は課税のために作成した図面です。権利関係等の根拠になるものではありません。




133-19	133-20		左 京 区
133-24	133-25		
145-4			



この図面は課税のために作成した図面です。権利関係等の根拠になるものではありません。




	122-24	122-25	左 京 区
	134-4	134-5	
	134-9	134-10	



この図面は課税のために作成した図面です。権利関係等の根拠になるものではありません。

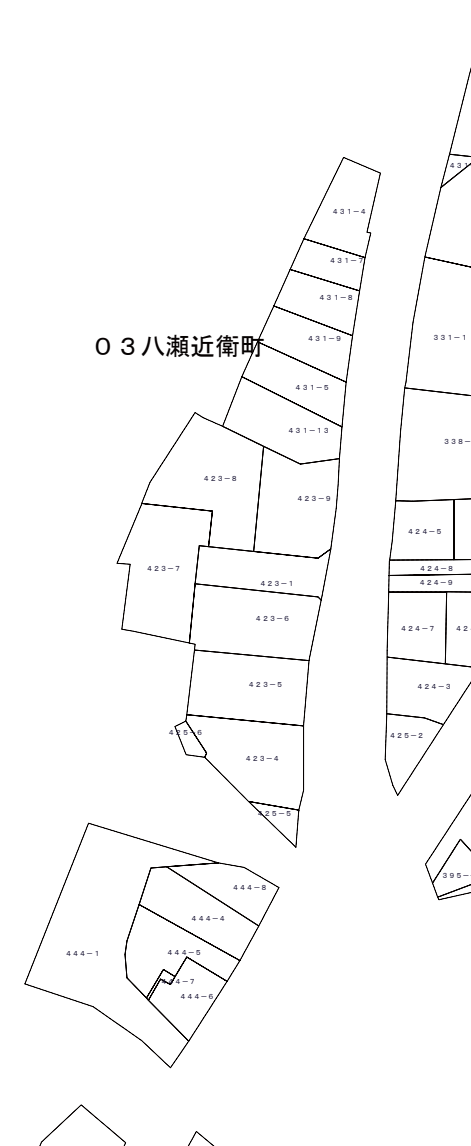



122-24	122-25	123-21	左 京 区
134-4	134-5		
134-9	134-10		



この図面は課税のために作成した図面です。権利関係等の根拠になるものではありません。

	134-4	134-5	左 京 区
	134-9	134-10	
	134-14		



この図面は課税のために作成した図面です。権利関係等の根拠になるものではありません。





134-4	134-5		左 京 区
134-9	134-10		
134-14			



この図面は課税のために作成した図面です。権利関係等の根拠になるものではありません。




	134-9	134-10	左京区
	134-14		
134-18	134-19		

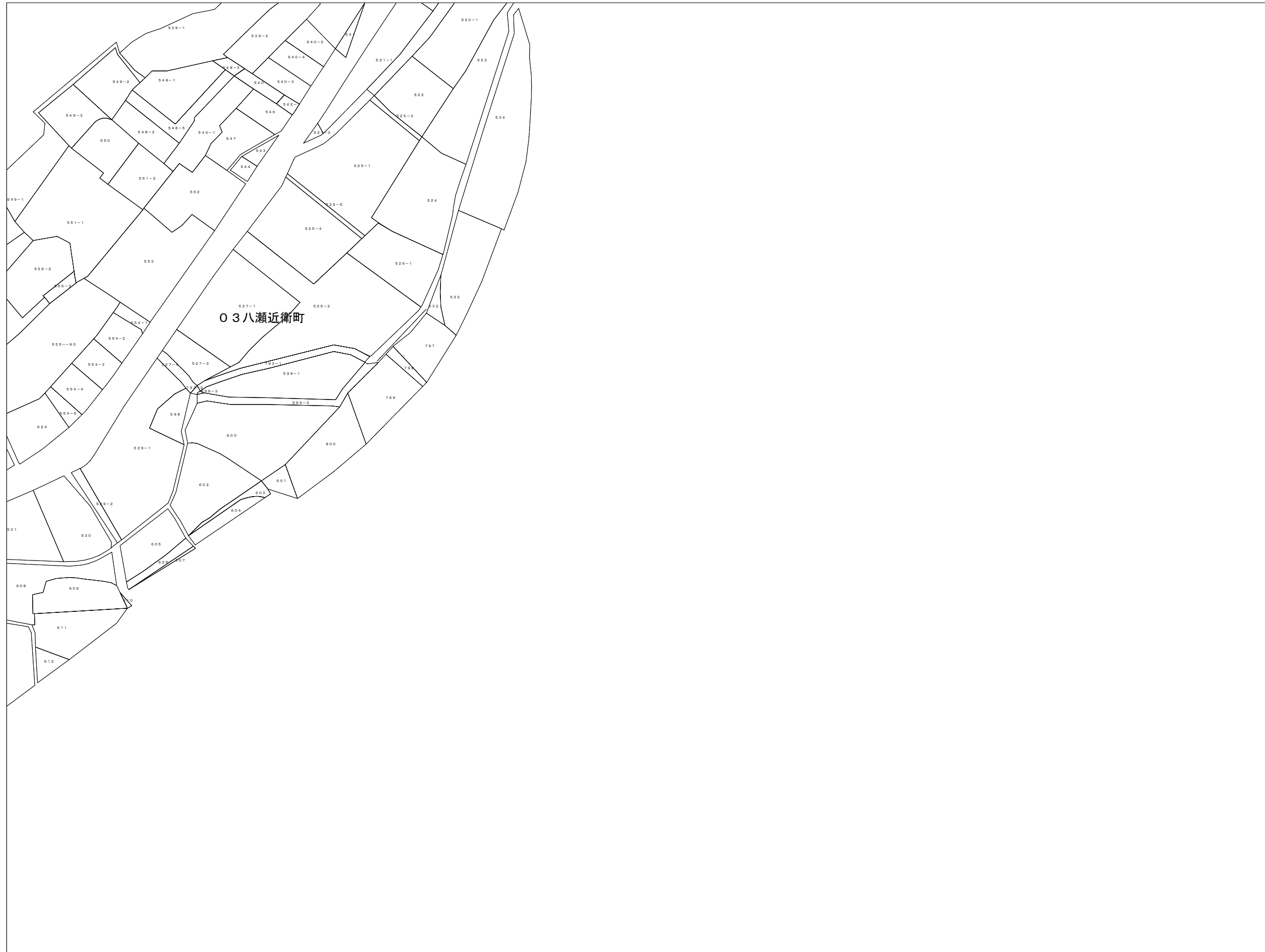


この図面は課税のために作成した図面です。権利関係等の根拠になるものではありません。


		134-14	左 京 区
	134-18	134-19	
	134-23		



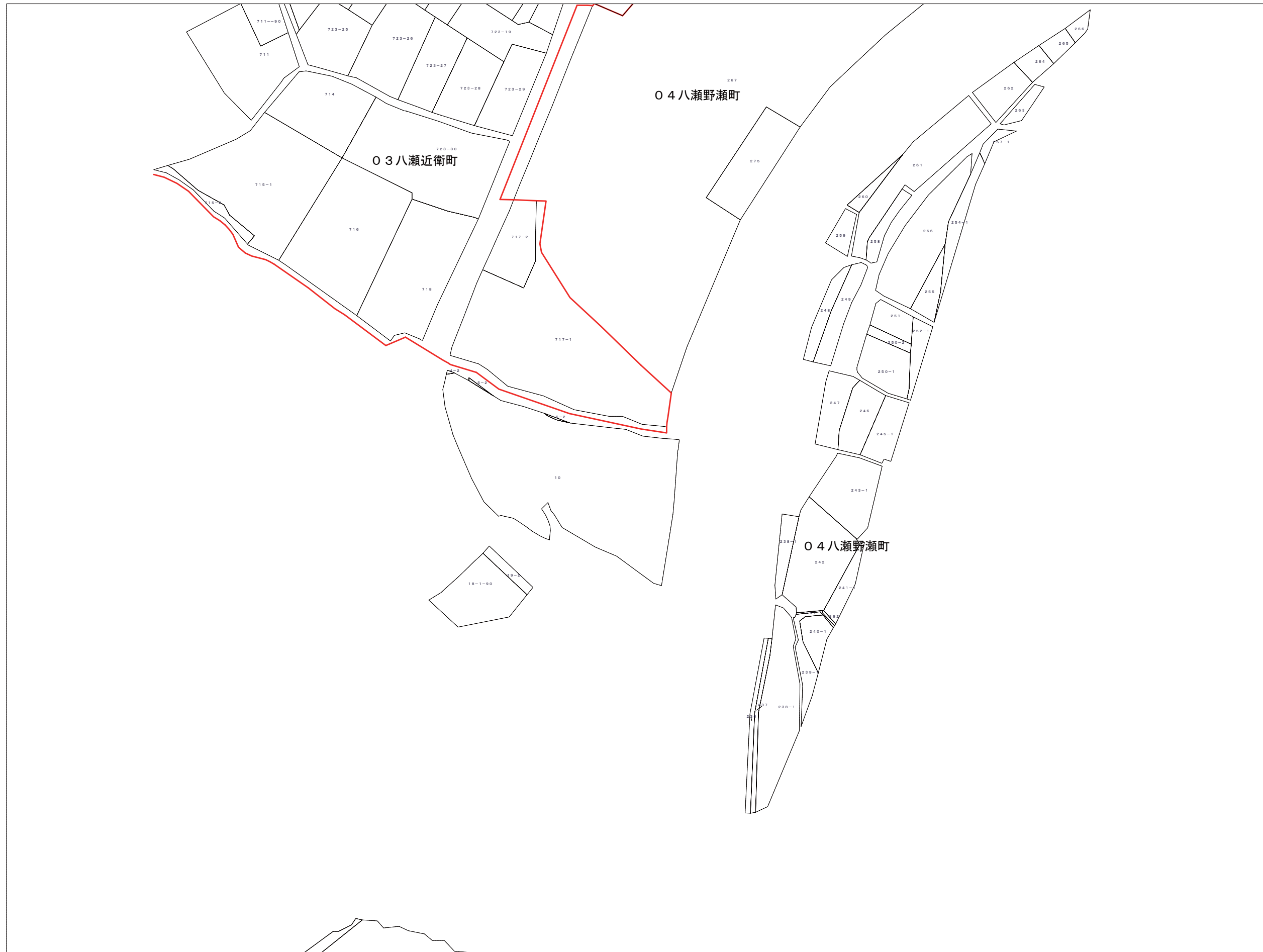
この図面は課税のために作成した図面です。権利関係等の根拠になるものではありません。




	134-14		左 京 区
134-18	134-19		
134-23			



この図面は課税のために作成した図面です。権利関係等の根拠になるものではありません。



	134-18	134-19	左京区
	134-23		
146-2	146-3		



この図面は課税のために作成した図面です。権利関係等の根拠になるものではありません。



132-22	132-23	132-24	左 京 区
	144-3	144-4	
	144-8	144-9	



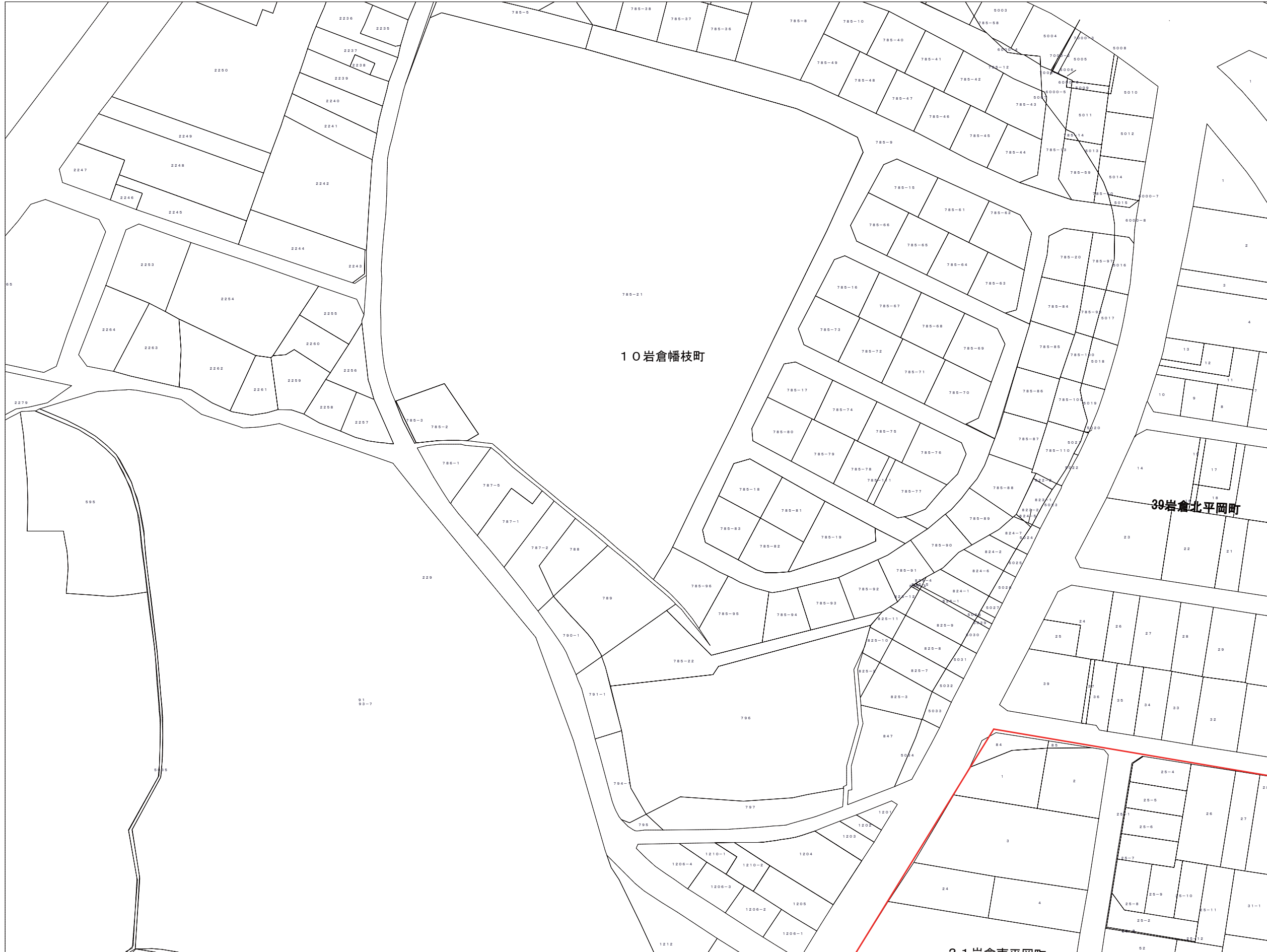
この図面は課税のために作成した図面です。権利関係等の根拠になるものではありません。




132-23	132-24	132-25	左 京 区
144-3	144-4	144-5	
144-8	144-9	144-10	



この図面は課税のために作成した図面です。権利関係等の根拠になるものではありません。

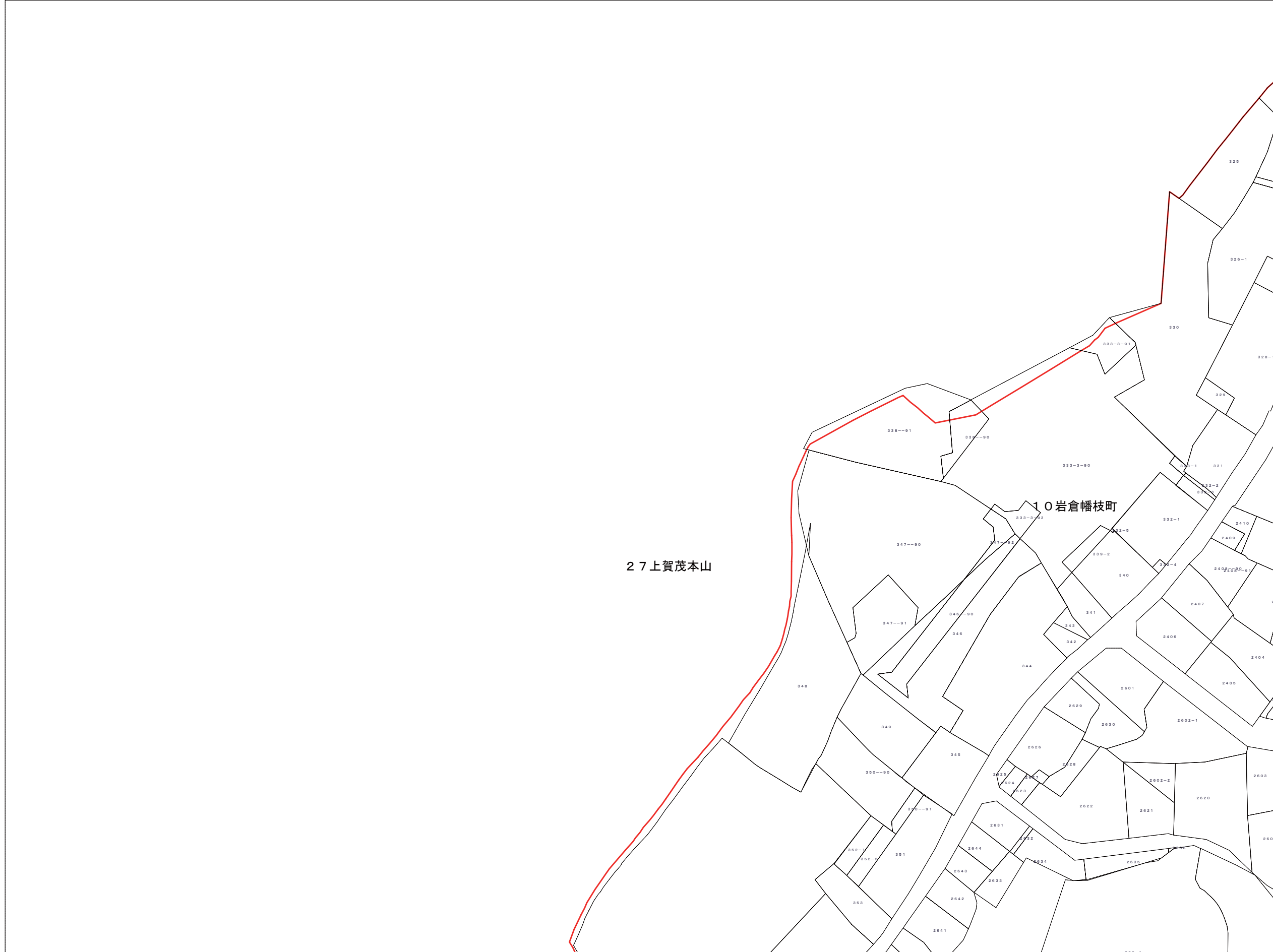



132-24	132-25	133-21	左京区
144-4	144-5	145-1	
144-9	144-10	145-6	



この図面は課税のために作成した図面です。権利関係等の根拠になるものではありません。


	144-3	144-4	左 京 区
	144-8	144-9	
	144-13	144-14	



この図面は課税のために作成した図面です。権利関係等の根拠になるものではありません。



144-3	144-4	144-5	左 京 区
144-8	144-9	144-10	
144-13	144-14	144-15	



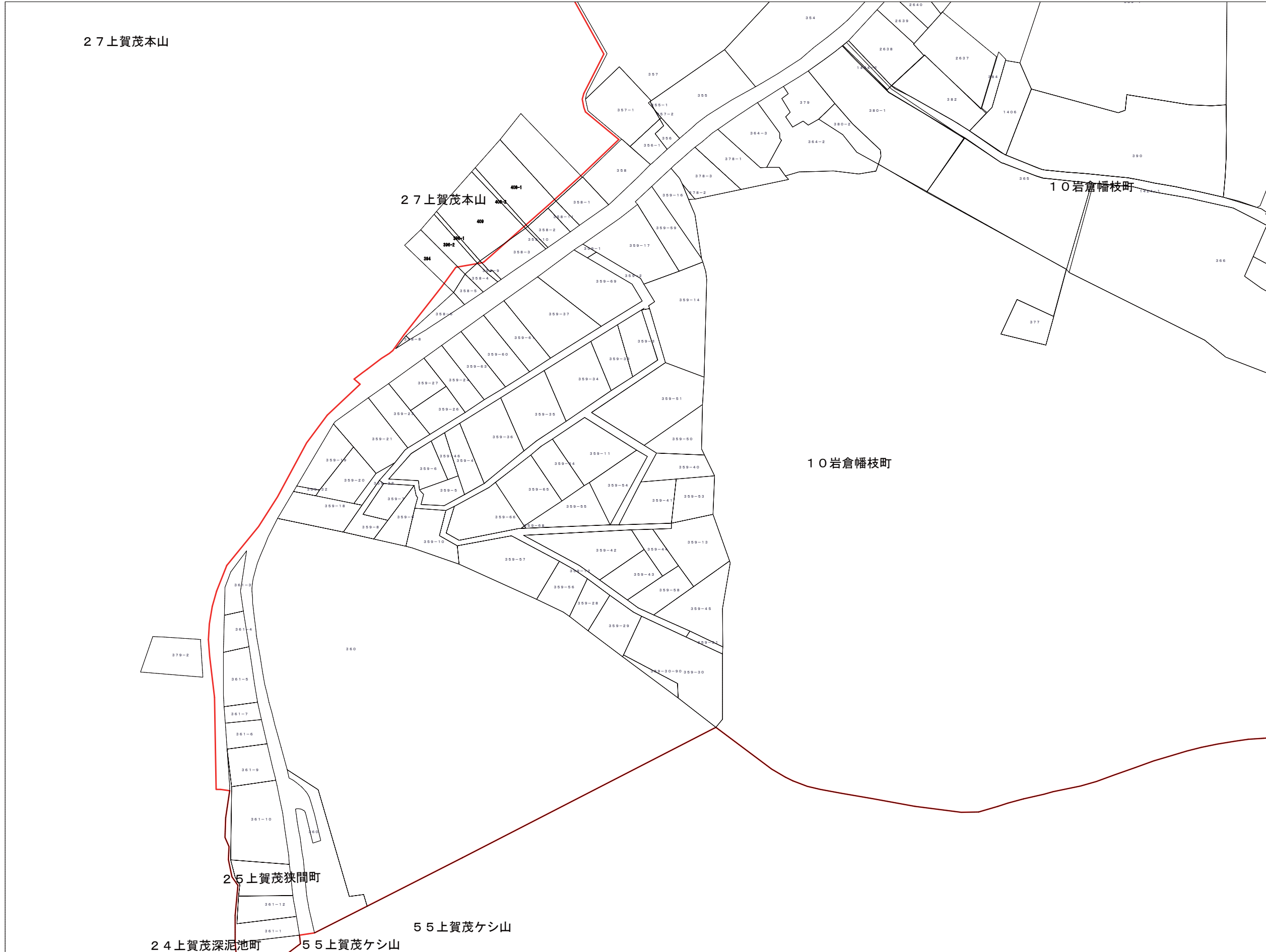
この図面は課税のために作成した図面です。権利関係等の根拠になるものではありません。



144-4	144-5	145-1	左京区
144-9	144-10	145-6	
144-14	144-15	145-11	



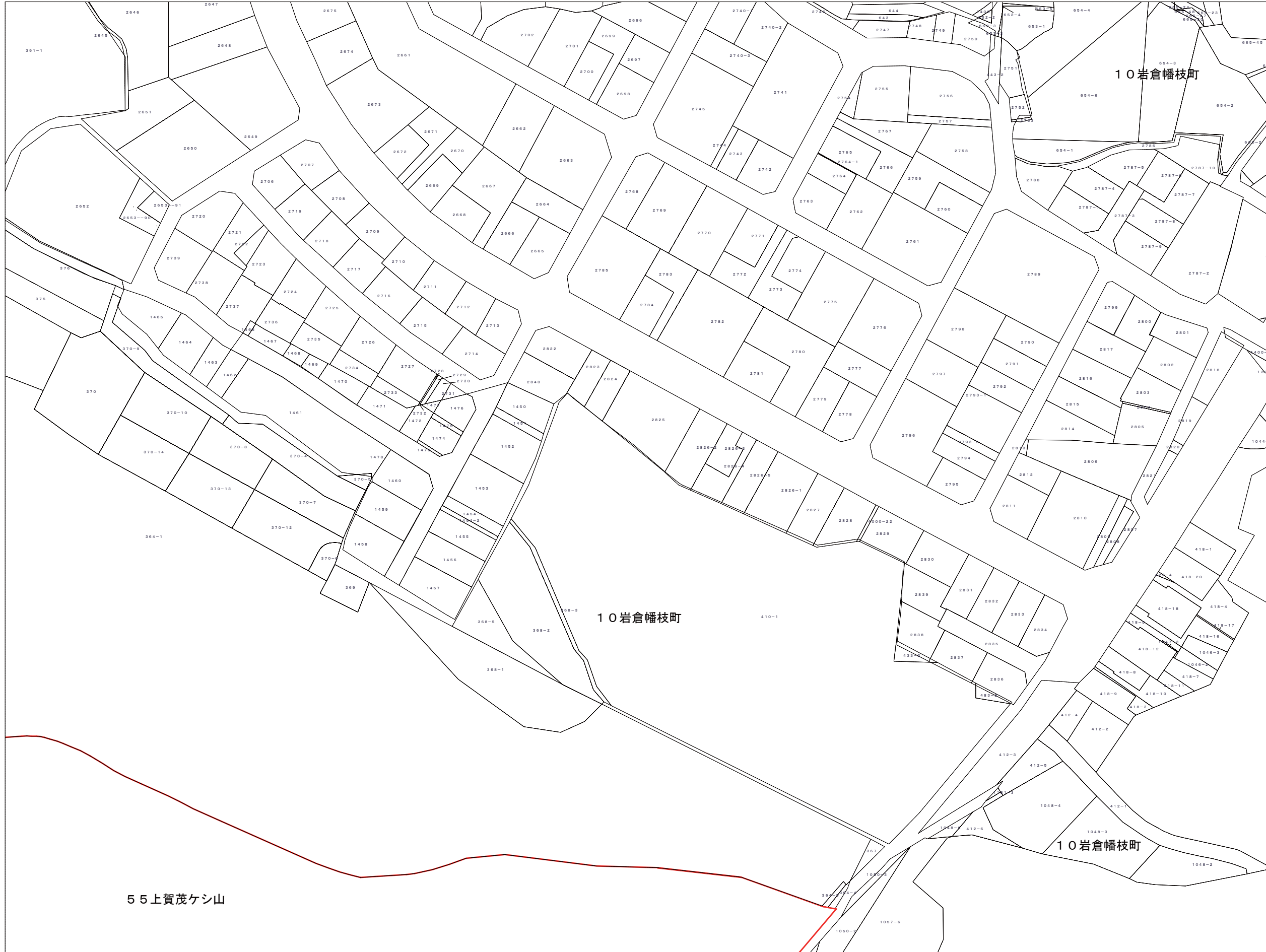
この図面は課税のために作成した図面です。権利関係等の根拠になるものではありません。




	144-8	144-9	左 京 区
	144-13	144-14	
144-17		144-19	



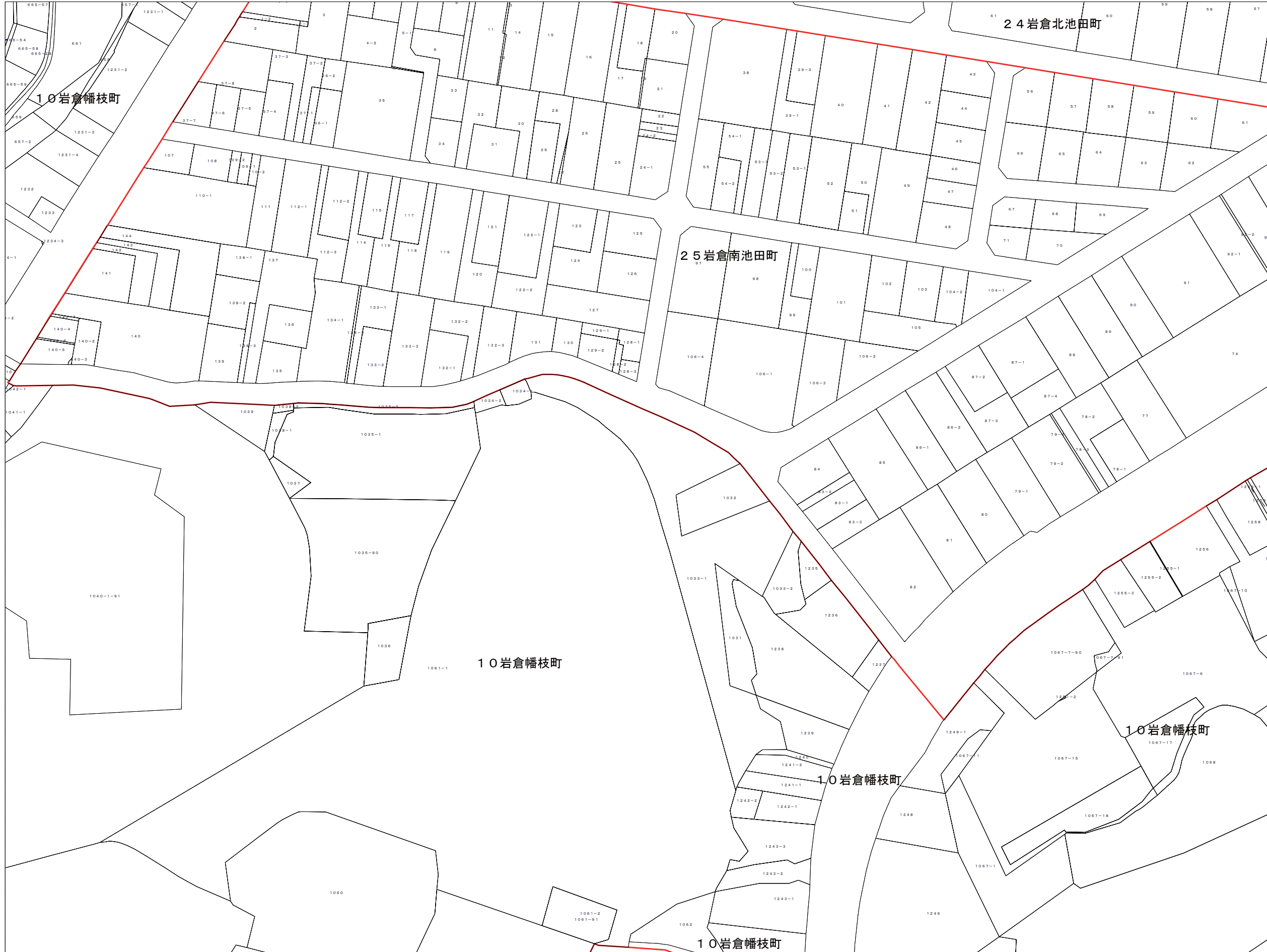
この図面は課税のために作成した図面です。権利関係等の根拠になるものではありません。



144-8	144-9	144-10	左 京 区
144-13	144-14	144-15	
	144-19	144-20	



この図面は課税のために作成した図面です。権利関係等の根拠になるものではありません。



144-9	144-10	145-6	左京区
144-14	144-15	145-11	
144-19	144-20	145-16	

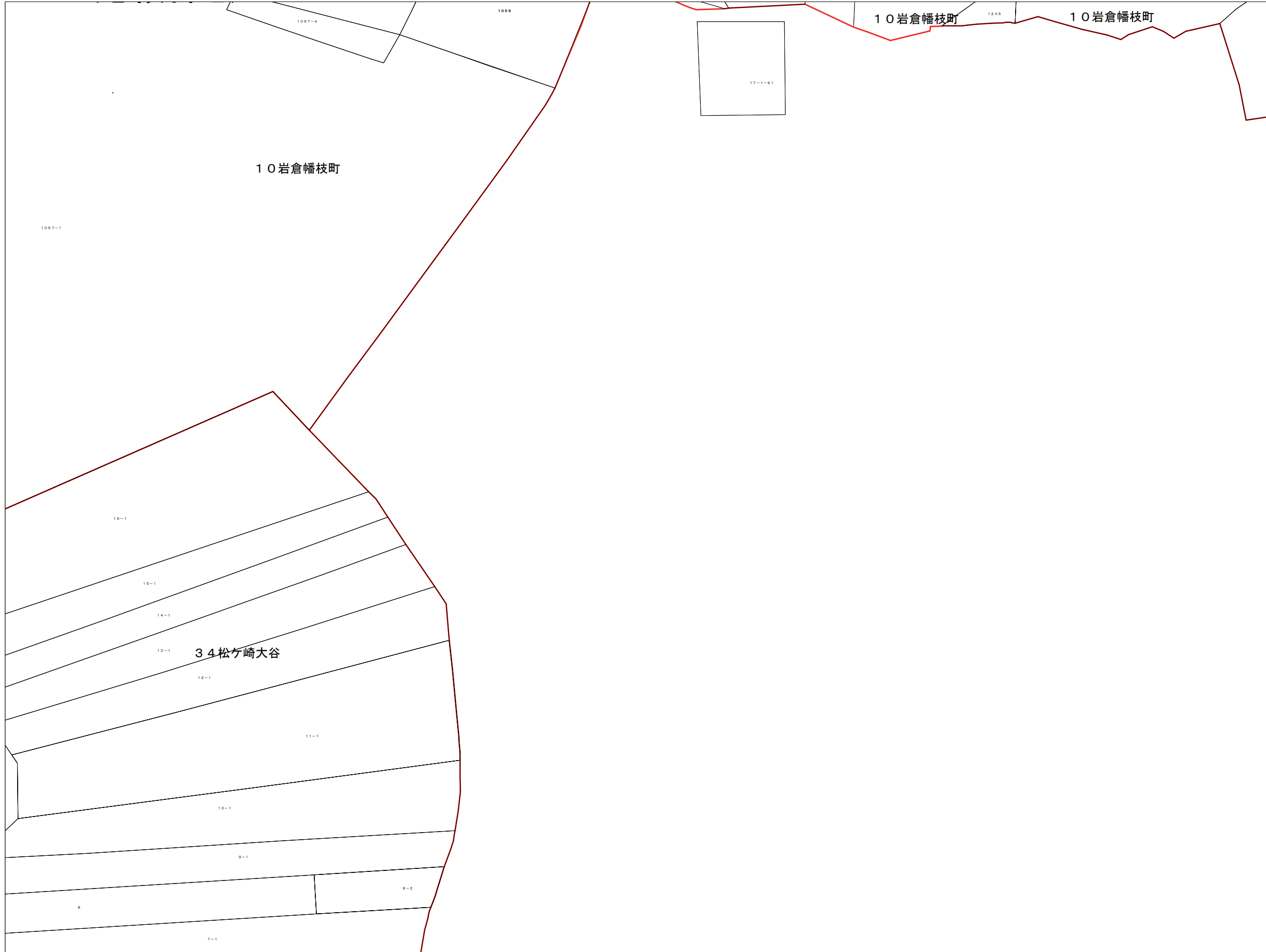


この図面は課税のために作成した図面です。権利関係等の根拠になるものではありません。


144-13	144-14	144-15	左 京 区
	144-19	144-20	
144-23	144-24	144-25	



この図面は課税のために作成した図面です。権利関係等の根拠になるものではありません。

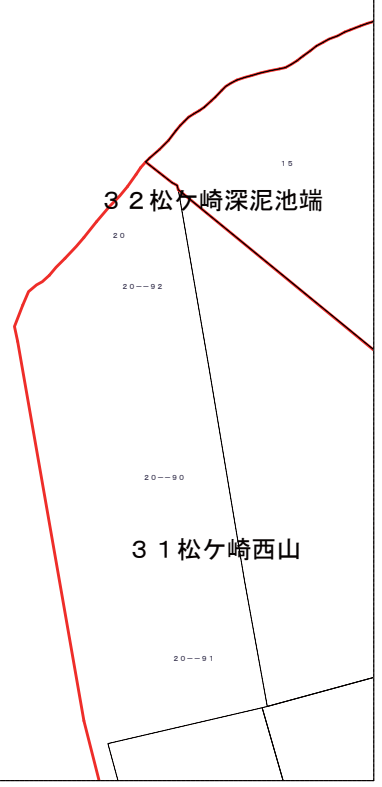



144-14	144-15	145-11	左 京 区
144-19	144-20	145-16	
144-24	144-25		

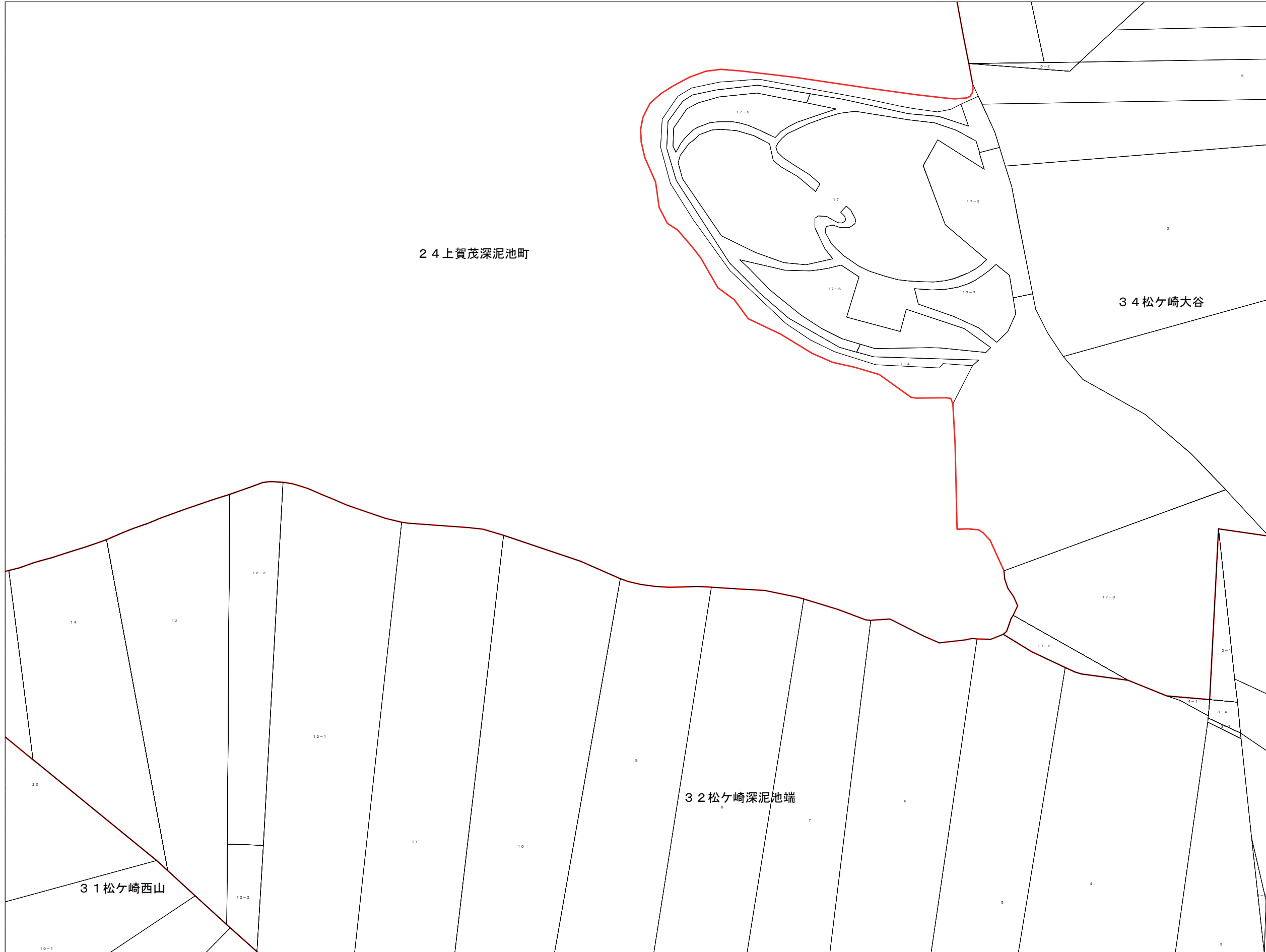


この図面は課税のために作成した図面です。権利関係等の根拠になるものではありません。


144-17		144-19	左 京 区
144-22	144-23	144-24	
155-2	155-3	155-4	



この図面は課税のために作成した図面です。権利関係等の根拠になるものではありません。




	144-19	144-20	左 京 区
144-23	144-24	144-25	
155-3	155-4	155-5	



この図面は課税のために作成した図面です。権利関係等の根拠になるものではありません。




144-19	144-20	145-16	左 京 区
144-24	144-25		
155-4	155-5	156-1	



この図面は課税のために作成した図面です。権利関係等の根拠になるものではありません。



132-25	133-21	133-22	左京区
144-5	145-1	145-2	
144-10	145-6	145-7	



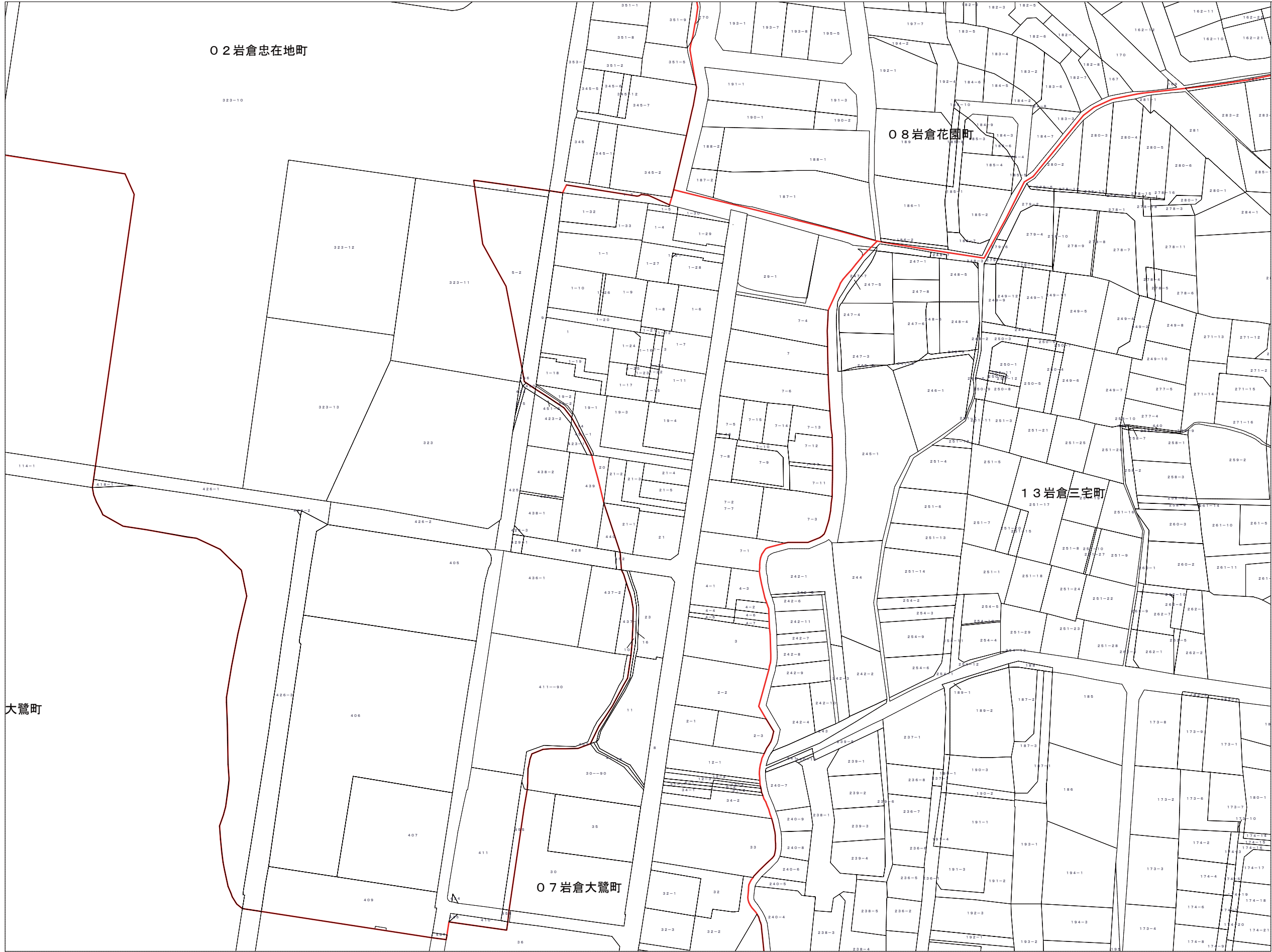
この図面は課税のために作成した図面です。権利関係等の根拠になるものではありません。



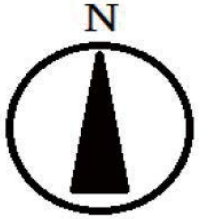
133-21	133-22	133-23	左京区
145-1	145-2	145-3	
145-6	145-7	145-8	



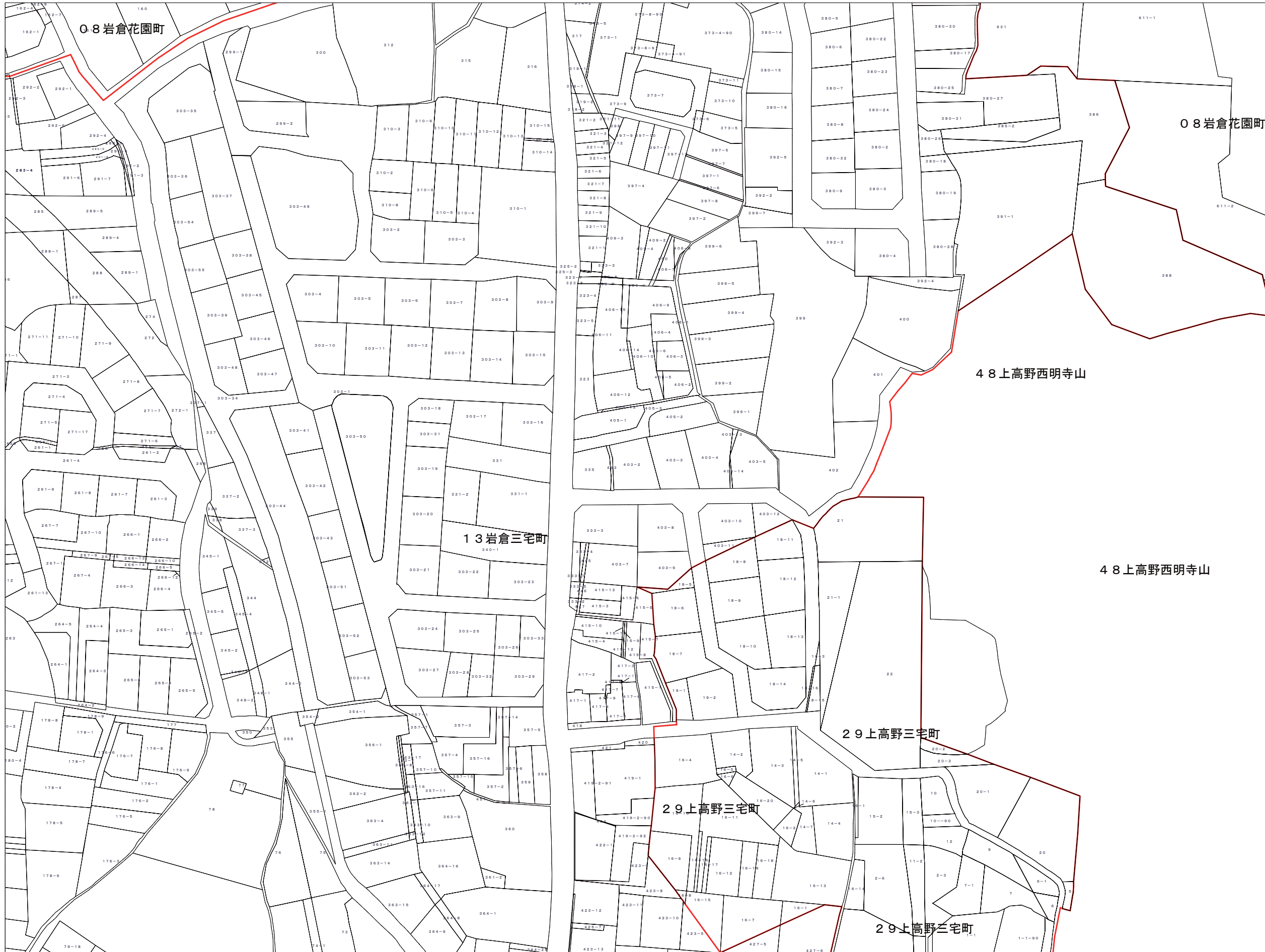
この図面は課税のために作成した図面です。権利関係等の根拠になるものではありません。




133-22	133-23	133-24	左京区
145-2	145-3	145-4	
145-7	145-8	145-9	



この図面は課税のために作成した図面です。権利関係等の根拠になるものではありません。




133-23	133-24	133-25	左 京 区
145-3	145-4		
145-8	145-9	145-10	



この図面は課税のために作成した図面です。権利関係等の根拠になるものではありません。



144-5	145-1	145-2	左京区
144-10	145-6	145-7	
144-15	145-11	145-12	



この図面は課税のために作成した図面です。権利関係等の根拠になるものではありません。



145-1	145-2	145-3	左 京 区
145-6	145-7	145-8	
145-11	145-12	145-13	



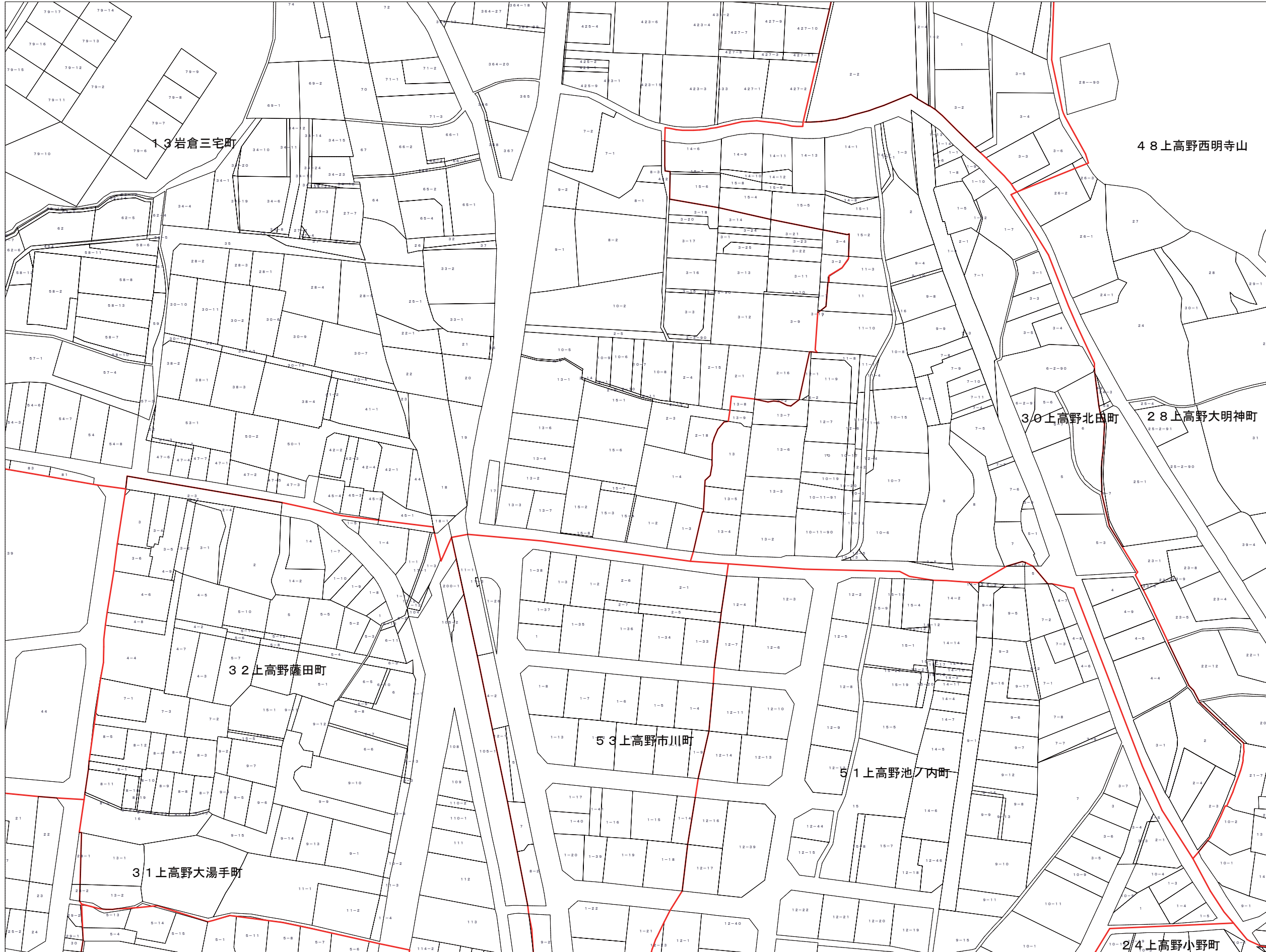
この図面は課税のために作成した図面です。権利関係等の根拠になるものではありません。




145-2	145-3	145-4	左京区
145-7	145-8	145-9	
145-12	145-13	145-14	



この図面は課税のために作成した図面です。権利関係等の根拠になるものではありません。




145-3	145-4		左京区
145-8	145-9	145-10	
145-13	145-14	145-15	



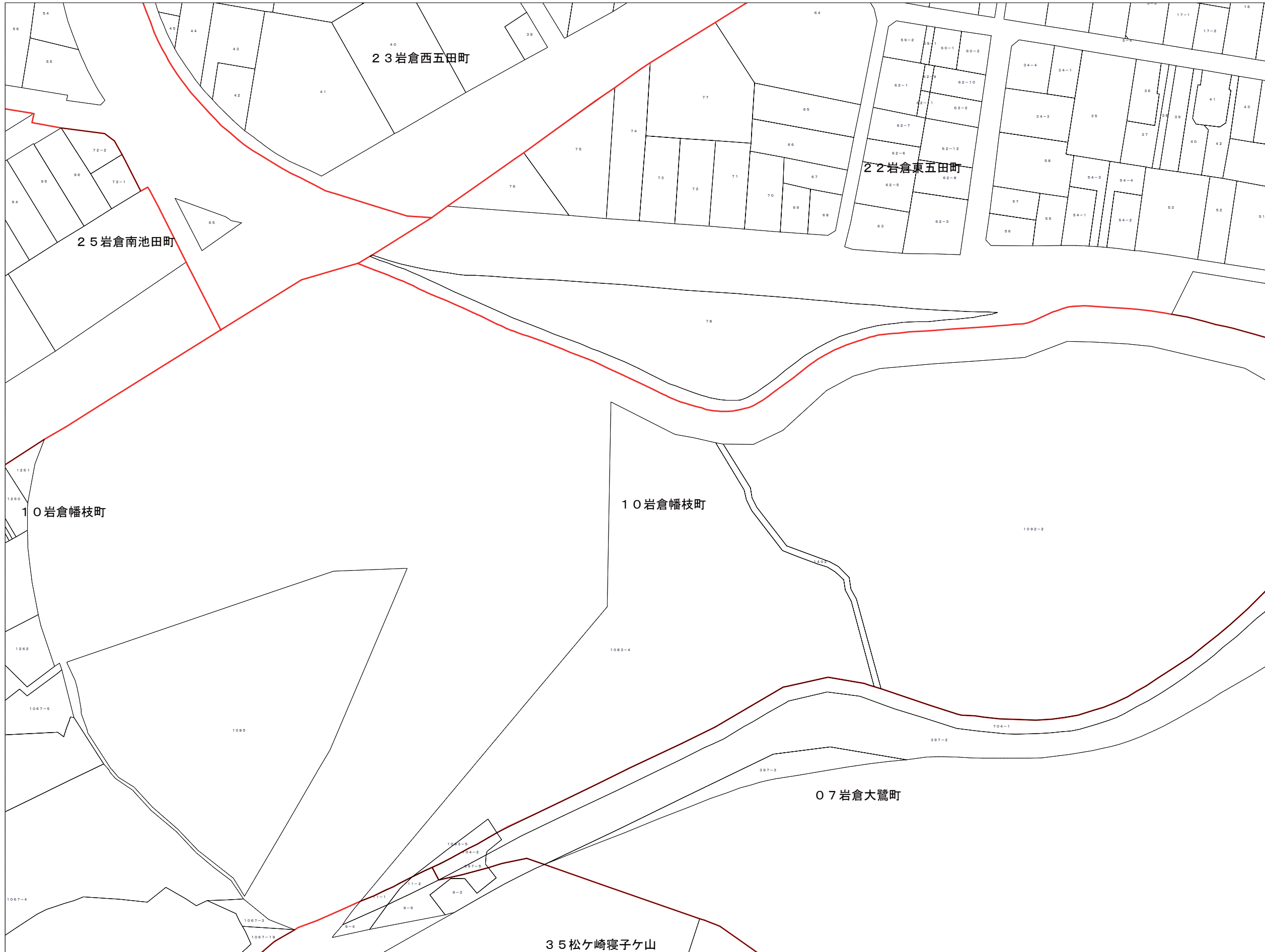
この図面は課税のために作成した図面です。権利関係等の根拠になるものではありません。



145-4			左京区
145-9	145-10	146-6	
145-14	145-15	146-11	



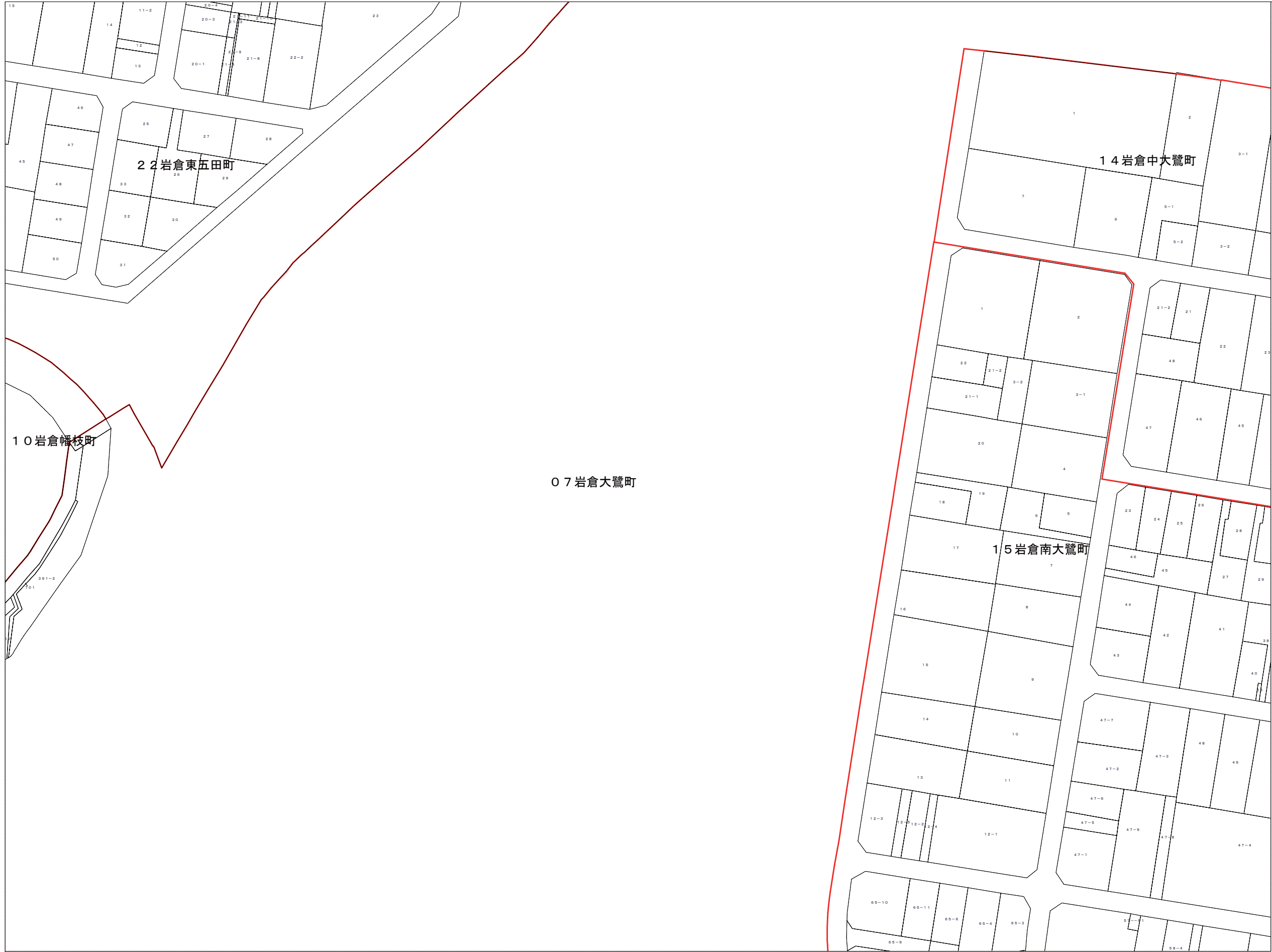
この図面は課税のために作成した図面です。権利関係等の根拠になるものではありません。



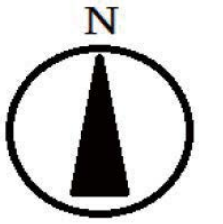
144-10	145-6	145-7	左 京 区
144-15	145-11	145-12	
144-20	145-16	145-17	



この図面は課税のために作成した図面です。権利関係等の根拠になるものではありません。




145-6	145-7	145-8	左 京 区
145-11	145-12	145-13	
145-16	145-17	145-18	



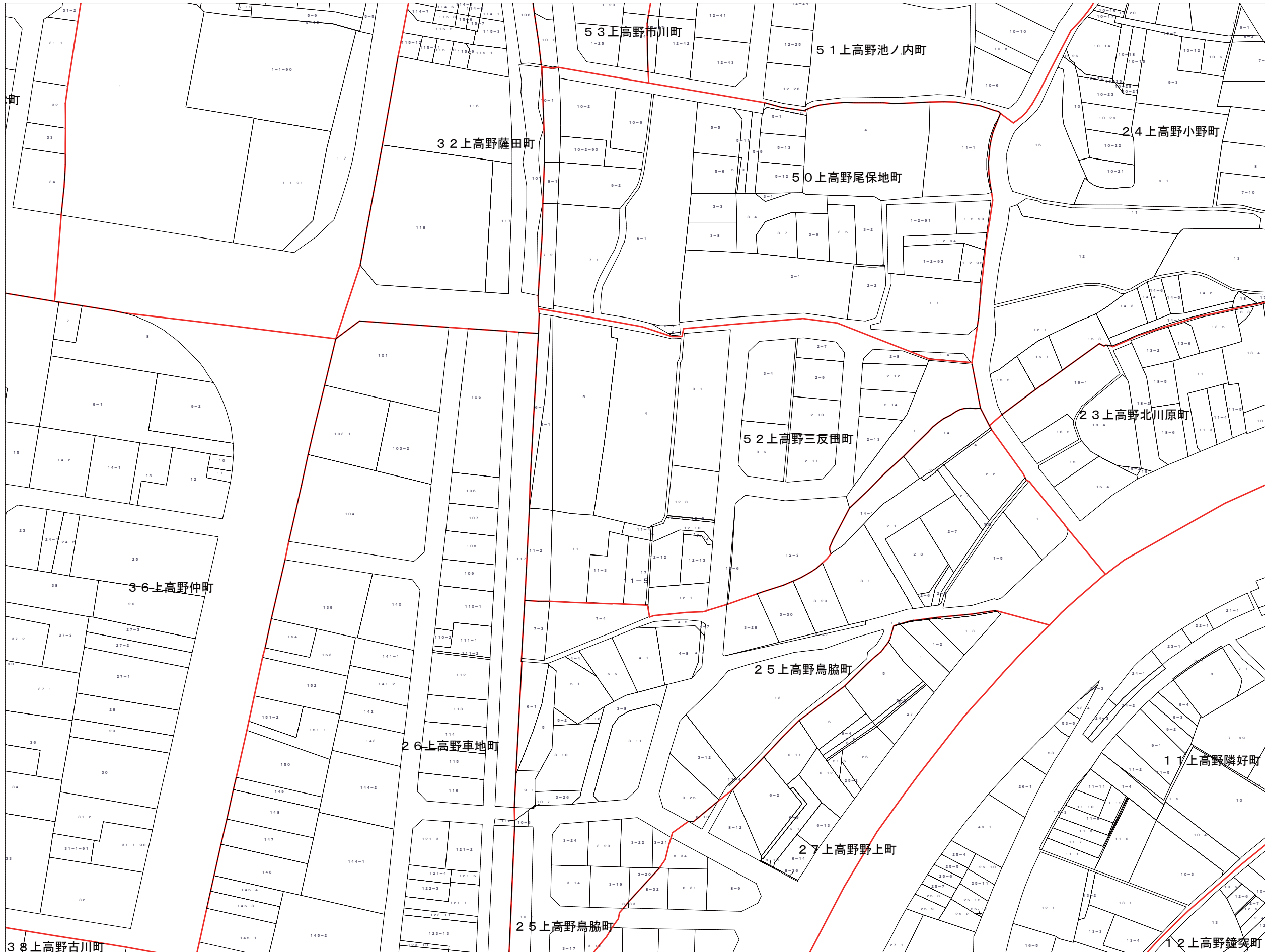
この図面は課税のために作成した図面です。権利関係等の根拠になるものではありません。




145-7	145-8	145-9	左 京 区
145-12	145-13	145-14	
145-17	145-18	145-19	



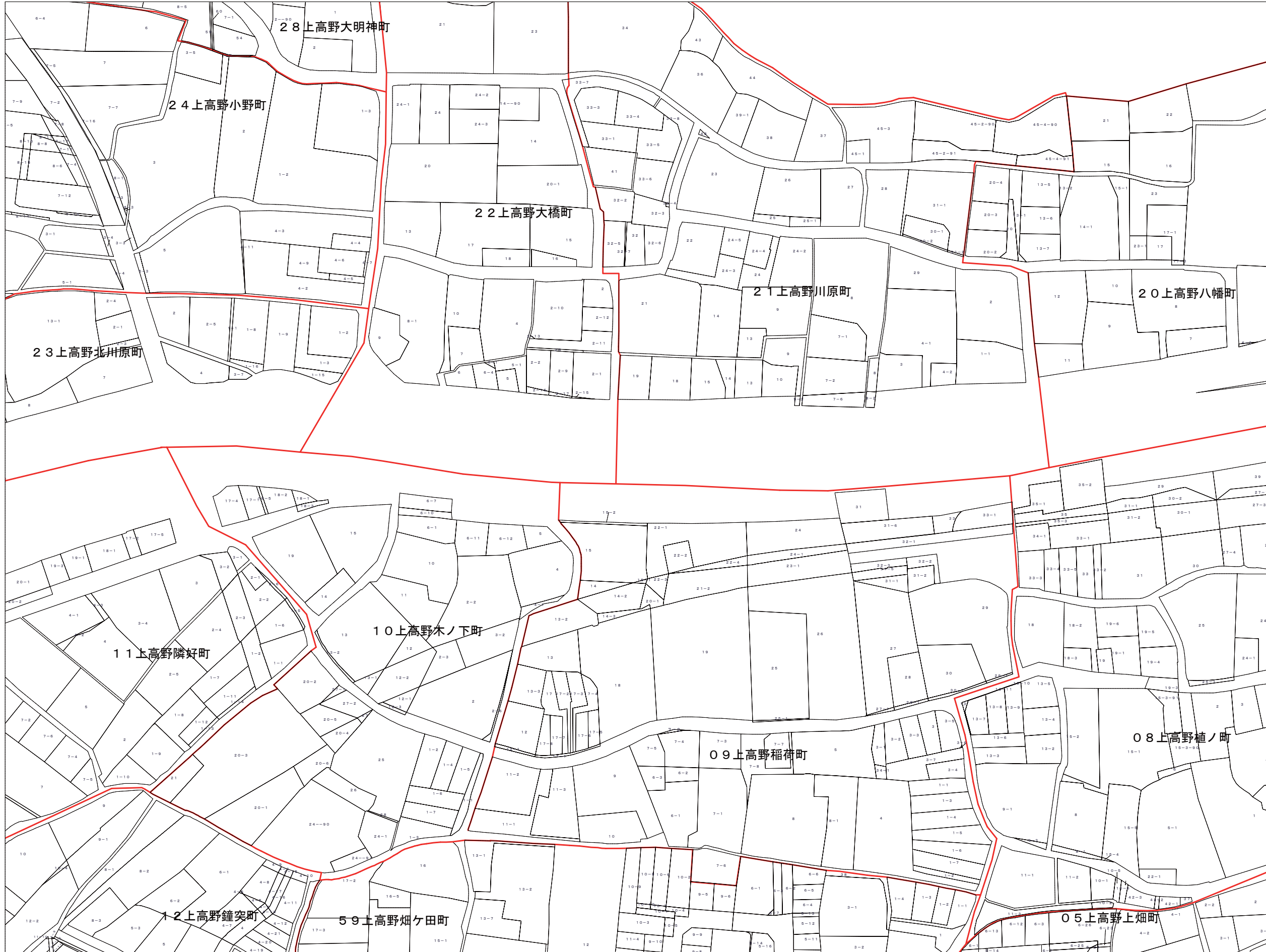
この図面は課税のために作成した図面です。権利関係等の根拠になるものではありません。



145-8	145-9	145-10	左 京 区
145-13	145-14	145-15	
145-18	145-19	145-20	



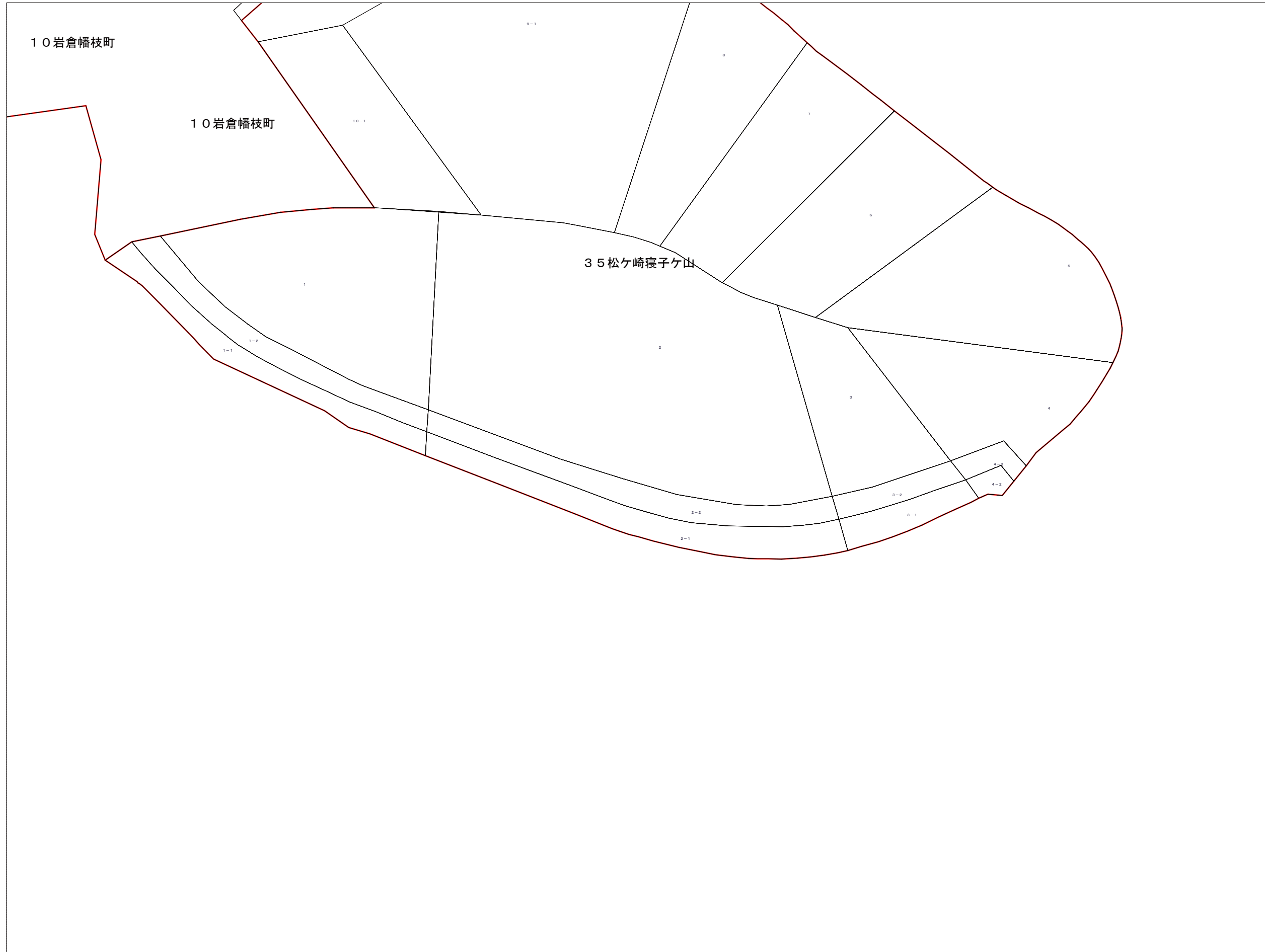
この図面は課税のために作成した図面です。権利関係等の根拠になるものではありません。




145-9	145-10	146-6	左京区
145-14	145-15	146-11	
145-19	145-20	146-16	



この図面は課税のために作成した図面です。権利関係等の根拠になるものではありません。




144-15	145-11	145-12	左 京 区
144-20	145-16	145-17	
144-25			



この図面は課税のために作成した図面です。権利関係等の根拠になるものではありません。




145-11	145-12	145-13	左 京 区
145-16	145-17	145-18	
		145-23	



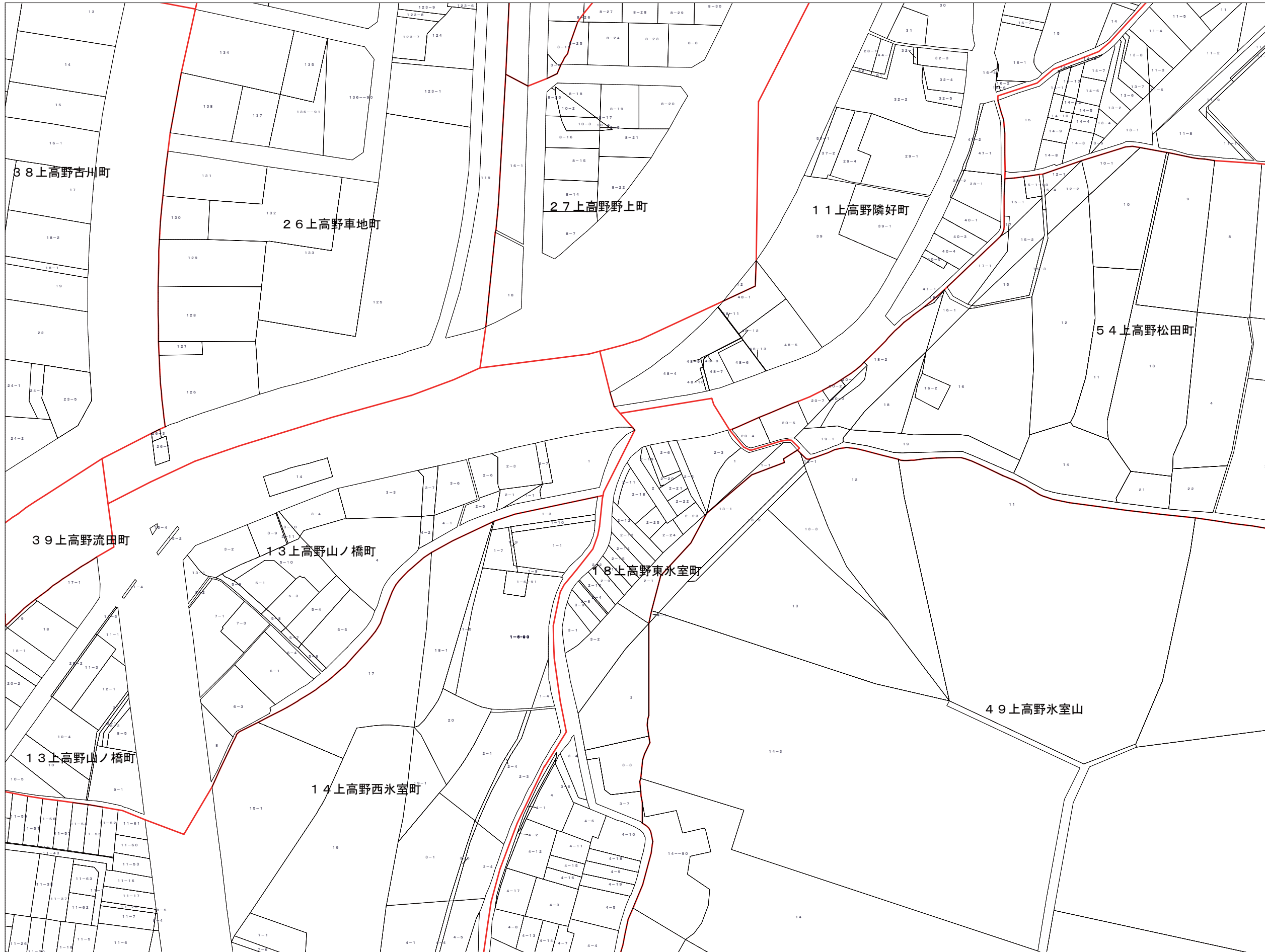
この図面は課税のために作成した図面です。権利関係等の根拠になるものではありません。




145-12	145-13	145-14	左 京 区
145-17	145-18	145-19	
	145-23	145-24	



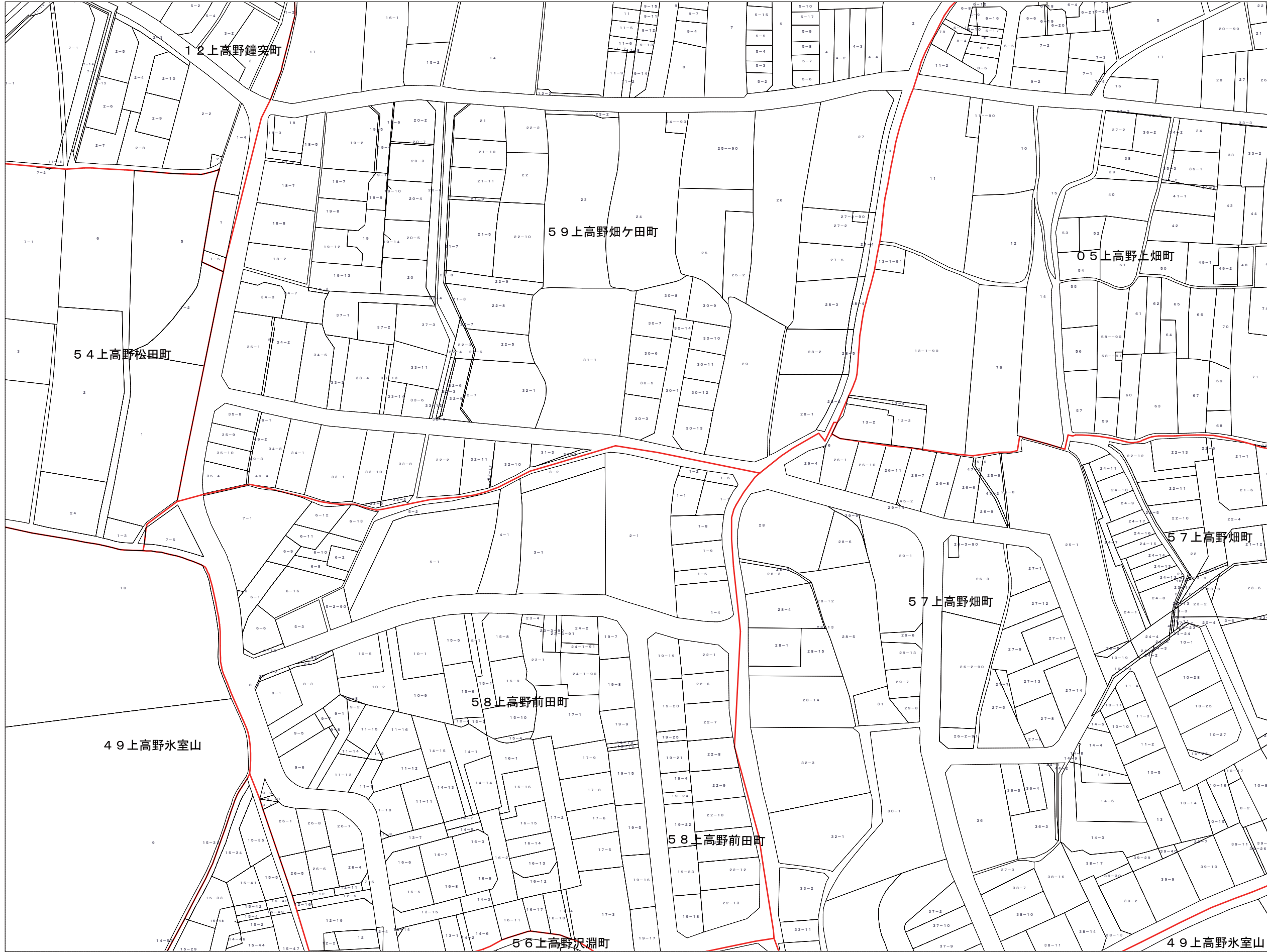
この図面は課税のために作成した図面です。権利関係等の根拠になるものではありません。




145-13	145-14	145-15	左 京 区
145-18	145-19	145-20	
145-23	145-24	145-25	



この図面は課税のために作成した図面です。権利関係等の根拠になるものではありません。



145-14	145-15	146-11	左 京 区
145-19	145-20	146-16	
145-24	145-25	146-21	



この図面は課税のために作成した図面です。権利関係等の根拠になるものではありません。



145-17	145-18	145-19	左 京 区
	145-23	145-24	
156-2	156-3	156-4	



この図面は課税のために作成した図面です。権利関係等の根拠になるものではありません。



145-18	145-19	145-20	左 京 区
145-23	145-24	145-25	
156-3	156-4	156-5	



この図面は課税のために作成した図面です。権利関係等の根拠になるものではありません。

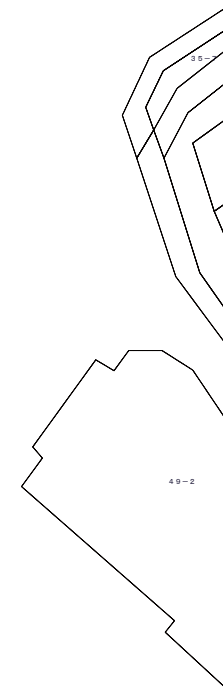


145-19	145-20	146-16	左 京 区
145-24	145-25	146-21	
156-4	156-5	157-1	



この図面は課税のために作成した図面です。権利関係等の根拠になるものではありません。

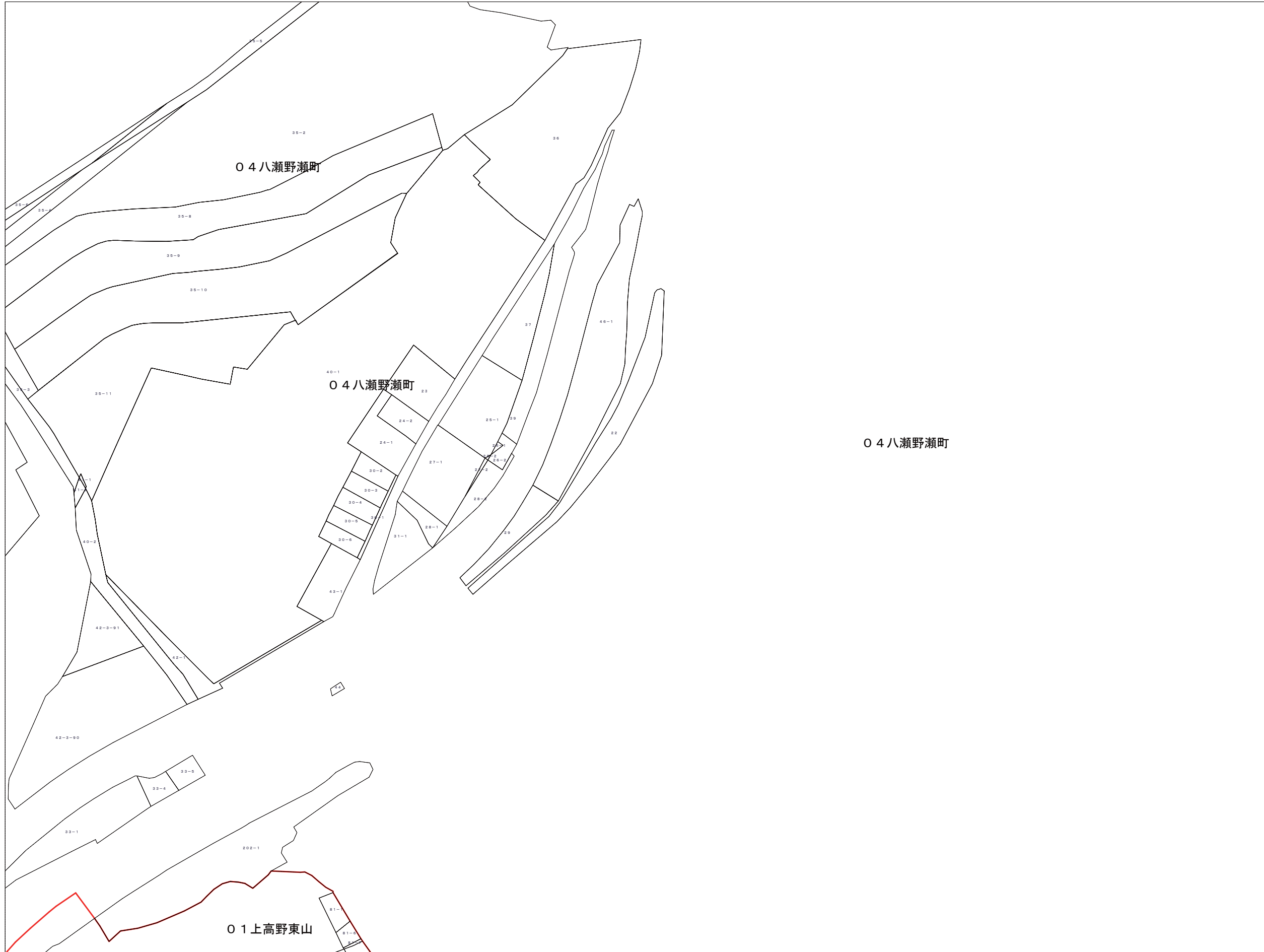
		134-23	左 京 区
	146-2	146-3	
146-6	146-7	146-8	



〇 4 八瀬野瀬町

〇 4 八瀬野瀬町

この図面は課税のために作成した図面です。権利関係等の根拠になるものではありません。




	134-23		左 京 区
146-2	146-3		
146-7	146-8		



この図面は課税のために作成した図面です。権利関係等の根拠になるものではありません。

		146-2	左 京 区
145-10	146-6	146-7	
145-15	146-11	146-12	




04 八瀬野瀬町

04 八瀬野瀬町

この図面は課税のために作成した図面です。権利関係等の根拠になるものではありません。

	146-2	146-3	左 京 区
146-6	146-7	146-8	
146-11	146-12	146-13	



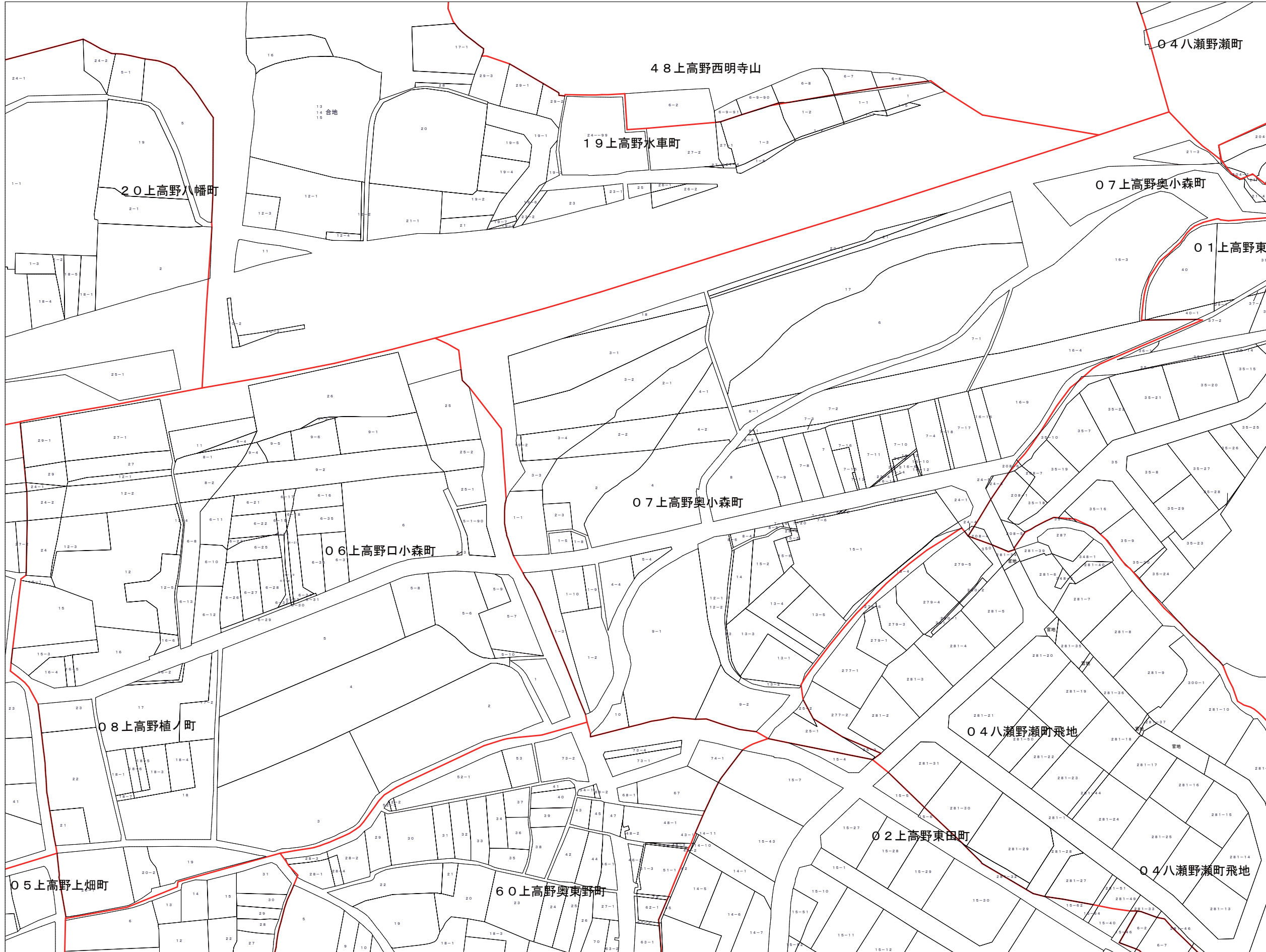
この図面は課税のために作成した図面です。権利関係等の根拠になるものではありません。



146-2	146-3		左京区
146-7	146-8		
146-12	146-13		



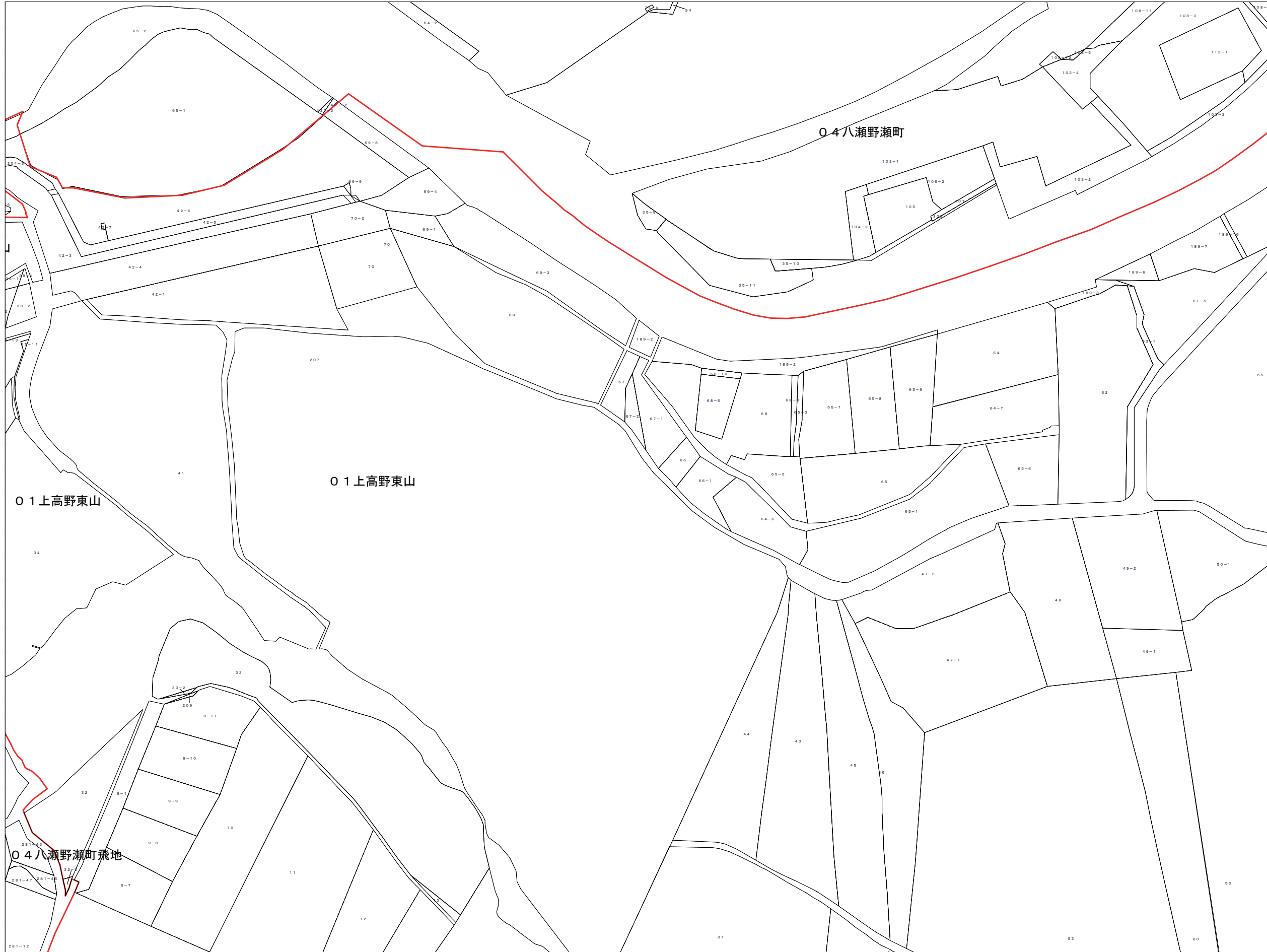
この図面は課税のために作成した図面です。権利関係等の根拠になるものではありません。




145-10	146-6	146-7	左京区
145-15	146-11	146-12	
145-20	146-16	146-17	




この図面は課税のために作成した図面です。権利関係等の根拠になるものではありません。




146-6	146-7	146-8	左 京 区
146-11	146-12	146-13	
146-16	146-17		



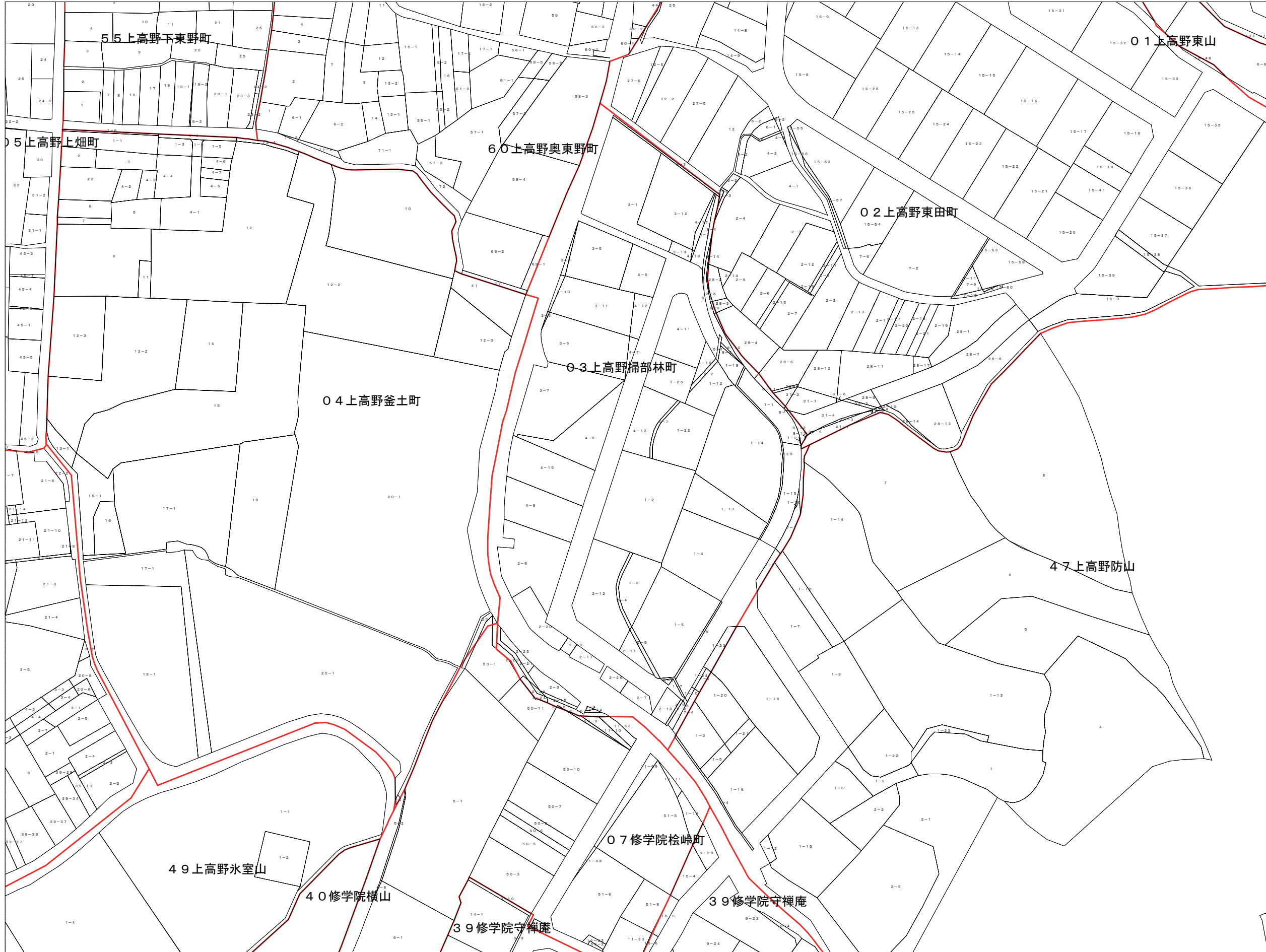
この図面は課税のために作成した図面です。権利関係等の根拠になるものではありません。




146-7	146-8		左 京 区
146-12	146-13		
146-17			



この図面は課税のために作成した図面です。権利関係等の根拠になるものではありません。




145-15	146-11	146-12	左 京 区
145-20	146-16	146-17	
145-25	146-21		



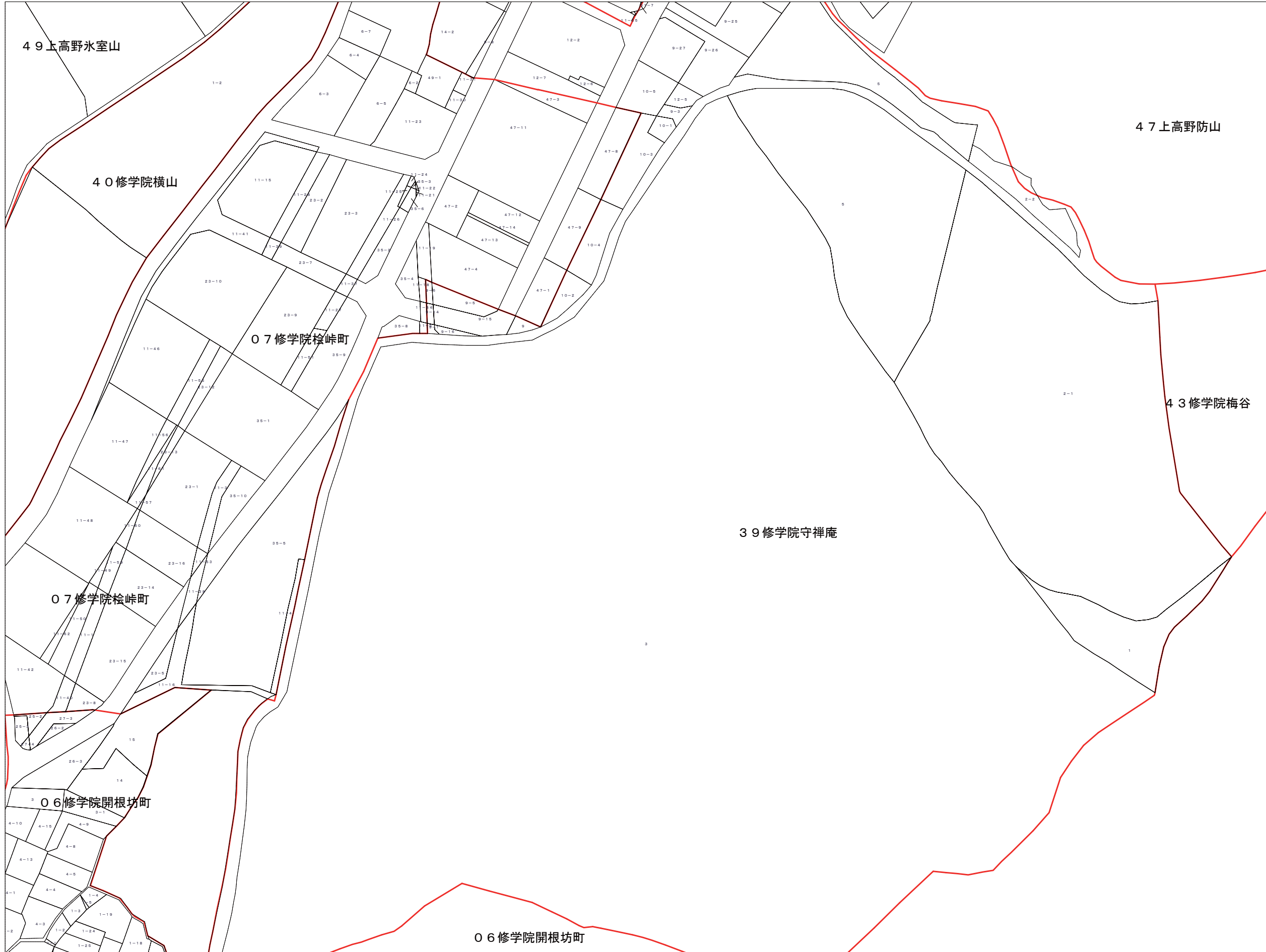
この図面は課税のために作成した図面です。権利関係等の根拠になるものではありません。



146-11	146-12	146-13	左 京 区
146-16	146-17		
146-21			



この図面は課税のために作成した図面です。権利関係等の根拠になるものではありません。



145-20	146-16	146-17	左 京 区
145-25	146-21		
156-5	157-1		




この図面は課税のために作成した図面です。権利関係等の根拠になるものではありません。

08 上賀茂豊田町

31 松ヶ崎西山

144-22	144-23	144-24	左京区
155-2	155-3	155-4	
155-7	155-8	155-9	



09 上賀茂畔勝町

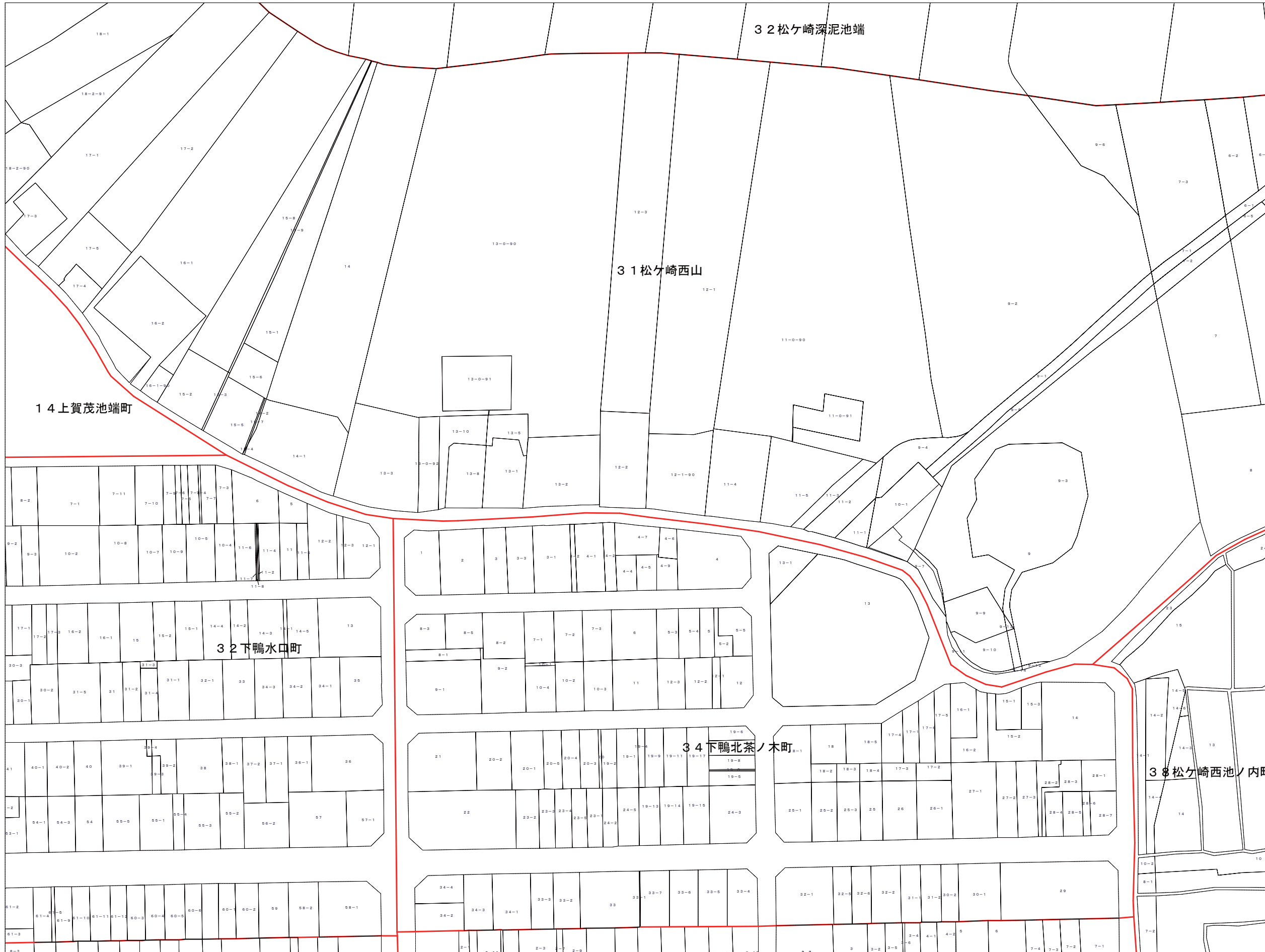
14 上賀茂池端町

10 上賀茂榊田町


86 上賀茂松本町



この図面は課税のために作成した図面です。権利関係等の根拠になるものではありません。




144-23	144-24	144-25	左京区
155-3	155-4	155-5	
155-8	155-9	155-10	



この図面は課税のために作成した図面です。権利関係等の根拠になるものではありません。



144-24	144-25		左 京 区
155-4	155-5	156-1	
155-9	155-10	156-6	



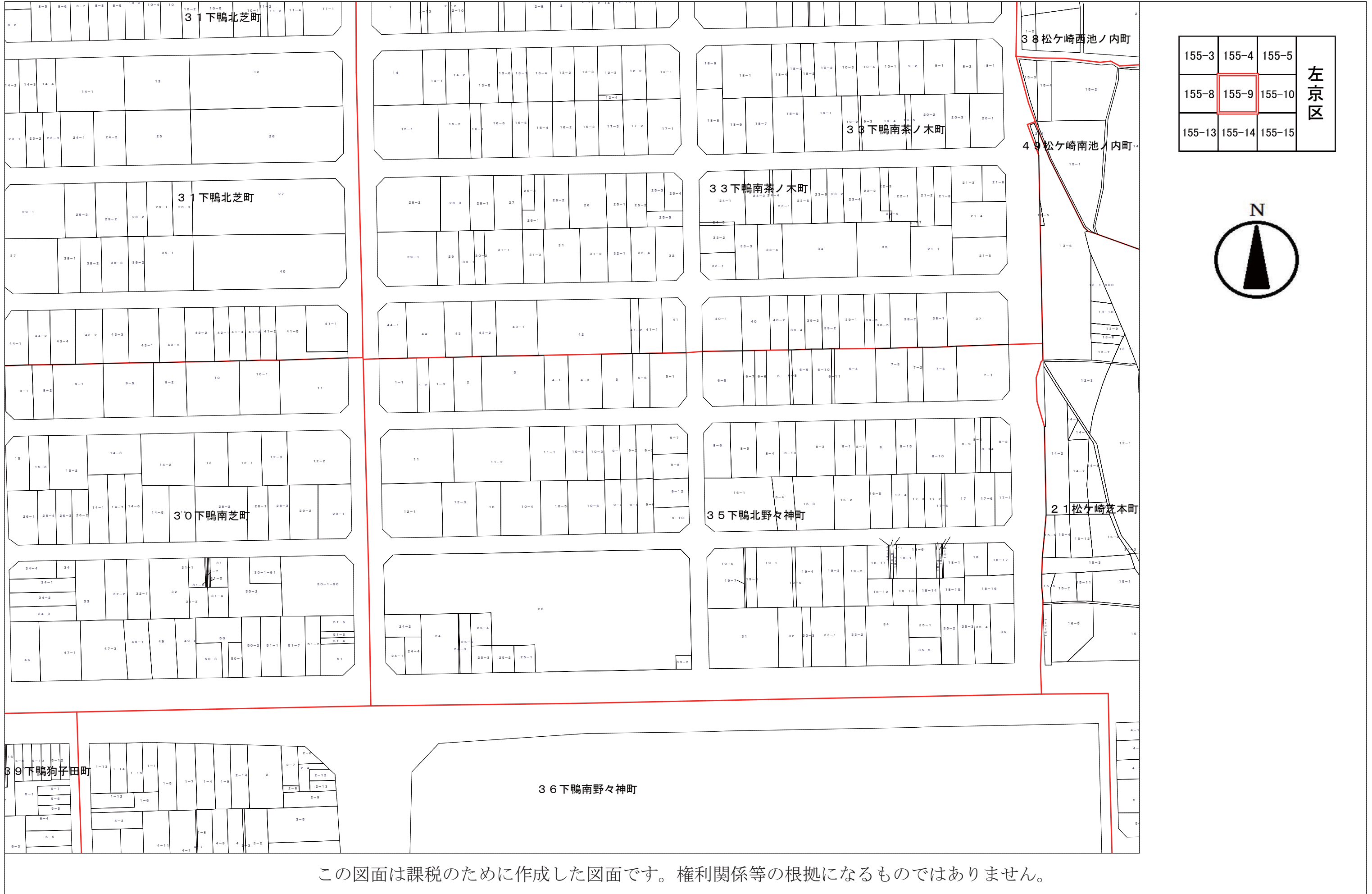
この図面は課税のために作成した図面です。権利関係等の根拠になるものではありません。



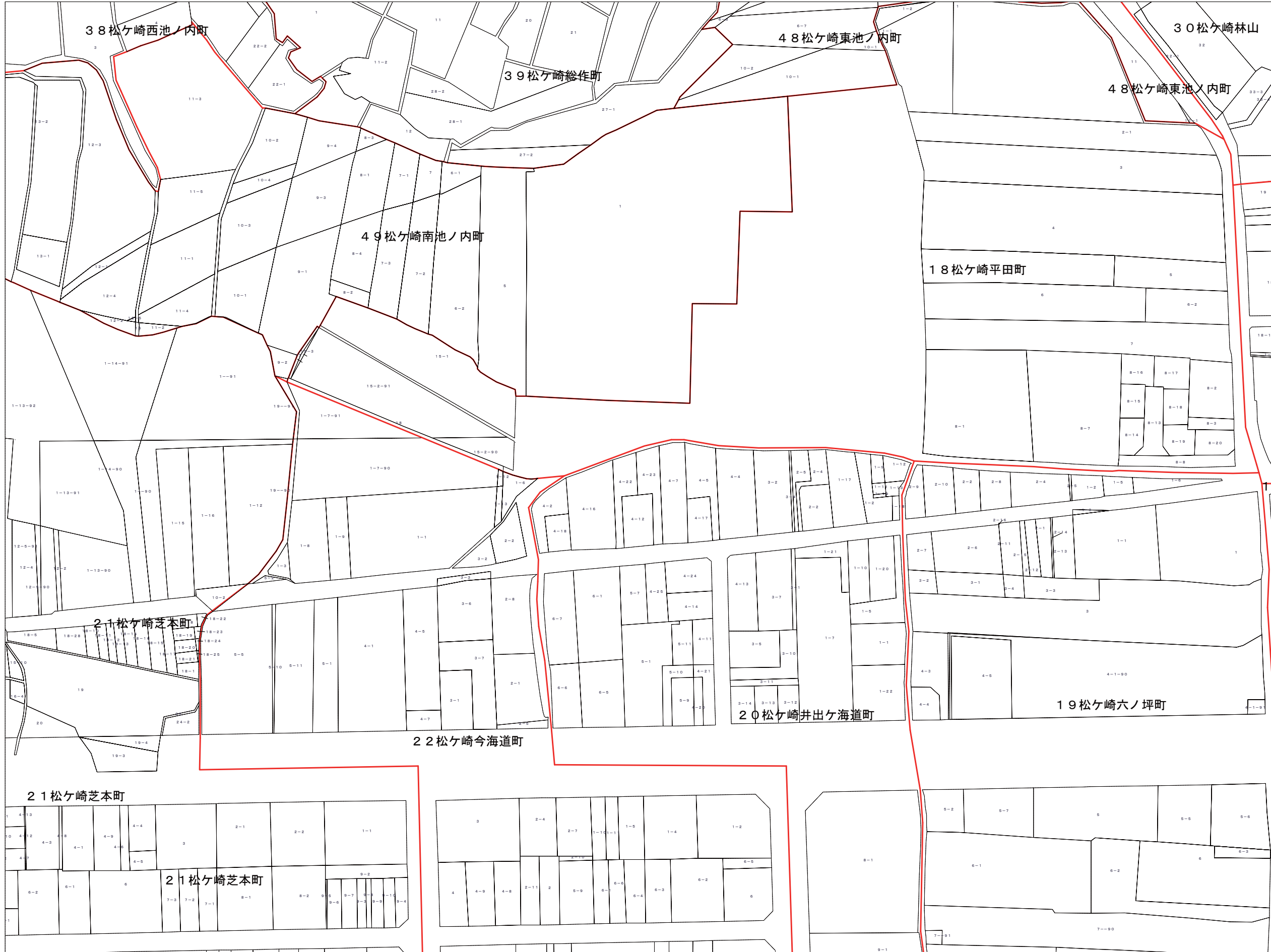
155-2	155-3	155-4	左京区
155-7	155-8	155-9	
155-12	155-13	155-14	




この図面は課税のために作成した図面です。権利関係等の根拠になるものではありません。



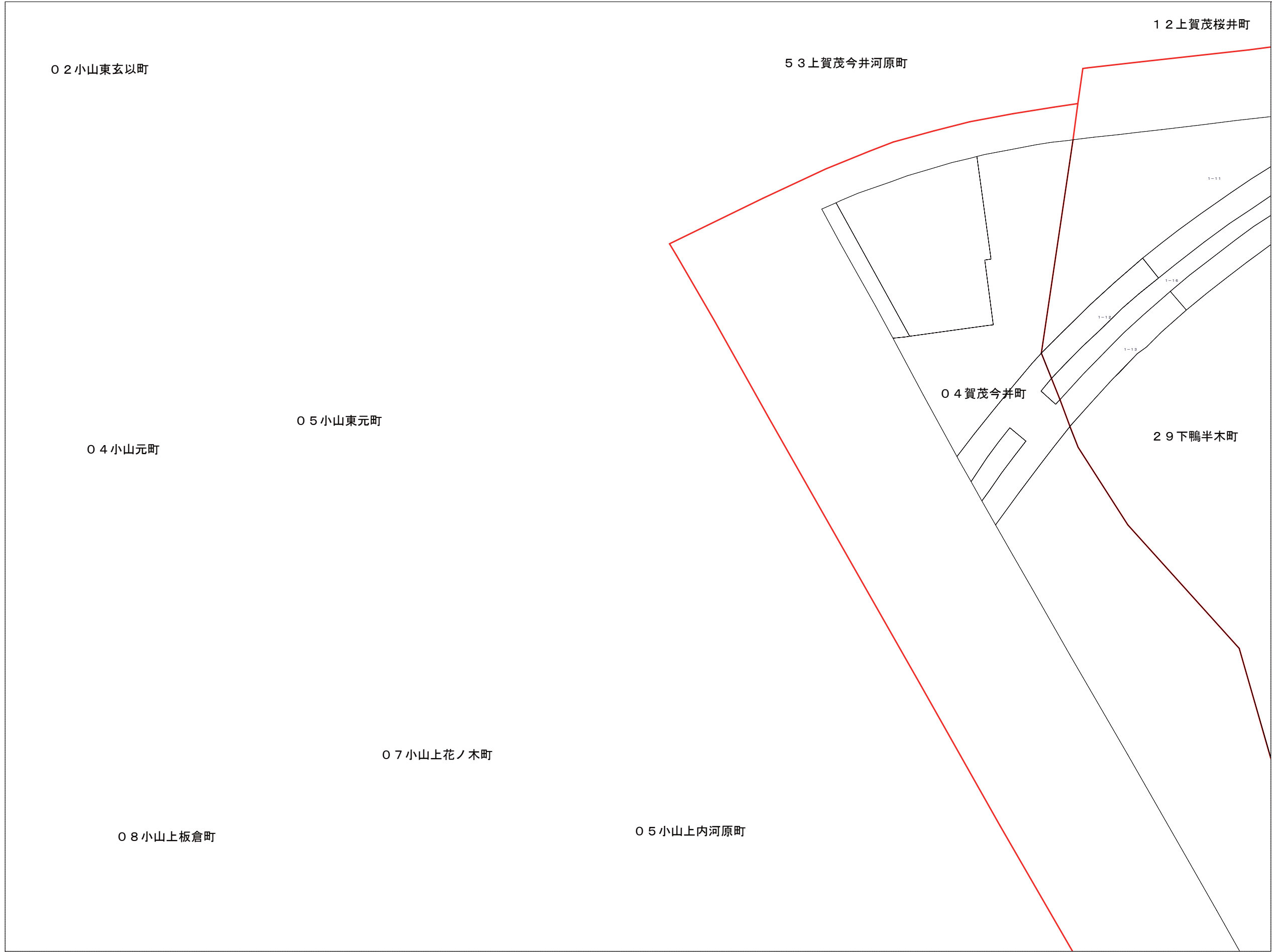
この図面は課税のために作成した図面です。権利関係等の根拠になるものではありません。




155-4	155-5	156-1	左京区
155-9	155-10	156-6	
155-14	155-15	156-11	



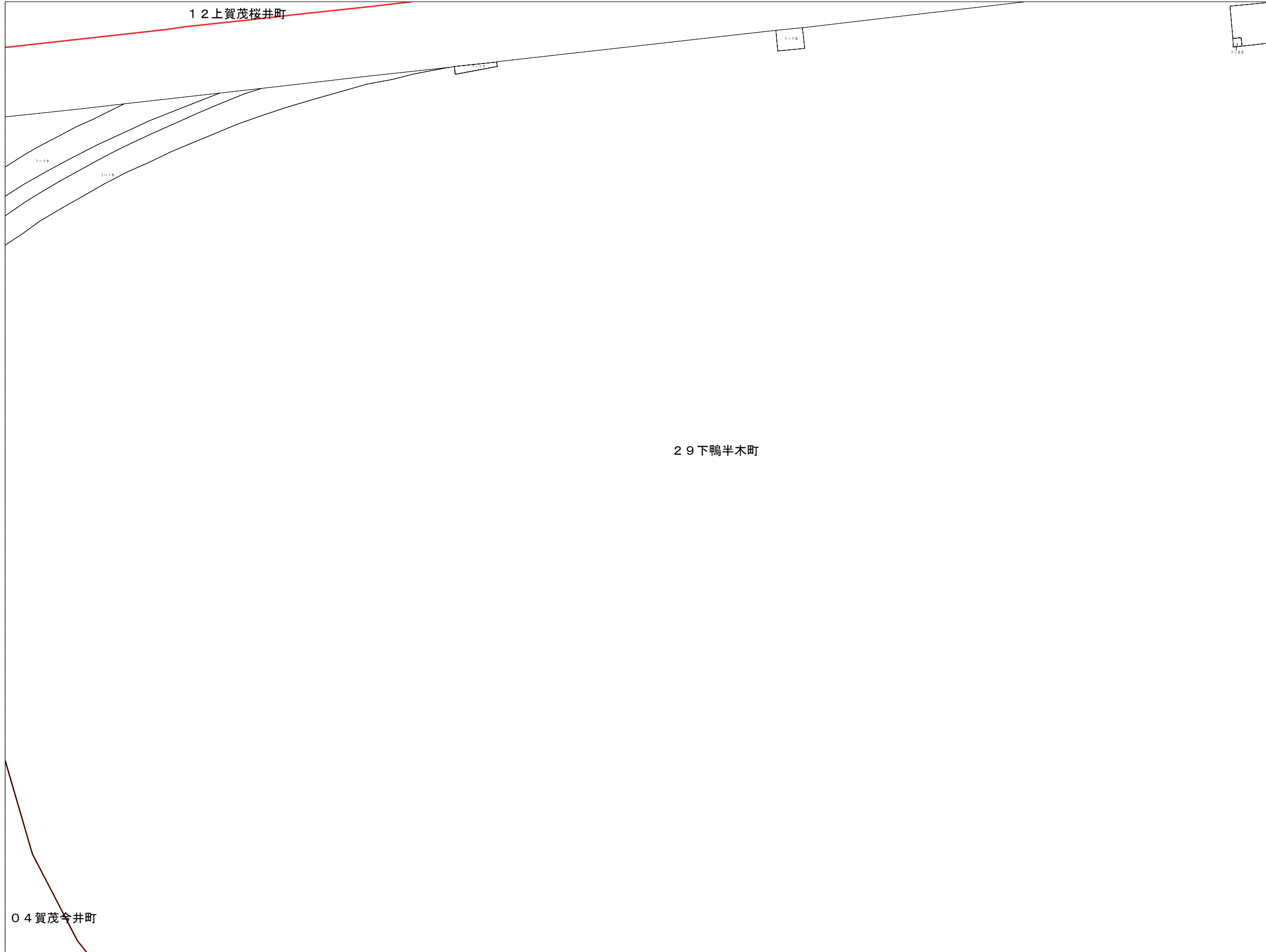
この図面は課税のために作成した図面です。権利関係等の根拠になるものではありません。




154-10	155-6	155-7	左 京 区
154-15	155-11	155-12	
154-20	155-16	155-17	



この図面は課税のために作成した図面です。権利関係等の根拠になるものではありません。



155-6	155-7	155-8	左 京 区
155-11	155-12	155-13	
155-16	155-17	155-18	



この図面は課税のために作成した図面です。権利関係等の根拠になるものではありません。



この図面は課税のために作成した図面です。権利関係等の根拠になるものではありません。



155-8	155-9	155-10	左京区
155-13	155-14	155-15	
155-18	155-19	155-20	

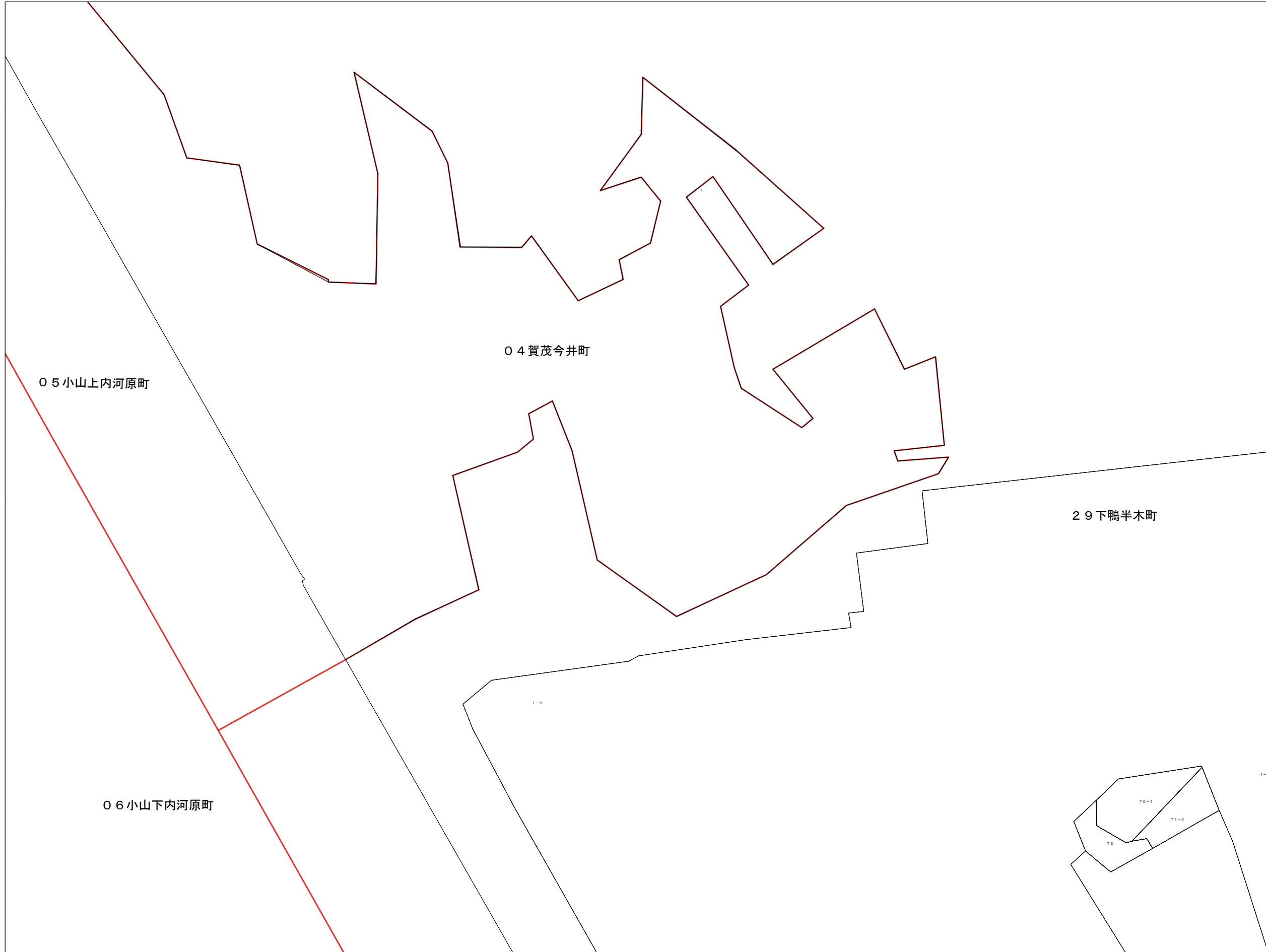



この図面は課税のために作成した図面です。権利関係等の根拠になるものではありません。



この図面は課税のために作成した図面です。権利関係等の根拠になるものではありません。

155-11	155-12	155-13	左 京 区
155-16	155-17	155-18	
155-21	155-22	155-23	



この図面は課税のために作成した図面です。権利関係等の根拠になるものではありません。



155-12	155-13	155-14	左京区
155-17	155-18	155-19	
155-22	155-23	155-24	




この図面は課税のために作成した図面です。権利関係等の根拠になるものではありません。






155-14	155-15	156-11	左京区
155-19	155-20	156-16	
155-24	155-25	156-21	



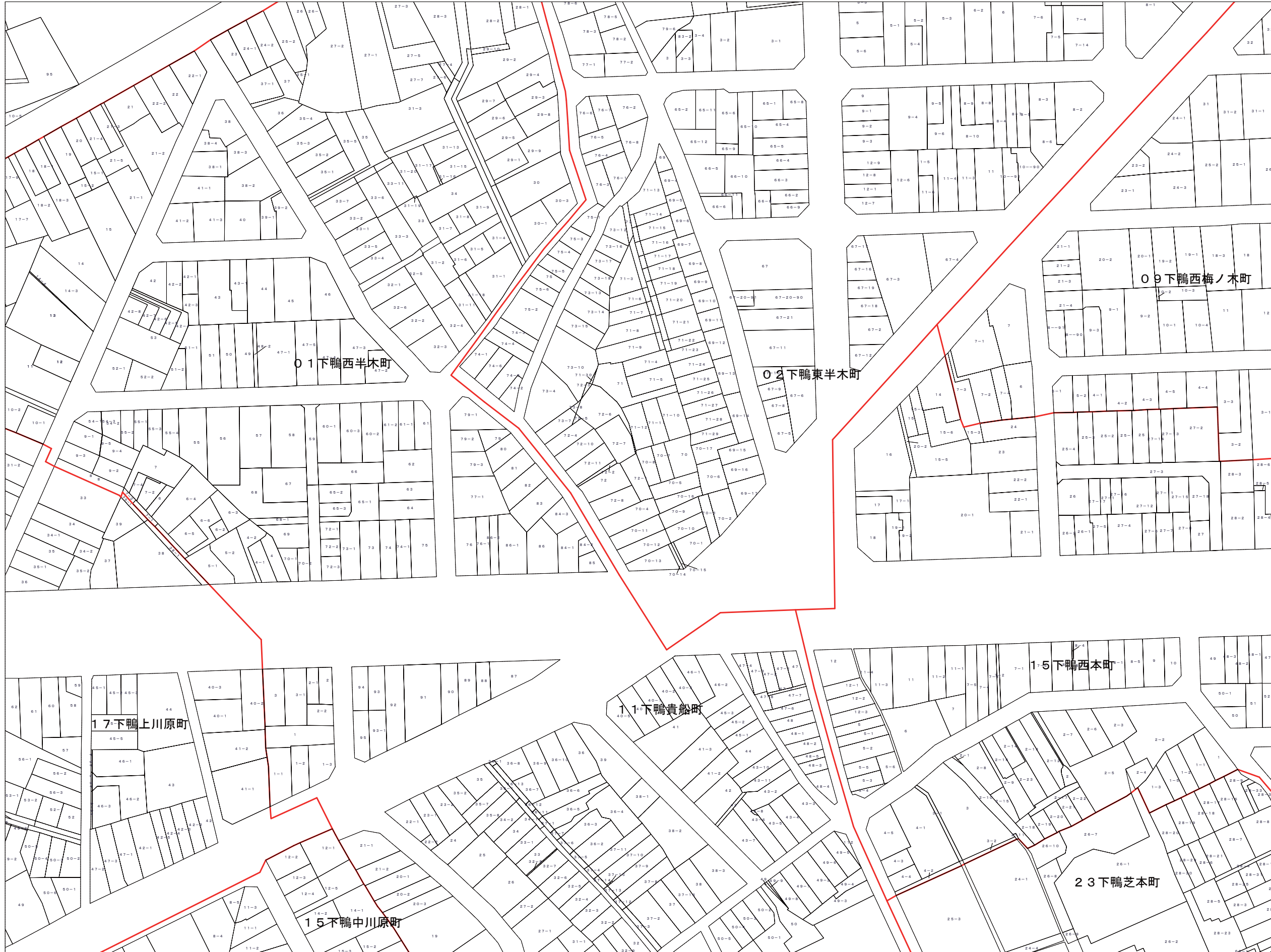
この図面は課税のために作成した図面です。権利関係等の根拠になるものではありません。



155-16	155-17	155-18	左 京 区
155-21	155-22	155-23	
166-1	166-2	166-3	



この図面は課税のために作成した図面です。権利関係等の根拠になるものではありません。



155-17	155-18	155-19	左京区
155-22	155-23	155-24	
166-2	166-3	166-4	



この図面は課税のために作成した図面です。権利関係等の根拠になるものではありません。



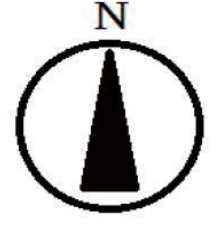
155-18	155-19	155-20	左 京 区
155-23	155-24	155-25	
166-3	166-4	166-5	



この図面は課税のために作成した図面です。権利関係等の根拠になるものではありません。

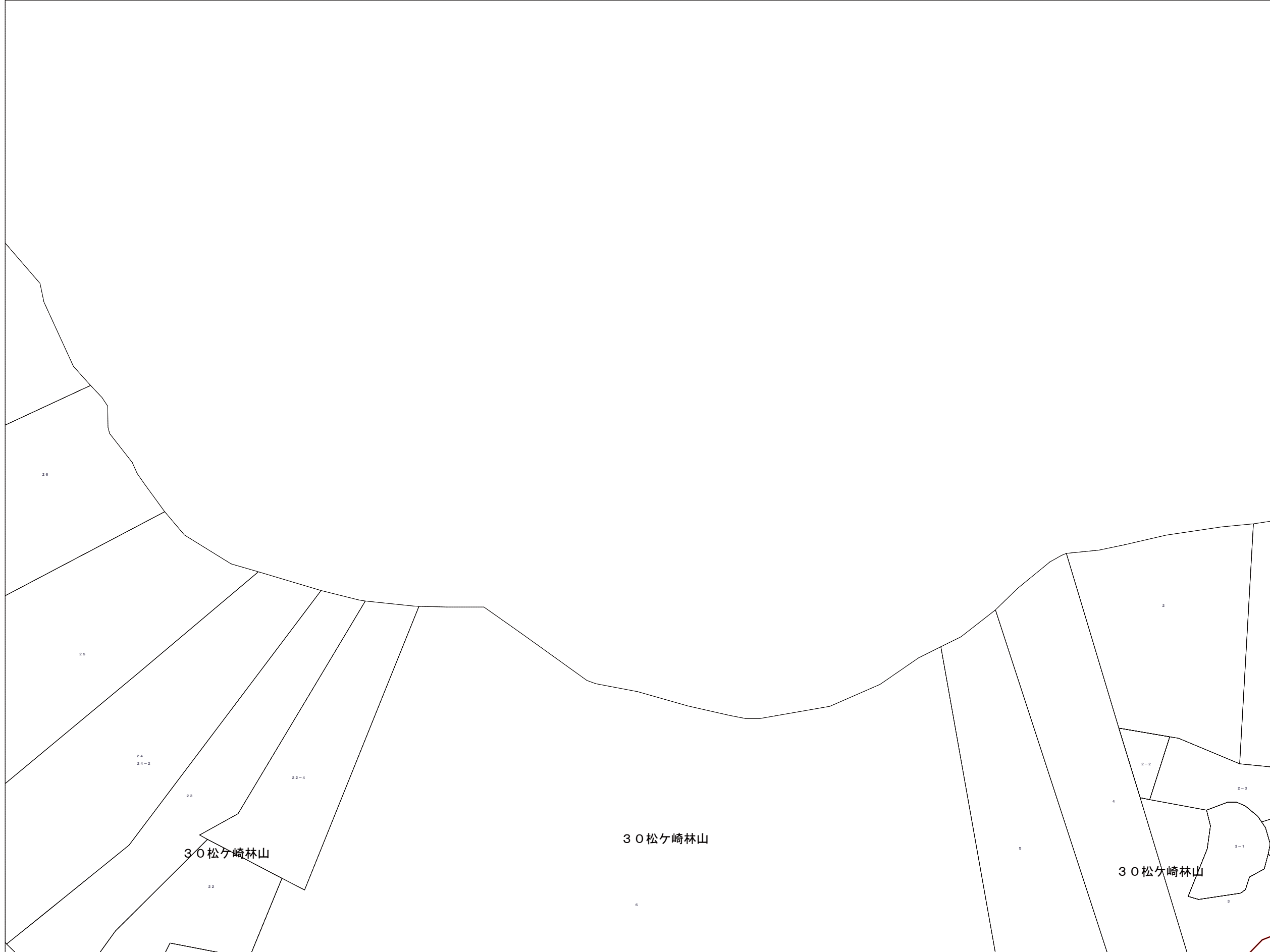



155-19	155-20	156-16	左京区
155-24	155-25	156-21	
166-4	166-5	167-1	




この図面は課税のために作成した図面です。権利関係等の根拠になるものではありません。

144-25			左 京 区
155-5	156-1	156-2	
155-10	156-6	156-7	

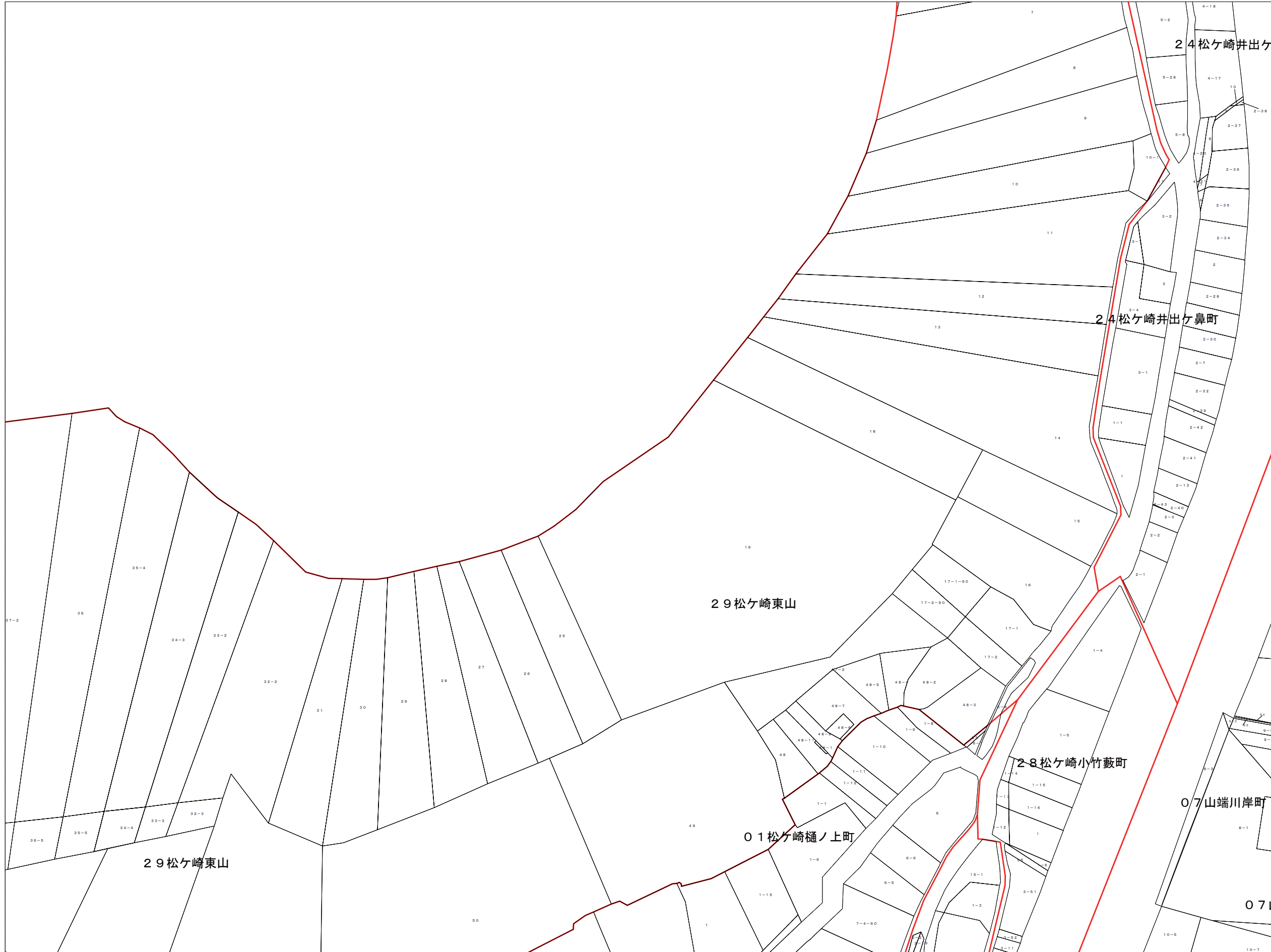


この図面は課税のために作成した図面です。権利関係等の根拠になるものではありません。

		145-23	左 京 区
156-1	156-2	156-3	
156-6	156-7	156-8	



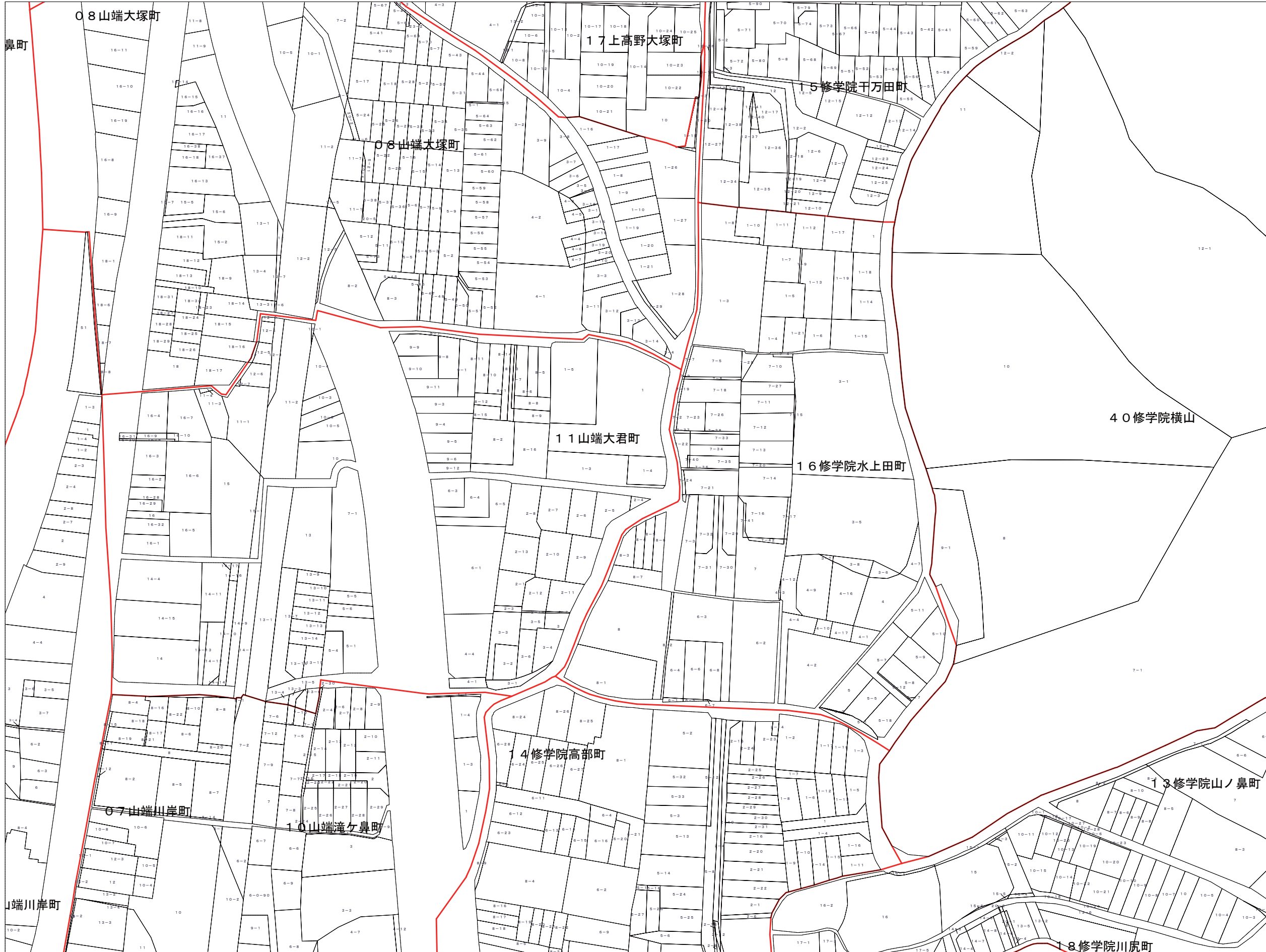
この図面は課税のために作成した図面です。権利関係等の根拠になるものではありません。




	145-23	145-24	左京区
156-2	156-3	156-4	
156-7	156-8	156-9	



この図面は課税のために作成した図面です。権利関係等の根拠になるものではありません。




145-23	145-24	145-25	左京区
156-3	156-4	156-5	
156-8	156-9	156-10	



この図面は課税のために作成した図面です。権利関係等の根拠になるものではありません。




145-24	145-25	146-21	左京区
156-4	156-5	157-1	
156-9	156-10	157-6	



この図面は課税のために作成した図面です。権利関係等の根拠になるものではありません。



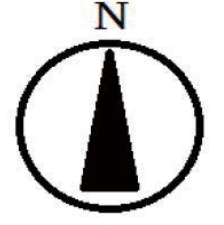
155-5	156-1	156-2	左京区
155-10	156-6	156-7	
155-15	156-11	156-12	



この図面は課税のために作成した図面です。権利関係等の根拠になるものではありません。




156-1	156-2	156-3	左京区
156-6	156-7	156-8	
156-11	156-12	156-13	



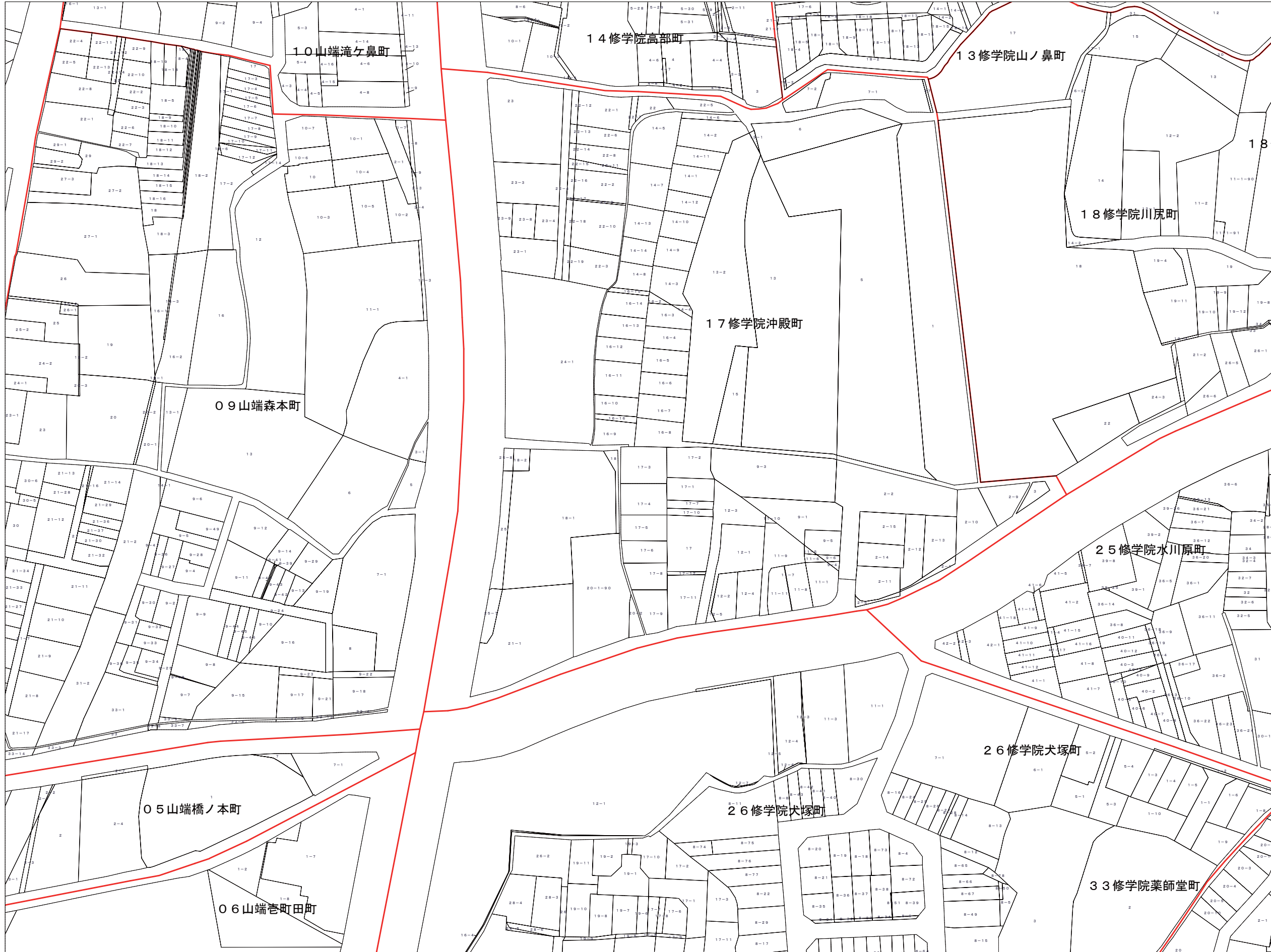
この図面は課税のために作成した図面です。権利関係等の根拠になるものではありません。




156-2	156-3	156-4	左京区
156-7	156-8	156-9	
156-12	156-13	156-14	



この図面は課税のために作成した図面です。権利関係等の根拠になるものではありません。



156-3	156-4	156-5	左 京 区
156-8	156-9	156-10	
156-13	156-14	156-15	



この図面は課税のために作成した図面です。権利関係等の根拠になるものではありません。



156-4	156-5	157-1	左京区
156-9	156-10	157-6	
156-14	156-15	157-11	



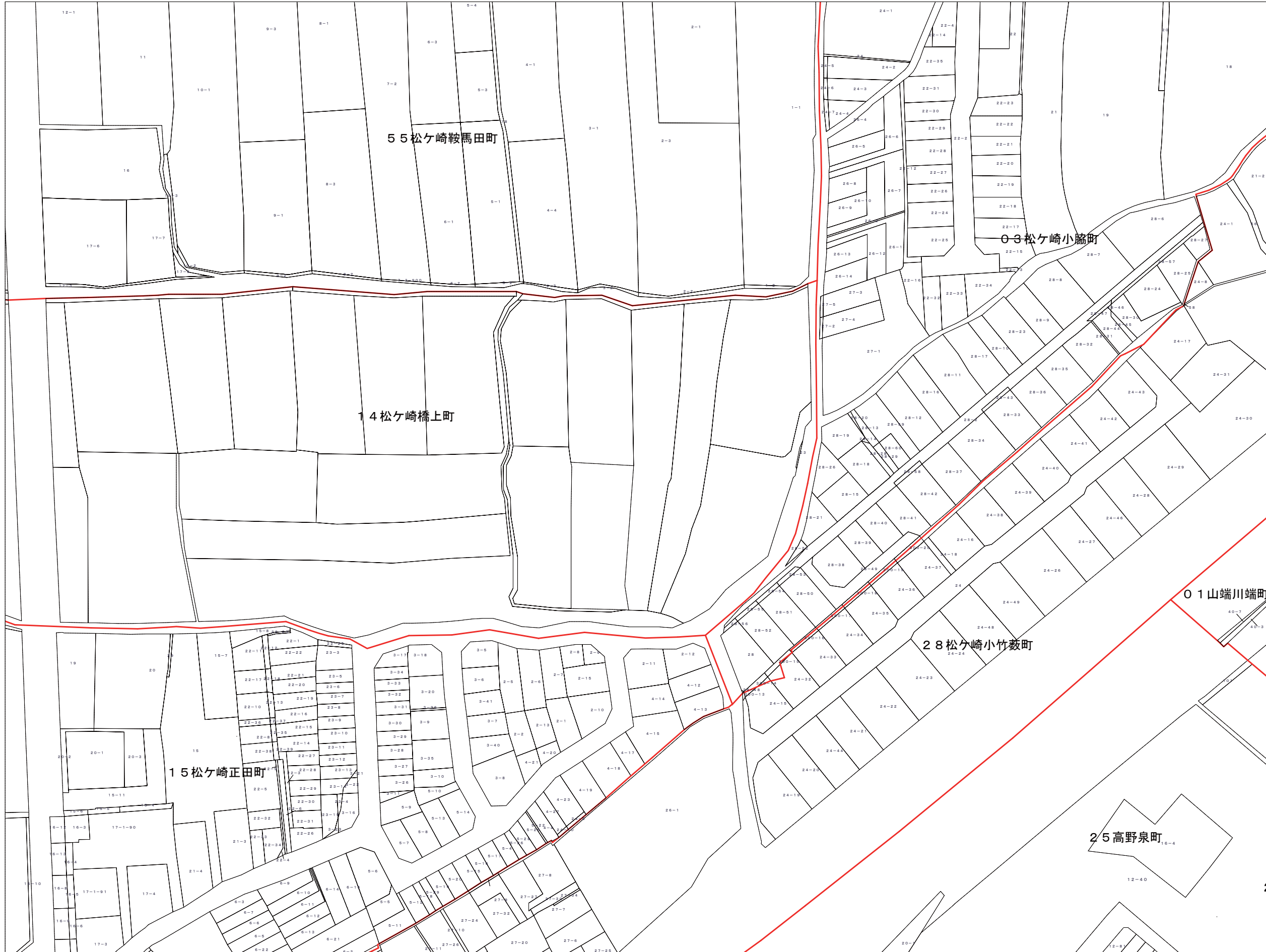
この図面は課税のために作成した図面です。権利関係等の根拠になるものではありません。




155-10	156-6	156-7	左 京 区
155-15	156-11	156-12	
155-20	156-16	156-17	



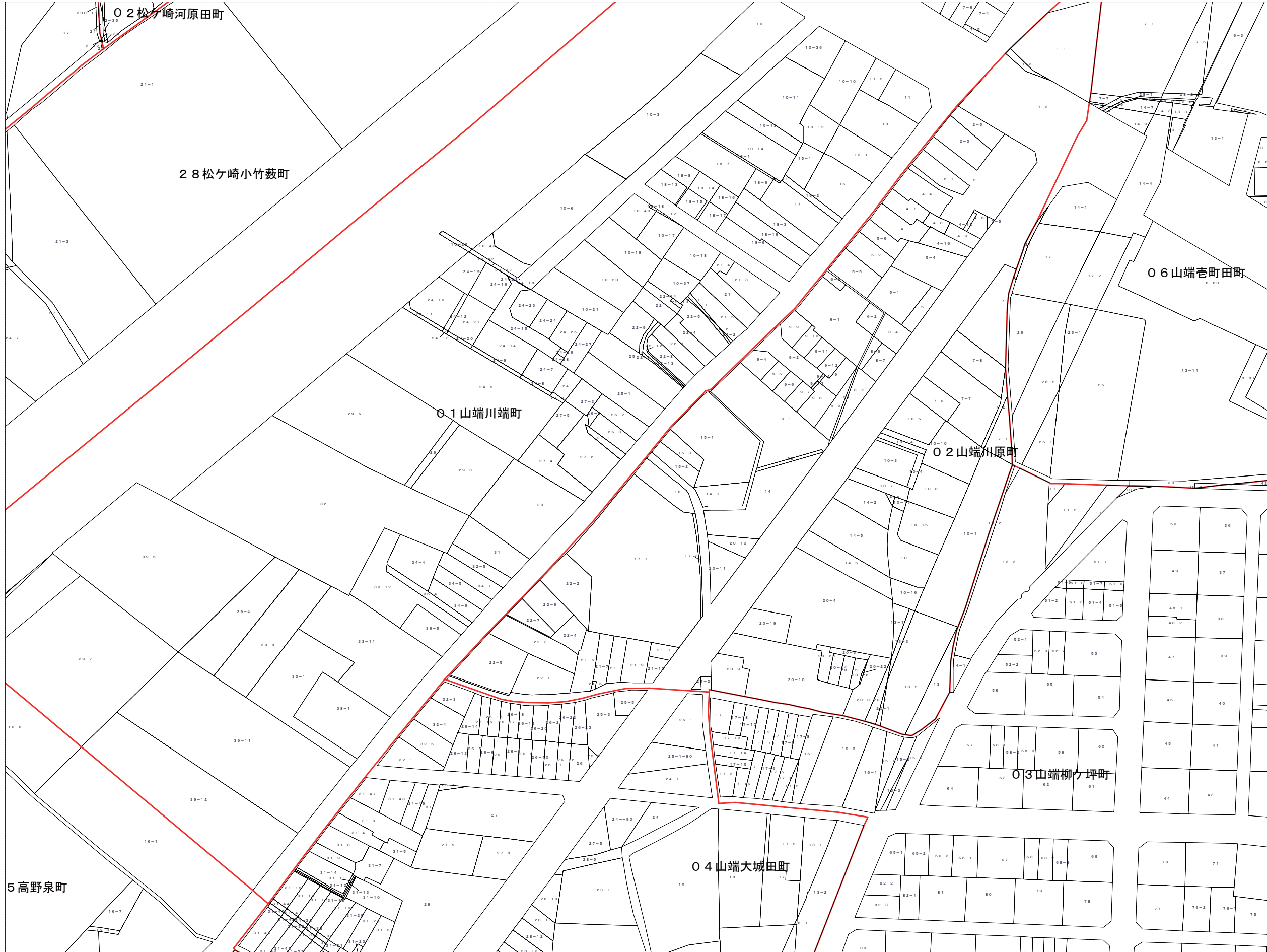
この図面は課税のために作成した図面です。権利関係等の根拠になるものではありません。




156-6	156-7	156-8	左 京 区
156-11	156-12	156-13	
156-16	156-17	156-18	



この図面は課税のために作成した図面です。権利関係等の根拠になるものではありません。



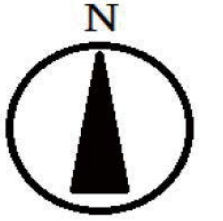
156-7	156-8	156-9	左 京 区
156-12	156-13	156-14	
156-17	156-18	156-19	



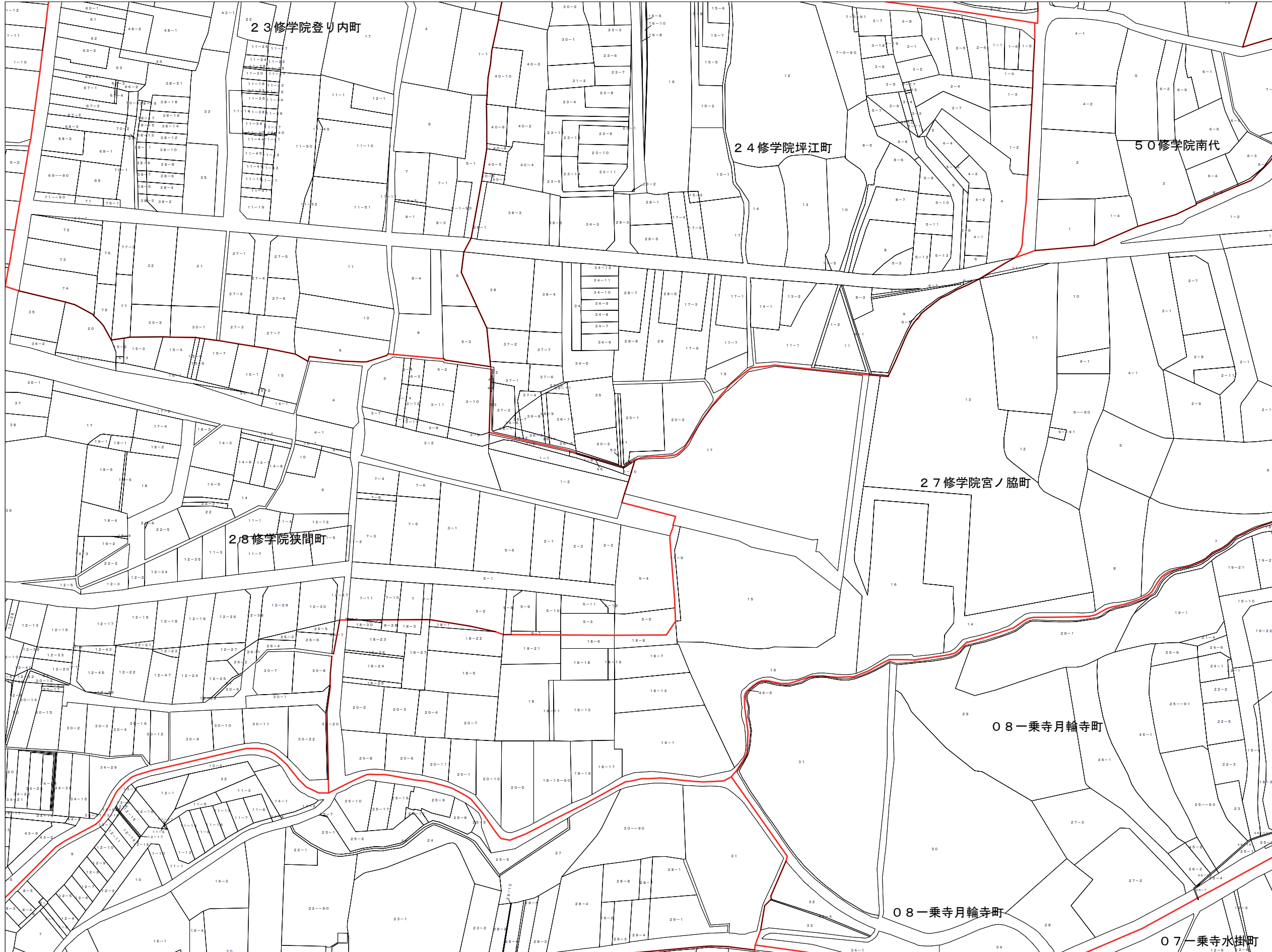
この図面は課税のために作成した図面です。権利関係等の根拠になるものではありません。



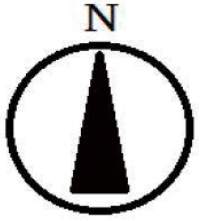
156-8	156-9	156-10	左 京 区
156-13	156-14	156-15	
156-18	156-19	156-20	



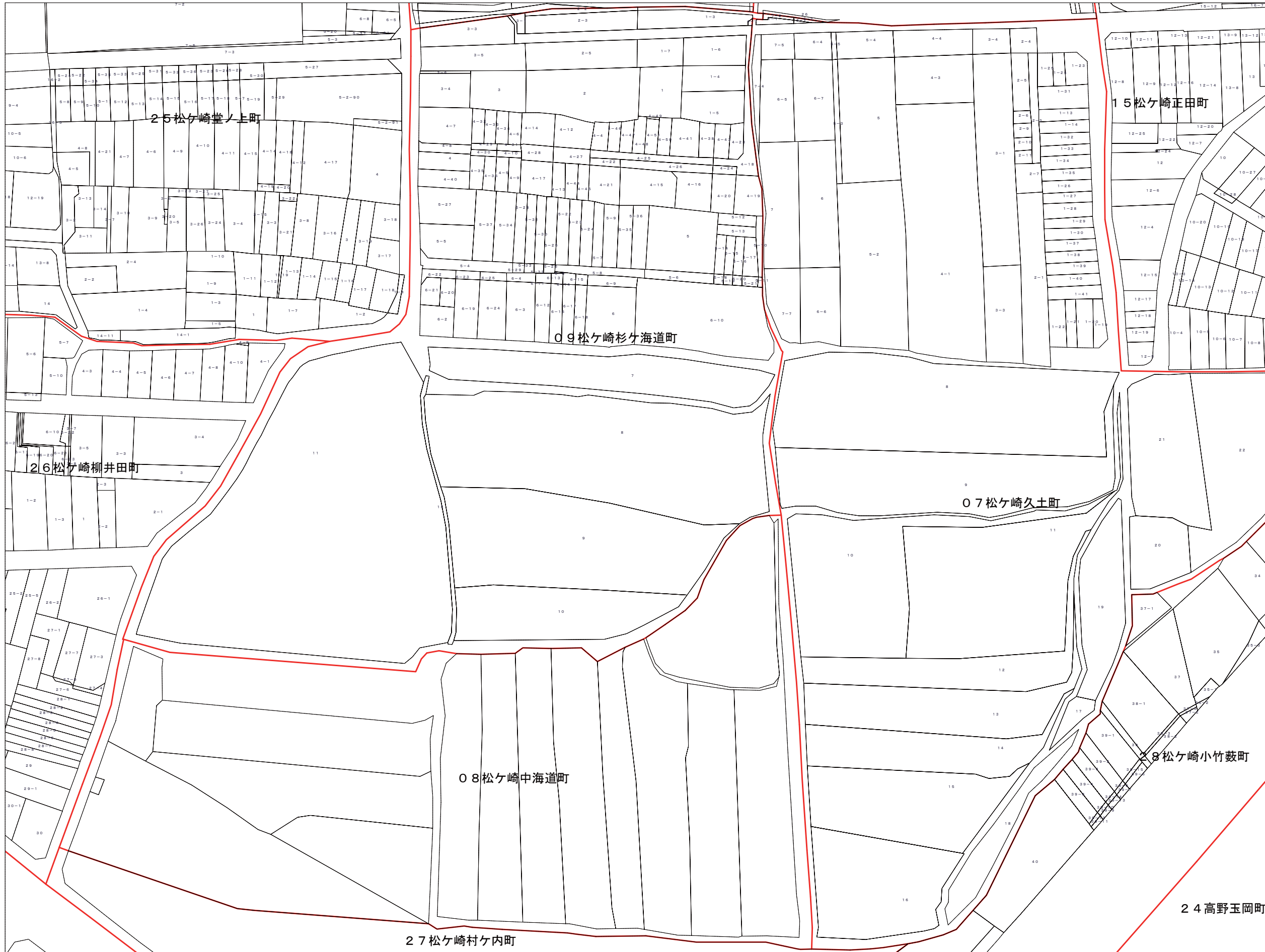
この図面は課税のために作成した図面です。権利関係等の根拠になるものではありません。




156-9	156-10	157-6	左 京 区
156-14	156-15	157-11	
156-19	156-20	157-16	



この図面は課税のために作成した図面です。権利関係等の根拠になるものではありません。




155-15	156-11	156-12	左 京 区
155-20	156-16	156-17	
155-25	156-21	156-22	



この図面は課税のために作成した図面です。権利関係等の根拠になるものではありません。



156-11	156-12	156-13	左 京 区
156-16	156-17	156-18	
156-21	156-22	156-23	



この図面は課税のために作成した図面です。権利関係等の根拠になるものではありません。




156-12	156-13	156-14	左京区
156-17	156-18	156-19	
156-22	156-23	156-24	



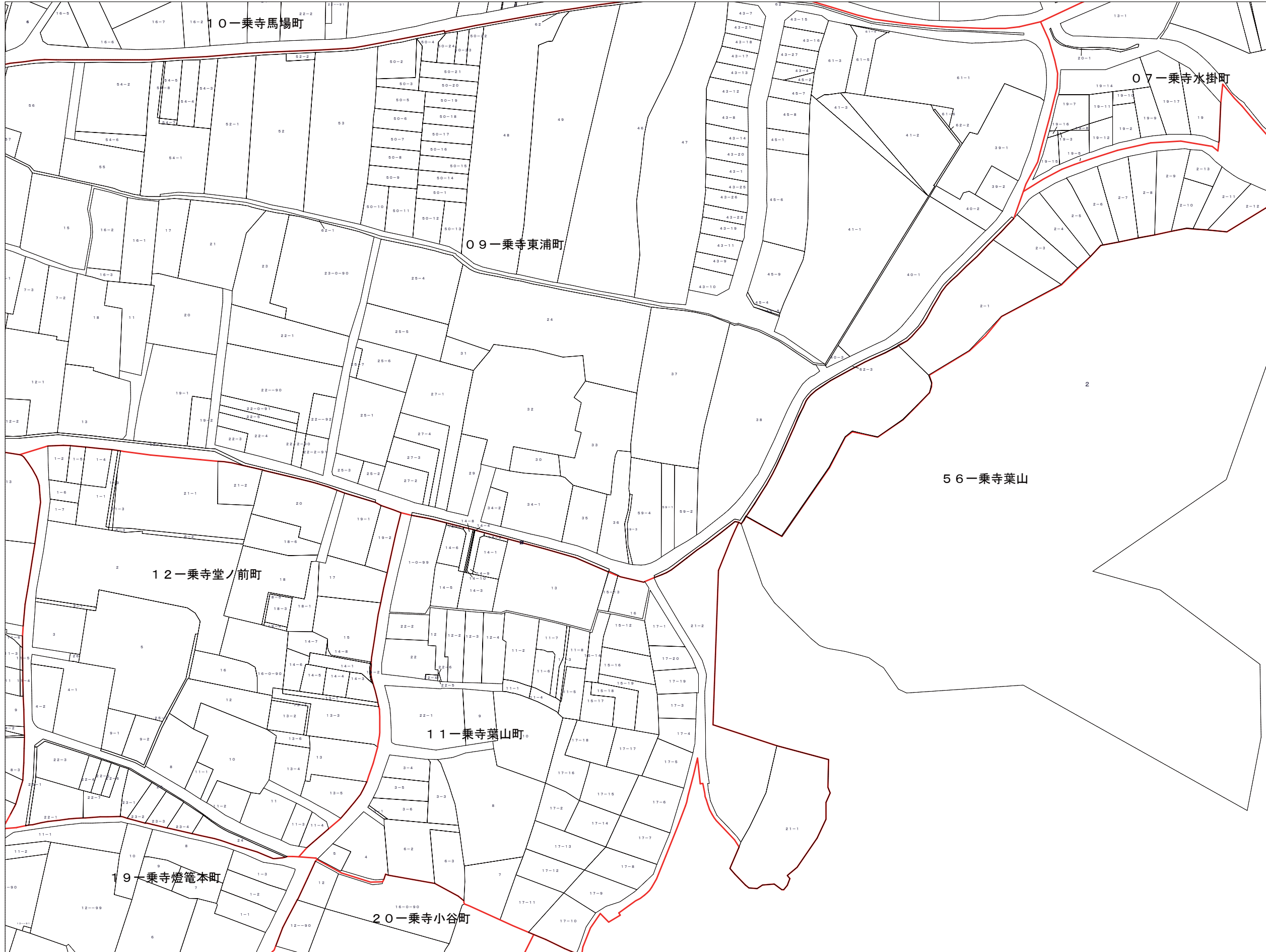
この図面は課税のために作成した図面です。権利関係等の根拠になるものではありません。




156-13	156-14	156-15	左 京 区
156-18	156-19	156-20	
156-23	156-24	156-25	



この図面は課税のために作成した図面です。権利関係等の根拠になるものではありません。



156-14	156-15	157-11	左 京 区
156-19	156-20	157-16	
156-24	156-25		



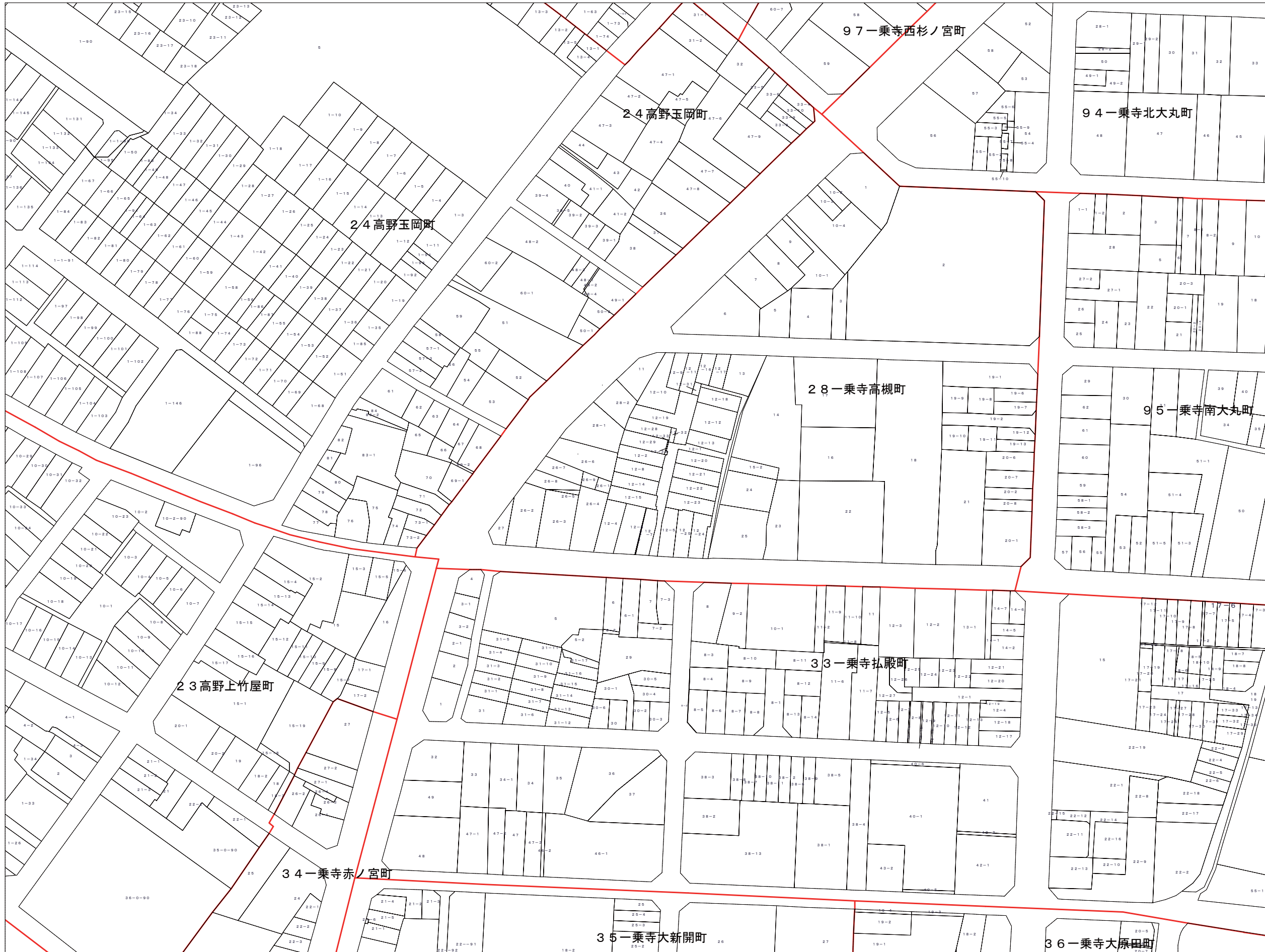
この図面は課税のために作成した図面です。権利関係等の根拠になるものではありません。



155-20	156-16	156-17	左京区
155-25	156-21	156-22	
166-5	167-1	167-2	



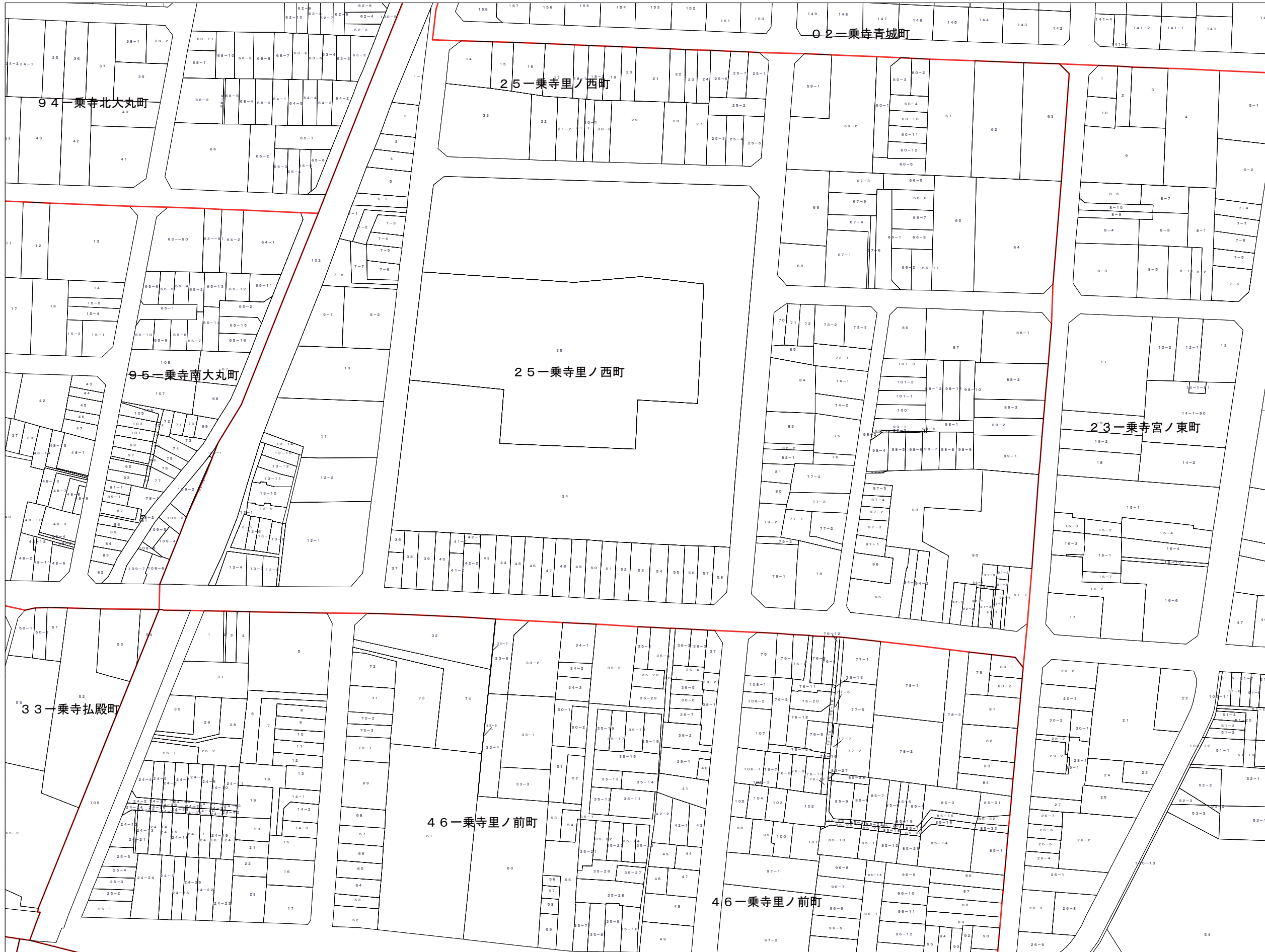
この図面は課税のために作成した図面です。権利関係等の根拠になるものではありません。




156-16	156-17	156-18	左京区
156-21	156-22	156-23	
167-1	167-2	167-3	



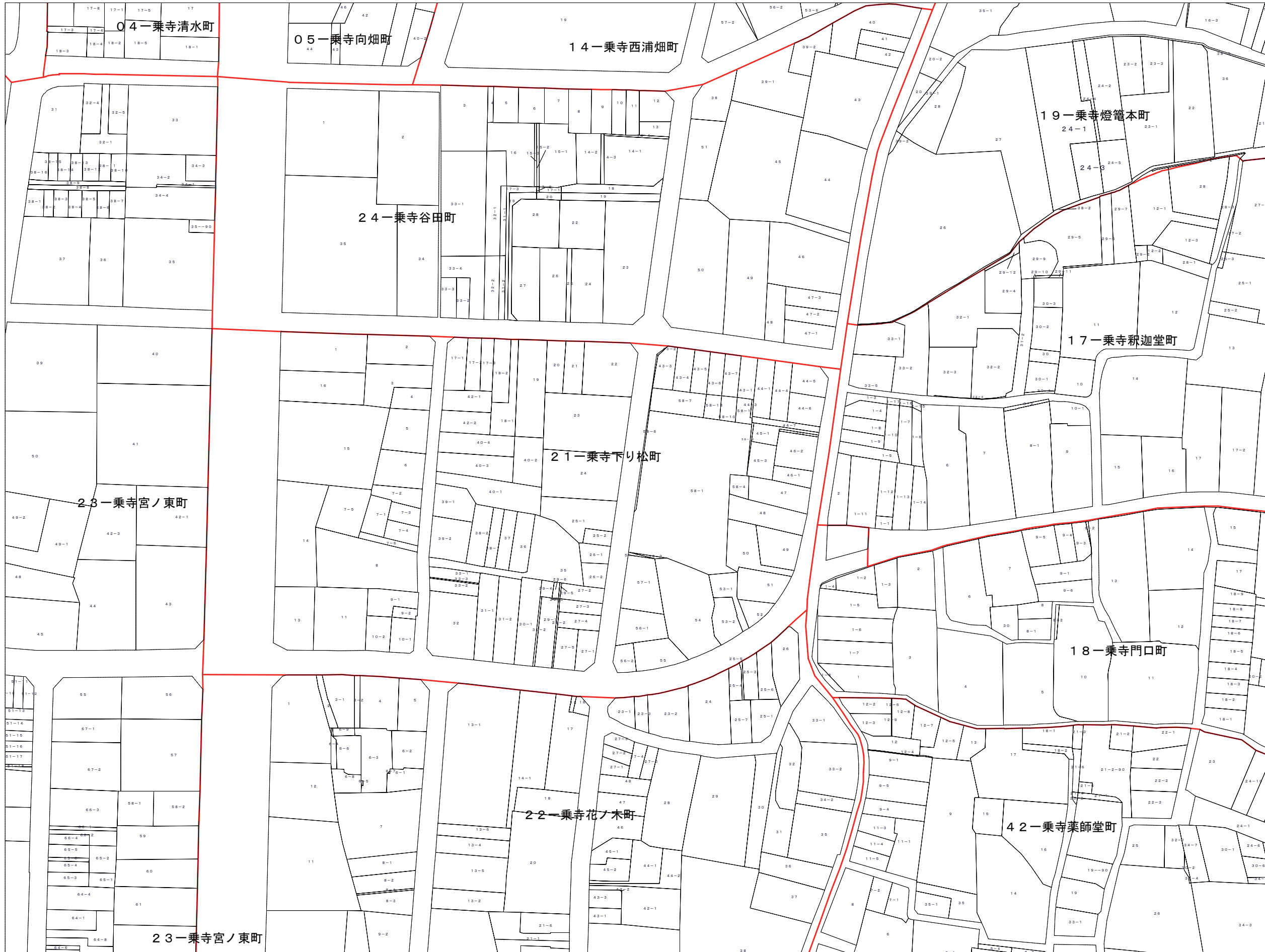
この図面は課税のために作成した図面です。権利関係等の根拠にはなりません。




156-17	156-18	156-19	左京区
156-22	156-23	156-24	
167-2	167-3	167-4	



この図面は課税のために作成した図面です。権利関係等の根拠になるものではありません。




156-18	156-19	156-20	左京区
156-23	156-24	156-25	
167-3	167-4	167-5	



この図面は課税のために作成した図面です。権利関係等の根拠になるものではありません。




156-19	156-20	157-16	左 京 区
156-24	156-25		
167-4	167-5		



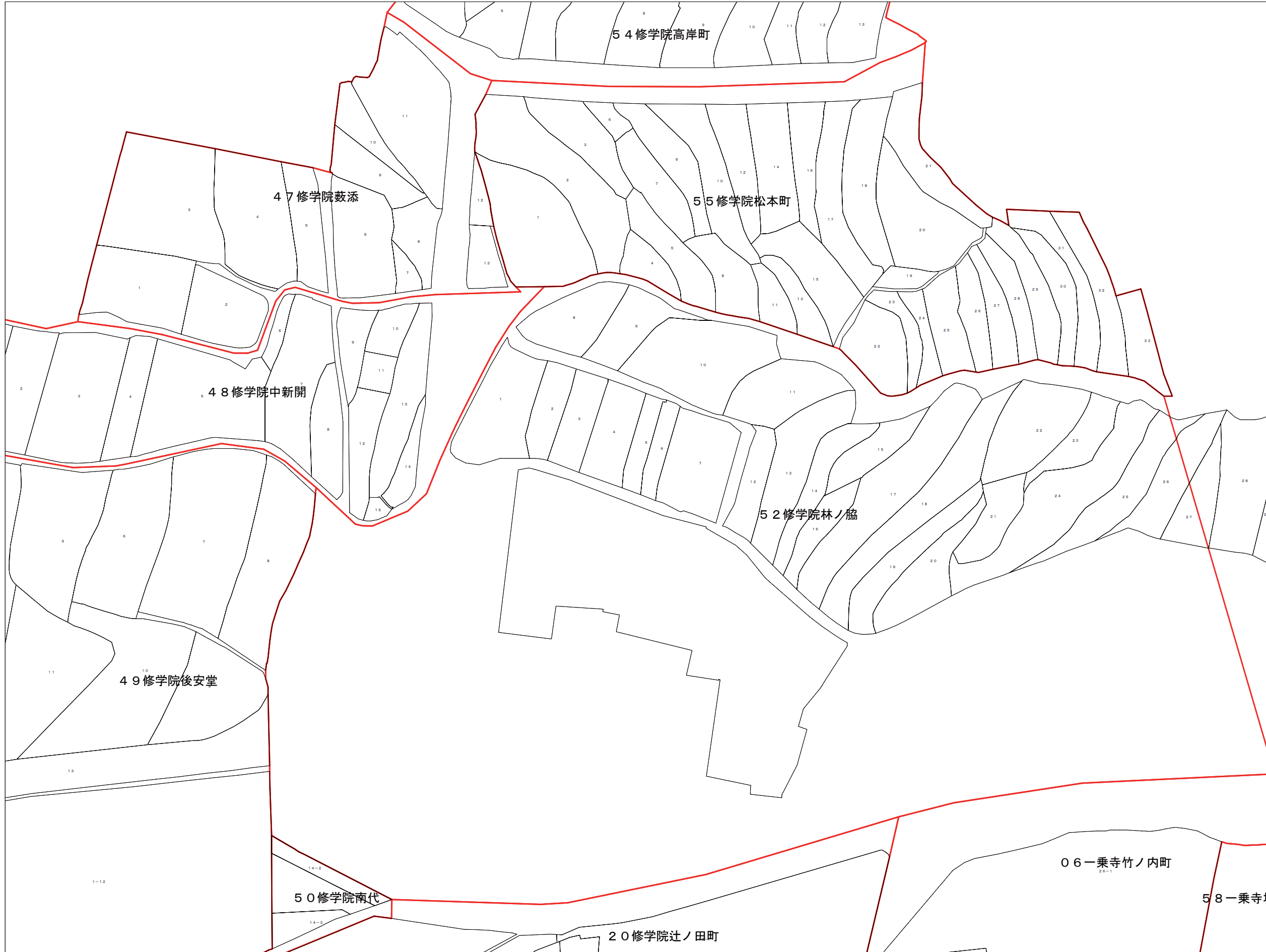
この図面は課税のために作成した図面です。権利関係等の根拠になるものではありません。




145-25	146-21		左 京 区
156-5	157-1		
156-10	157-6		



この図面は課税のために作成した図面です。権利関係等の根拠になるものではありません。




156-5	157-1		左 京 区
156-10	157-6		
156-15	157-11		



この図面は課税のために作成した図面です。権利関係等の根拠になるものではありません。




156-10	157-6	左 京 区
156-15	157-11	
156-20	157-16	




この図面は課税のために作成した図面です。権利関係等の根拠になるものではありません。




156-15	157-11		左 京 区
156-20	157-16		
156-25			



この図面は課税のために作成した図面です。権利関係等の根拠になるものではありません。



155-21	155-22	155-23	左 京 区
166-1	166-2	166-3	
166-6	166-7	166-8	



この図面は課税のために作成した図面です。権利関係等の根拠になるものではありません。




155-22	155-23	155-24	左京区
166-2	166-3	166-4	
166-7	166-8	166-9	



この図面は課税のために作成した図面です。権利関係等の根拠になるものではありません。



155-23	155-24	155-25	左京区
166-3	166-4	166-5	
166-8	166-9	166-10	



この図面は課税のために作成した図面です。権利関係等の根拠になるものではありません。



155-24	155-25	156-21	左 京 区
166-4	166-5	167-1	
166-9	166-10	167-6	



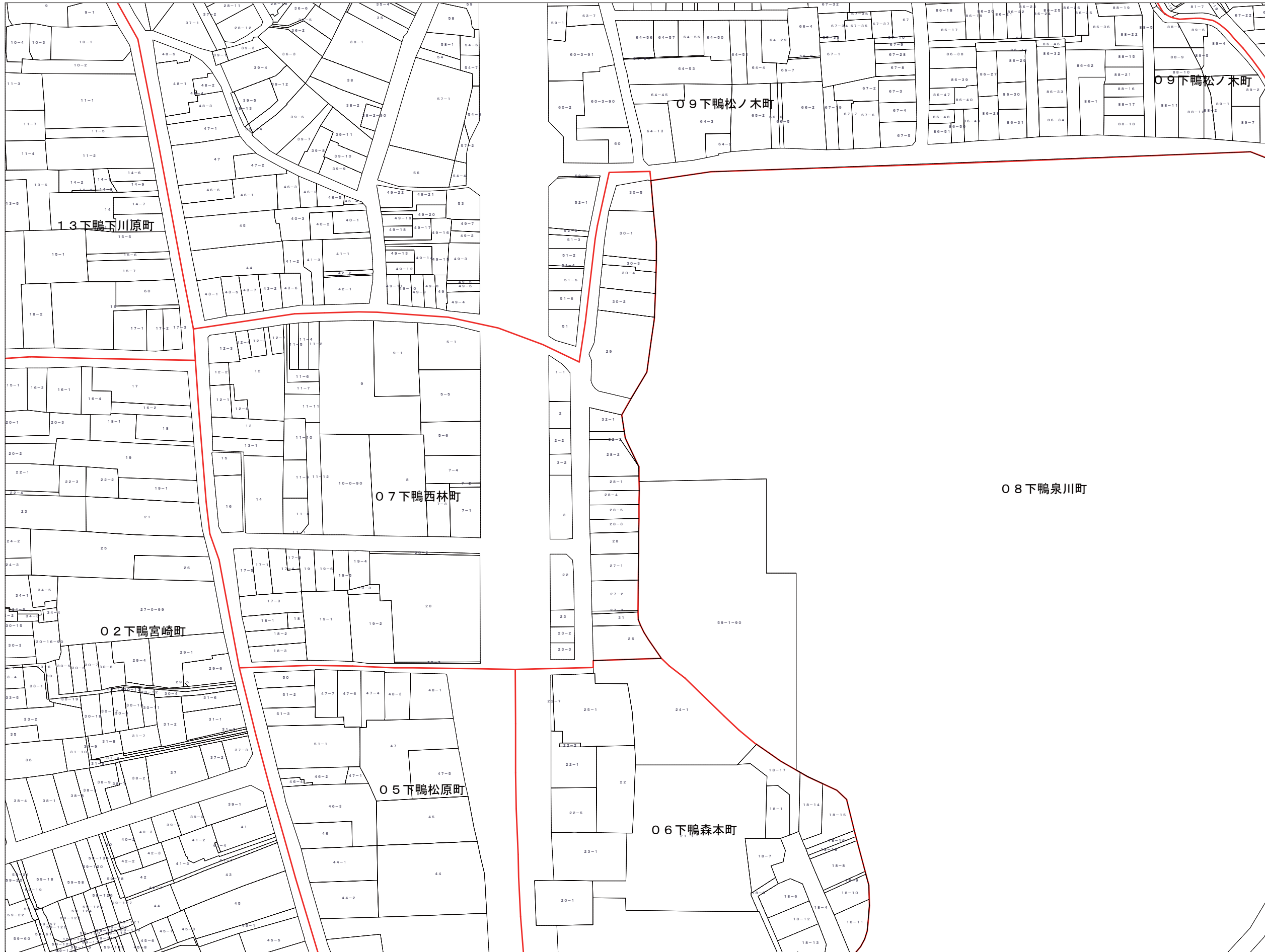
この図面は課税のために作成した図面です。権利関係等の根拠になるものではありません。




166-2	166-3	166-4	左京区
166-7	166-8	166-9	
166-12	166-13	166-14	



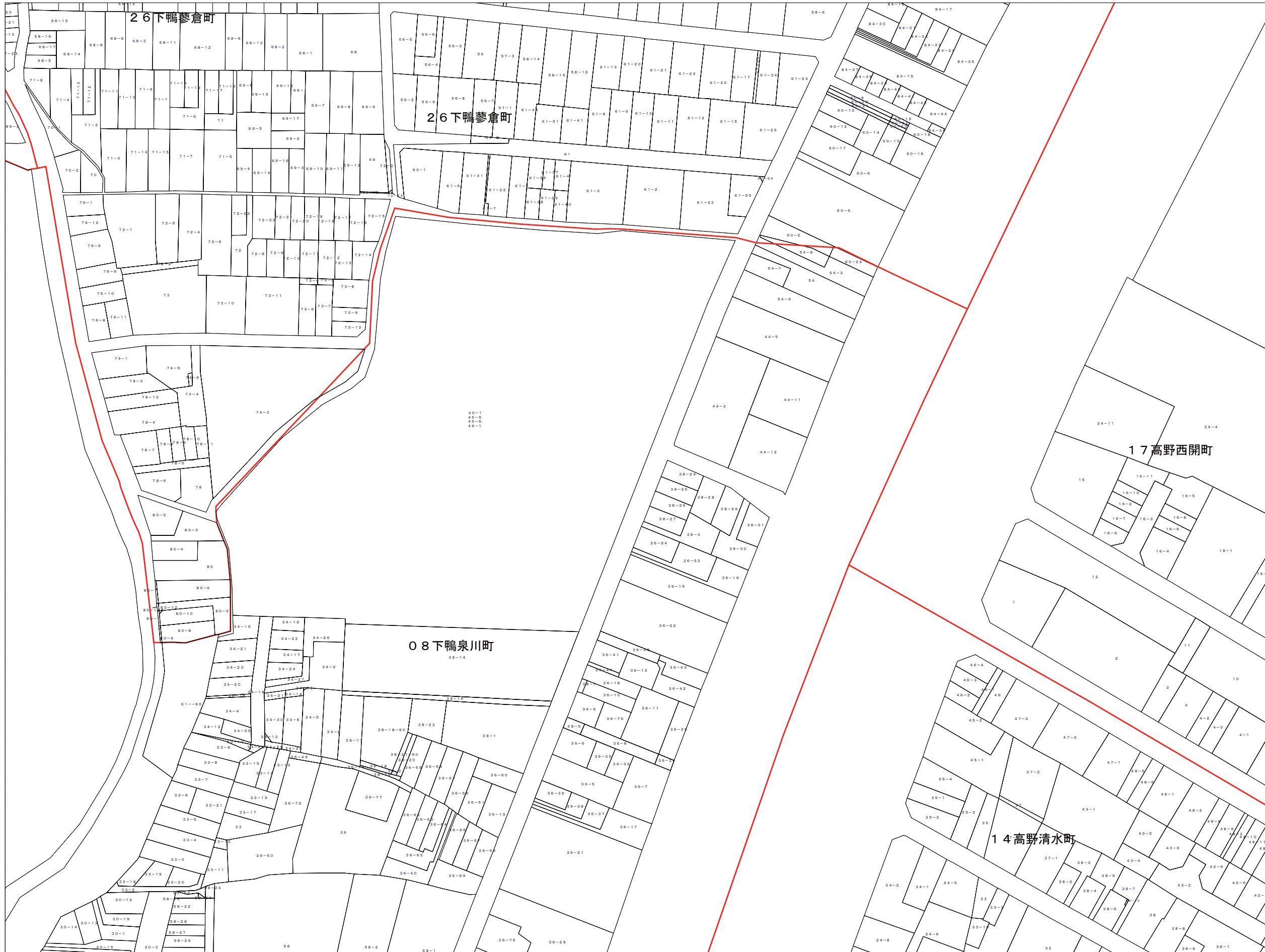
この図面は課税のために作成した図面です。権利関係等の根拠になるものではありません。




166-3	166-4	166-5	左 京 区
166-8	166-9	166-10	
166-13	166-14	166-15	



この図面は課税のために作成した図面です。権利関係等の根拠になるものではありません。

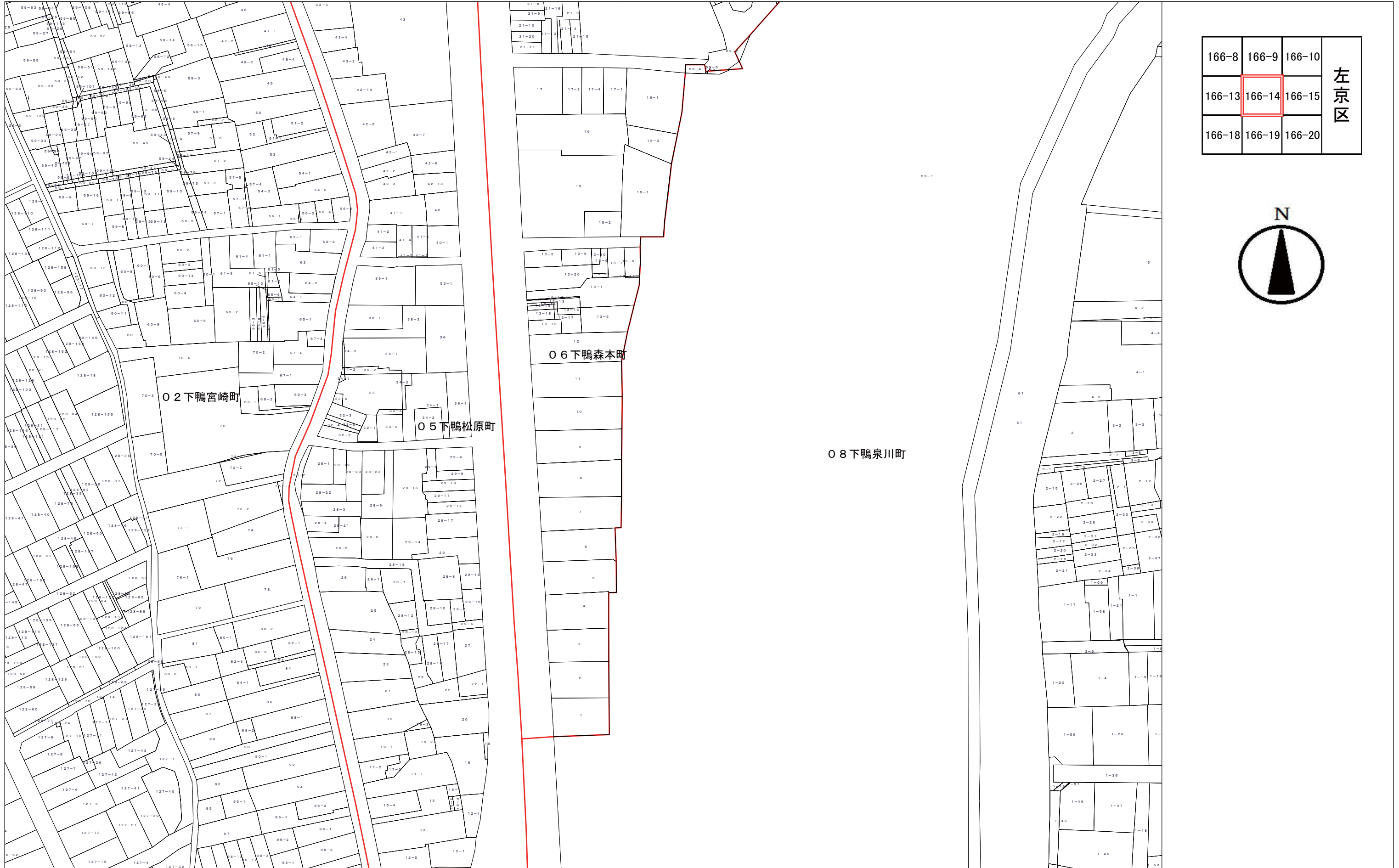


166-4	166-5	167-1	左京区
166-9	166-10	167-6	
166-14	166-15	167-11	

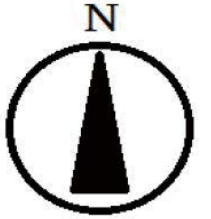


この図面は課税のために作成した図面です。権利関係等の根拠になるものではありません。





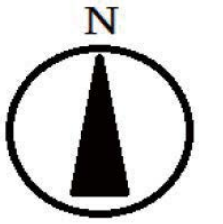
166-8	166-9	166-10	左京区
166-13	166-14	166-15	
166-18	166-19	166-20	




この図面は課税のために作成した図面です。権利関係等の根拠になるものではありません。




166-9	166-10	167-6	左京区
166-14	166-15	167-11	
166-19	166-20	167-16	



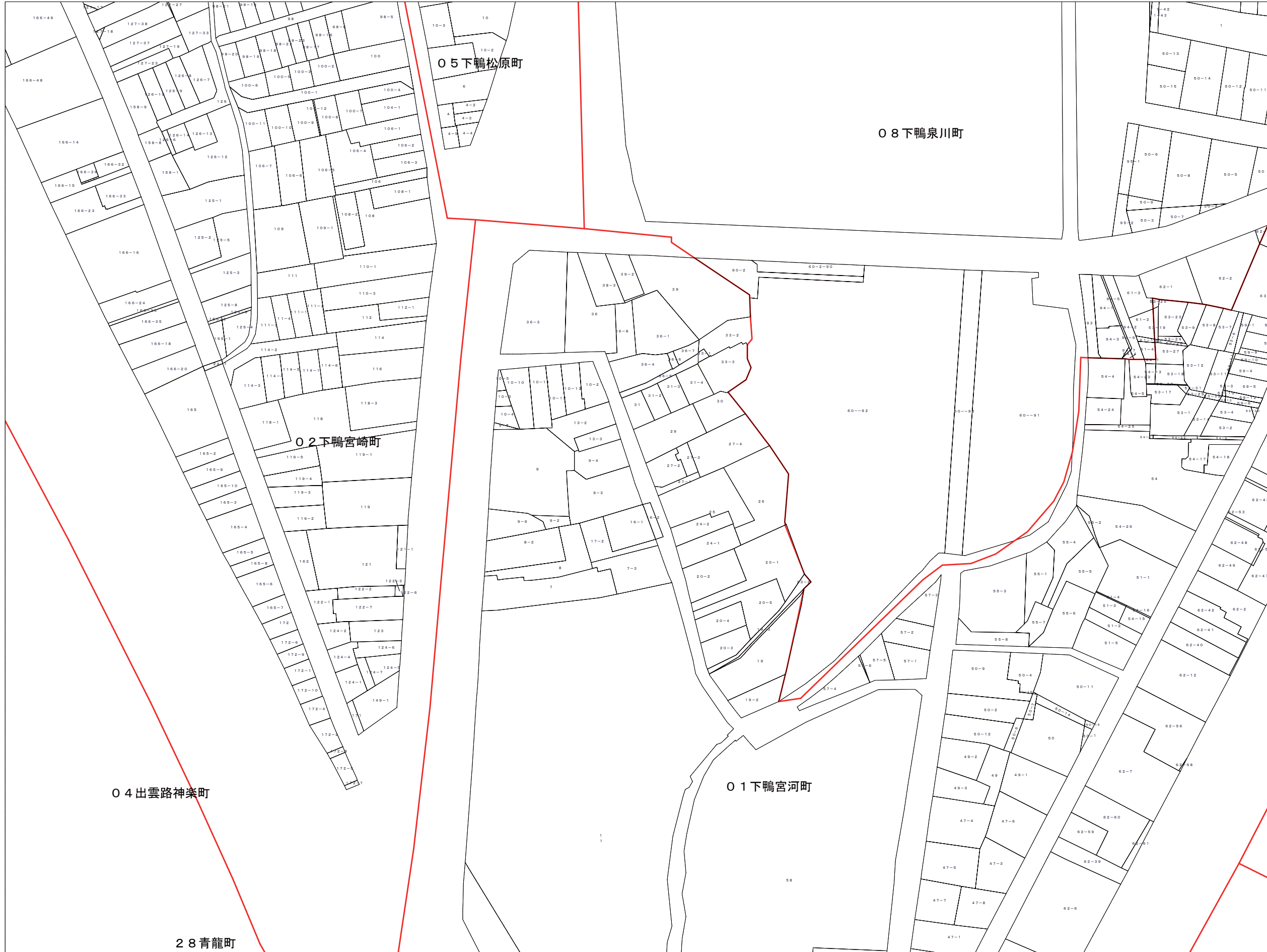
この図面は課税のために作成した図面です。権利関係等の根拠になるものではありません。




166-12	166-13	166-14	左 京 区
166-17	166-18	166-19	
166-22	166-23	166-24	



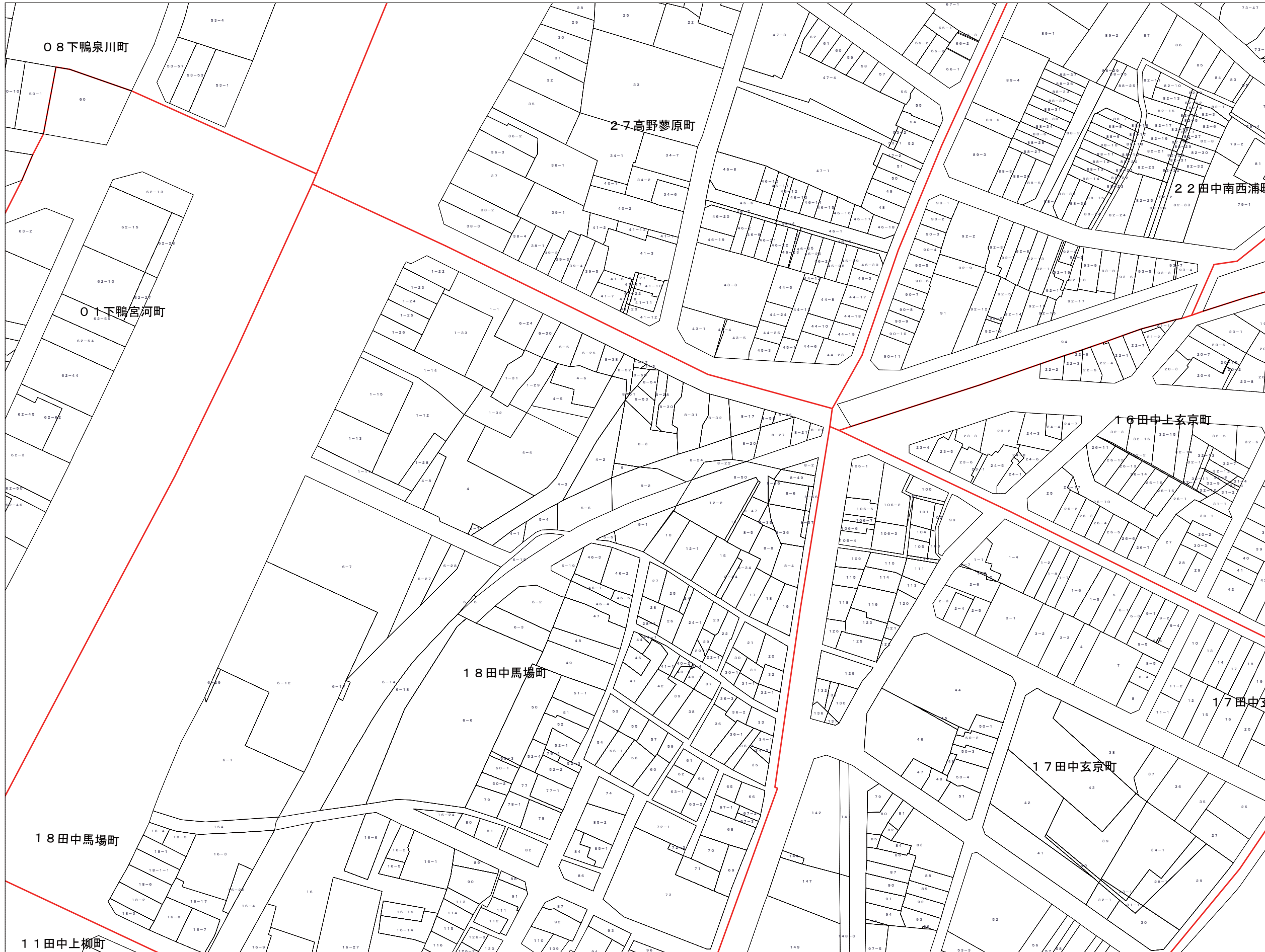
この図面は課税のために作成した図面です。権利関係等の根拠になるものではありません。



166-13	166-14	166-15	左 京 区
166-18	166-19	166-20	
166-23	166-24	166-25	



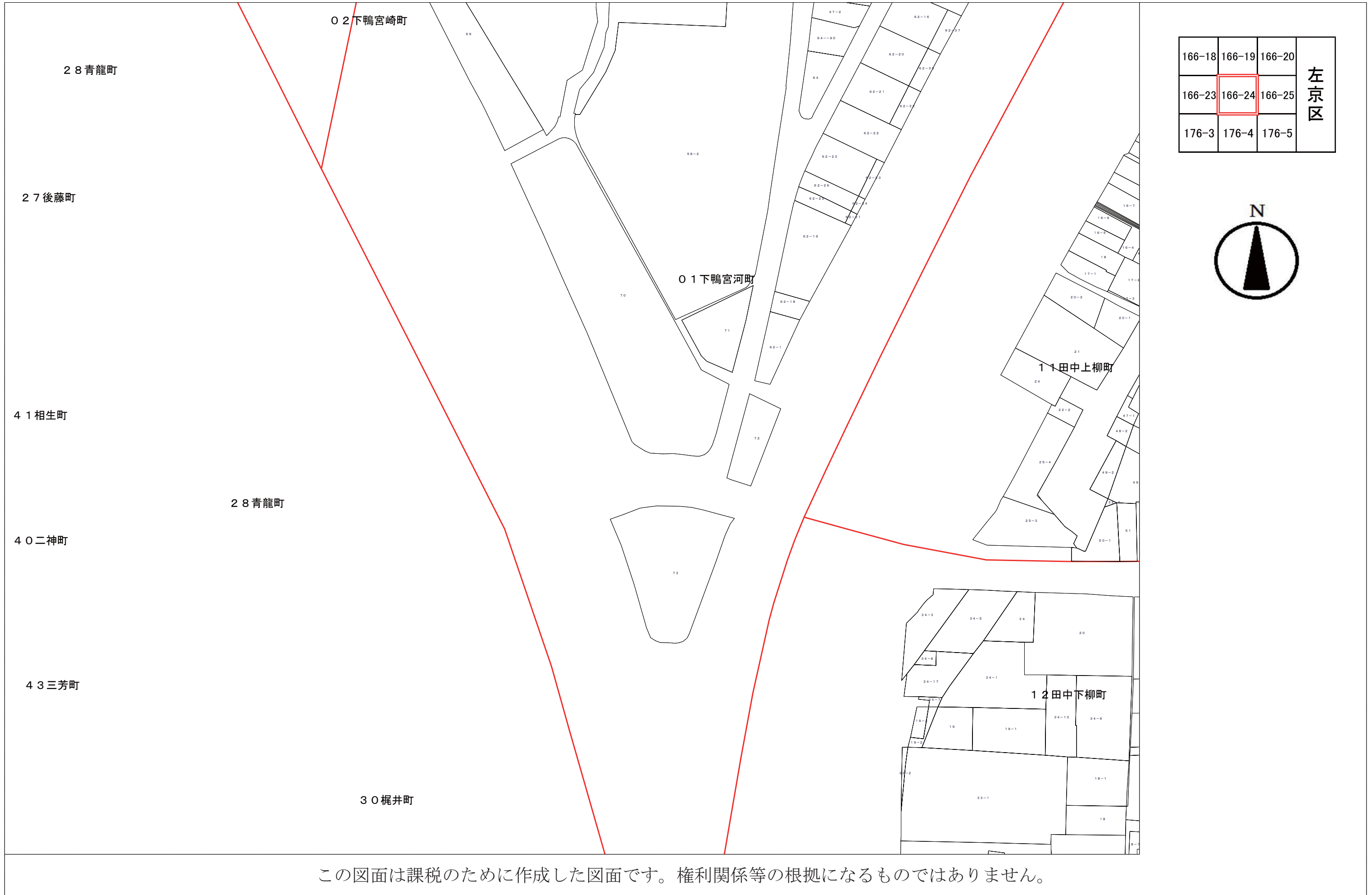
この図面は課税のために作成した図面です。権利関係等の根拠になるものではありません。



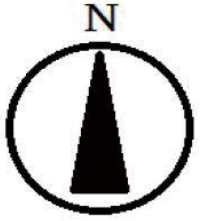
166-14	166-15	167-11	左京区
166-19	166-20	167-16	
166-24	166-25	167-21	

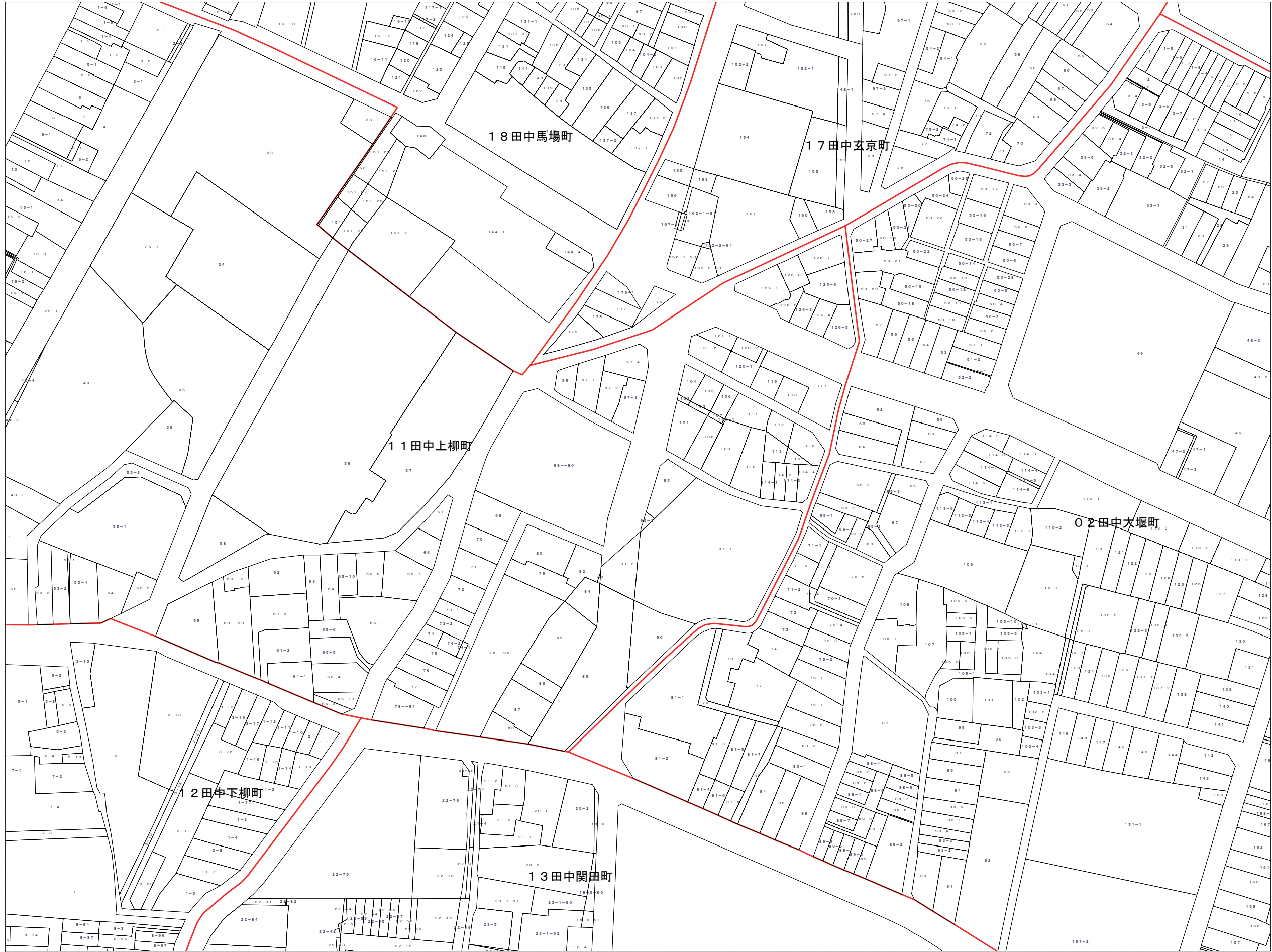


この図面は課税のために作成した図面です。権利関係等の根拠になるものではありません。

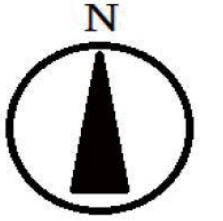


166-18	166-19	166-20	左 京 区
166-23	166-24	166-25	
176-3	176-4	176-5	






166-19	166-20	167-16	左 京 区
166-24	166-25	167-21	
176-4	176-5	177-1	



この図面は課税のために作成した図面です。権利関係等の根拠になるものではありません。



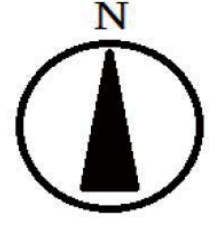
155-25	156-21	156-22	左 京 区
166-5	167-1	167-2	
166-10	167-6	167-7	



この図面は課税のために作成した図面です。権利関係等の根拠になるものではありません。



156-21	156-22	156-23	左京区
167-1	167-2	167-3	
167-6	167-7	167-8	



この図面は課税のために作成した図面です。権利関係等の根拠になるものではありません。




156-22	156-23	156-24	左京区
167-2	167-3	167-4	
167-7	167-8	167-9	



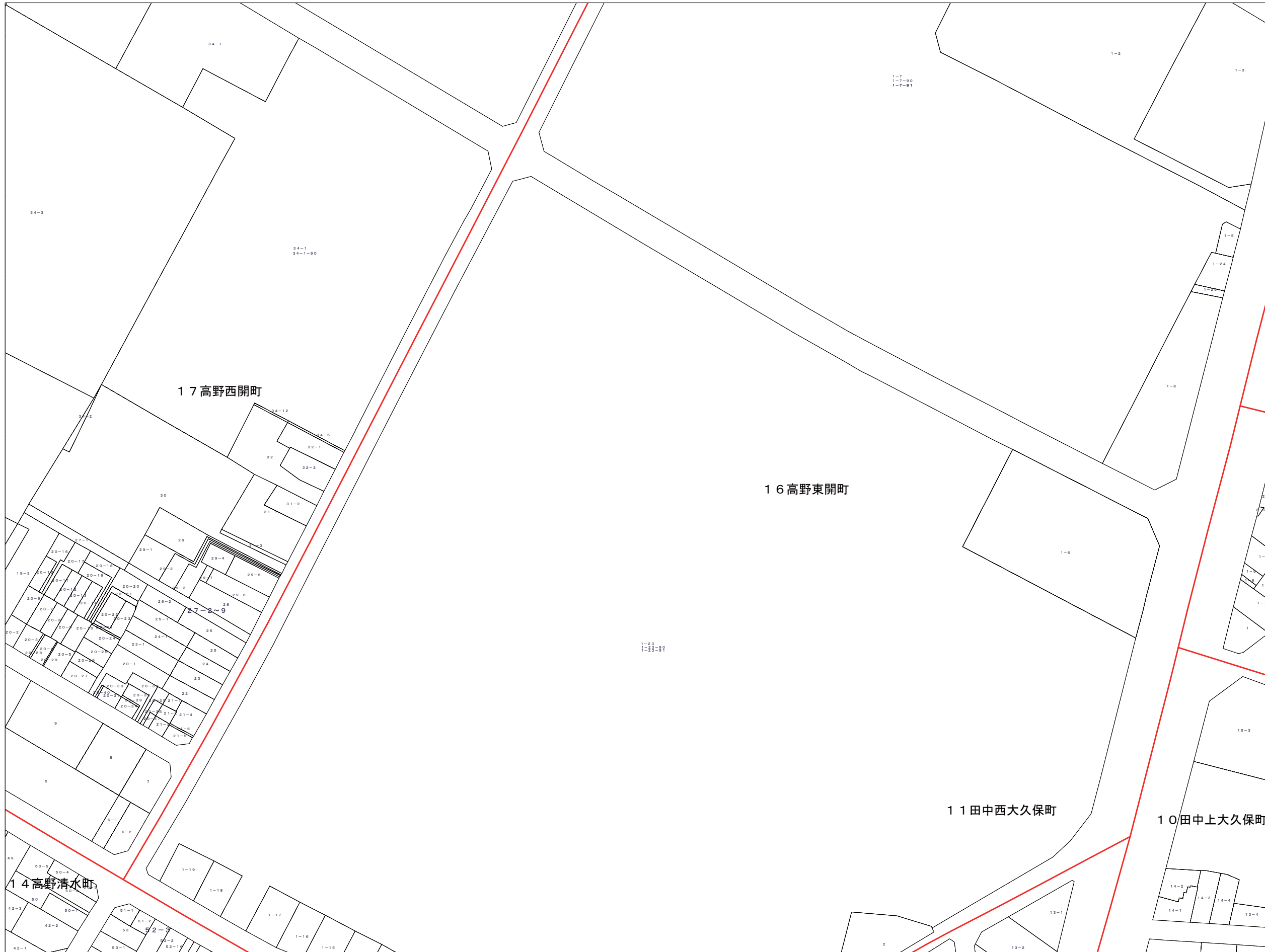
この図面は課税のために作成した図面です。権利関係等の根拠になるものではありません。




156-23	156-24	156-25	左京区
167-3	167-4	167-5	
167-8	167-9	167-10	



この図面は課税のために作成した図面です。権利関係等の根拠になるものではありません。



166-5	167-1	167-2	左京区
166-10	167-6	167-7	
166-15	167-11	167-12	



この図面は課税のために作成した図面です。権利関係等の根拠になるものではありません。




この図面は課税のために作成した図面です。権利関係等の根拠になるものではありません。

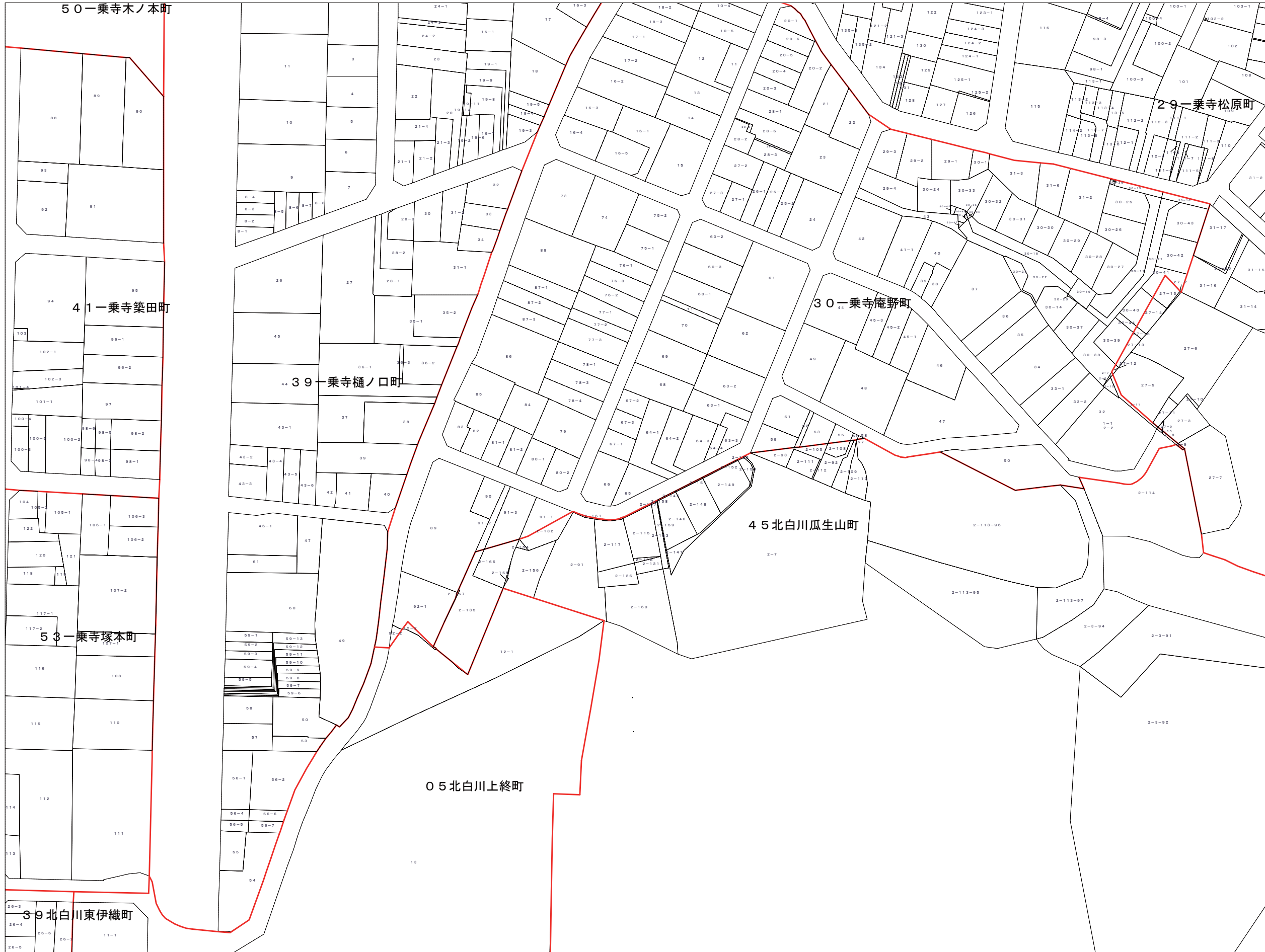


167-2	167-3	167-4
167-7	167-8	167-9
167-12	167-13	167-14


左京区



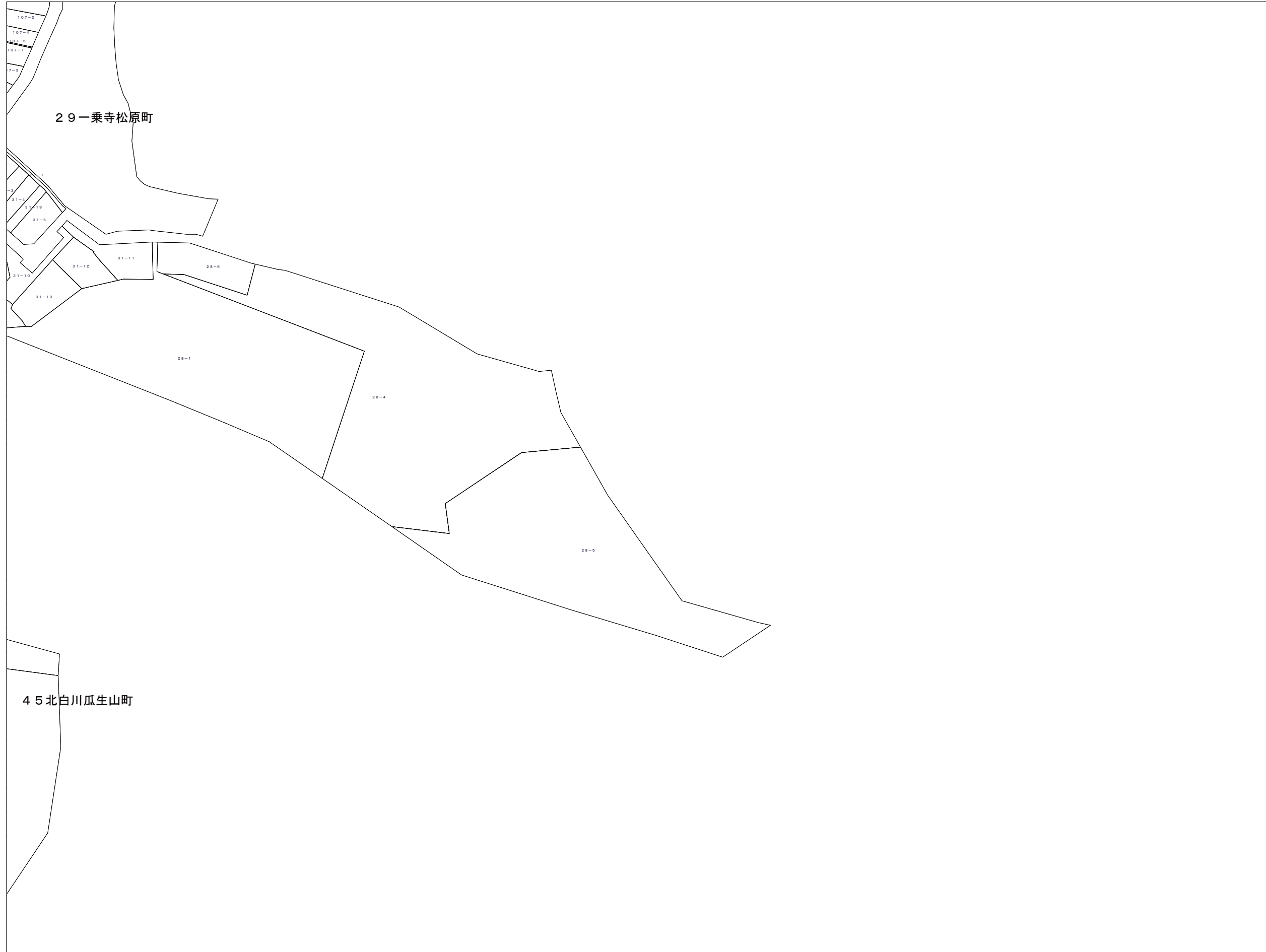
この図面は課税のために作成した図面です。権利関係等の根拠になるものではありません。




167-3	167-4	167-5	左 京 区
167-8	167-9	167-10	
167-13	167-14	167-15	



この図面は課税のために作成した図面です。権利関係等の根拠になるものではありません。



167-4	167-5		左 京 区
167-9	167-10		
167-14	167-15		



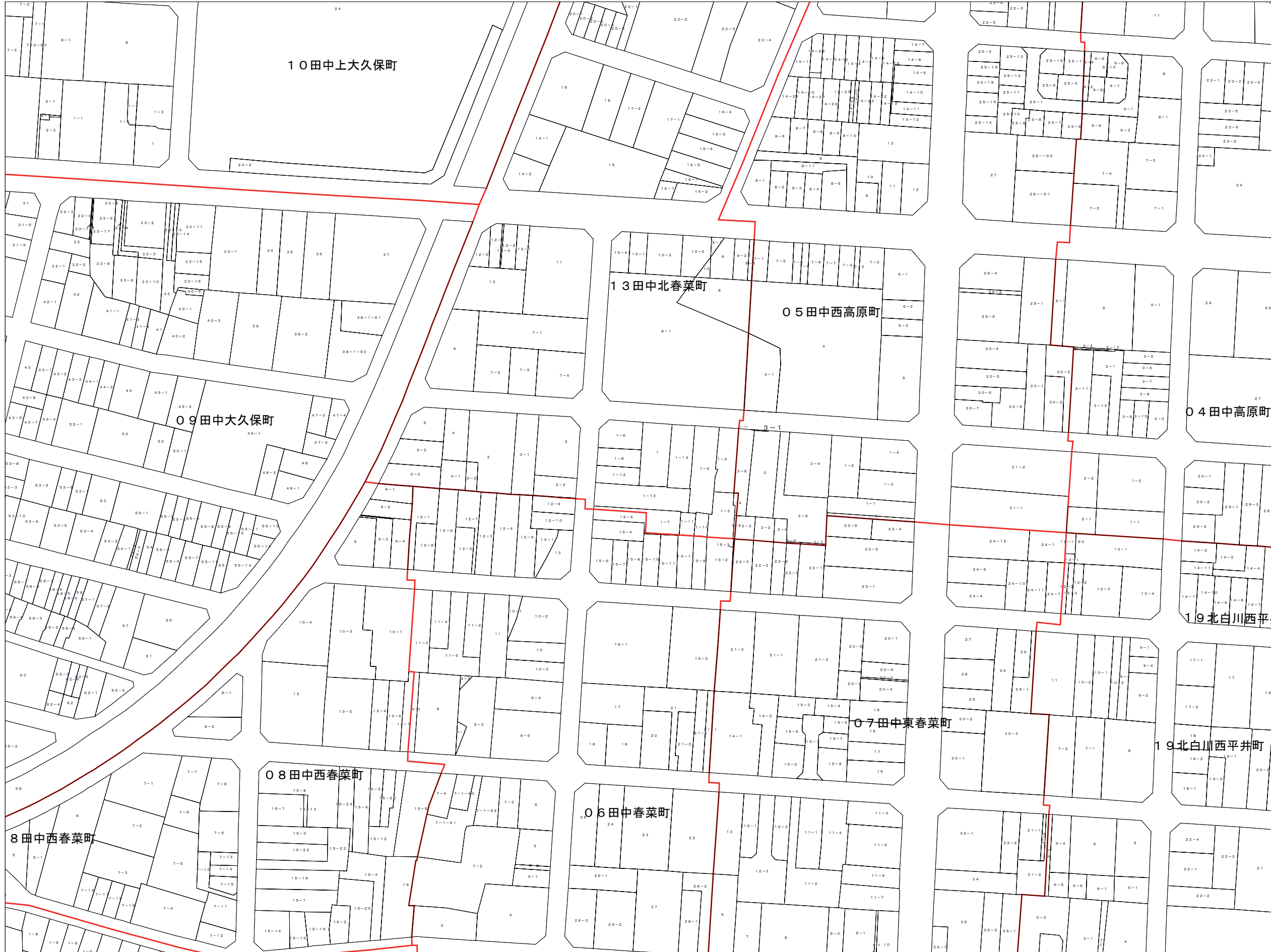
この図面は課税のために作成した図面です。権利関係等の根拠になるものではありません。



166-10	167-6	167-7	左 京 区
166-15	167-11	167-12	
166-20	167-16	167-17	



この図面は課税のために作成した図面です。権利関係等の根拠になるものではありません。



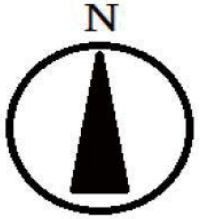
167-6	167-7	167-8	左 京 区
167-11	167-12	167-13	
167-16	167-17	167-18	



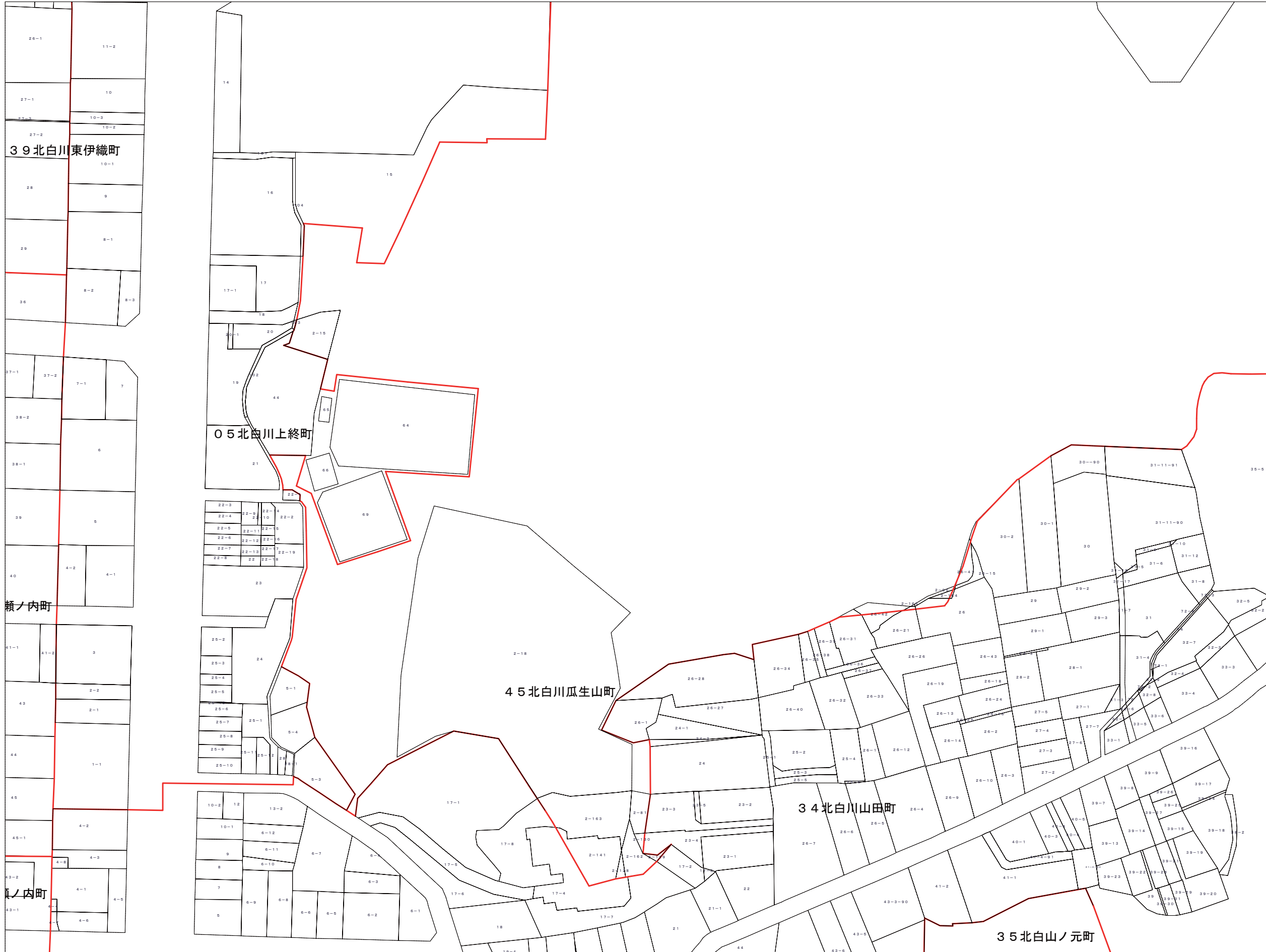
この図面は課税のために作成した図面です。権利関係等の根拠になるものではありません。




167-7	167-8	167-9	左京区
167-12	167-13	167-14	
167-17	167-18	167-19	



この図面は課税のために作成した図面です。権利関係等の根拠になるものではありません。

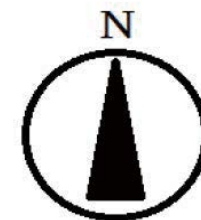


167-8	167-9	167-10	左京区
167-13	167-14	167-15	
167-18	167-19	167-20	



この図面は課税のために作成した図面です。権利関係等の根拠になるものではありません。


167-9	167-10		左 京 区
167-14	167-15		
167-19	167-20	168-16	



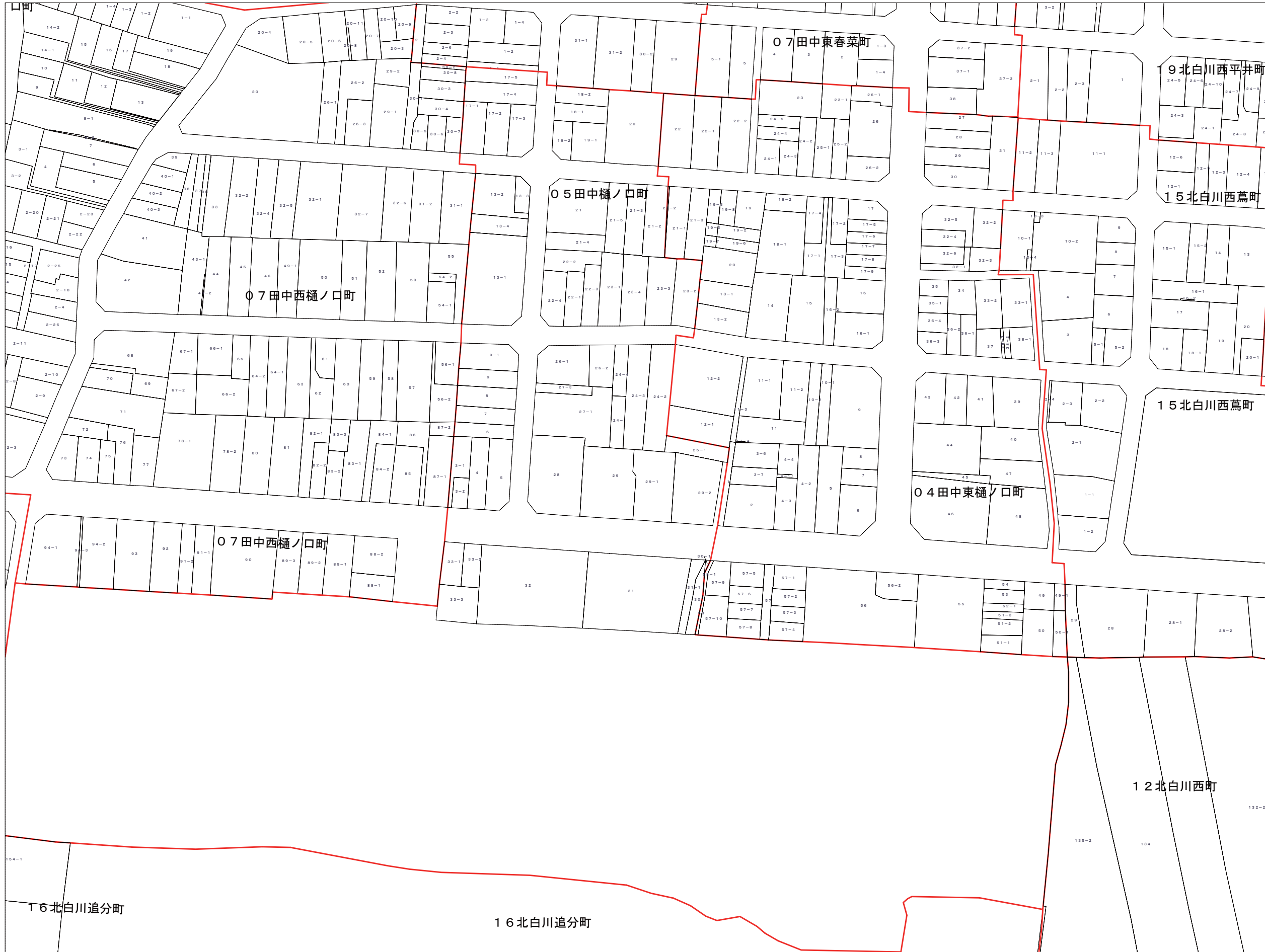
この図面は課税のために作成した図面です。権利関係等の根拠になるものではありません。




166-15	167-11	167-12	左 京 区
166-20	167-16	167-17	
166-25	167-21	167-22	



この図面は課税のために作成した図面です。権利関係等の根拠になるものではありません。



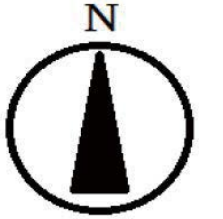
167-11	167-12	167-13	左京区
167-16	167-17	167-18	
167-21	167-22	167-23	



この図面は課税のために作成した図面です。権利関係等の根拠になるものではありません。




167-12	167-13	167-14	左京区
167-17	167-18	167-19	
167-22	167-23	167-24	



この図面は課税のために作成した図面です。権利関係等の根拠になるものではありません。




167-13	167-14	167-15	左 京 区
167-18	167-19	167-20	
167-23	167-24	167-25	



この図面は課税のために作成した図面です。権利関係等の根拠になるものではありません。



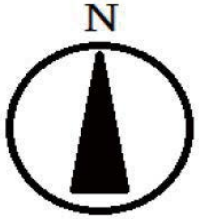
167-14	167-15		左 京 区
167-19	167-20	168-16	
167-24	167-25	168-21	



この図面は課税のために作成した図面です。権利関係等の根拠になるものではありません。



166-20	167-16	167-17	左 京 区
166-25	167-21	167-22	
176-5	177-1	177-2	




この図面は課税のために作成した図面です。権利関係等の根拠になるものではありません。



1 6 北白川追分町

82	81	72	64	109	122	127	151
89	82-1	73	65	110	123	128-1	152
90	83-1	74	66	110-1	124	128-2	153
91	84-1	75	67	111	125	129-1	154-2
92	85	76	68	112	126	129-2	155
93	86-3	77-2	69-2	113	128	129-3	156-2
94	89-1	79-2	100	114	129	140	
95	89-1	82	101	115	130	141	
96-1	89-1	82	102	116	131	142	
96-2	89-1	84	103	117	132	143	
96	89-1	85	104	118	133	144	
97	89-1	86	105	119	134	145	
98	89	91	106	120	135	146	
99	70	92	107	121	136	150	


167-16	167-17	167-18	左京区
167-21	167-22	167-23	
177-1	177-2	177-3	



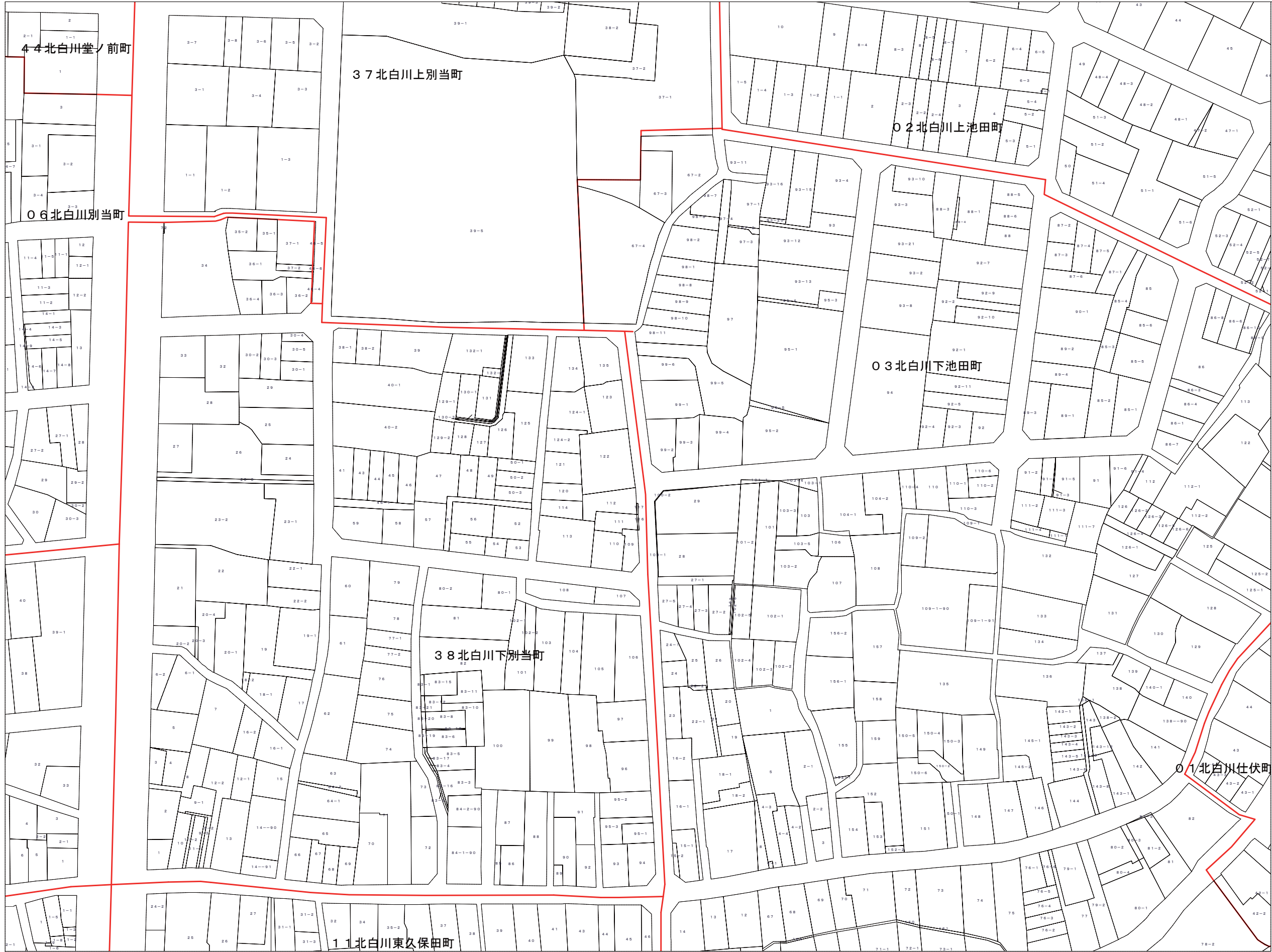
この図面は課税のために作成した図面です。権利関係等の根拠になるものではありません。




167-17	167-18	167-19	左京区
167-22	167-23	167-24	
177-2	177-3	177-4	



この図面は課税のために作成した図面です。権利関係等の根拠になるものではありません。




167-18	167-19	167-20	左 京 区
167-23	167-24	167-25	
177-3	177-4	177-5	



この図面は課税のために作成した図面です。権利関係等の根拠になるものではありません。

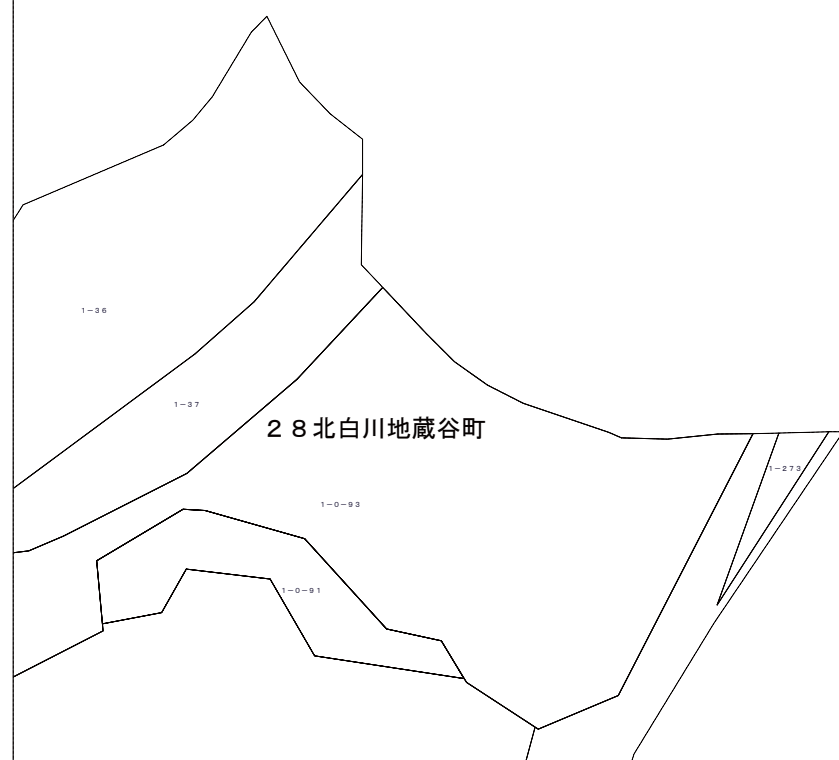
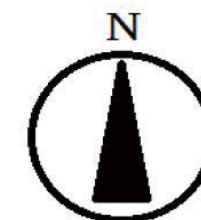


167-19	167-20	168-16	左京区
167-24	167-25	168-21	
177-4	177-5		

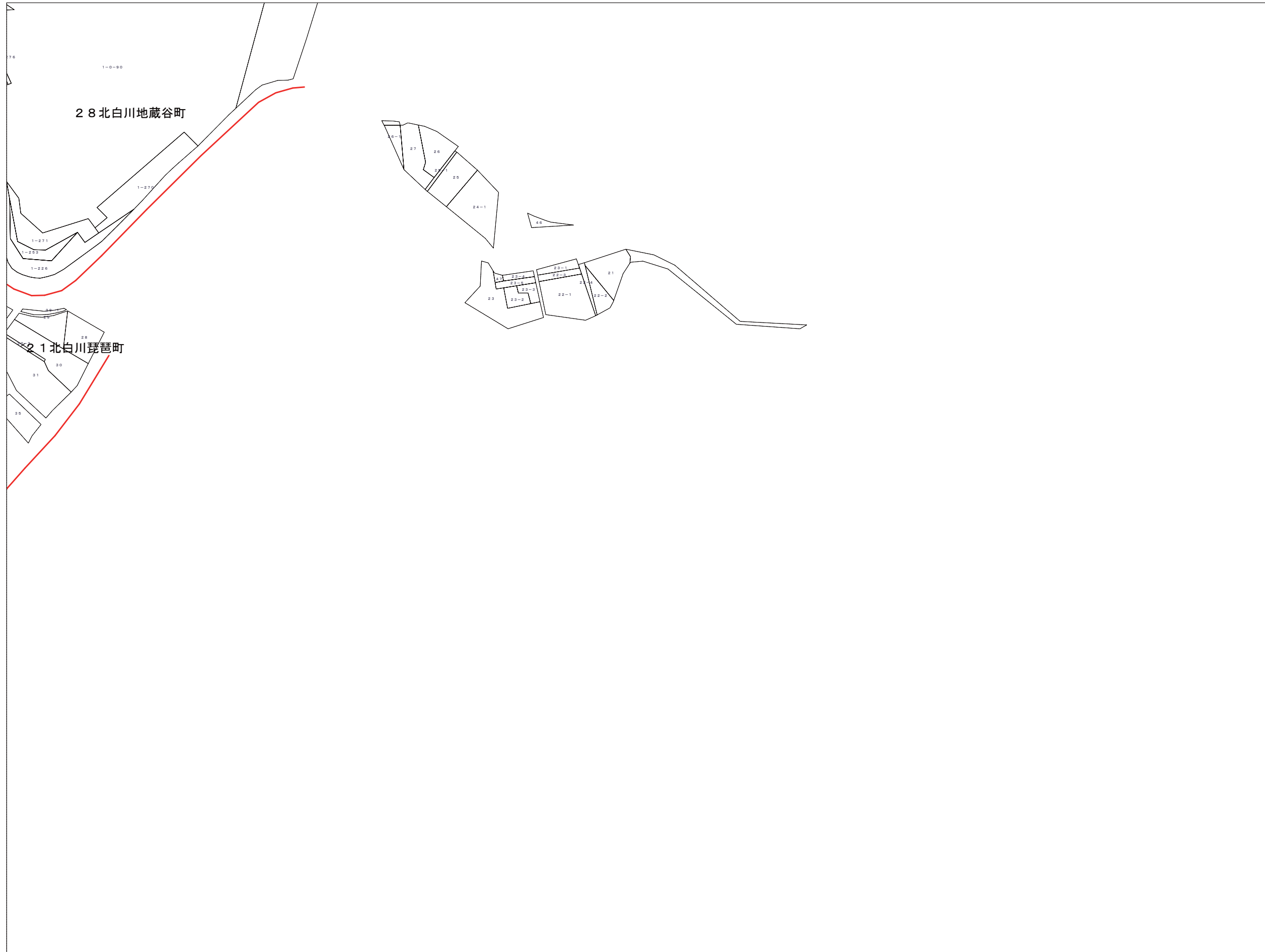


この図面は課税のために作成した図面です。権利関係等の根拠になるものではありません。


167-15			左 京 区
167-20	168-16		
167-25	168-21		



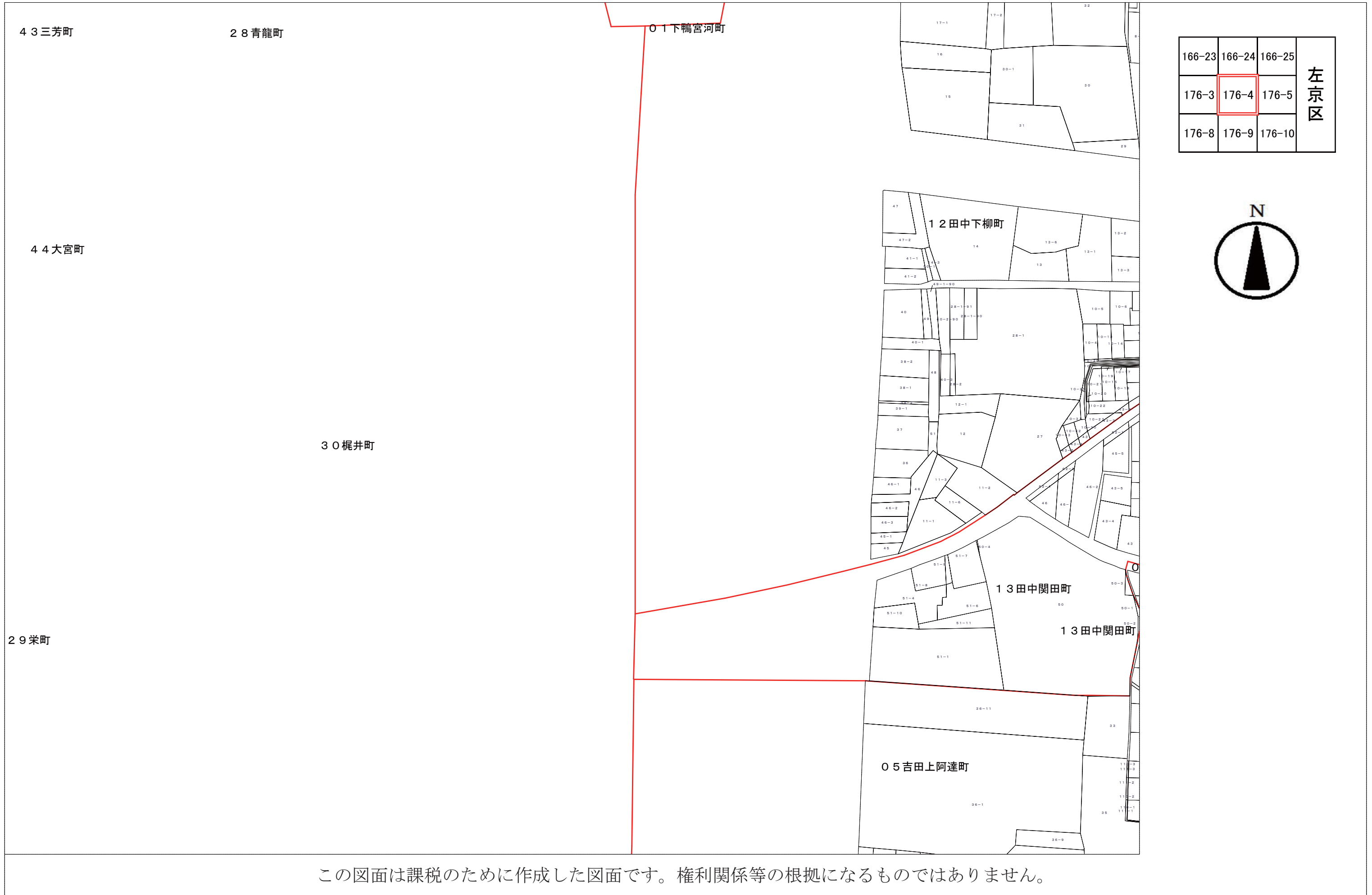
この図面は課税のために作成した図面です。権利関係等の根拠になるものではありません。



167-20	168-16		左 京 区
167-25	168-21		
177-5			



この図面は課税のために作成した図面です。権利関係等の根拠になるものではありません。



166-23	166-24	166-25	左京区
176-3	176-4	176-5	
176-8	176-9	176-10	



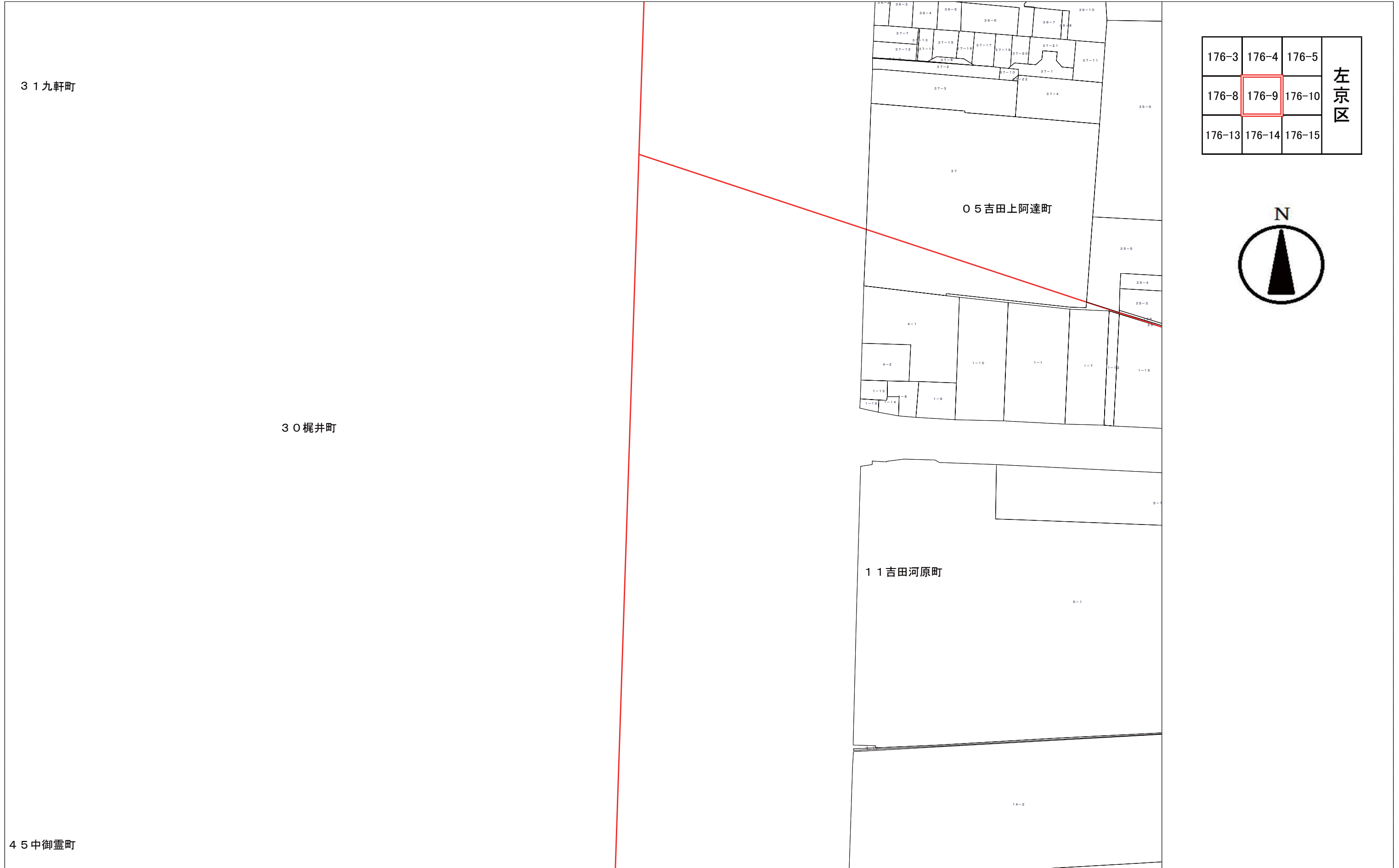
この図面は課税のために作成した図面です。権利関係等の根拠になるものではありません。



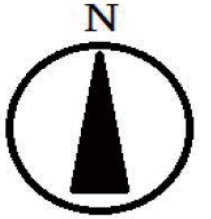
166-24	166-25	167-21	左京区
176-4	176-5	177-1	
176-9	176-10	177-6	



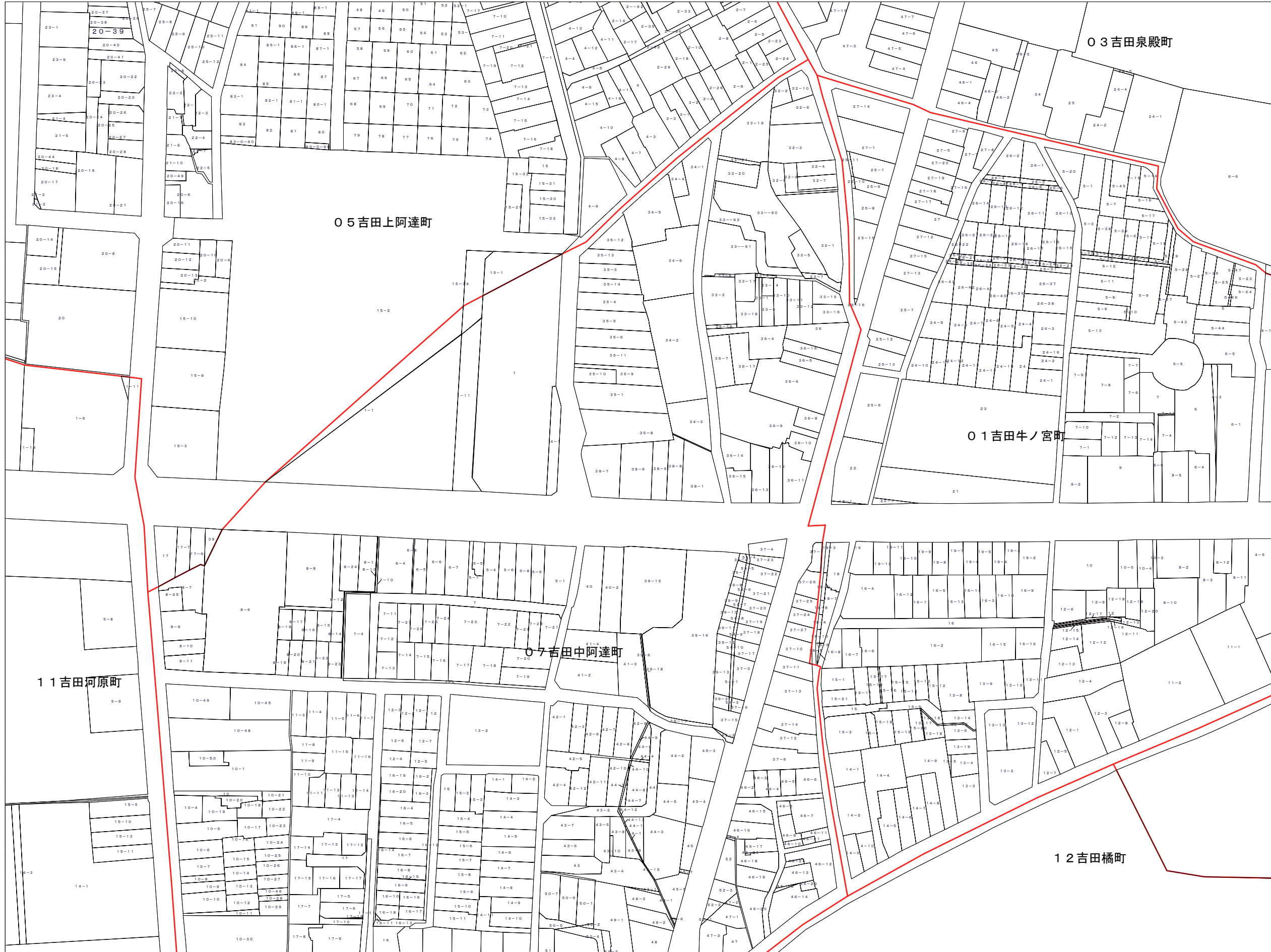
この図面は課税のために作成した図面です。権利関係等の根拠になるものではありません。




176-3	176-4	176-5	左 京 区
176-8	176-9	176-10	
176-13	176-14	176-15	



この図面は課税のために作成した図面です。権利関係等の根拠になるものではありません。



176-4	176-5	177-1	左京区
176-9	176-10	177-6	
176-14	176-15	177-11	



この図面は課税のために作成した図面です。権利関係等の根拠になるものではありません。




176-8	176-9	176-10	左 京 区
176-13	176-14	176-15	
176-18	176-19		




この図面は課税のために作成した図面です。権利関係等の根拠になるものではありません。



176-9	176-10	177-6	左 京 区
176-14	176-15	177-11	
176-19		177-16	



この図面は課税のために作成した図面です。権利関係等の根拠になるものではありません。




この図面は課税のために作成した図面です。権利関係等の根拠になるものではありません。



この図面は課税のために作成した図面です。権利関係等の根拠になるものではありません。




176-19		177-16	左京区
176-24	176-25	177-21	
186-4	186-5	187-1	



この図面は課税のために作成した図面です。権利関係等の根拠になるものではありません。




166-25	167-21	167-22	左 京 区
176-5	177-1	177-2	
176-10	177-6	177-7	



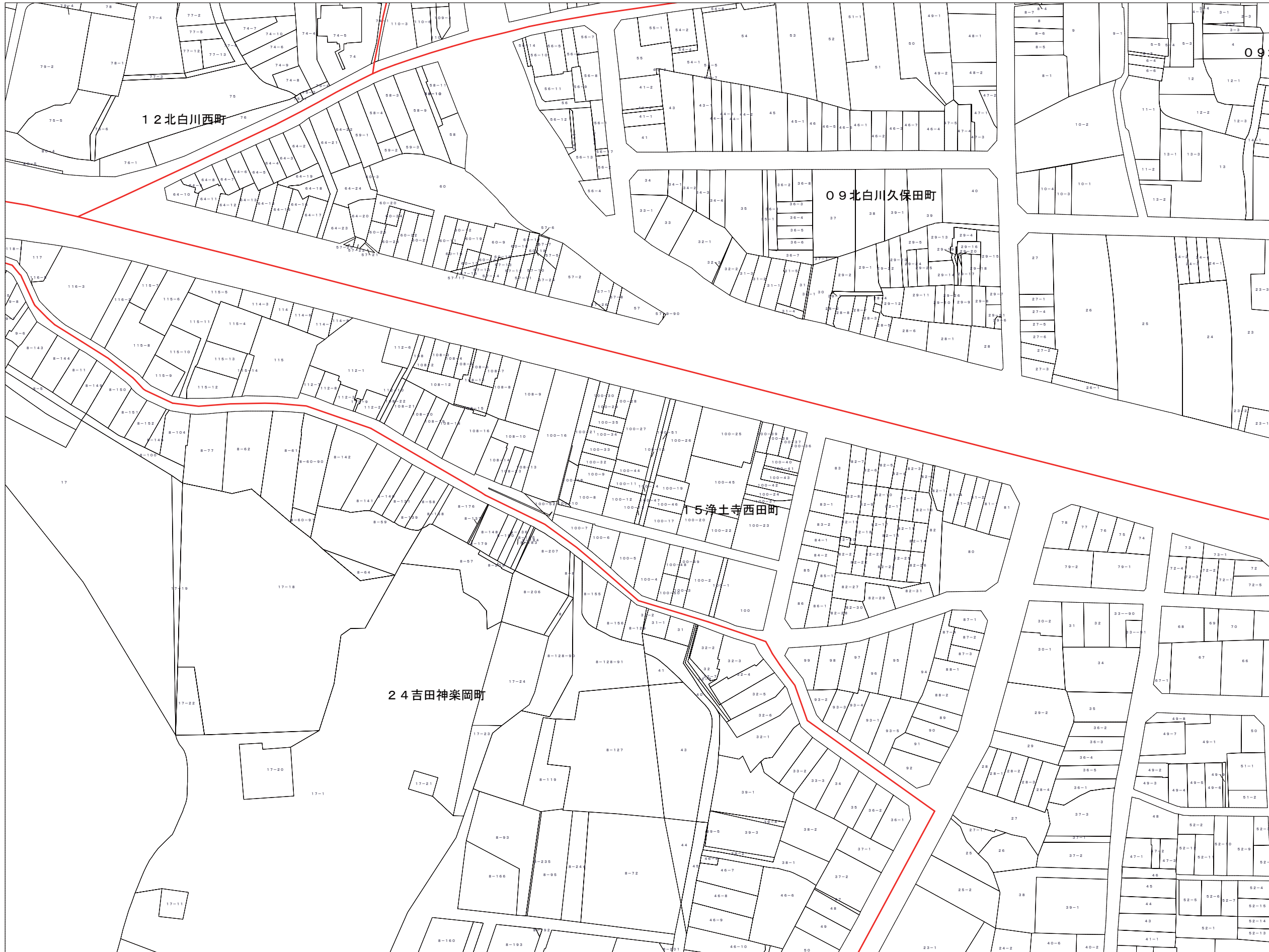
この図面は課税のために作成した図面です。権利関係等の根拠になるものではありません。




167-21	167-22	167-23	左京区
177-1	177-2	177-3	
177-6	177-7	177-8	



この図面は課税のために作成した図面です。権利関係等の根拠になるものではありません。




167-22	167-23	167-24	左京区
177-2	177-3	177-4	
177-7	177-8	177-9	



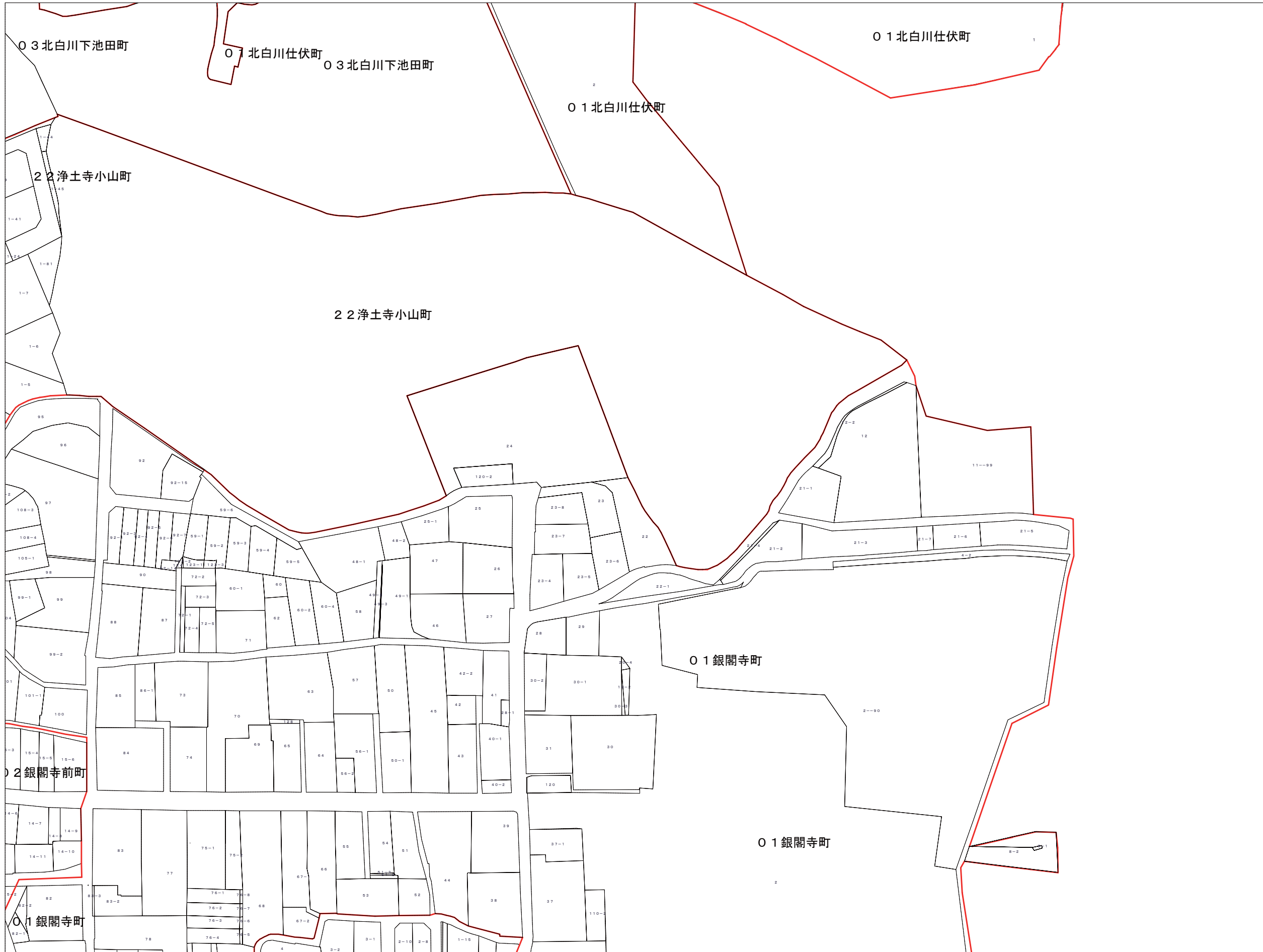
この図面は課税のために作成した図面です。権利関係等の根拠になるものではありません。




167-23	167-24	167-25	左京区
177-3	177-4	177-5	
177-8	177-9	177-10	



この図面は課税のために作成した図面です。権利関係等の根拠になるものではありません。




167-24	167-25	168-21	左京区
177-4	177-5		
177-9	177-10		



この図面は課税のために作成した図面です。権利関係等の根拠になるものではありません。




176-5	177-1	177-2	左京区
176-10	177-6	177-7	
176-15	177-11	177-12	



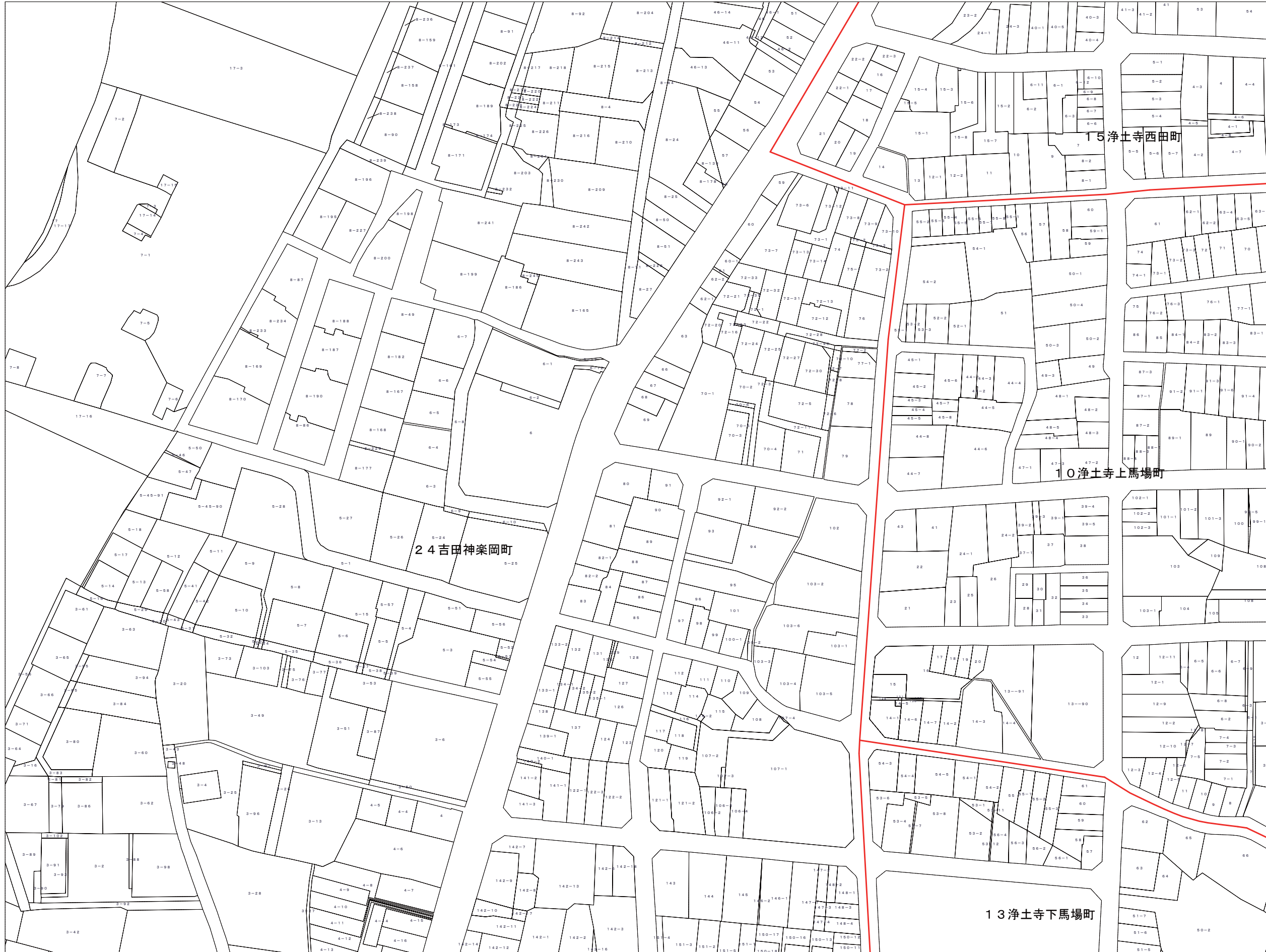
この図面は課税のために作成した図面です。権利関係等の根拠になるものではありません。




177-1	177-2	177-3	左 京 区
177-6	177-7	177-8	
177-11	177-12	177-13	



この図面は課税のために作成した図面です。権利関係等の根拠になるものではありません。




177-2	177-3	177-4	左京区
177-7	177-8	177-9	
177-12	177-13	177-14	



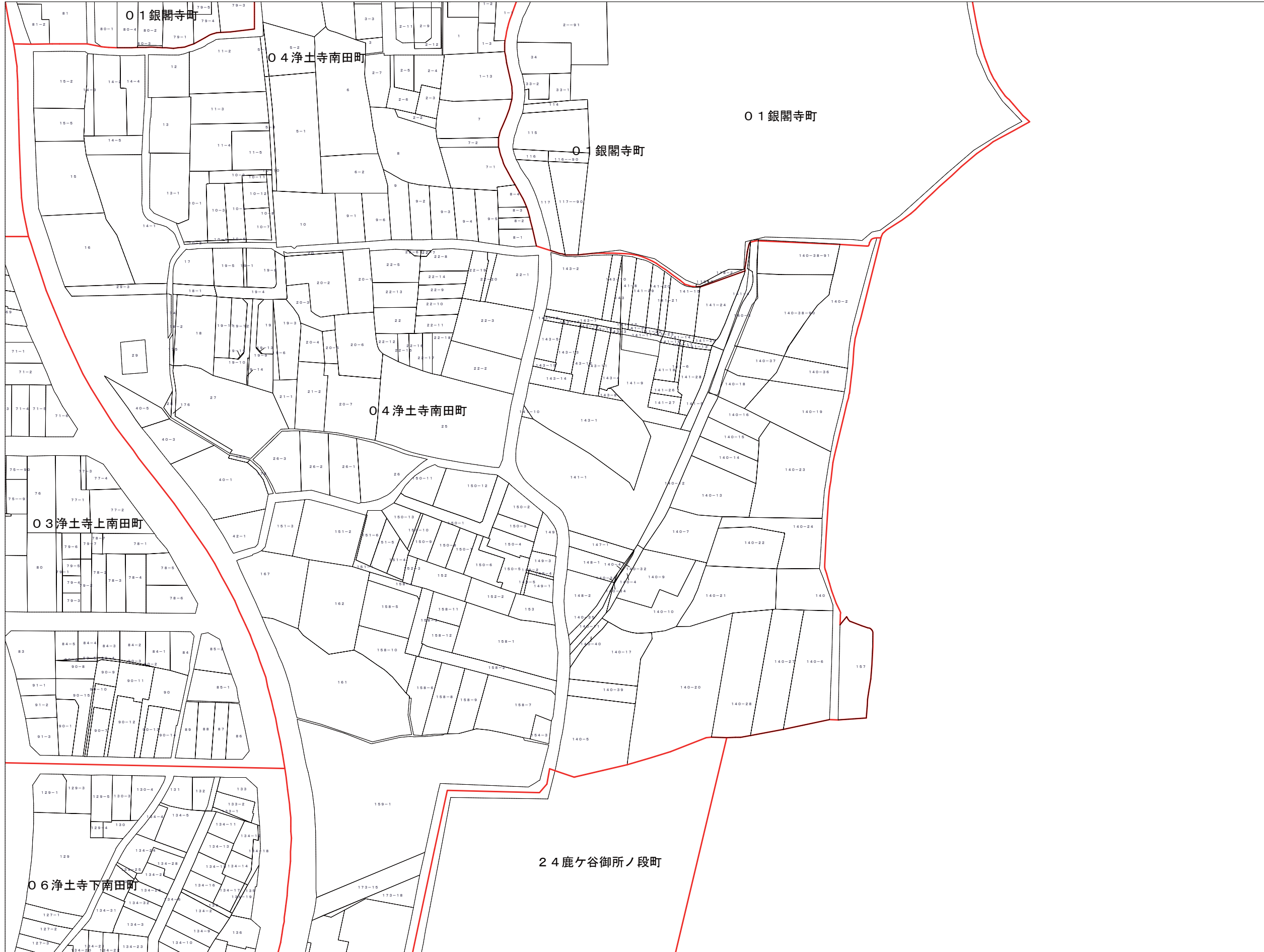
この図面は課税のために作成した図面です。権利関係等の根拠になるものではありません。




177-3	177-4	177-5	左京区
177-8	177-9	177-10	
177-13	177-14	177-15	



この図面は課税のために作成した図面です。権利関係等の根拠になるものではありません。



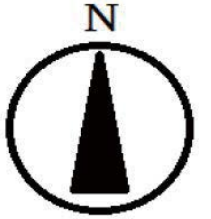
177-4	177-5	左京区
177-9	177-10	
177-14	177-15	



この図面は課税のために作成した図面です。権利関係等の根拠になるものではありません。



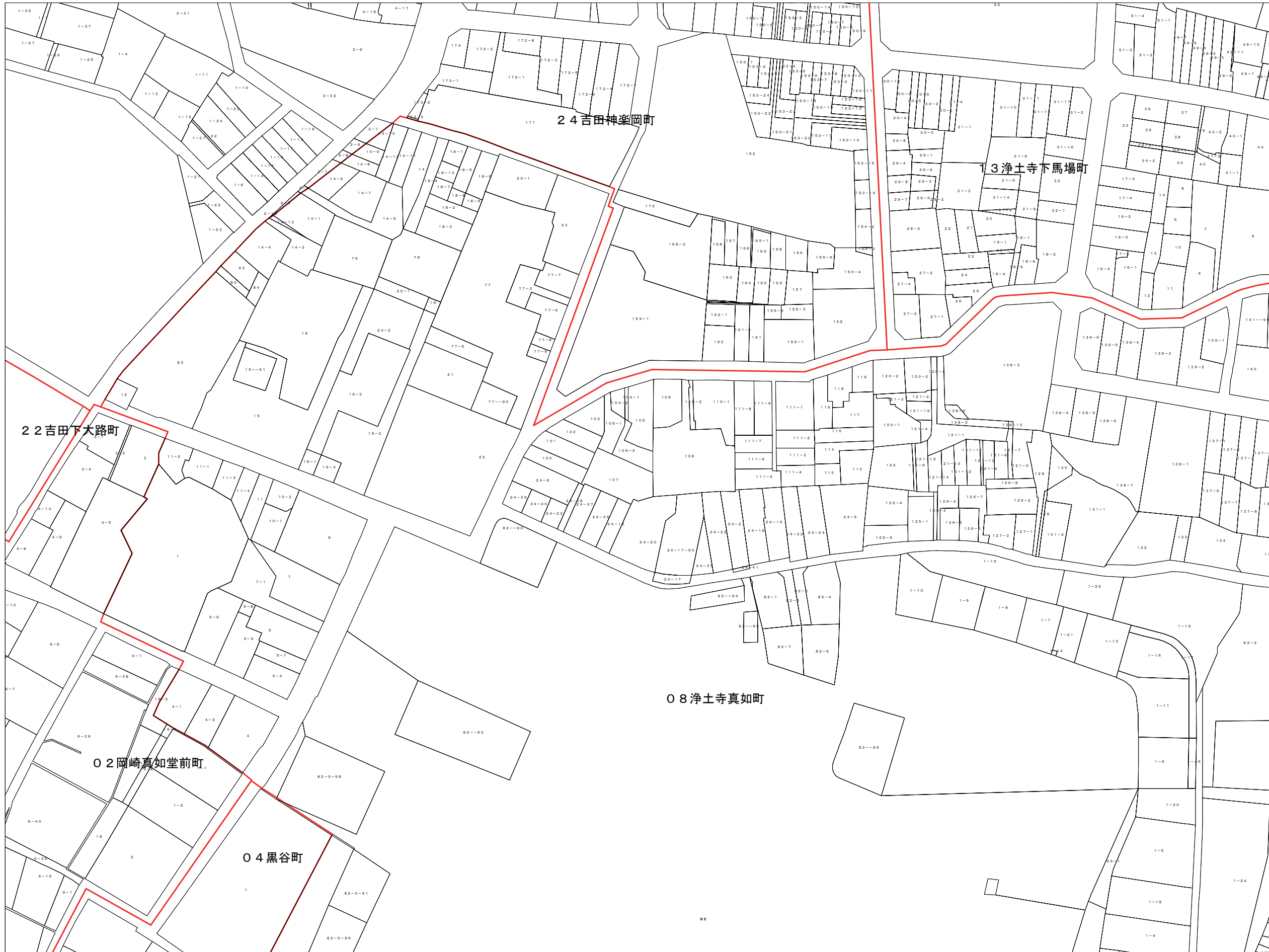
176-10	177-6	177-7	左 京 区
176-15	177-11	177-12	
	177-16	177-17	




この図面は課税のために作成した図面です。権利関係等の根拠になるものではありません。



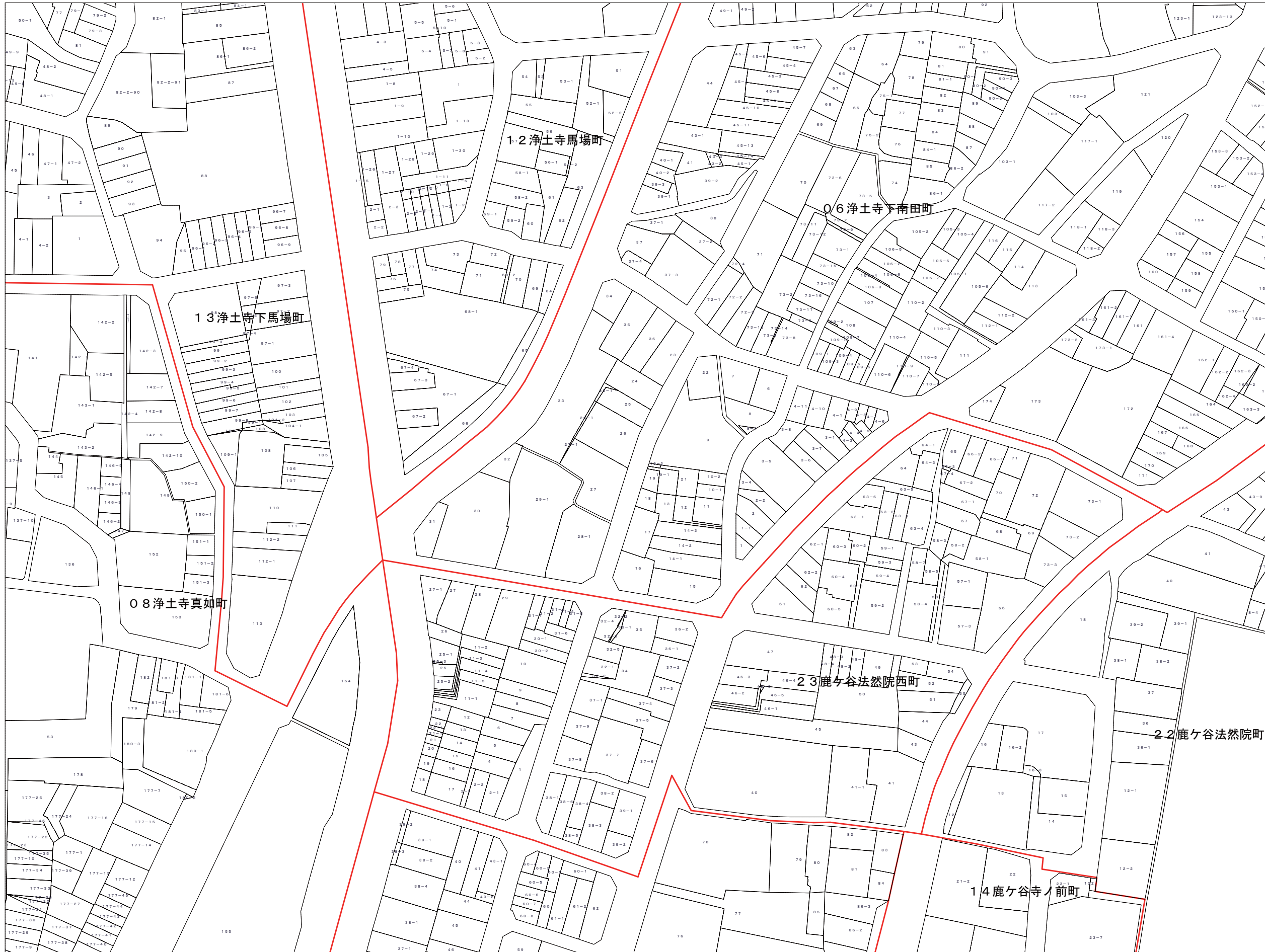
この図面は課税のために作成した図面です。権利関係等の根拠になるものではありません。



177-7	177-8	177-9	左京区
177-12	177-13	177-14	
177-17	177-18	177-19	



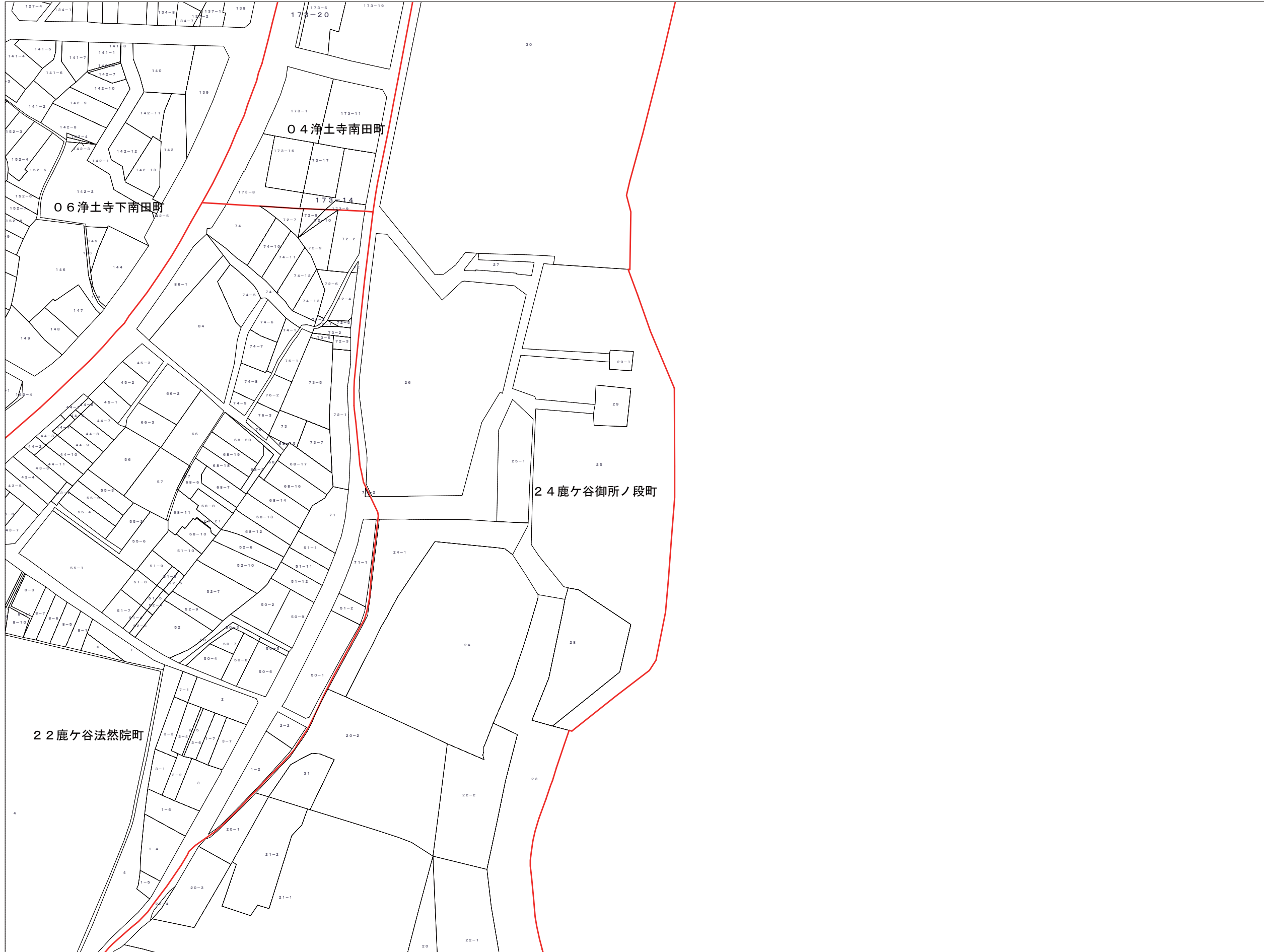
この図面は課税のために作成した図面です。権利関係等の根拠になるものではありません。




177-8	177-9	177-10	左京区
177-13	177-14	177-15	
177-18	177-19	177-20	



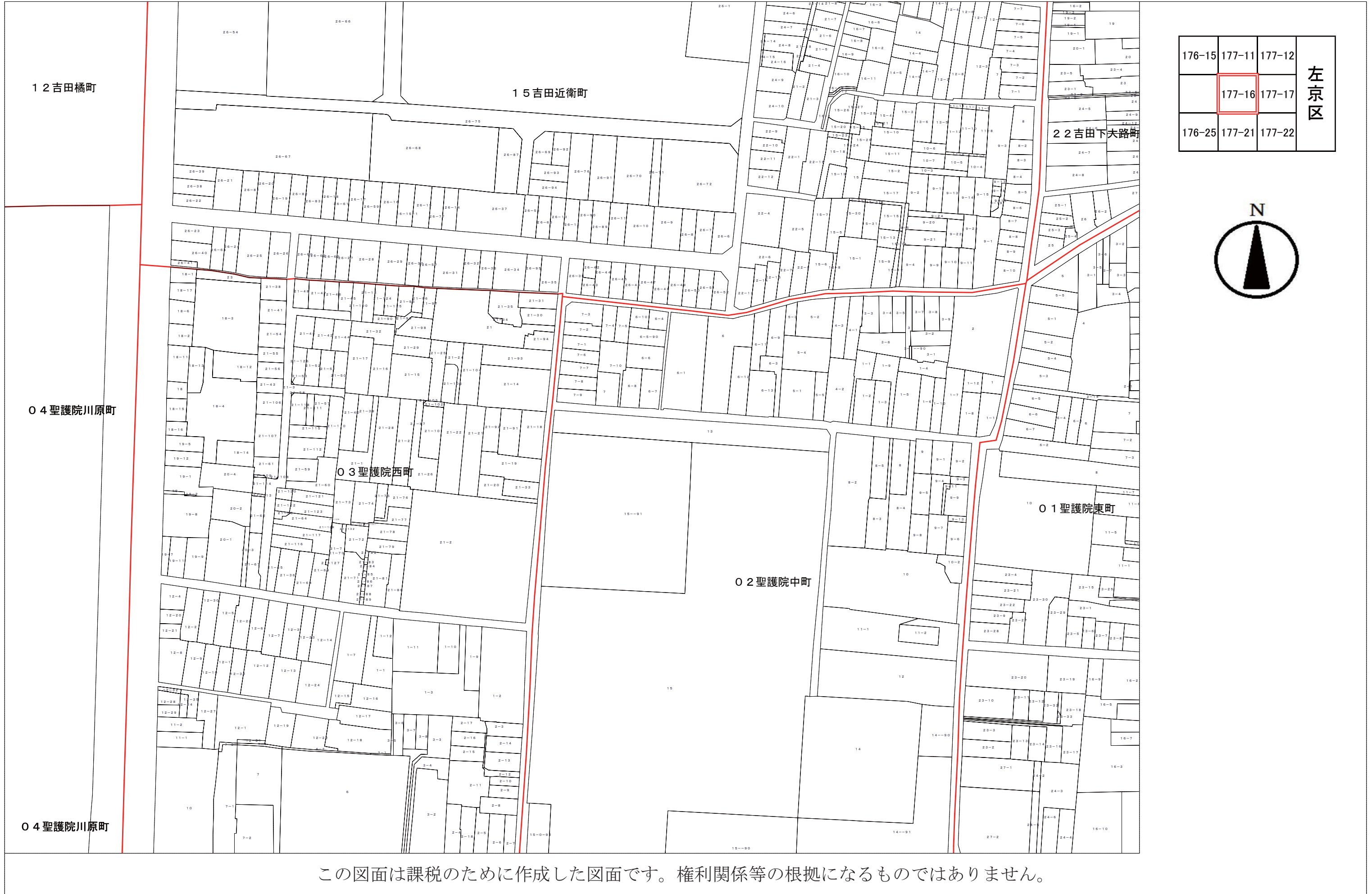
この図面は課税のために作成した図面です。権利関係等の根拠になるものではありません。



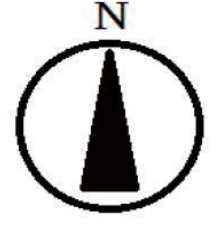
177-9	177-10		左京区
177-14	177-15		
177-19	177-20	178-16	



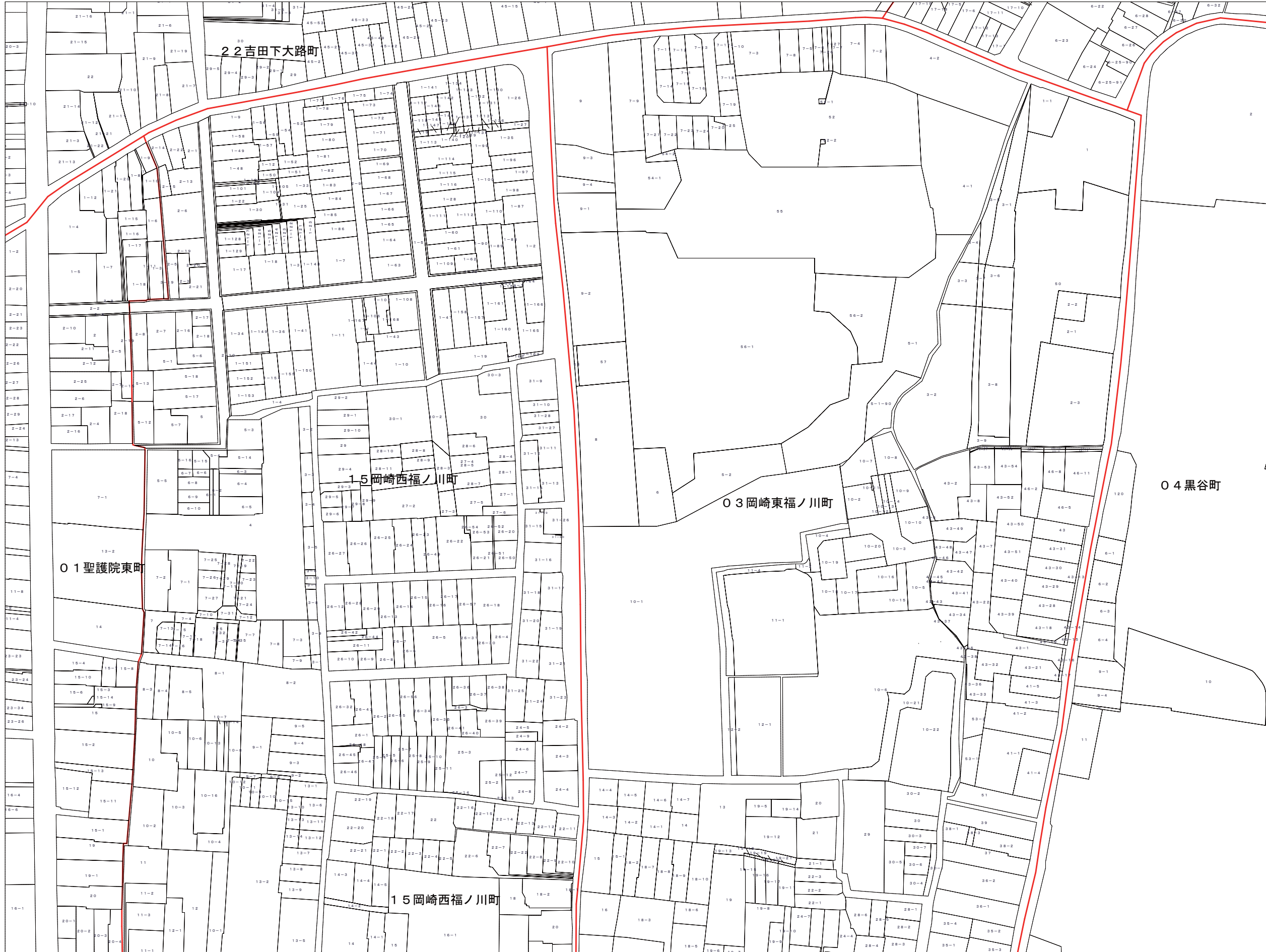
この図面は課税のために作成した図面です。権利関係等の根拠になるものではありません。



176-15	177-11	177-12	左京区
	177-16	177-17	
176-25	177-21	177-22	



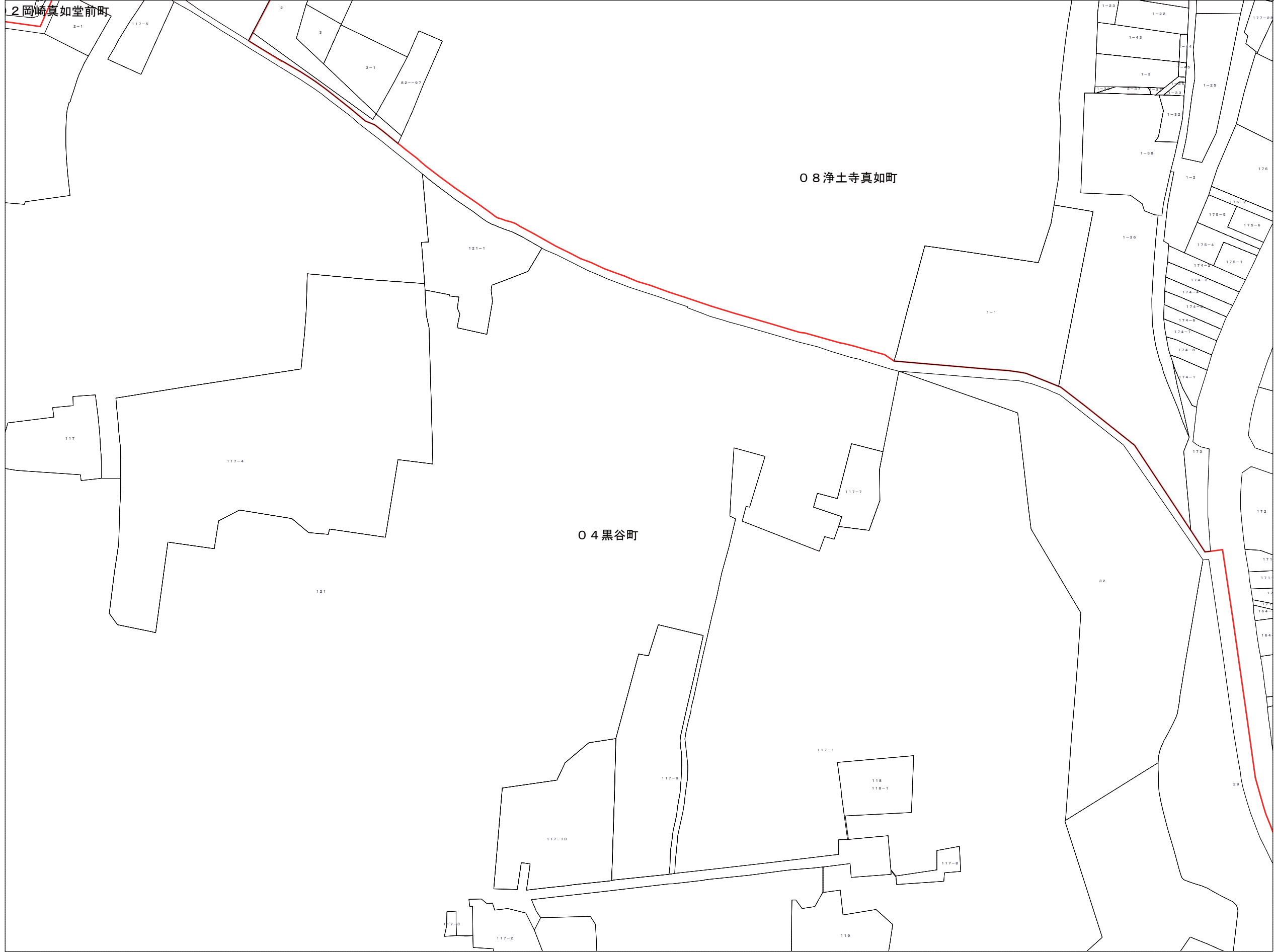
この図面は課税のために作成した図面です。権利関係等の根拠になるものではありません。



177-11	177-12	177-13	左 京 区
177-16	177-17	177-18	
177-21	177-22	177-23	



この図面は課税のために作成した図面です。権利関係等の根拠になるものではありません。




177-12	177-13	177-14	左 京 区
177-17	177-18	177-19	
177-22	177-23	177-24	



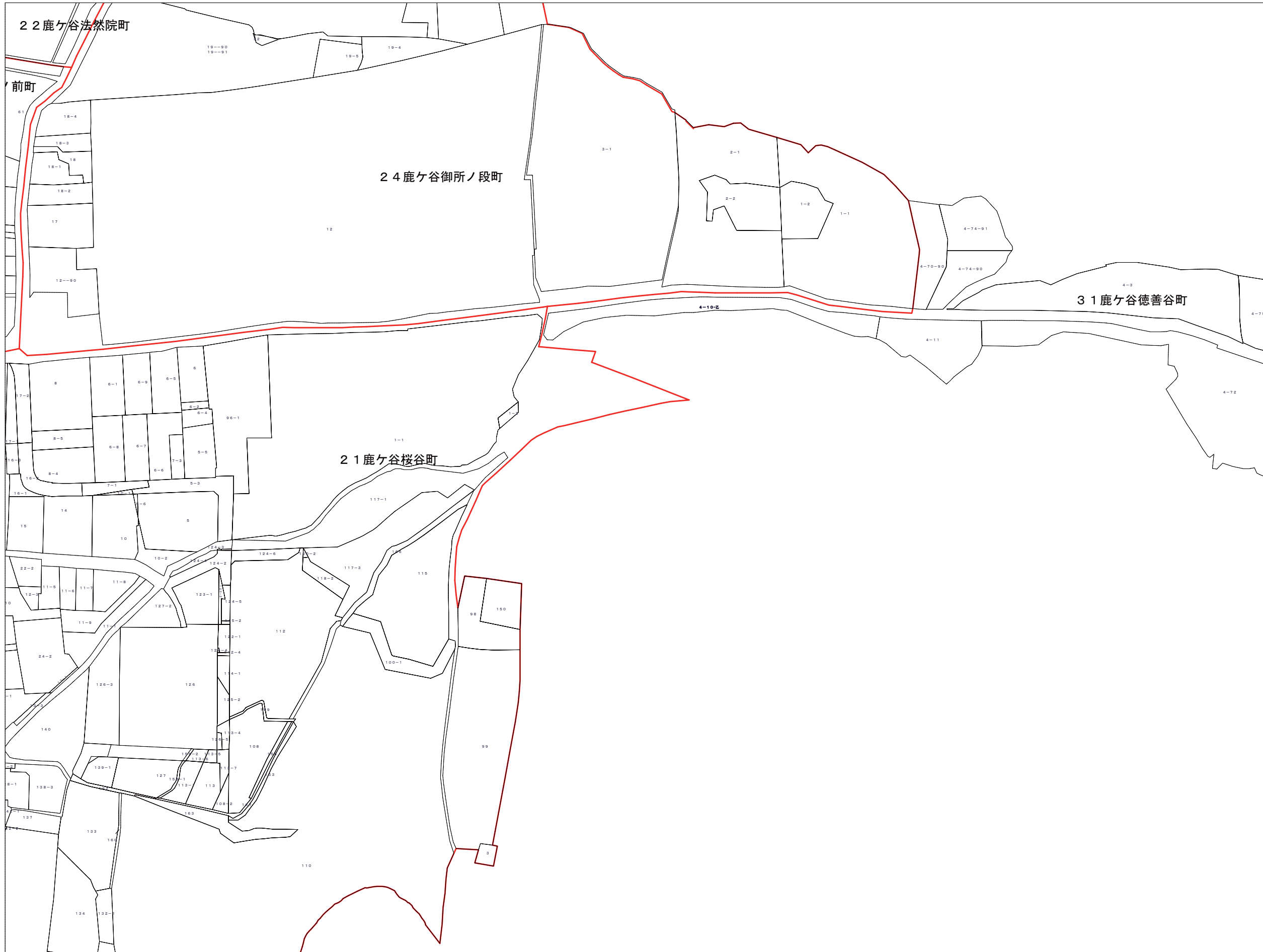
この図面は課税のために作成した図面です。権利関係等の根拠になるものではありません。




177-13	177-14	177-15	左京区
177-18	177-19	177-20	
177-23	177-24	177-25	



この図面は課税のために作成した図面です。権利関係等の根拠になるものではありません。



177-14	177-15		左 京 区
177-19	177-20	178-16	
177-24	177-25		




この図面は課税のために作成した図面です。権利関係等の根拠になるものではありません。



	177-16	177-17	左 京 区
176-25	177-21	177-22	
186-5	187-1	187-2	



この図面は課税のために作成した図面です。権利関係等の根拠になるものではありません。



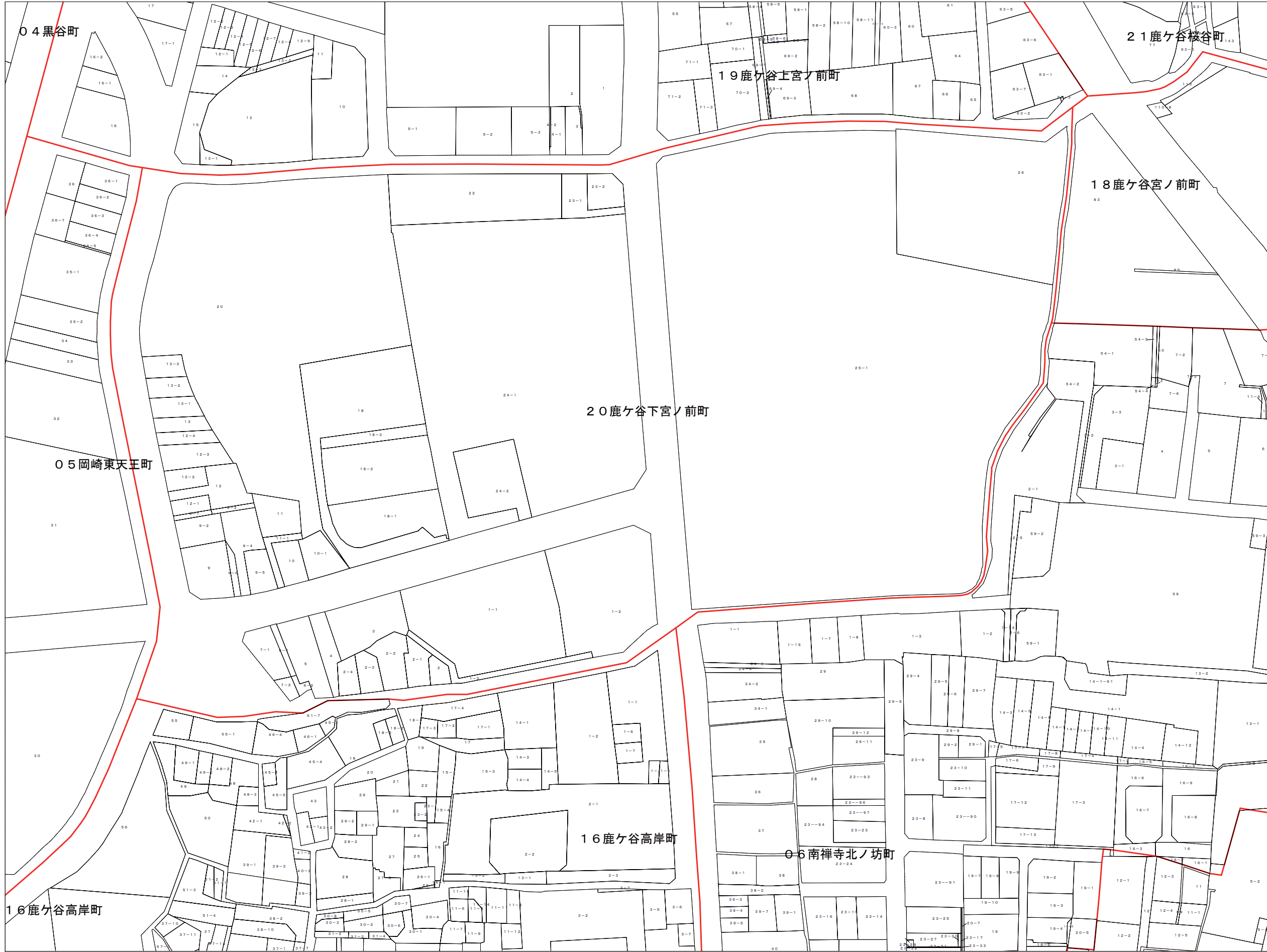
この図面は課税のために作成した図面です。権利関係等の根拠になるものではありません。




177-17	177-18	177-19	左京区
177-22	177-23	177-24	
187-2	187-3	187-4	



この図面は課税のために作成した図面です。権利関係等の根拠になるものではありません。




177-18	177-19	177-20	左 京 区
177-23	177-24	177-25	
187-3	187-4	187-5	



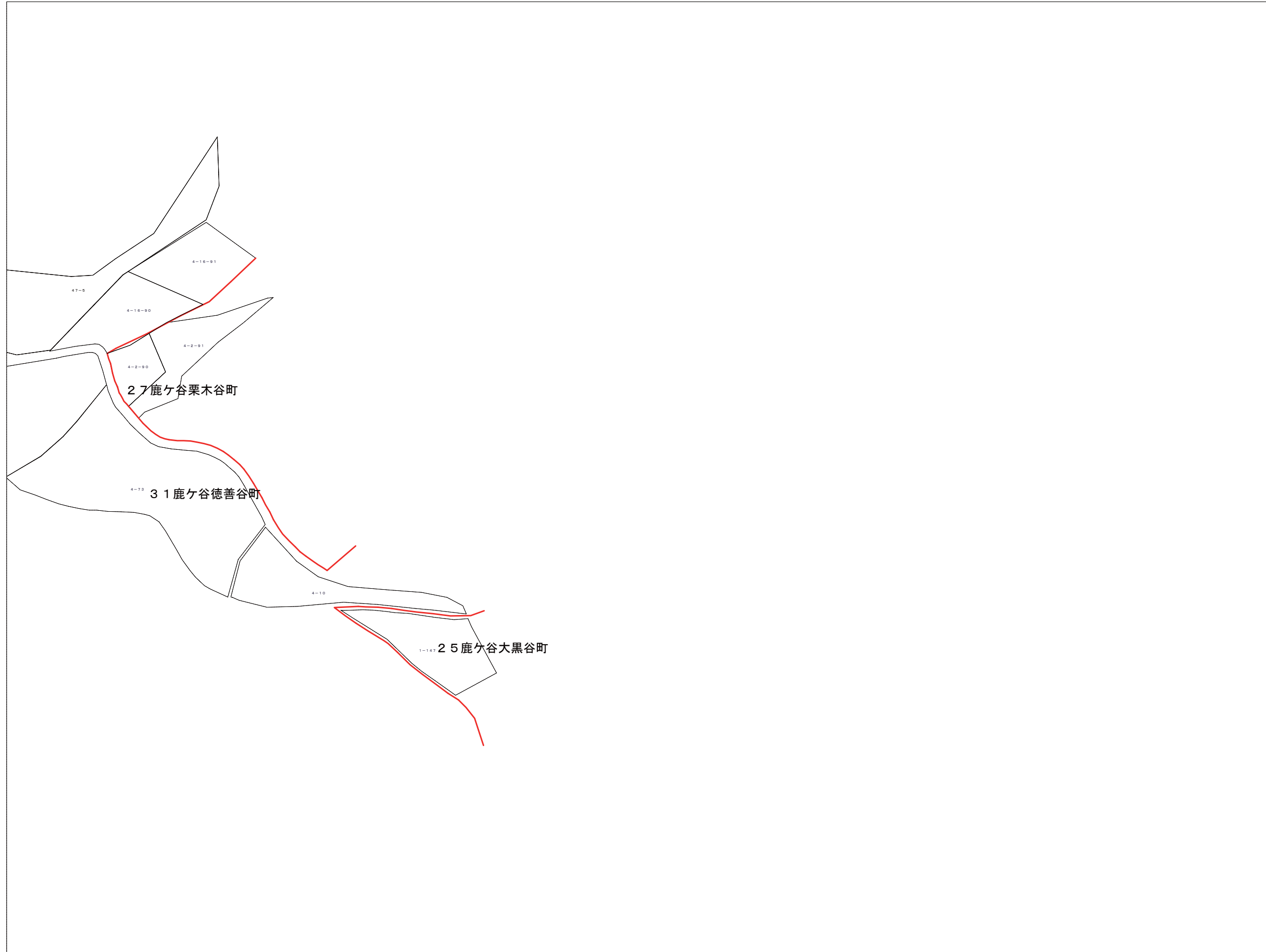
この図面は課税のために作成した図面です。権利関係等の根拠になるものではありません。




177-19	177-20	178-16	左 京 区
177-24	177-25		
187-4	187-5		



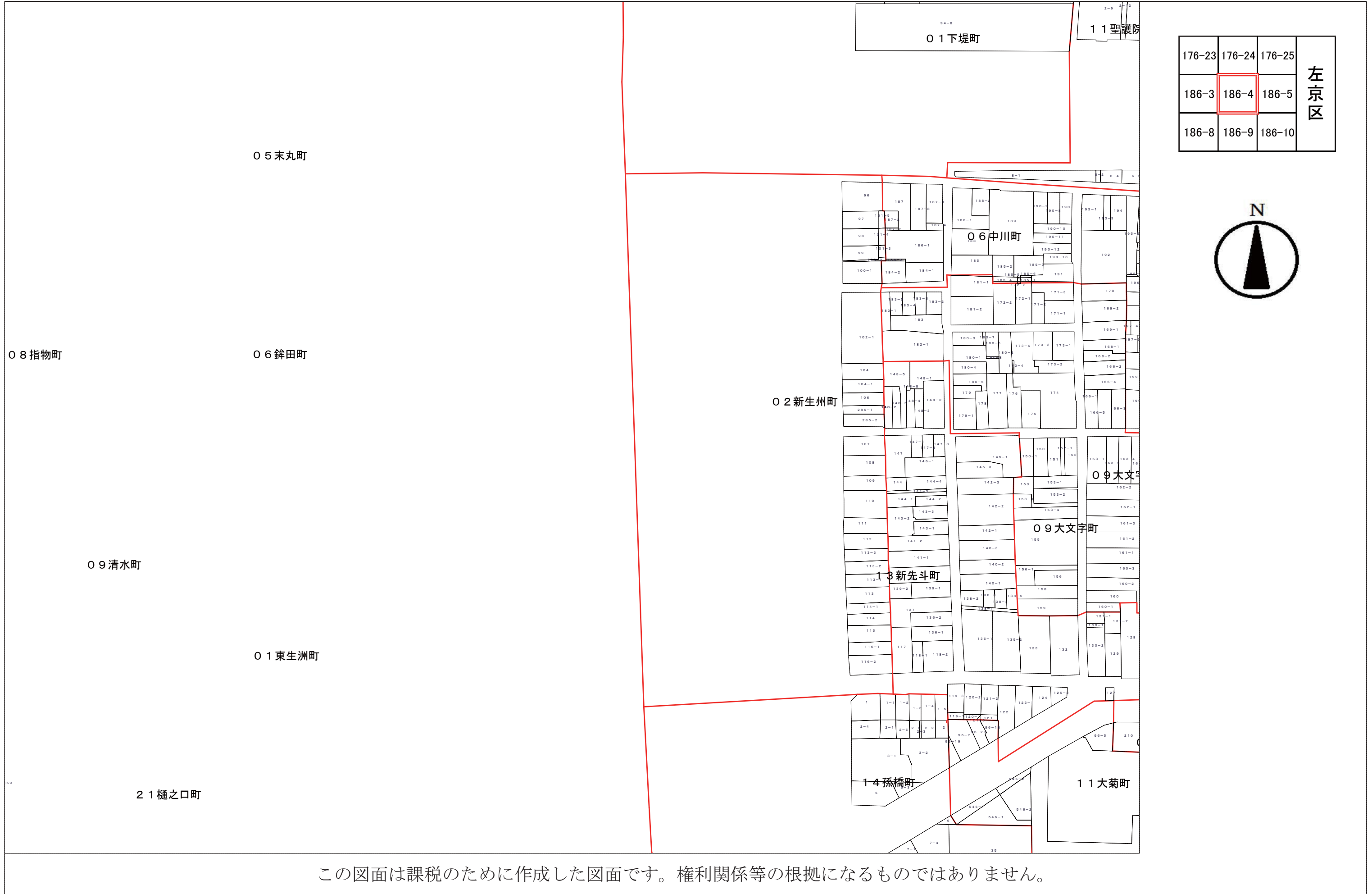
この図面は課税のために作成した図面です。権利関係等の根拠になるものではありません。



177-15			左 京 区
177-20	178-16		
177-25			



この図面は課税のために作成した図面です。権利関係等の根拠になるものではありません。



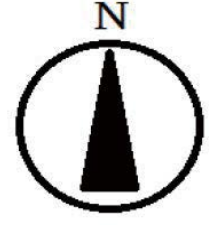
176-23	176-24	176-25	左京区
186-3	186-4	186-5	
186-8	186-9	186-10	



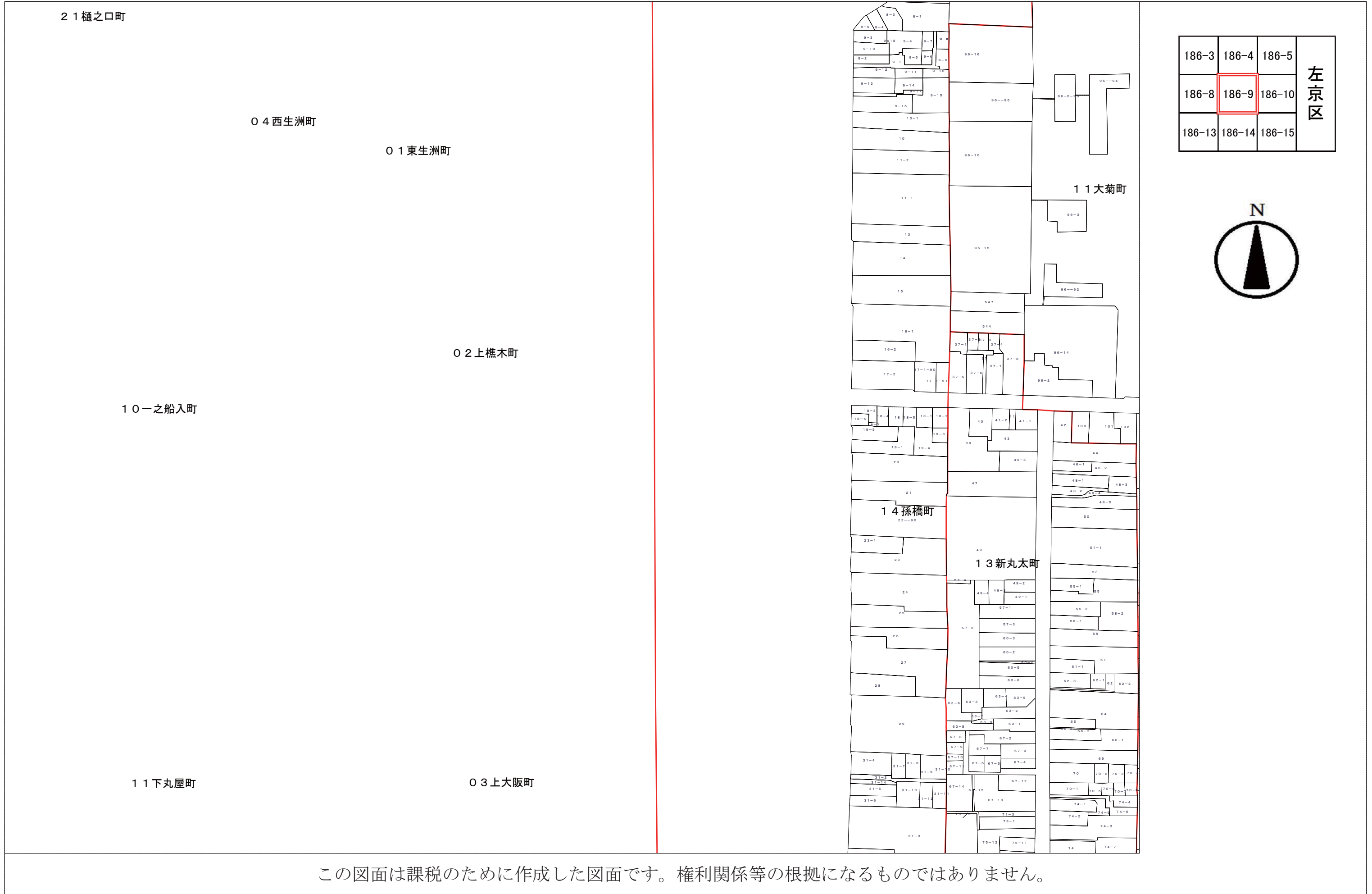
この図面は課税のために作成した図面です。権利関係等の根拠になるものではありません。



176-24	176-25	177-21	左京区
186-4	186-5	187-1	
186-9	186-10	187-6	



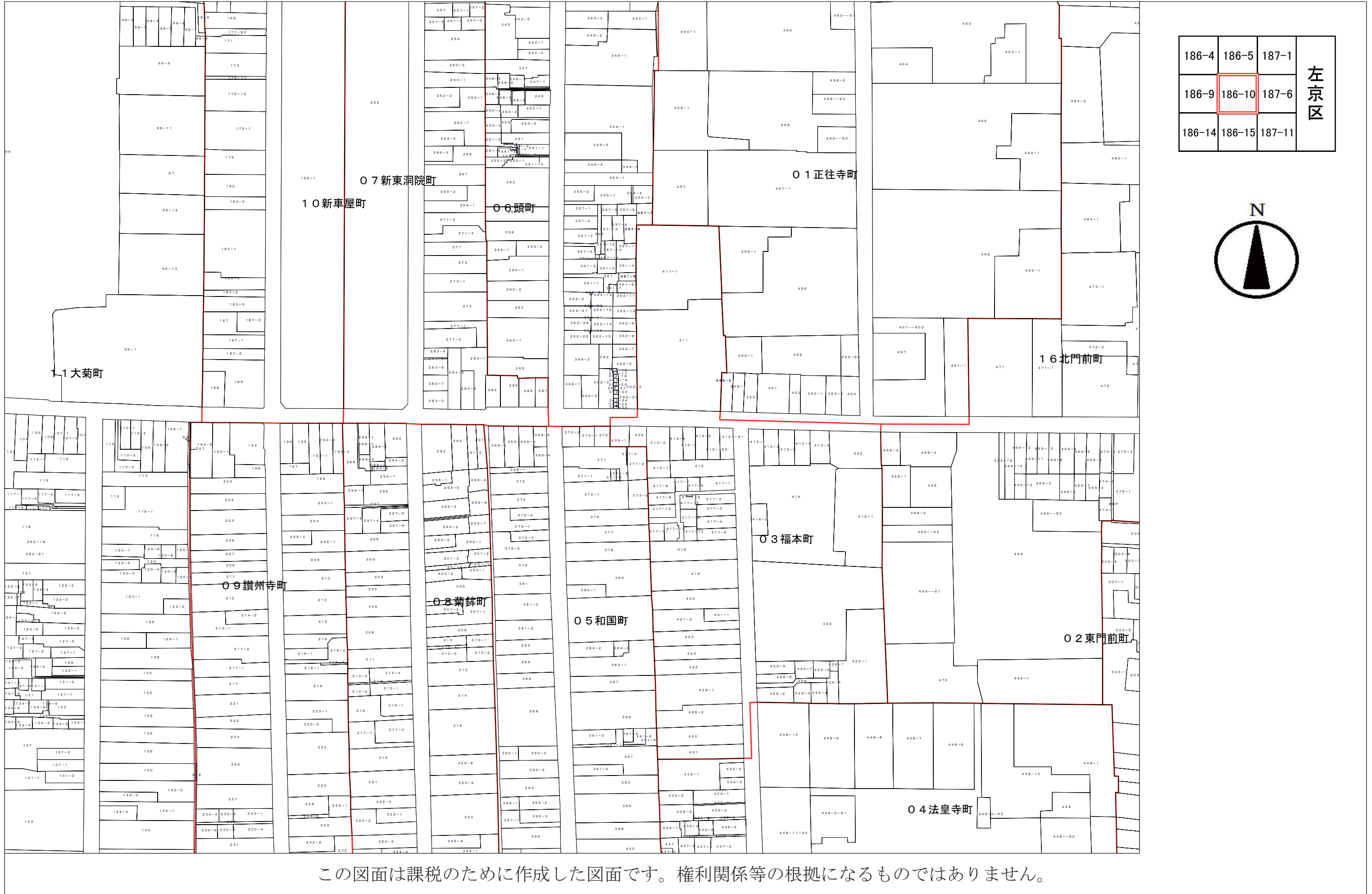
この図面は課税のために作成した図面です。権利関係等の根拠になるものではありません。

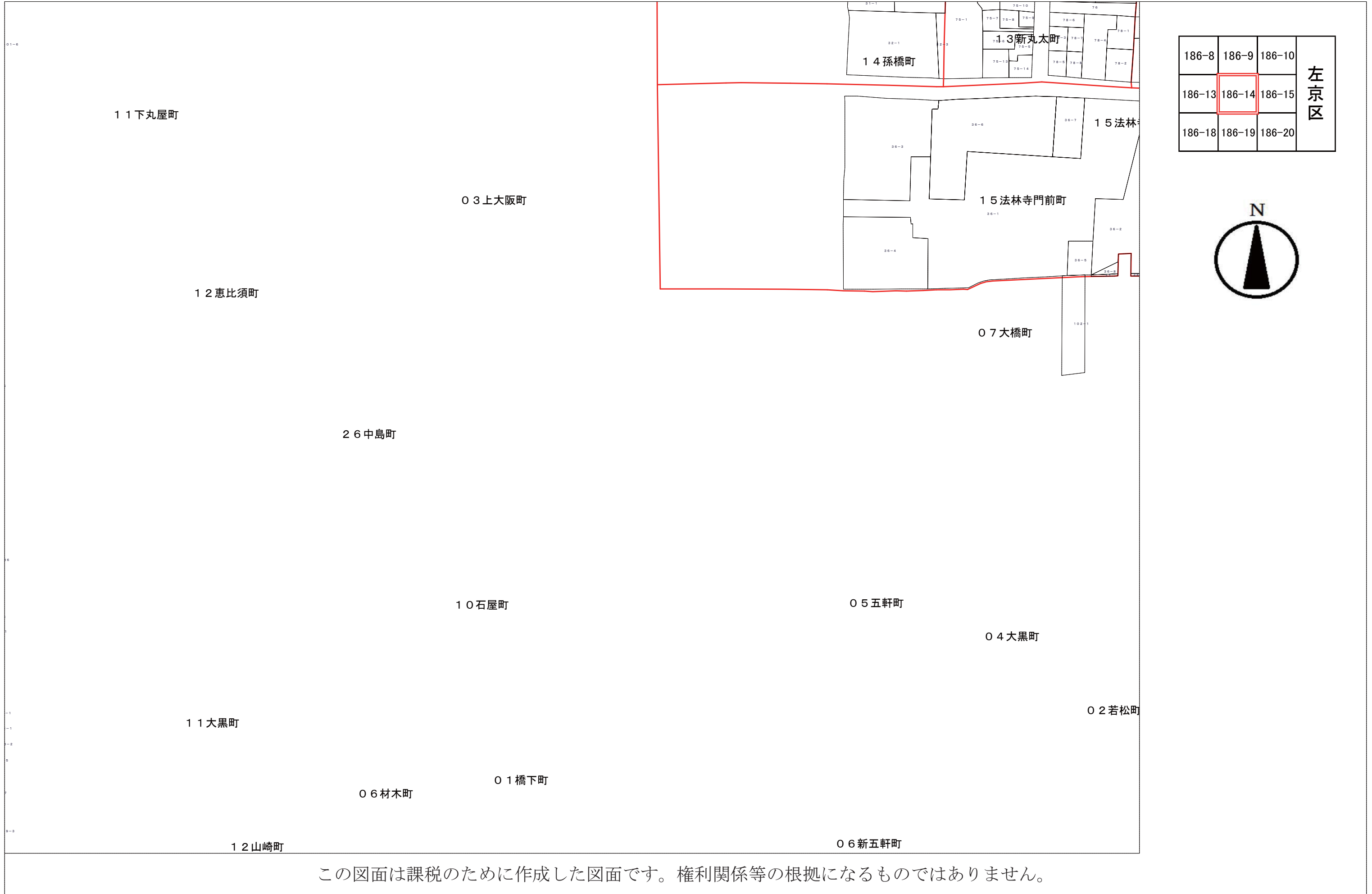


186-3	186-4	186-5	左 京 区
186-8	186-9	186-10	
186-13	186-14	186-15	



この図面は課税のために作成した図面です。権利関係等の根拠になるものではありません。





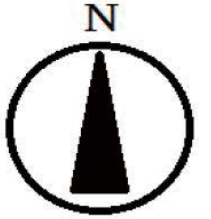
186-8	186-9	186-10	左 京 区
186-13	186-14	186-15	
186-18	186-19	186-20	



この図面は課税のために作成した図面です。権利関係等の根拠になるものではありません。



186-9	186-10	187-6	左 京 区
186-14	186-15	187-11	
186-19	186-20	187-16	



この図面は課税のために作成した図面です。権利関係等の根拠になるものではありません。



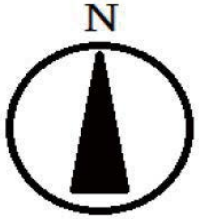
176-25	177-21	177-22	左京区
186-5	187-1	187-2	
186-10	187-6	187-7	



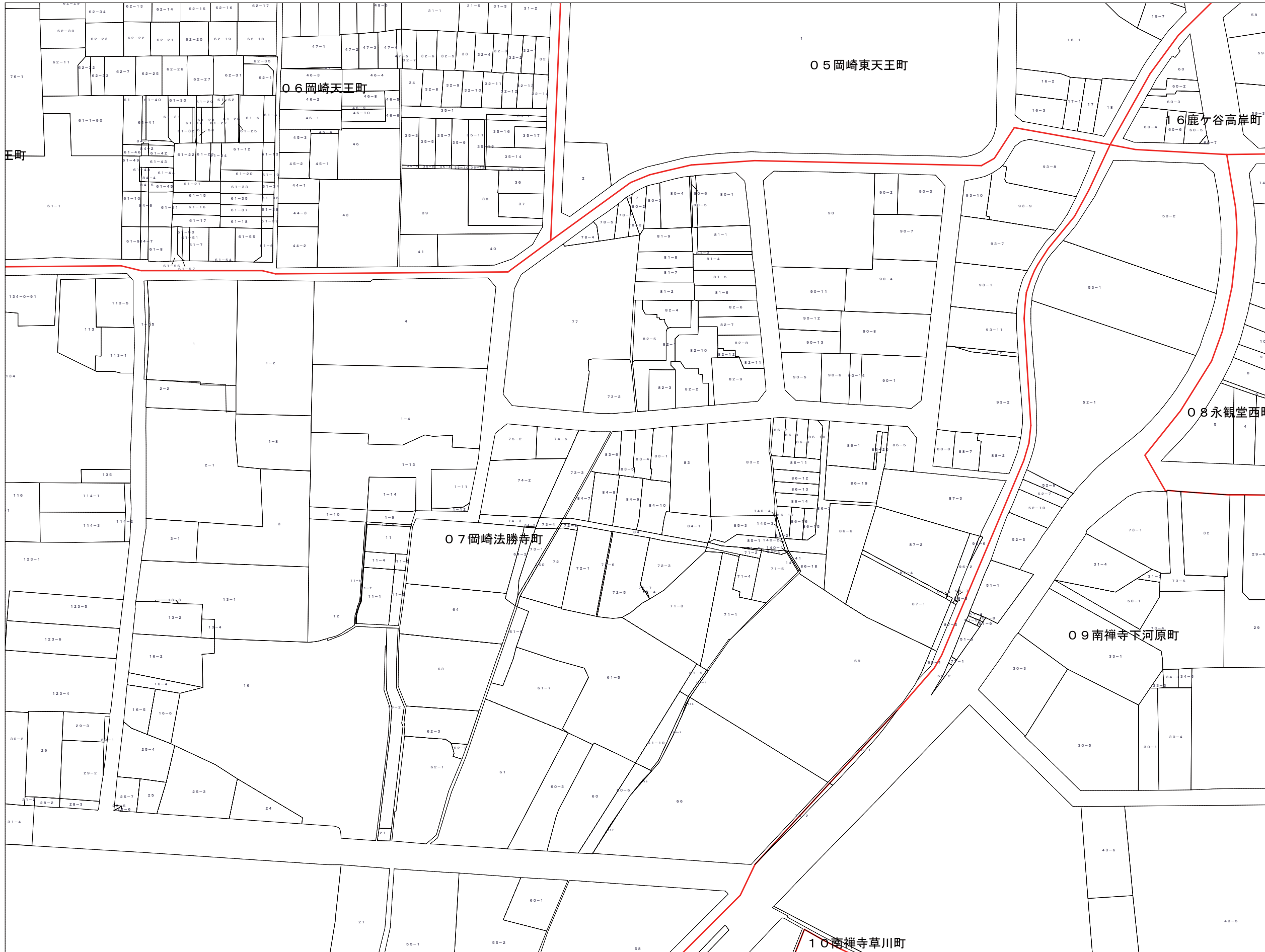
この図面は課税のために作成した図面です。権利関係等の根拠になるものではありません。




177-21	177-22	177-23	左 京 区
187-1	187-2	187-3	
187-6	187-7	187-8	



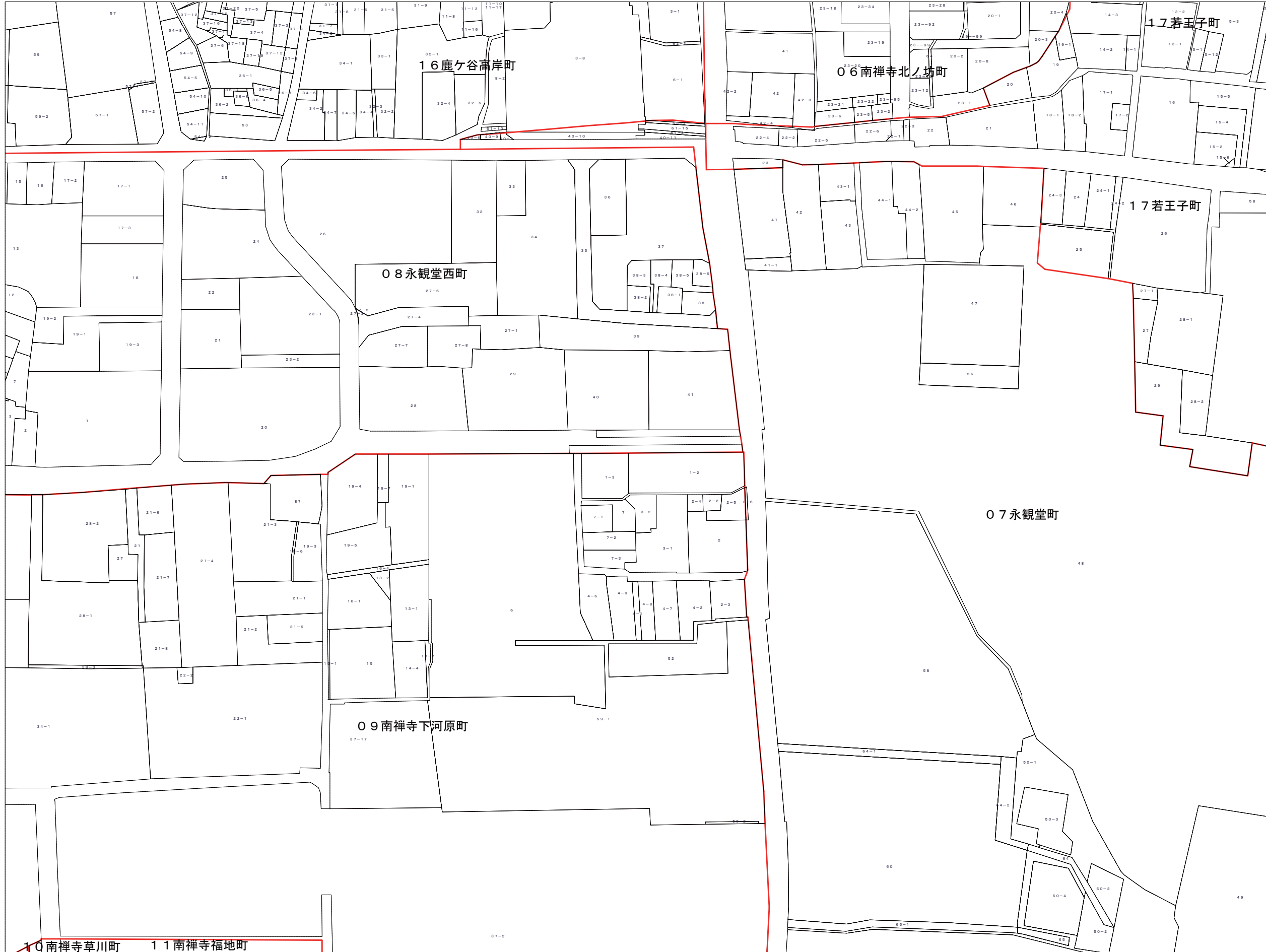
この図面は課税のために作成した図面です。権利関係等の根拠になるものではありません。




177-22	177-23	177-24	左京区
187-2	187-3	187-4	
187-7	187-8	187-9	



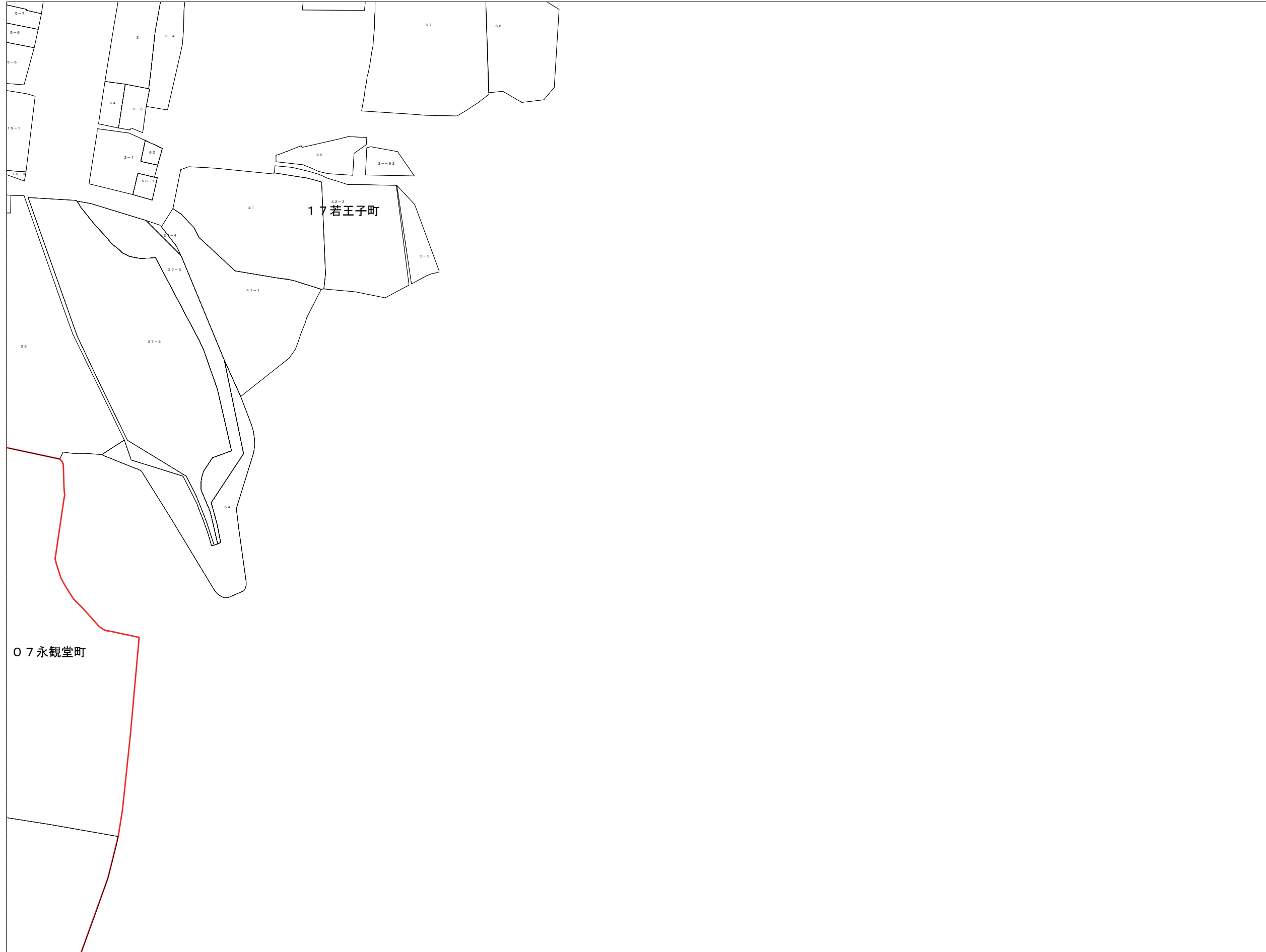
この図面は課税のために作成した図面です。権利関係等の根拠になるものではありません。




177-23	177-24	177-25	左京区
187-3	187-4	187-5	
187-8	187-9		



この図面は課税のために作成した図面です。権利関係等の根拠になるものではありません。




177-24	177-25		左 京 区
187-4	187-5		
187-9			



この図面は課税のために作成した図面です。権利関係等の根拠になるものではありません。



186-5	187-1	187-2	左京区
186-10	187-6	187-7	
186-15	187-11	187-12	

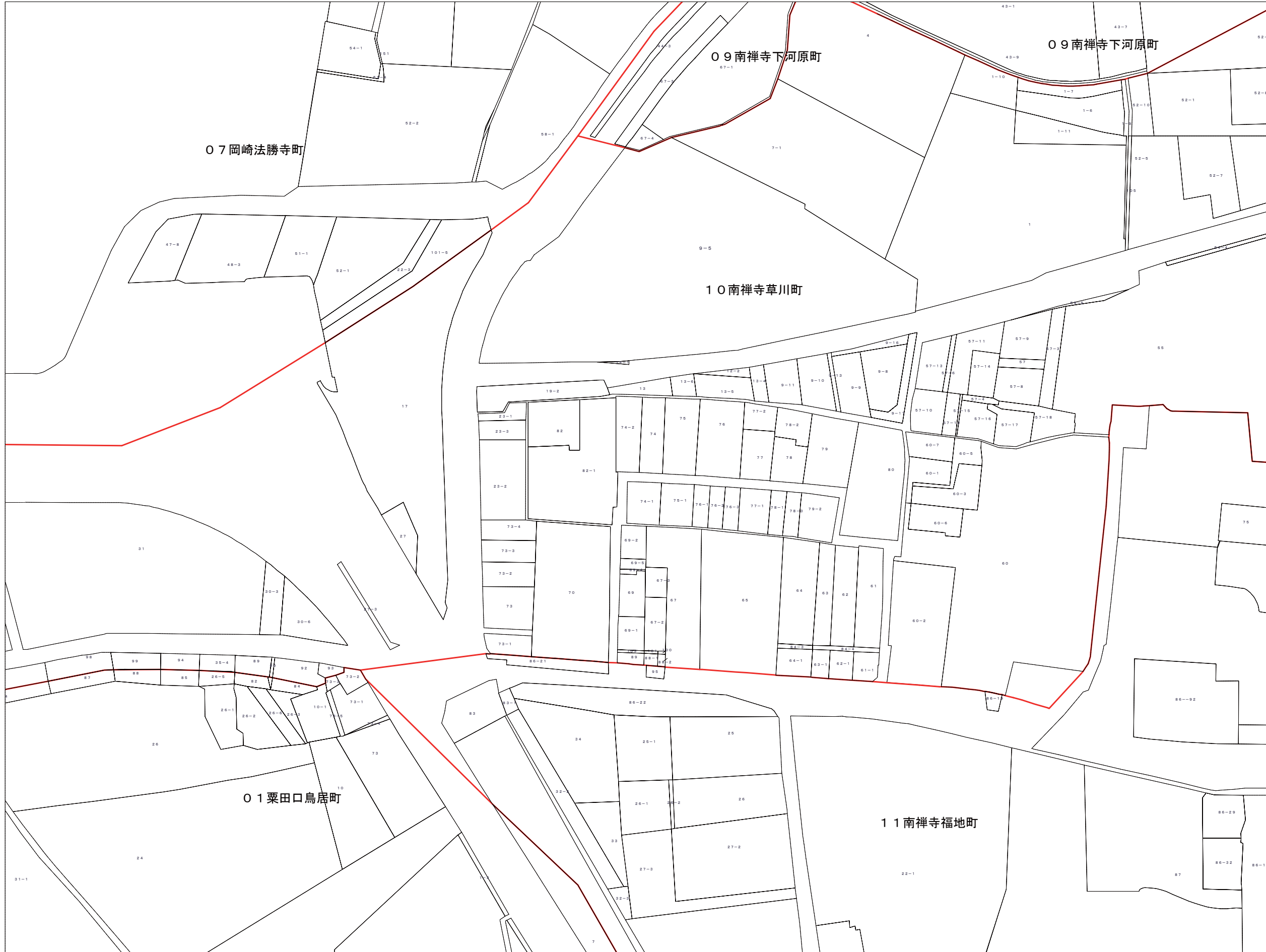





187-1	187-2	187-3	左京区
187-6	187-7	187-8	
187-11	187-12	187-13	



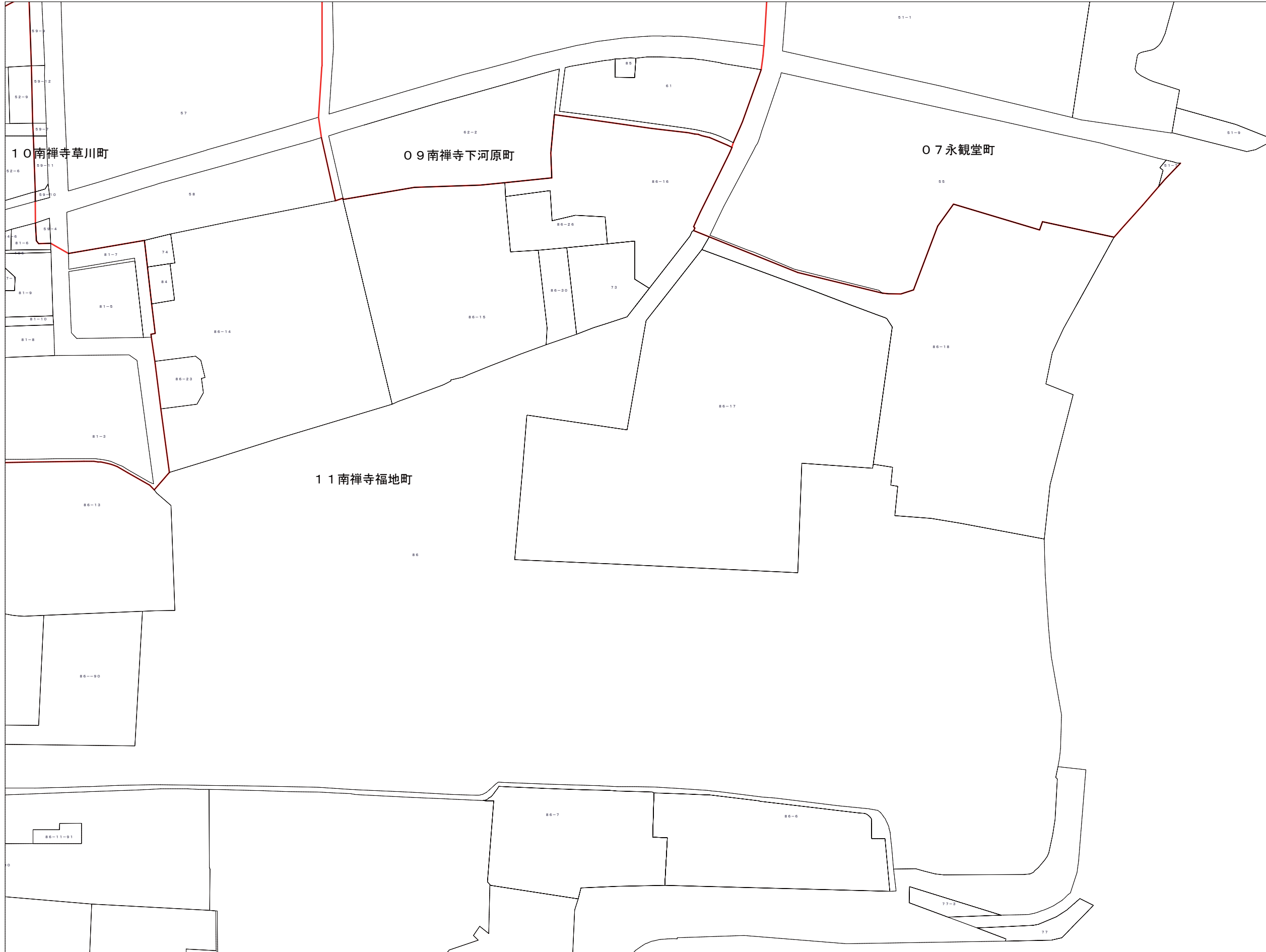
この図面は課税のために作成した図面です。権利関係等の根拠になるものではありません。




187-2	187-3	187-4	左 京 区
187-7	187-8	187-9	
187-12	187-13	187-14	



この図面は課税のために作成した図面です。権利関係等の根拠になるものではありません。




187-3	187-4	187-5	左 京 区
187-8	187-9		
187-13	187-14		



この図面は課税のために作成した図面です。権利関係等の根拠になるものではありません。



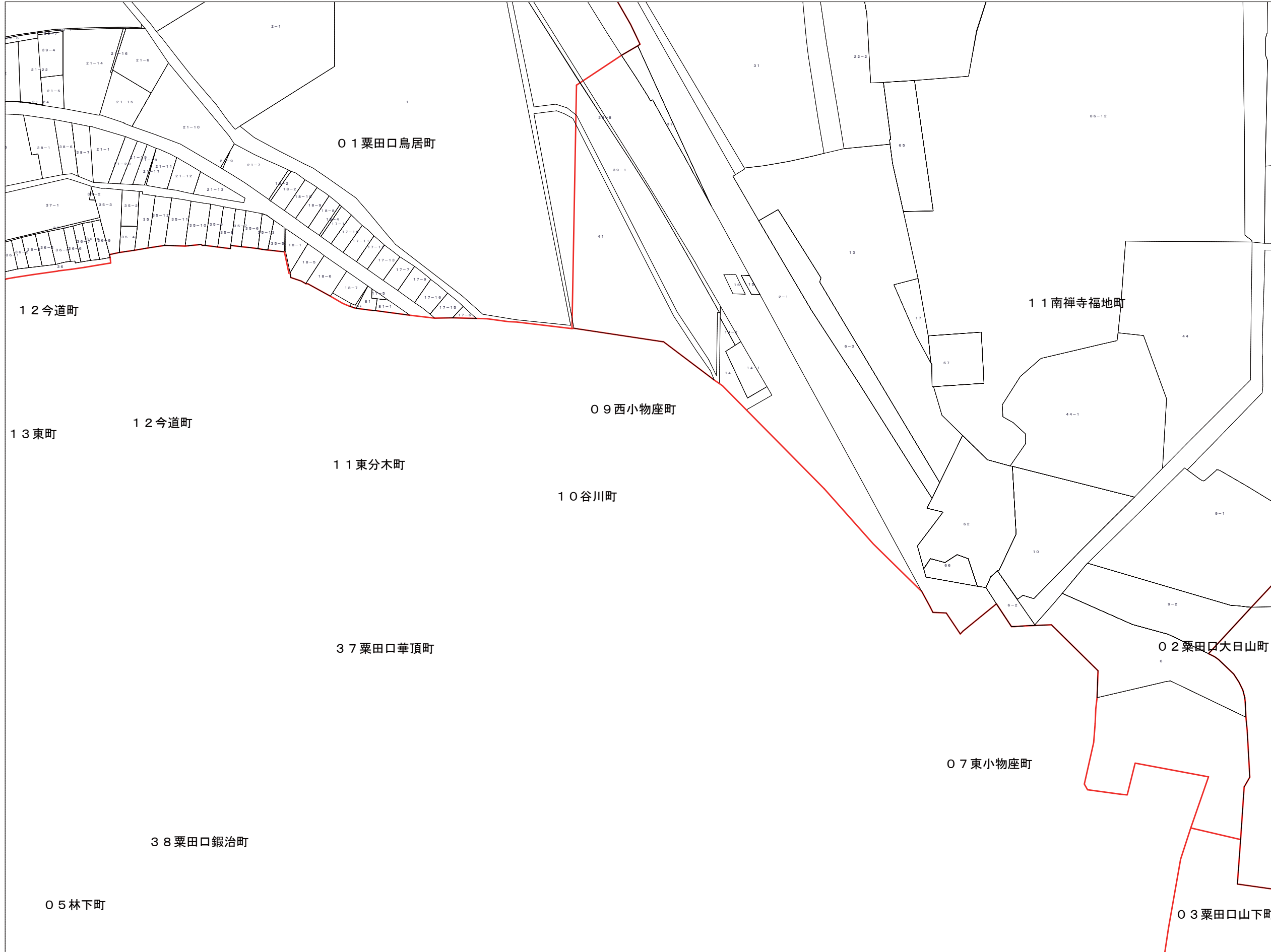
186-10	187-6	187-7	左 京 区
186-15	187-11	187-12	
186-20	187-16	187-17	




この図面は課税のために作成した図面です。権利関係等の根拠になるものではありません。



この図面は課税のために作成した図面です。権利関係等の根拠になるものではありません。



187-7	187-8	187-9	左 京 区
187-12	187-13	187-14	
187-17	187-18	187-19	



この図面は課税のために作成した図面です。権利関係等の根拠になるものではありません。




187-8	187-9		左 京 区
187-13	187-14		
187-18	187-19	187-20	



この図面は課税のために作成した図面です。権利関係等の根拠になるものではありません。



187-12	187-13	187-14	左 京 区
187-17	187-18	187-19	
187-22	187-23	187-24	



この図面は課税のために作成した図面です。権利関係等の根拠になるものではありません。