

北区(あ行)								
町名	図葉番号							
出雲路神楽町	166-13	166-18	166-23					
出雲路立テ本町	166-2	166-7	166-8					
出雲路俵町	166-7	166-8	166-12	166-13				
出雲路松ノ下町	155-22	166-2	166-7					
大北山鏡石町	153-10	153-15	153-20	153-25	164-5			
大北山天神岡町	164-4	164-9						
大北山蓮ヶ谷町	164-3	164-4						
大北山長谷町	153-17	153-22						
大北山原谷乾町	152-25	153-7	153-8	153-12	153-13	153-16	153-17	153-21
大北山原谷乾町	153-22	163-5	164-1	164-2	164-7			
大北山鷲峯町	153-4	153-8	153-10					
大宮一ノ井町	154-1	154-2	154-7					
大宮上ノ岸町	143-24	154-4						
大宮北椿原町	143-24	154-4						
大宮北ノ岸町	143-19	143-24						
大宮北箱ノ井町	154-2	154-7						
大宮北林町	143-23	154-3	154-4					
大宮北山ノ前町	143-22							
大宮玄琢北東町	153-4	153-5	154-1	154-6				
大宮玄琢北町	154-1	154-6	154-7					
大宮玄琢南町	154-6	154-7	154-11					
大宮釈迦谷	142-19	142-20	142-24	142-25	143-21	153-4	153-5	154-1
大宮田尻町	143-18	143-19	143-23	143-24				
大宮土居町	154-6	154-7						
大宮中総門口町	143-23							

北区(あ行)								
町名	図葉番号							
大宮中ノ社町	143-18	143-23						
大宮中林町	154-3	154-4						
大宮西小野堀町	143-22	143-23	154-2	154-3				
大宮西総門口町	143-22	143-23						
大宮西野山町	154-7	154-11	154-12					
大宮西山ノ前町	143-22	154-2						
大宮西脇台町	154-2	154-3	154-7					
大宮萩原	130-24							
大宮東小野堀町	143-23	154-3						
大宮東総門口町	143-23							
大宮東脇台町	154-3	154-8						
大宮開町	154-2	154-7						
大宮南田尻町	143-23	143-24						
大宮南椿原町	154-4							
大宮南箱ノ井町	154-7							
大宮南林町	154-3	154-4						
大宮南山ノ前町	143-22	154-2						
大宮薬師山西町	143-21	143-22	154-1	154-2				
大宮薬師山東町	143-21	143-22	154-2					
小野岩戸	93-17							
小野上ノ町	92-20	93-16	93-17					
小野下ノ町	93-22	104-2	104-3	104-8				
小野中ノ町	93-17	93-22	104-2					
小野宮ノ上町	93-16	93-17						

北区(か行)								
町名	図葉番号							
上賀茂葵田町	131-25	132-16	132-21					
上賀茂葵之森町	143-14							
上賀茂赤尾町	131-20	131-25						
上賀茂朝露ヶ原町	143-8	143-9	143-14	143-19	143-24			
上賀茂畔勝町	155-2	155-3						
上賀茂荒草町	155-1							
上賀茂池殿町	143-25	154-5						
上賀茂池端町	144-23	155-3	155-4					
上賀茂石計町	155-1	155-2						
上賀茂壱町口町	131-25	143-5						
上賀茂今井河原町	155-6	155-11						
上賀茂岩ヶ垣内町	155-7	155-8						
上賀茂馬ノ目町	143-3	143-4	143-8	143-9	143-14			
上賀茂梅ヶ辻町	144-21	144-22						
上賀茂烏帽子ヶ垣内町	144-21	155-1						
上賀茂大柳町	131-23	143-3	143-8					
上賀茂岡本口町	144-22							
上賀茂岡本町	144-16	144-17	144-21	144-22				
上賀茂音保瀬町	131-23	143-3						
上賀茂上神原町	131-25	143-5	144-1					
上賀茂北大路町	144-16	144-21						
上賀茂北ノ原町	131-17	131-18	131-23					
上賀茂毛穴井町	131-17	131-22	131-23					
上賀茂ヶシ山	144-13	144-18	144-19	144-23				
上賀茂神山	120-21	131-2	131-7	131-13	131-14	131-19	131-20	131-24

北区(か行)								
町名	図葉番号							
上賀茂神山	131-25	132-1	132-2	132-12	132-16	132-17	132-21	
上賀茂榊田町	155-2	155-3						
上賀茂坂口町	143-4	143-5	143-9	143-10				
上賀茂桜井町	155-6	155-7	155-11	155-12				
上賀茂下神原町	143-5	143-10						
上賀茂十三石山	131-3							
上賀茂菖蒲園町	154-5	154-10	155-1	155-6				
上賀茂蟬ヶ垣内町	144-21	155-1						
上賀茂高縄手町	155-1	155-2	155-6	155-7				
上賀茂竹ヶ鼻町	144-21							
上賀茂土門町	155-1	155-2						
上賀茂津ノ国町	131-23	131-24	143-3	143-4				
上賀茂豊田町	144-22	144-23	155-2	155-3				
上賀茂中大路町	143-25	154-5						
上賀茂中嶋河原町	131-13							
上賀茂中ノ河原町	143-3	143-8	143-9					
上賀茂中ノ坂町	143-4	143-9						
上賀茂中山町	143-3	143-4						
上賀茂二軒家町	132-7	132-12	132-13					
上賀茂西上之段町	131-23	131-24	143-4					
上賀茂西河原町	143-3	143-8	143-9					
上賀茂西後藤町	131-19	131-24						
上賀茂狭間町	144-13	144-18	144-23					
上賀茂柘谷町	131-13	131-17	131-18					
上賀茂東上之段町	131-24	143-4	143-5					

北区(か行)								
町名	図葉番号							
上賀茂東後藤町	131-24	131-25	143-4	143-5				
上賀茂藤ノ木町	143-25	144-21						
上賀茂舟着町	143-9							
上賀茂前田町	131-18	131-23						
上賀茂松本町	155-2	155-3	155-7	155-8				
上賀茂御菌口町	143-24	143-25	154-5					
上賀茂深泥池町	144-18	144-19	144-22	144-23	144-24			
上賀茂南大路町	143-25	144-21	154-5	155-1				
上賀茂向梅町	144-21	144-22						
上賀茂向縄手町	144-21	144-22	155-1	155-2				
上賀茂女夫岩町	131-23	143-3						
上賀茂本山	132-17	132-18	132-21	132-22	132-23	143-5	143-24	143-25
上賀茂本山	144-3	144-4	144-8	144-13	144-16	144-17	144-18	144-22
上賀茂本山	144-23							
上賀茂藪田町	155-1	155-6						
上賀茂山本町	143-20	143-25						
上賀茂六段田町	131-18	131-19	131-23					
上御霊上江町	166-6	166-7						
上清蔵口町	165-10							
北野上白梅町	174-5							
北野紅梅町	164-24	164-25	174-4	174-5				
北野下白梅町	174-5	174-10						
北野西白梅町	174-4	174-9						
北野白梅町	174-5							
北野東紅梅町	164-25	174-5						

北区(か行)								
町名	図葉番号							
衣笠赤阪町	164-3	164-7	164-8	164-9				
衣笠荒見町	165-6	165-11						
衣笠大祓町	164-20	165-16						
衣笠街道町	164-10	164-15	165-6	165-11				
衣笠鏡石町	153-10	153-15	153-20	154-16	154-21			
衣笠北荒見町	165-1	165-6						
衣笠北高橋町	164-15	165-11						
衣笠北天神森町	164-10	164-15						
衣笠衣笠山町	164-13	164-14						
衣笠御所ノ内町	164-5	164-10	165-1	165-6				
衣笠総門町	164-14	164-15						
衣笠高橋町	164-15	164-20	165-11	165-16				
衣笠天神森町	164-15							
衣笠殿町	164-10							
衣笠西御所ノ内町	164-5	164-10						
衣笠西尊上院町	153-25	164-5						
衣笠西馬場町	164-9	164-14						
衣笠西開キ町	154-21	165-1						
衣笠馬場町	164-9	164-10	164-14	164-15				
衣笠東御所ノ内町	165-1	165-6						
衣笠東尊上院町	153-25	154-21	164-5	165-1				
衣笠東開キ町	154-21	165-1						
衣笠氷室町	164-3	164-4	164-8	164-9	164-14			
衣笠開キ町	153-20	153-25	154-16	154-21				
金閣寺町	164-9	164-10						

北区(か行)								
町名	図葉番号							
雲ヶ畑出谷町	95-1	95-6	95-11	95-16				
雲ヶ畑中津川町	95-18	95-19	95-23	95-24	106-3	106-4	106-9	
雲ヶ畑中畑町	95-16	95-17	95-18	95-22	95-23			
鞍馬口町	166-7	166-8						
小松原北町	164-18	164-19	164-24					
小松原南町	164-24	174-4						
小山板倉町	154-20	155-16						
小山上板倉町	154-15	154-20	155-11	155-16				
小山上内河原町	155-11	155-16						
小山上初音町	154-15	154-20						
小山上初音町	154-20							
小山上初音町	154-15	154-20						
小山上花ノ木町	155-11	155-16						
小山上総町	155-21	155-22	166-1					
小山北大野町	154-25	165-5						
小山北大野町	154-25	165-5						
小山北上総町	155-16	155-21						
小山北玄以町	154-10							
小山下板倉町	154-20	154-25	155-16	155-21				
小山下内河原町	155-16	155-21	155-22	166-2				
小山下初音町	154-20	154-25						
小山下初音町	154-20	154-25						
小山下花ノ木町	155-16	155-21						
小山下総町	166-6	166-7						
小山町	166-6	166-11						

北区(か行)								
町名	図葉番号							
小山中溝町	165-10	166-6						
小山西大野町	165-5							
小山西大野町	165-5							
小山西大野町	165-5							
小山西上総町	154-25	155-21						
小山西玄以町	154-10	154-15						
小山西花池町	166-1	166-2						
小山西元町	154-15							
小山初音町	154-20							
小山初音町	154-20							
小山花ノ木町	155-16							
小山東大野町	155-21	165-5	166-1					
小山東玄以町	154-10	154-15	155-6	155-11				
小山東花池町	155-22	166-2						
小山東元町	155-6	155-11						
小山堀池町	166-2	166-7						
小山南大野町	165-5	166-1	166-6					
小山南上総町	166-1	166-6						
小山元町	154-15	155-11						



北区(さ行)								
町名	図葉番号							
紫竹牛若町	154-13	154-18						
紫竹上梅ノ木町	154-15	154-20						
紫竹上高才町	154-10	154-15						
紫竹上芝本町	154-9	154-14						
紫竹上園生町	154-4	154-9						
紫竹上竹殿町	154-4	154-9						
紫竹上長目町	154-5	154-10						
紫竹上ノ岸町	154-4	154-5	154-9	154-10				
紫竹上堀川町	143-24	154-4	154-5					
紫竹上本町	154-9	154-10	154-14	154-15				
紫竹上緑町	154-9	154-14						
紫竹北栗栖町	154-7	154-8						
紫竹北大門町	154-3	154-8						
紫竹栗栖町	154-7	154-8	154-12	154-13				
紫竹下梅ノ木町	154-20	154-25						
紫竹下高才町	154-15							
紫竹下芝本町	154-14							
紫竹下園生町	154-9							
紫竹下竹殿町	154-9							
紫竹下長目町	154-10							
紫竹下ノ岸町	154-9	154-10						
紫竹下本町	154-14	154-15						
紫竹下緑町	154-14							
紫竹下緑町	154-14							
紫竹西南町	154-18	154-19	154-23					

北区(さ行)								
町名	図葉番号							
紫竹西北町	154-8	154-9	154-13	154-14	154-18			
紫竹大門町	154-8							
紫竹高縄町	154-19	154-24						
紫竹竹殿町	154-3	154-4	154-8	154-9				
紫竹西栗栖町	154-7							
紫竹西大門町	154-8							
紫竹西高縄町	154-18	154-19	154-23	154-24				
紫竹西高縄町	154-19	154-24						
紫竹西野山町	154-7	154-12						
紫竹西野山東町	154-7	154-12						
紫竹西桃ノ本町	154-14	154-19						
紫竹東栗栖町	154-8	154-13						
紫竹東大門町	154-8	154-9						
紫竹東高縄町	154-19	154-20						
紫竹東桃ノ本町	154-14	154-15	154-19	154-20				
紫竹桃ノ本町	154-14	154-19						
上善寺門前町	166-7							
新御霊口町	166-7	166-12						
杉阪北尾	105-21							
杉阪道風町	117-3	117-8	117-9	117-14	117-19			
杉阪都町	105-21	105-22	105-23	117-2				

北区(た行)								
町名	図葉番号							
大將軍一条町	174-9	174-10						
大將軍川端町	174-10							
大將軍坂田町	174-8	174-9	174-14					
大將軍鷹司町	174-14							
大將軍西鷹司町	174-14							
大將軍西町	174-10	174-15						
大將軍東鷹司町	174-15							
大將軍南一条町	174-9	174-14						
鷹峯上ノ町	154-11	154-16						
鷹峯北鷹峯町	153-4	153-5						
鷹峯木ノ畑町	154-16	154-21						
鷹峯旧土居町	153-15	154-6	154-11	154-16	154-21	165-1		
鷹峯黒門町	153-10	154-6	154-11					
鷹峯光悦町	153-4	153-5	153-9	153-10				
鷹峯千束町	153-4	153-9	153-10					
鷹峯土天井町	153-10	153-15	154-11					
鷹峯藤林町	154-11	154-16						
鷹峯南鷹峯町	153-5	153-10	154-1	154-6				
長乗西町	165-10	166-6	166-11					
長乗東町	166-6	166-11						
天寧寺門前町	166-7	166-12						
等持院北町	164-18	164-19	164-23	164-24				
等持院中町	164-23	164-24	174-3	174-4				
等持院西町	164-23	174-3						
等持院東町	164-24	174-4						

北区(た行)								
町名	図葉番号							
等持院南町	174-3	174-4	174-8	174-9				

北区(な行)								
町名	図葉番号							
中川川登	104-13							
中川北山町	116-10	116-15	116-20	116-25	128-5			
中川西山	116-20	116-25						
中川東山	116-10	116-15	116-25	128-5				
西賀茂井ノ口町	131-17	131-22	143-2	143-3	143-7			
西賀茂今原町	143-7	143-11	143-12					
西賀茂岩門	142-10							
西賀茂大栗町	143-13	143-18						
西賀茂大道口町	143-12	143-13						
西賀茂大深町	143-12	143-17						
西賀茂蛙ヶ谷	130-20	130-25	131-6	131-7	131-11	131-12	131-16	131-17
西賀茂蛙ヶ谷	131-21							
西賀茂柿ノ木町	143-13	143-14						
西賀茂蟹ヶ坂町	131-17	131-22	143-2					
西賀茂鹿ノ下町	143-13	143-14	143-18	143-19				
西賀茂上庄田町	131-12	131-17						
西賀茂川上町	143-7	143-8	143-12	143-13				
西賀茂北今原町	143-7							
西賀茂北川上町	143-2	143-7						
西賀茂北鎮守菴町	143-12	143-17						
西賀茂北山ノ森町	143-2	143-3	143-7	143-8				
西賀茂下庄田町	131-2	131-7	131-12	131-17				
西賀茂神光院町	143-17	143-18	143-22	143-23				
西賀茂角社町	143-17	143-22						
西賀茂鎮守菴町	143-17	143-22						

北区(な行)								
町名	図葉番号							
西賀茂中川上町	143-7							
西賀茂西萩原	130-24	130-25						
西賀茂榎ノ木町	143-18	143-19						
西賀茂毘沙門山	143-22							
西賀茂樋ノ口町	131-17							
西賀茂船山	143-2	143-7						
西賀茂坊ノ後町	143-12	143-13	143-17	143-18				
西賀茂丸川町	143-18							
西賀茂円峰	131-16	131-17	131-21	131-22	143-1	143-2		
西賀茂水垣町	143-13							
西賀茂南今原町	143-12							
西賀茂南大栗町	143-18							
西賀茂南川上町	143-7	143-12						
西賀茂妙見堂	130-25	131-21	142-5	142-10	143-1			
西賀茂山ノ森町	143-8	143-13						

北区(は行)								
町名	図葉番号							
平野上八丁柳町	164-19	164-20	164-24	164-25				
平野上柳町	164-14	164-19						
平野桜木町	164-14	164-15	164-20					
平野鳥居前町	164-20	164-25	165-11	165-16	165-21			
平野八丁柳町	164-24	164-25						
平野東柳町	164-19	164-20						
平野宮北町	164-15	164-20						
平野宮敷町	164-14	164-19						
平野宮西町	164-20							
平野宮本町	164-25							

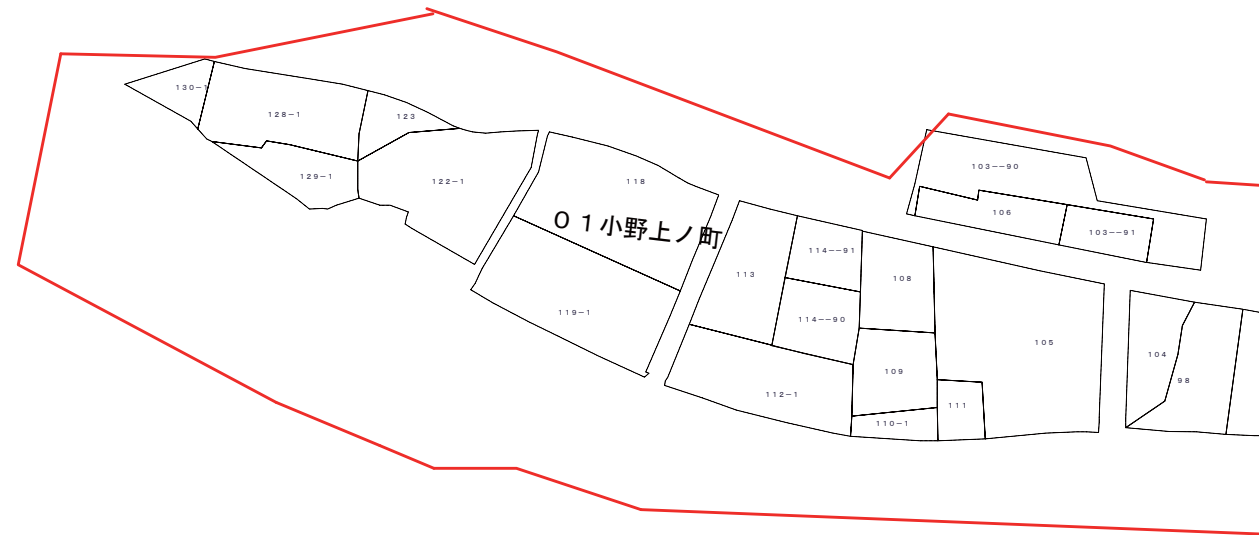

北区(ま行)								
町名	図葉番号							
紫野今宮町	154-17	154-18	154-21	154-22	154-23			
紫野上野町	154-17	154-18	154-23					
紫野雲林院町	165-4							
紫野雲林院町	165-4	165-9						
紫野上柏野町	165-11	165-12						
紫野上御所田町	165-4	165-5						
紫野上石龍町	154-24							
紫野上築山町	165-3	165-4	165-8	165-9				
紫野上鳥田町	154-24	154-25						
紫野上御輿町	165-2							
紫野上門前町	154-23	154-24						
紫野上柳町	154-25							
紫野上若草町	165-2							
紫野北花ノ坊町	165-2							
紫野北舟岡町	165-2	165-7	165-8	165-12	165-13			
紫野郷ノ上町	165-6	165-7	165-11	165-12				
紫野下柏野町	165-16	165-17						
紫野下石龍町	165-4							
紫野下築山町	165-8	165-9						
紫野下鳥田町	154-24	154-25	165-4	165-5				
紫野下御輿町	165-2							
紫野下門前町	165-4							
紫野下柳町	154-25	165-5						
紫野下若草町	165-2	165-7						
紫野十二坊町	165-6	165-7	165-12					



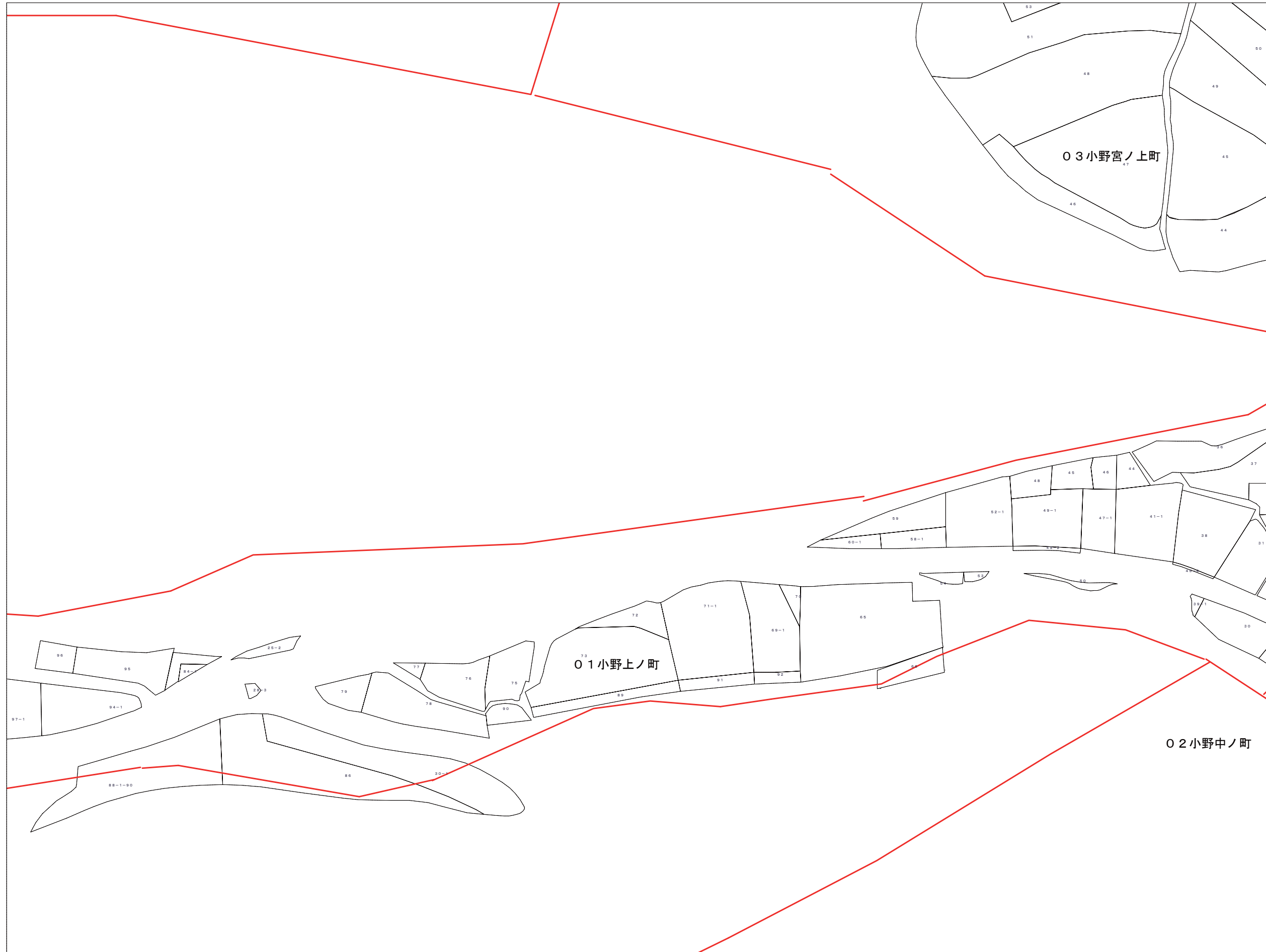
北区(ま行)								
町名	図葉番号							
紫野石龍町	154-24	165-4						
紫野泉堂町	154-12	154-17						
紫野大徳寺町	154-21	154-22	154-23	165-2	165-3			
紫野大徳寺町	165-2							
紫野大徳寺町	154-22	165-2	165-3					
紫野中柏野町	165-11	165-12	165-16	165-17				
紫野西御所田町	165-4	165-5						
紫野西御所田町	165-4	165-5	165-9	165-10				
紫野西泉堂町	154-11	154-12	154-16	154-17				
紫野西土居町	165-11	165-16						
紫野西野町	165-2	165-3						
紫野西藤ノ森町	165-8	165-13						
紫野西舟岡町	165-2	165-7						
紫野西蓮台野町	154-16	154-17	154-21					
紫野花ノ坊町	165-1	165-6						
紫野東御所田町	165-5	165-10						
紫野東泉堂町	154-12	154-13	154-17	154-18				
紫野東野町	165-3							
紫野東藤ノ森町	165-8	165-9	165-13	165-14				
紫野東舟岡町	165-3	165-8						
紫野東蓮台野町	154-17	154-21	154-22					
紫野南花ノ坊町	165-6							
紫野南舟岡町	165-8	165-12	165-13					
紫野宮西町	165-9	165-10						
紫野宮東町	165-10							

北区(ま行)								
町名	図葉番号							
紫野門前町	154-23	154-24	165-4					


	92-20	93-16	北 区



この図面は課税のために作成した図面です。権利関係等の根拠になるものではありません。




			北 区
92-20	93-16	93-17	
		93-22	



この図面は課税のために作成した図面です。権利関係等の根拠になるものではありません。




			北 区
93-16	93-17		
	93-22		



この図面は課税のために作成した図面です。権利関係等の根拠になるものではありません。

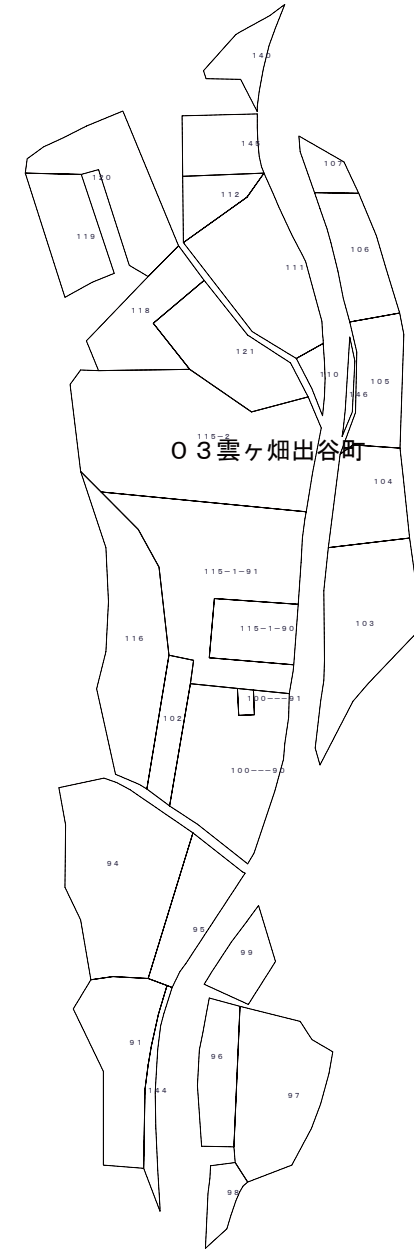



93-16	93-17		北 区
	93-22		
	104-2	104-3	

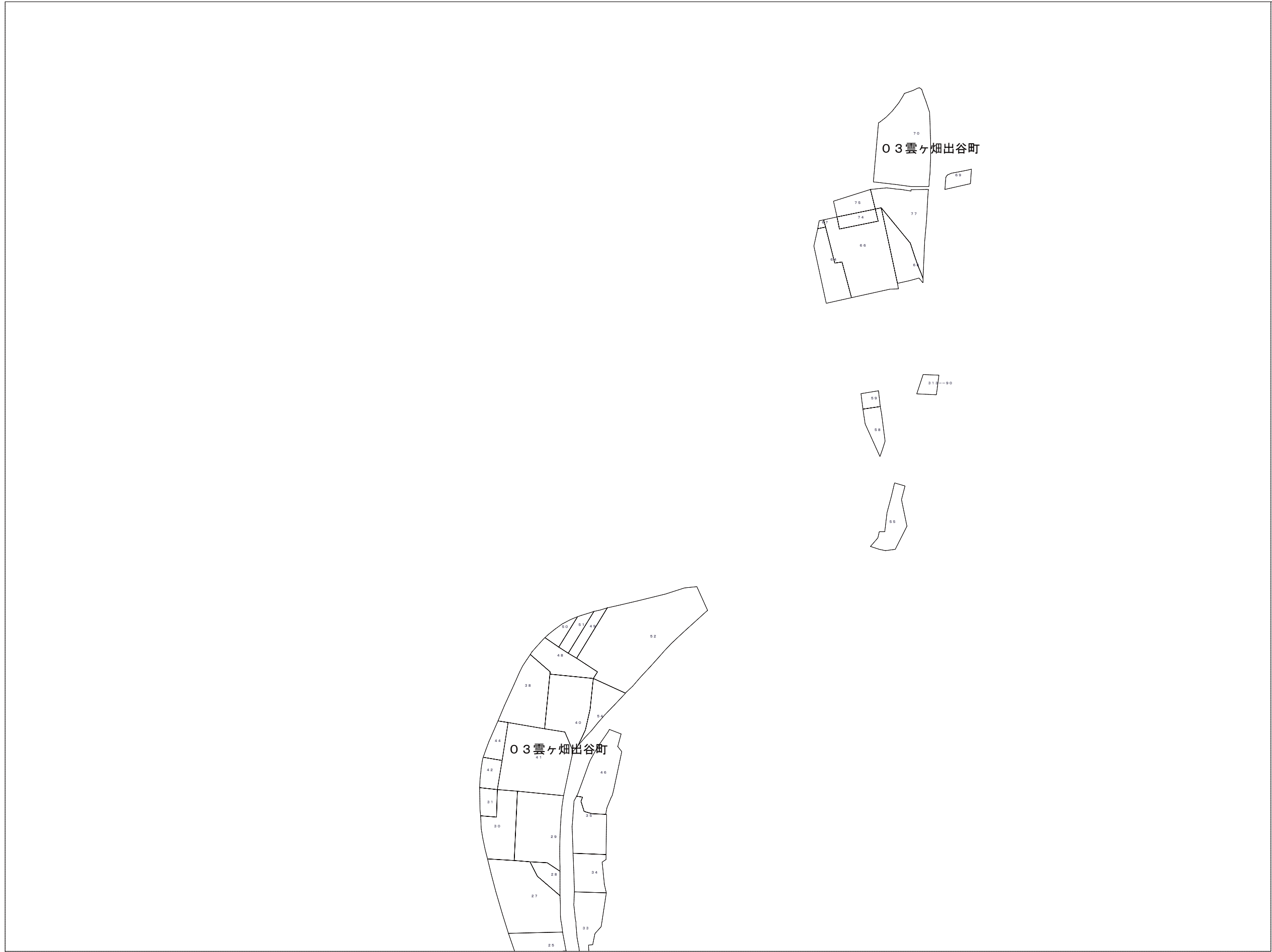


この図面は課税のために作成した図面です。権利関係等の根拠になるものではありません。

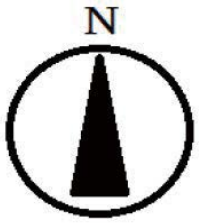
	95-1		北 区
	95-6		



この図面は課税のために作成した図面です。権利関係等の根拠になるものではありません。

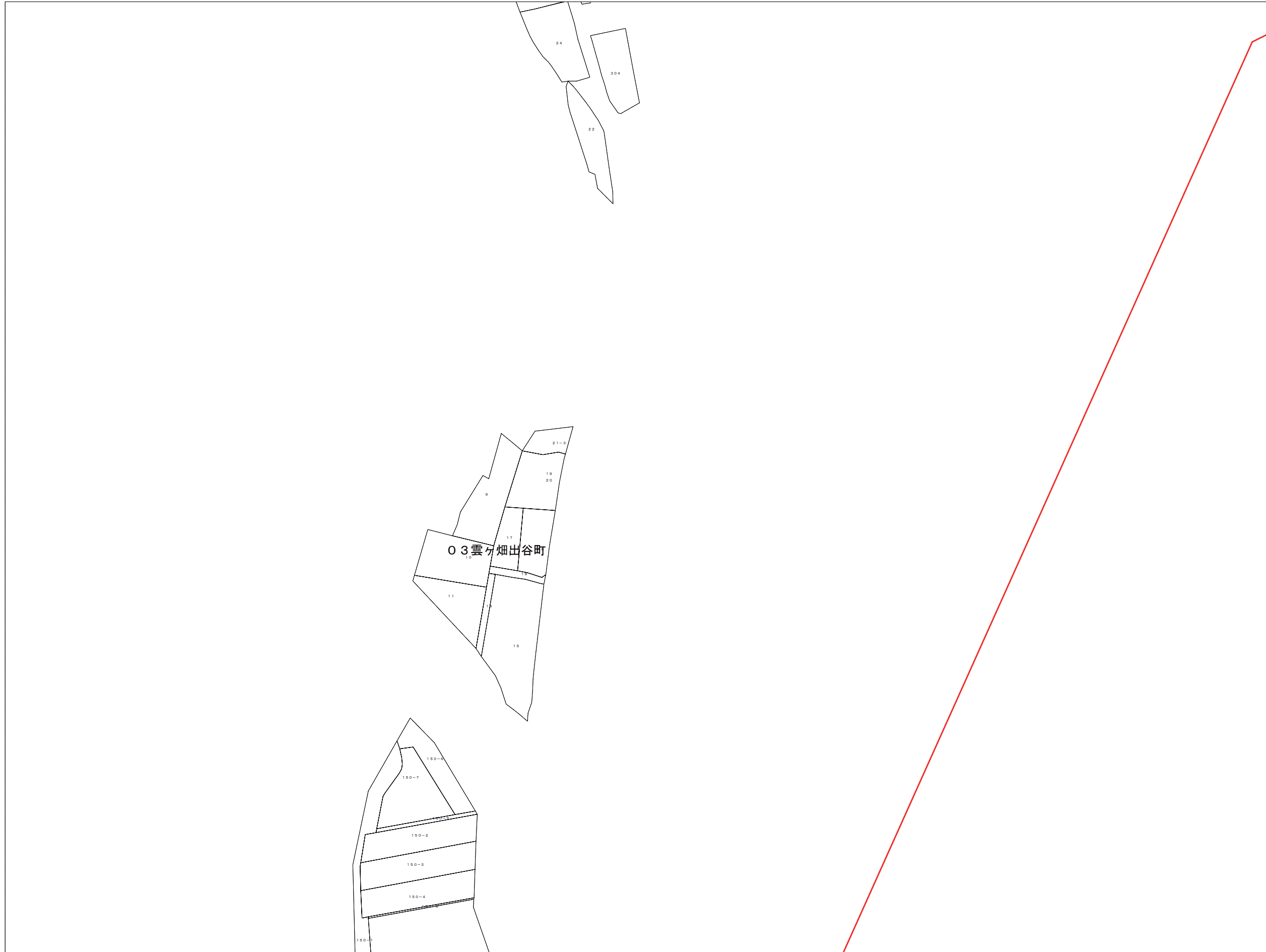


	95-1		北 区
	95-6		
	95-11		



この図面は課税のために作成した図面です。権利関係等の根拠になるものではありません。





	95-6		北 区
	95-11		
	95-16	95-17	



この図面は課税のために作成した図面です。権利関係等の根拠になるものではありません。

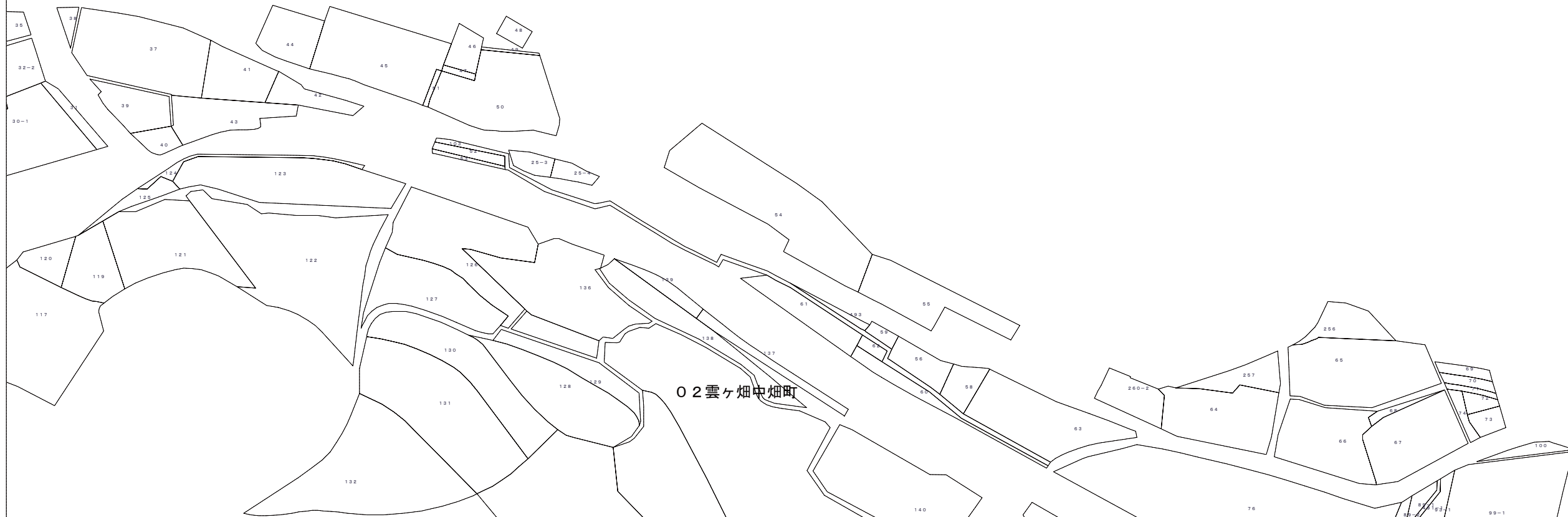



	95-11		北 区
	95-16	95-17	
		95-22	



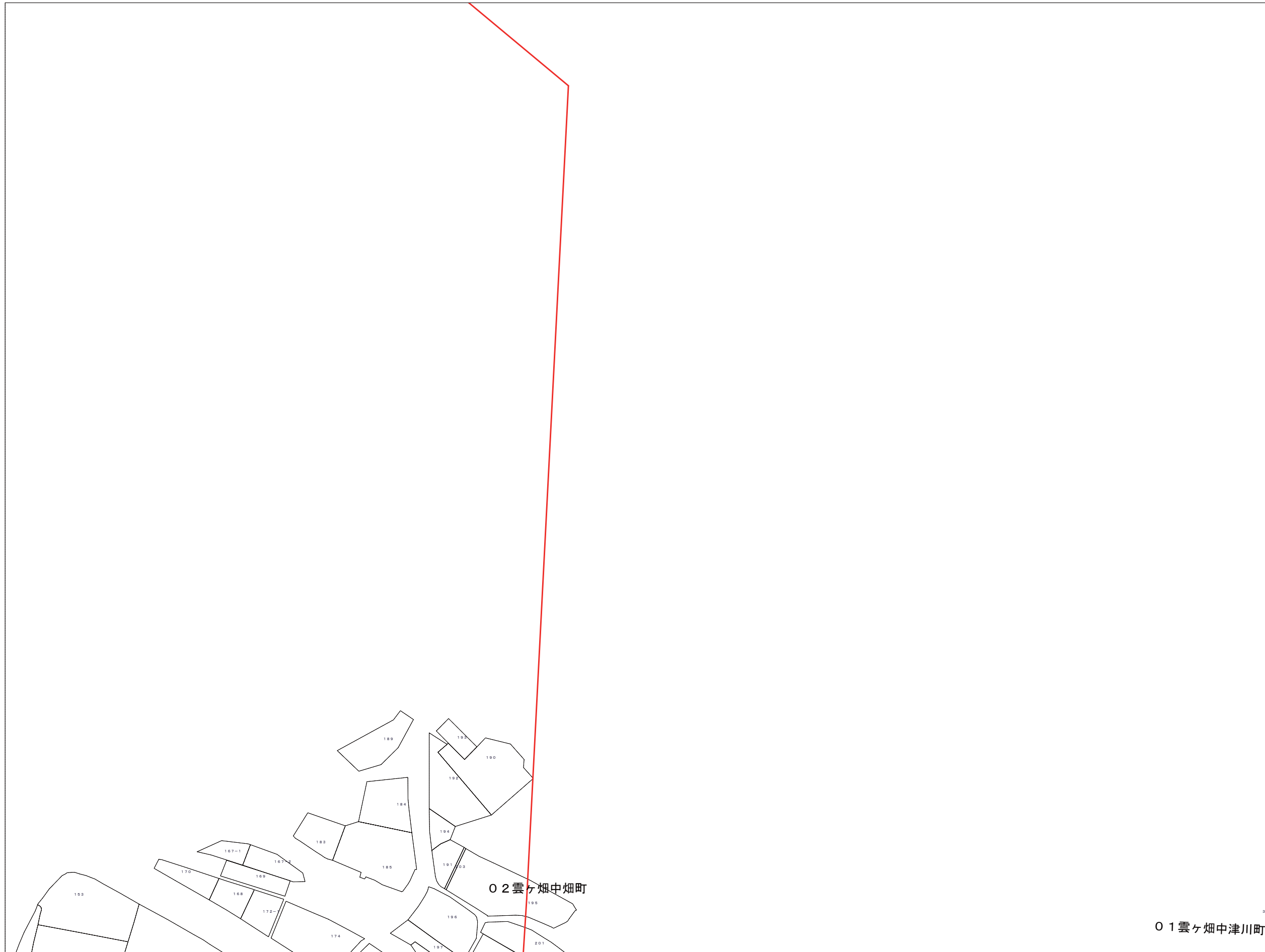

この図面は課税のために作成した図面です。権利関係等の根拠になるものではありません。

95-11			北 区
95-16	95-17	95-18	
	95-22	95-23	




この図面は課税のために作成した図面です。権利関係等の根拠になるものではありません。


			北 区
95-17	95-18	95-19	
95-22	95-23	95-24	



この図面は課税のために作成した図面です。権利関係等の根拠になるものではありません。




			北 区
95-18	95-19		
95-23	95-24		



この図面は課税のために作成した図面です。権利関係等の根拠になるものではありません。




95-16	95-17	95-18	北 区
	95-22	95-23	
		106-3	



この図面は課税のために作成した図面です。権利関係等の根拠になるものではありません。




95-17	95-18	95-19	北 区
95-22	95-23	95-24	
	106-3	106-4	



この図面は課税のために作成した図面です。権利関係等の根拠になるものではありません。



95-18	95-19		北 区
95-23	95-24		
106-3	106-4		




この図面は課税のために作成した図面です。権利関係等の根拠になるものではありません。






	93-22		北 区
	104-2	104-3	
		104-8	

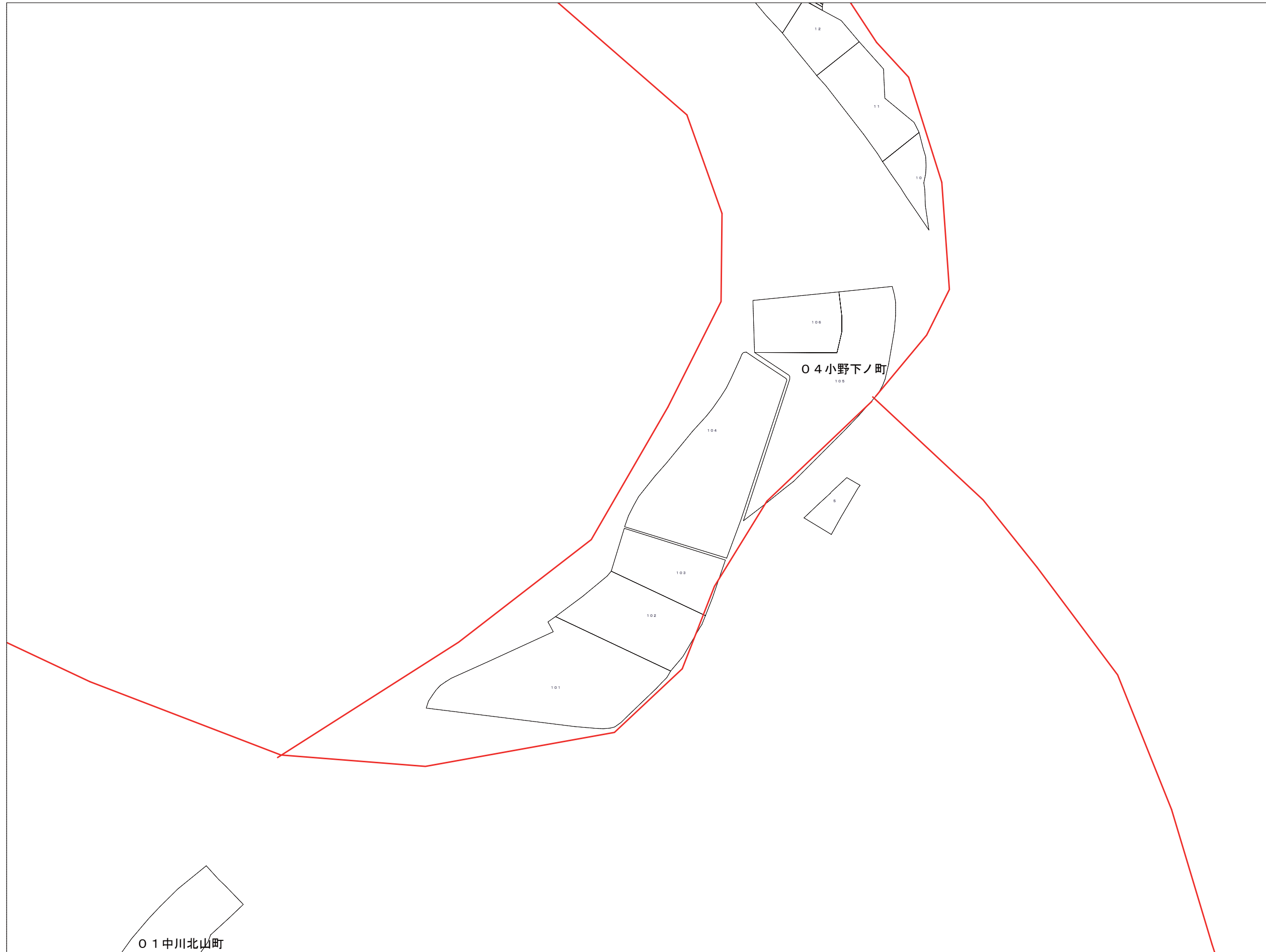


この図面は課税のために作成した図面です。権利関係等の根拠になるものではありません。


93-22			北 区
104-2	104-3		
	104-8		




この図面は課税のために作成した図面です。権利関係等の根拠になるものではありません。



104-2	104-3		北 区
	104-8		
	104-13		



この図面は課税のために作成した図面です。権利関係等の根拠になるものではありません。




	104-8		北 区
	104-13		



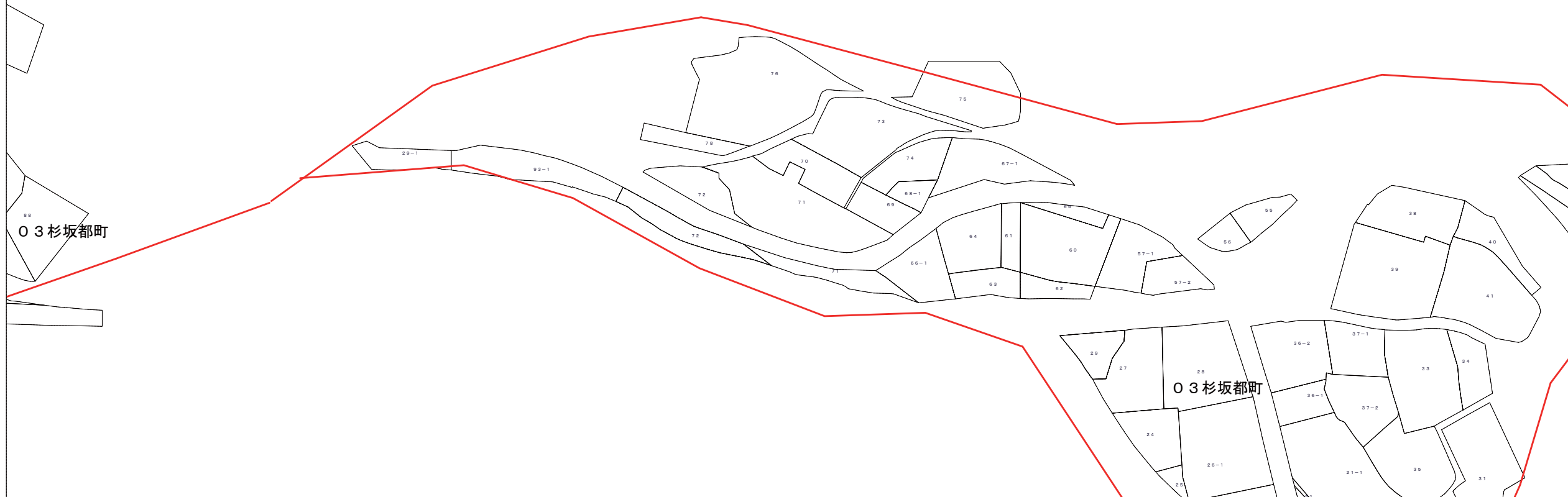

この図面は課税のために作成した図面です。権利関係等の根拠になるものではありません。

			北 区
	105-21	105-22	
		117-2	



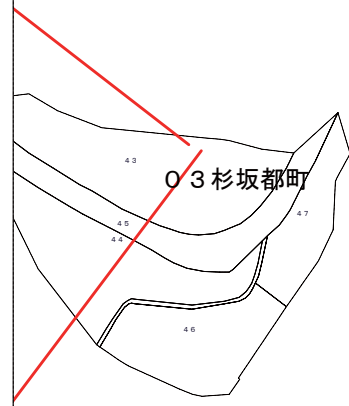

この図面は課税のために作成した図面です。権利関係等の根拠になるものではありません。

			北 区
105-21	105-22	105-23	
	117-2	117-3	



この図面は課税のために作成した図面です。権利関係等の根拠になるものではありません。


			北 区
105-22	105-23		
117-2	117-3		



この図面は課税のために作成した図面です。権利関係等の根拠になるものではありません。




95-22	95-23	95-24	北 区
	106-3	106-4	
		106-9	



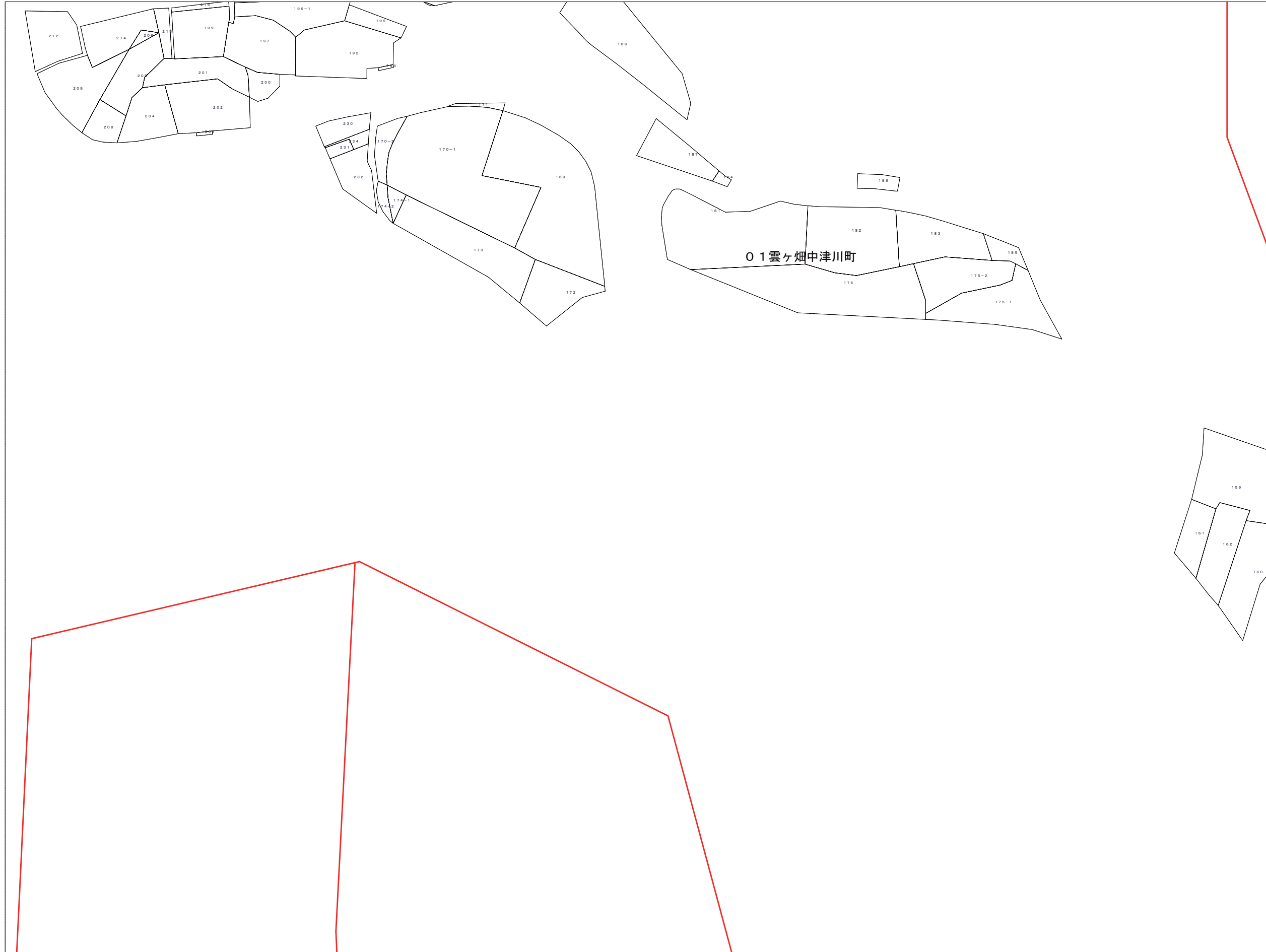
この図面は課税のために作成した図面です。権利関係等の根拠になるものではありません。




95-23	95-24		北 区
106-3	106-4		
	106-9		



この図面は課税のために作成した図面です。権利関係等の根拠になるものではありません。




106-3	106-4		北 区
	106-9		



この図面は課税のために作成した図面です。権利関係等の根拠になるものではありません。


			北 区
	116-10		
	116-15		



この図面は課税のために作成した図面です。権利関係等の根拠になるものではありません。




	116-10		北 区
	116-15		
	116-20		



この図面は課税のために作成した図面です。権利関係等の根拠になるものではありません。



	116-15		北 区
	116-20		
	116-25		




この図面は課税のために作成した図面です。権利関係等の根拠になるものではありません。



この図面は課税のために作成した図面です。権利関係等の根拠になるものではありません。

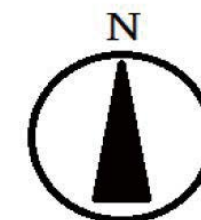


105-21	105-22	105-23	北 区
	117-2	117-3	
		117-8	



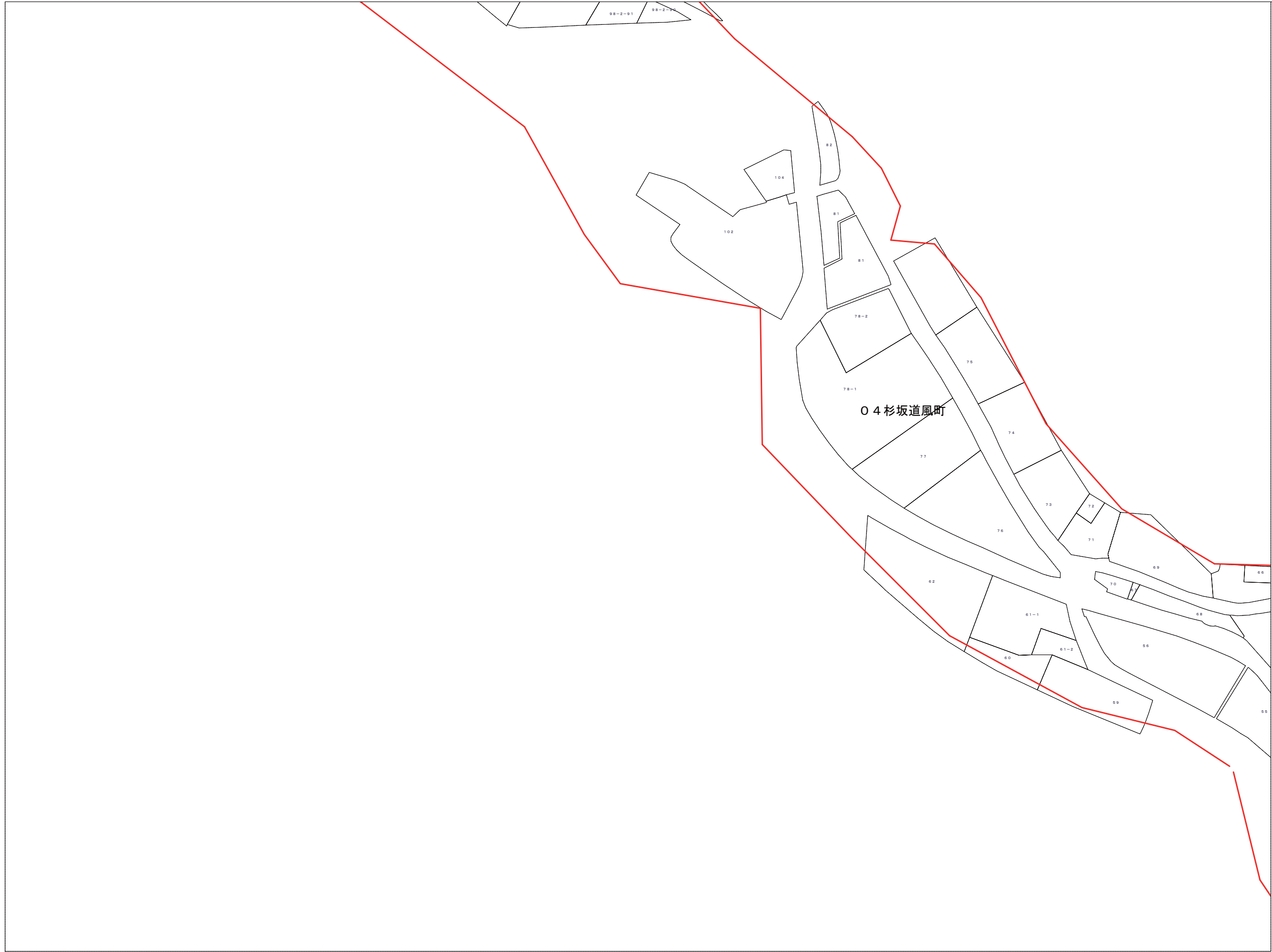
この図面は課税のために作成した図面です。権利関係等の根拠になるものではありません。

105-22	105-23		北 区
117-2	117-3		
	117-8	117-9	



この図面は課税のために作成した図面です。権利関係等の根拠になるものではありません。



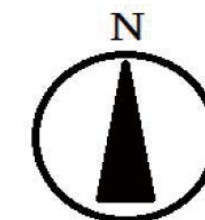


117-2	117-3		北 区
	117-8	117-9	
		117-14	



この図面は課税のために作成した図面です。権利関係等の根拠になるものではありません。

117-3			北 区
117-8	117-9		
	117-14		



この図面は課税のために作成した図面です。権利関係等の根拠になるものではありません。




117-8	117-9		北 区
	117-14		
	117-19		



この図面は課税のために作成した図面です。権利関係等の根拠になるものではありません。



	117-14		北区
	117-19		



この図面は課税のために作成した図面です。権利関係等の根拠になるものではありません。

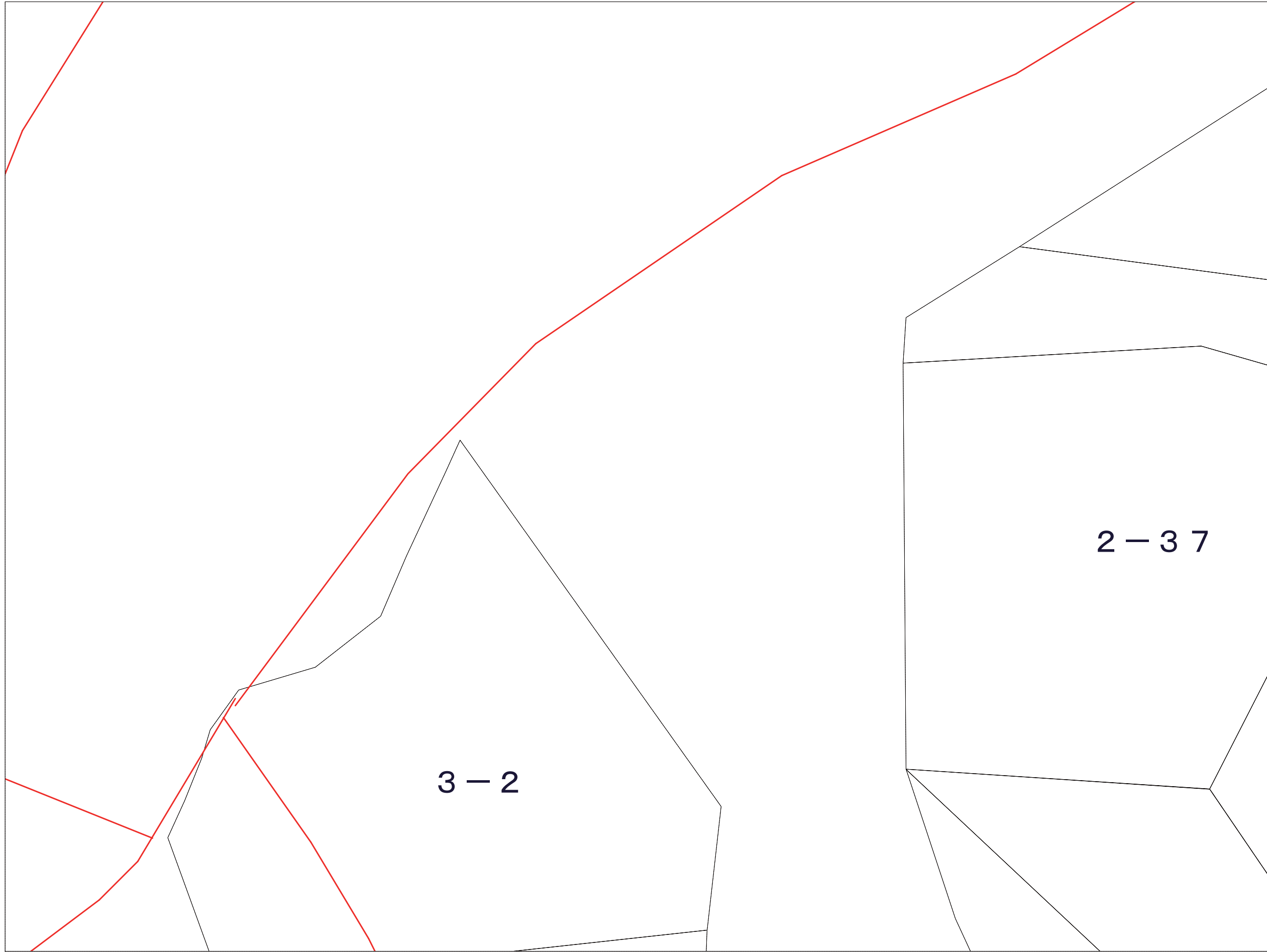


119-20	120-16	120-17	北 区
119-25	120-21		
	132-1	132-2	




この図面は課税のために作成した図面です。権利関係等の根拠になるものではありません。

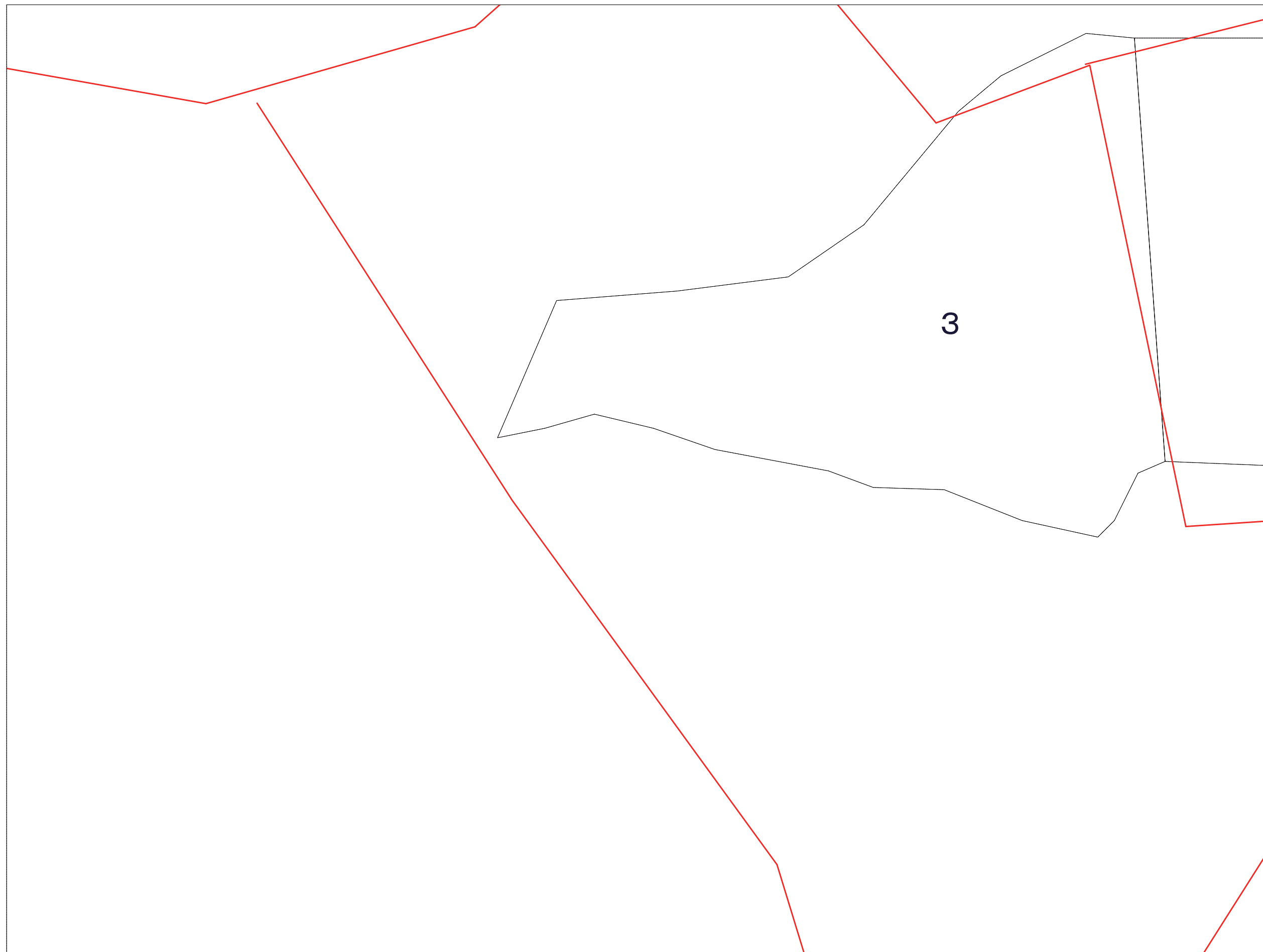




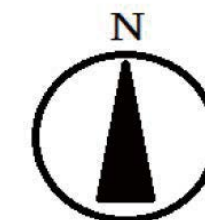
		131-11	北 区
	130-20	131-16	
130-24	130-25	131-21	



この図面は課税のために作成した図面です。権利関係等の根拠になるものではありません。

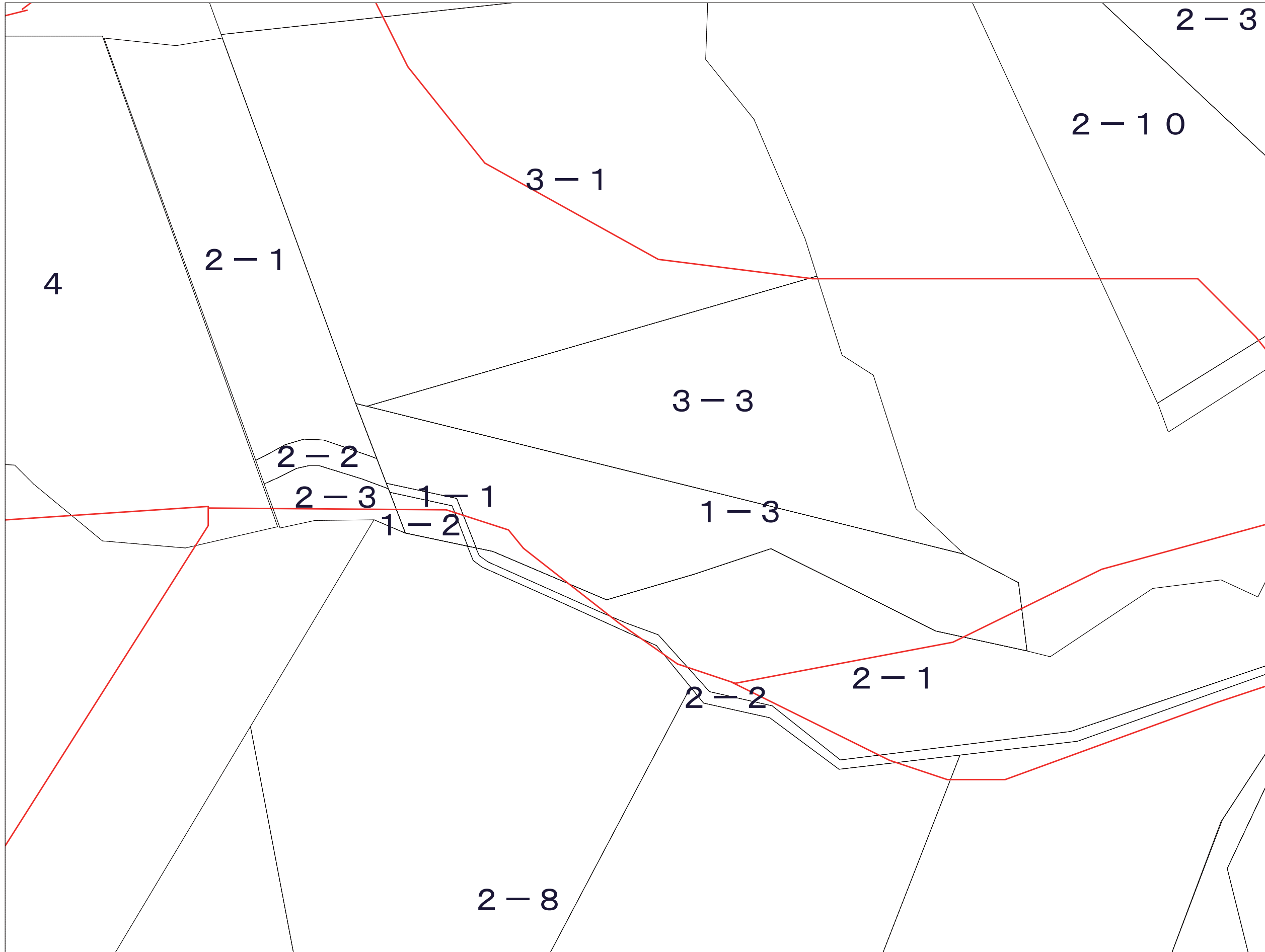


		130-20	北 区
	130-24	130-25	
		142-5	



この図面は課税のために作成した図面です。権利関係等の根拠になるものではありません。



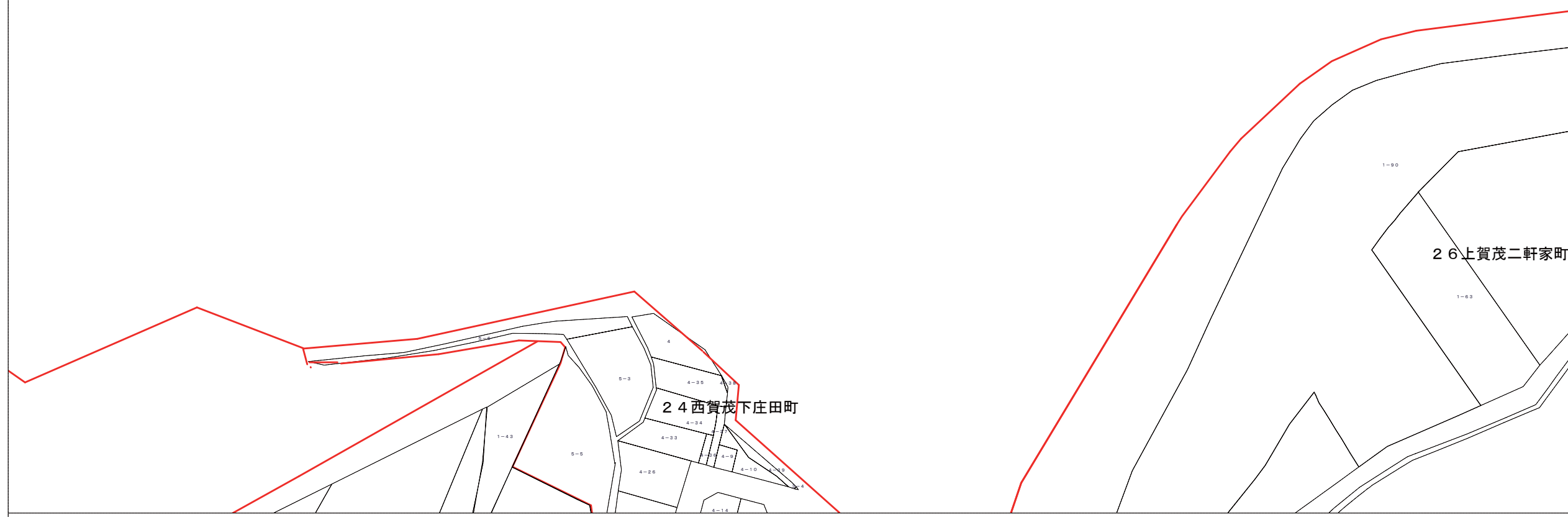



	130-20	131-16	北 区
130-24	130-25	131-21	
	142-5	143-1	

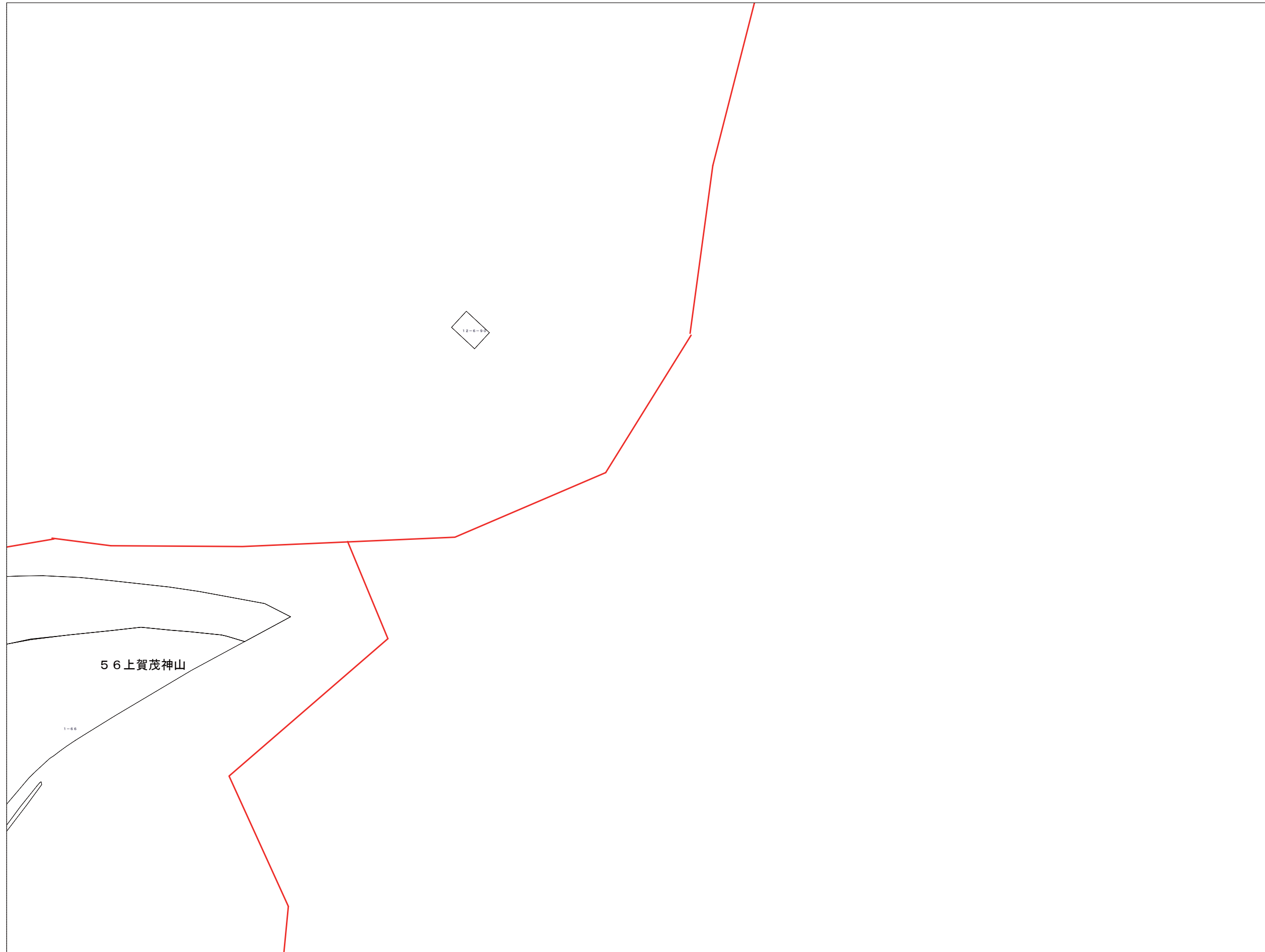


この図面は課税のために作成した図面です。権利関係等の根拠になるものではありません。


			北 区
	131-2	131-3	
131-6	131-7		




この図面は課税のために作成した図面です。権利関係等の根拠になるものではありません。



			北 区
131-2	131-3		
131-7			



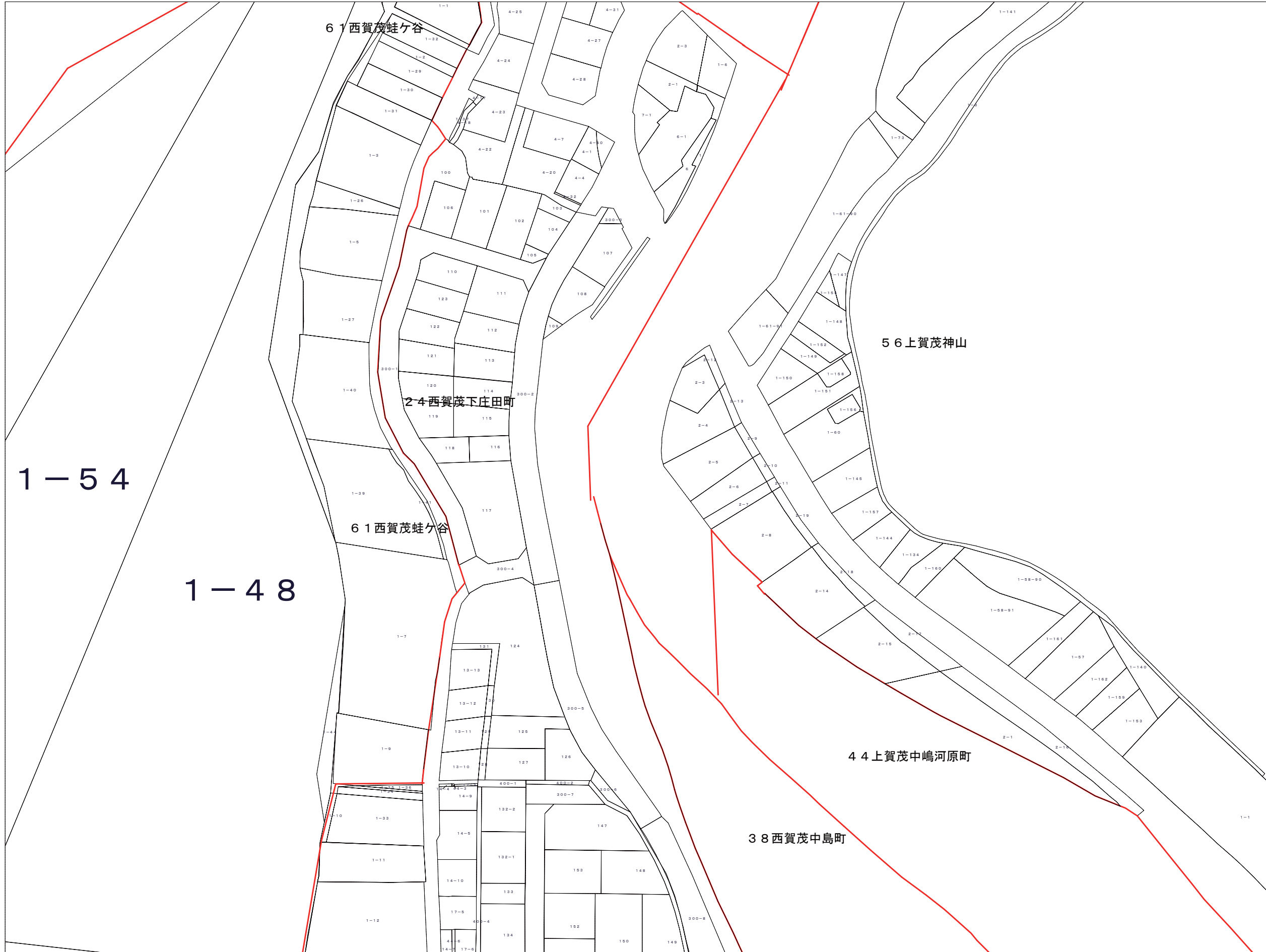
この図面は課税のために作成した図面です。権利関係等の根拠になるものではありません。




		131-2	北 区
	131-6	131-7	
	131-11	131-12	



この図面は課税のために作成した図面です。権利関係等の根拠になるものではありません。




	131-2	131-3	北 区
131-6	131-7		
131-11	131-12	131-13	



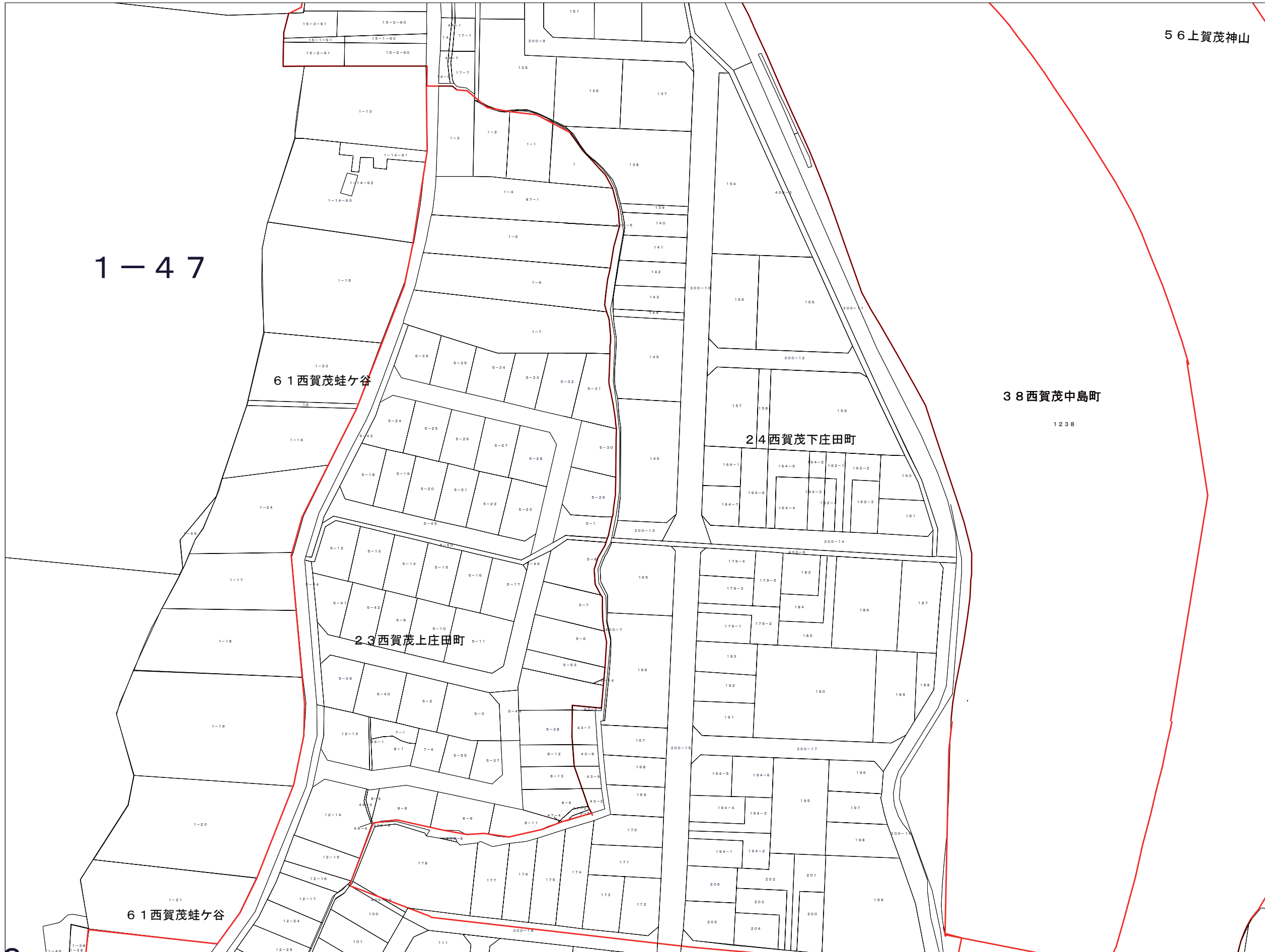
この図面は課税のために作成した図面です。権利関係等の根拠になるものではありません。



	131-6	131-7	北 区
	131-11	131-12	
130-20	131-16	131-17	



この図面は課税のために作成した図面です。権利関係等の根拠になるものではありません。




131-6	131-7		北 区
131-11	131-12	131-13	
131-16	131-17	131-18	



この図面は課税のために作成した図面です。権利関係等の根拠になるものではありません。

131-7			北 区
131-12	131-13	131-14	
131-17	131-18	131-19	




この図面は課税のために作成した図面です。権利関係等の根拠になるものではありません。

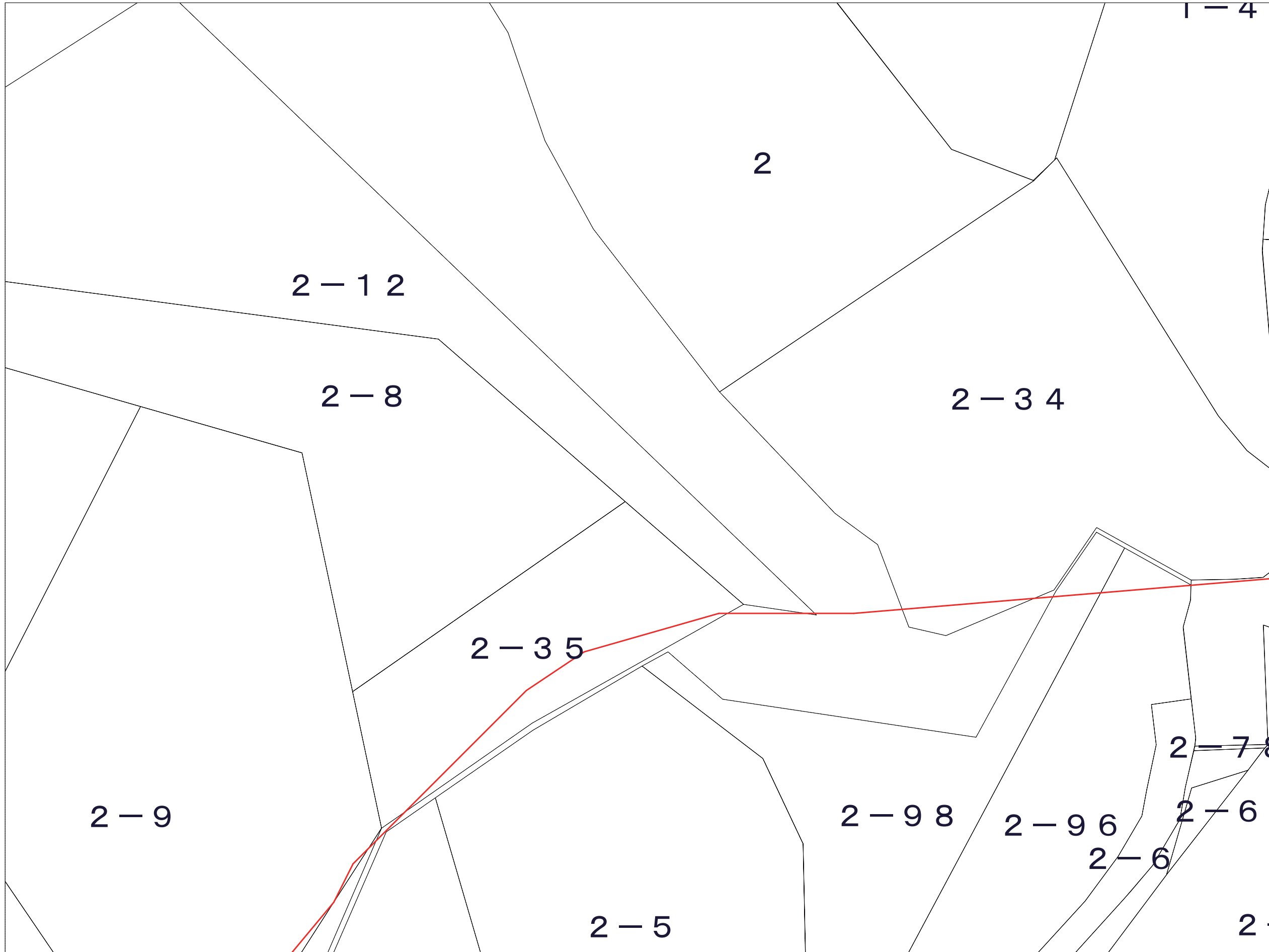





			北 区
131-13	131-14		
131-18	131-19	131-20	



この図面は課税のために作成した図面です。権利関係等の根拠になるものではありません。



	131-11	131-12	北 区
130-20	131-16	131-17	
130-25	131-21	131-22	



この図面は課税のために作成した図面です。権利関係等の根拠になるものではありません。



131-11	131-12	131-13	北 区
131-16	131-17	131-18	
131-21	131-22	131-23	



この図面は課税のために作成した図面です。権利関係等の根拠になるものではありません。



131-12	131-13	131-14	北 区
131-17	131-18	131-19	
131-22	131-23	131-24	



この図面は課税のために作成した図面です。権利関係等の根拠になるものではありません。



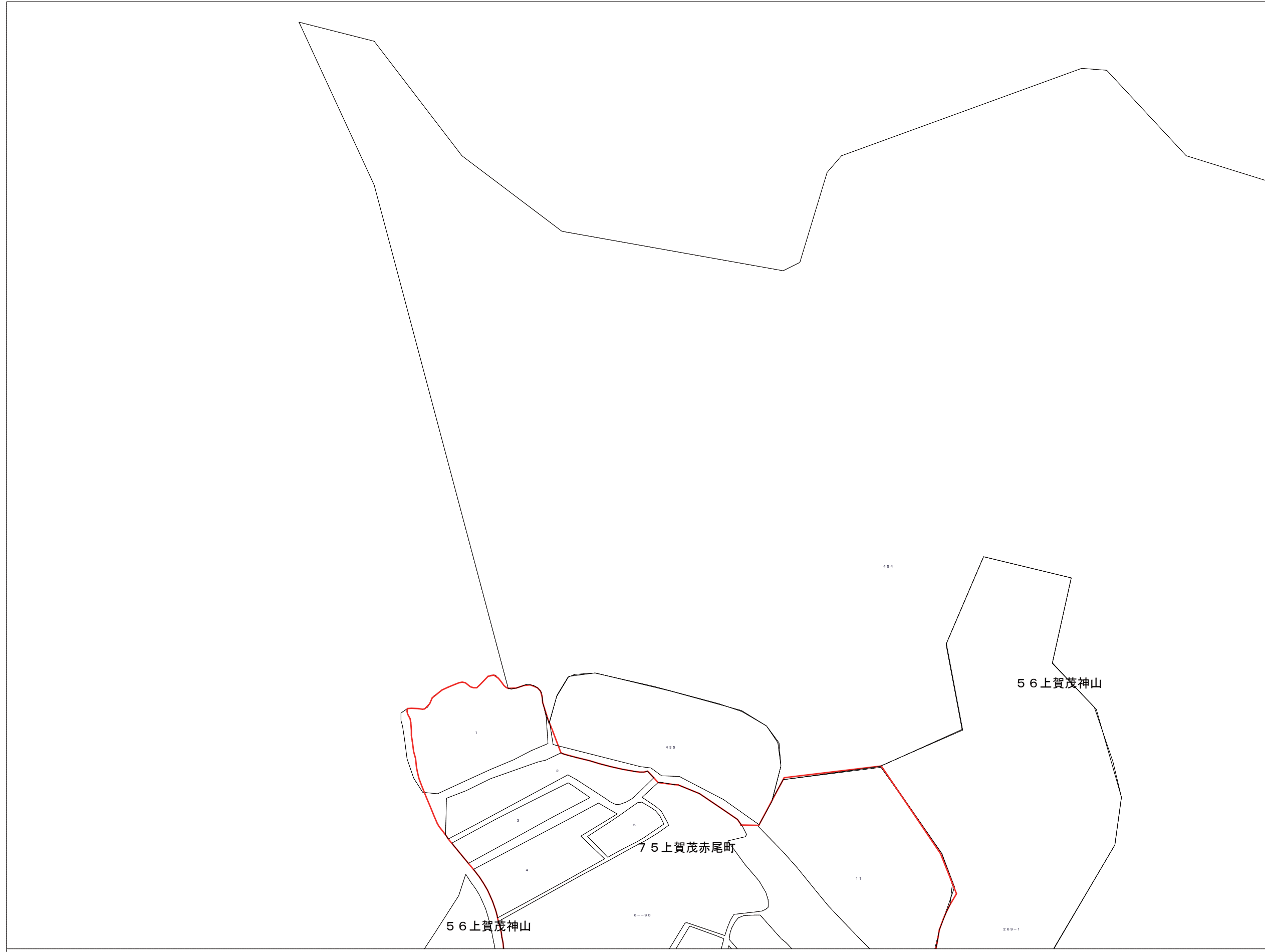



131-13	131-14		北 区
131-18	131-19	131-20	
131-23	131-24	131-25	

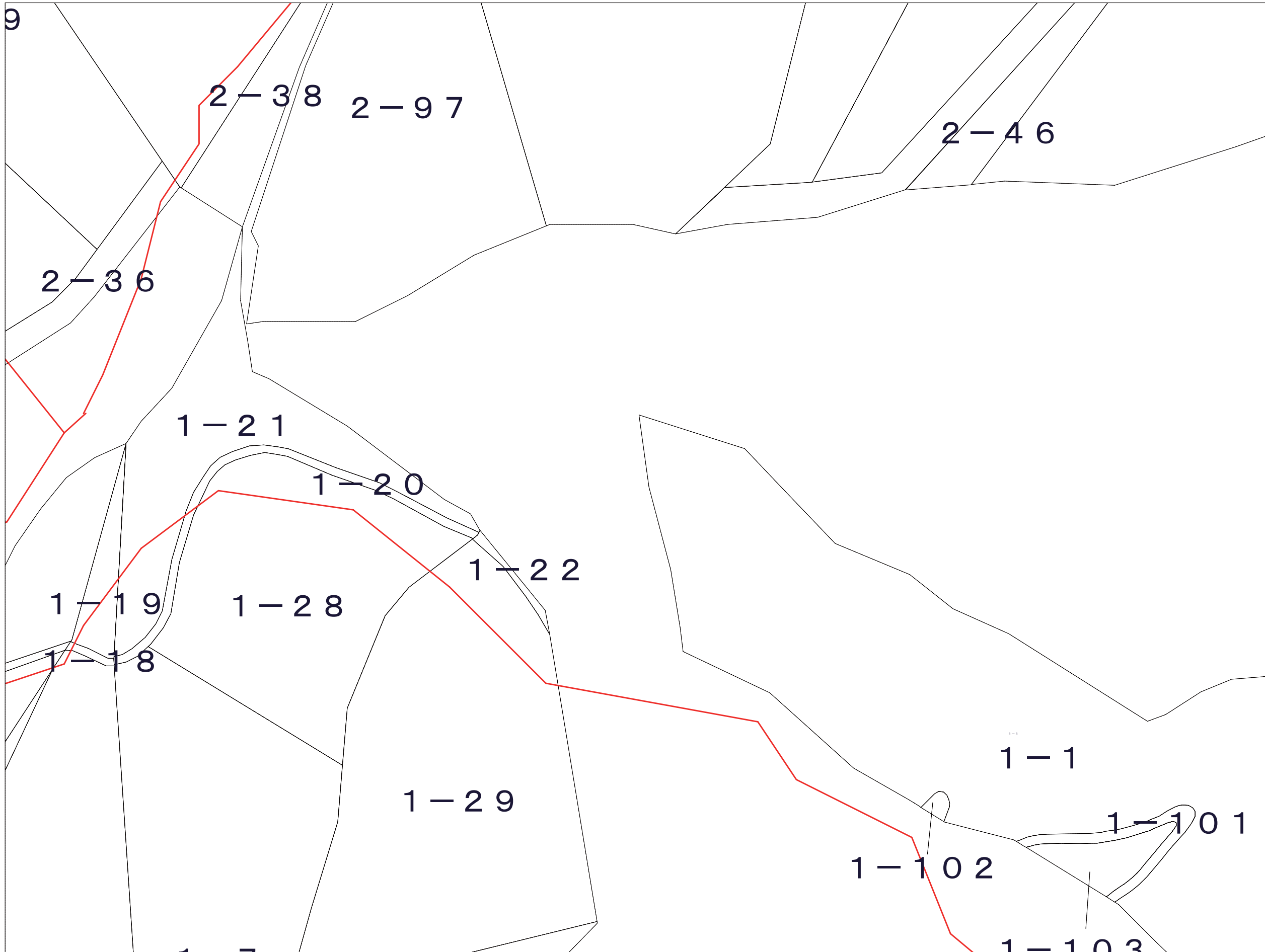


この図面は課税のために作成した図面です。権利関係等の根拠になるものではありません。


131-14			北 区
131-19	131-20	132-16	
131-24	131-25	132-21	



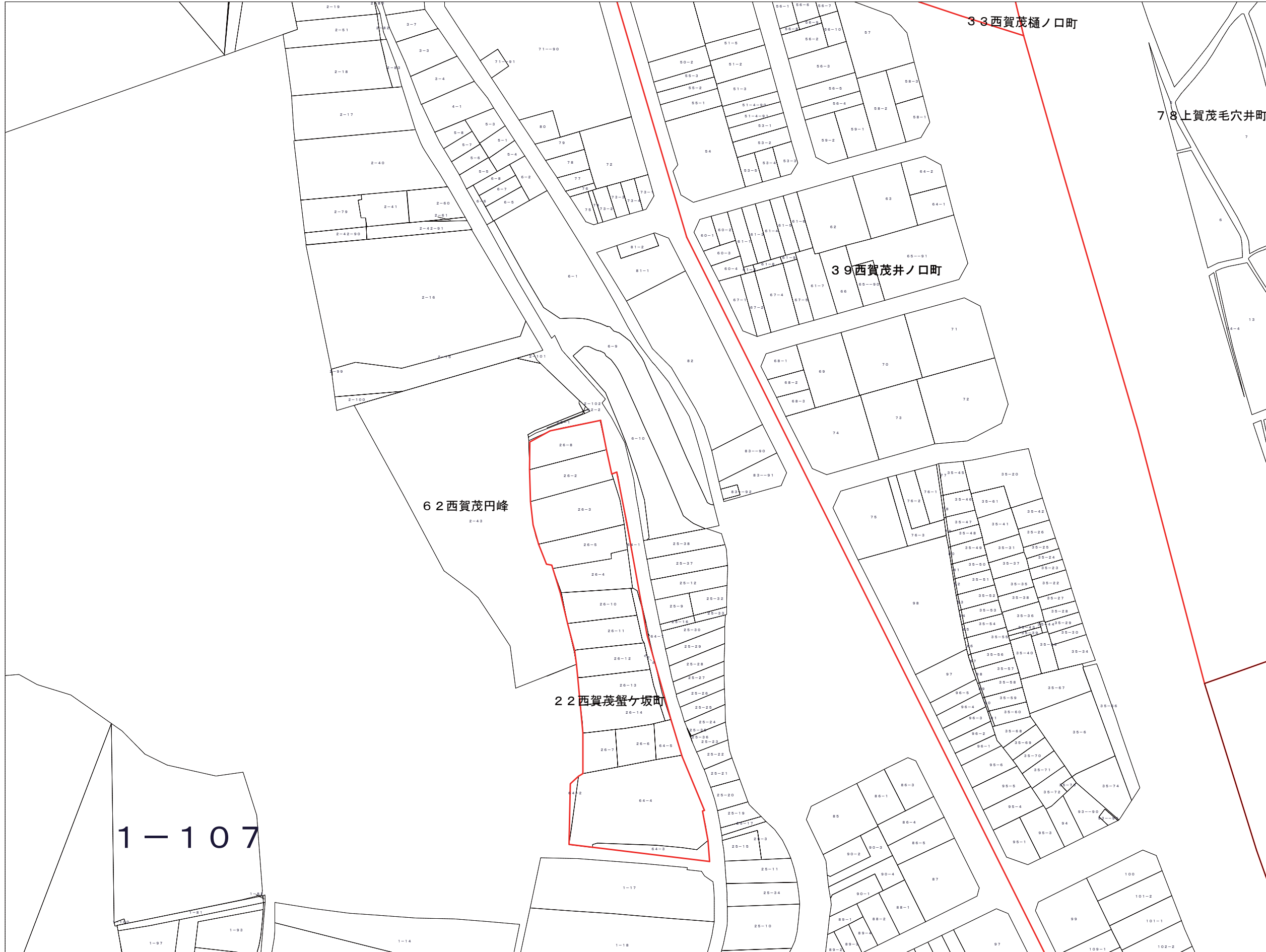
この図面は課税のために作成した図面です。権利関係等の根拠になるものではありません。




130-20	131-16	131-17	北 区
130-25	131-21	131-22	
142-5	143-1	143-2	



この図面は課税のために作成した図面です。権利関係等の根拠になるものではありません。

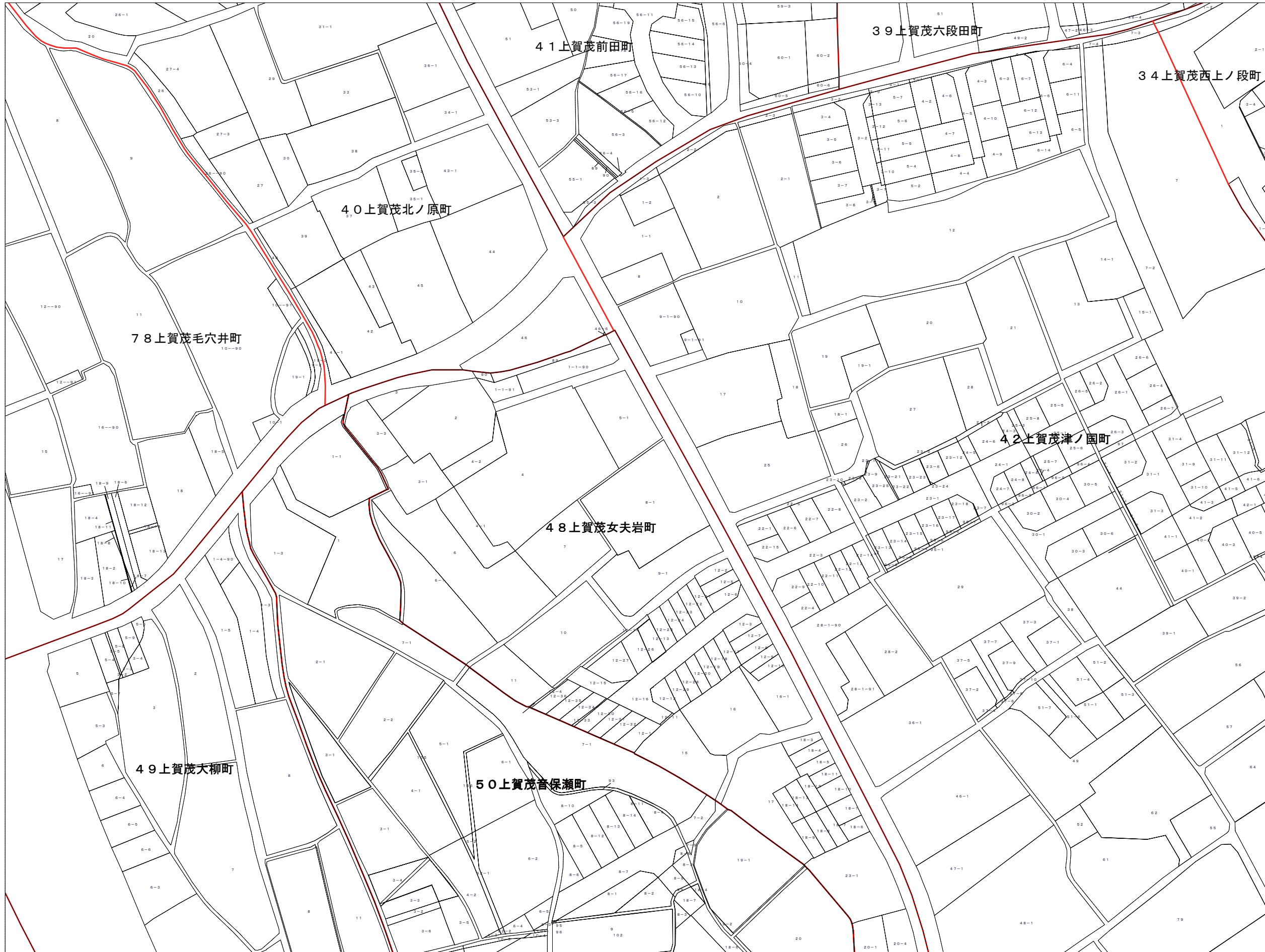


131-16	131-17	131-18	北 区
131-21	131-22	131-23	
143-1	143-2	143-3	



この図面は課税のために作成した図面です。権利関係等の根拠になるものではありません。





131-17	131-18	131-19	北 区
131-22	131-23	131-24	
143-2	143-3	143-4	



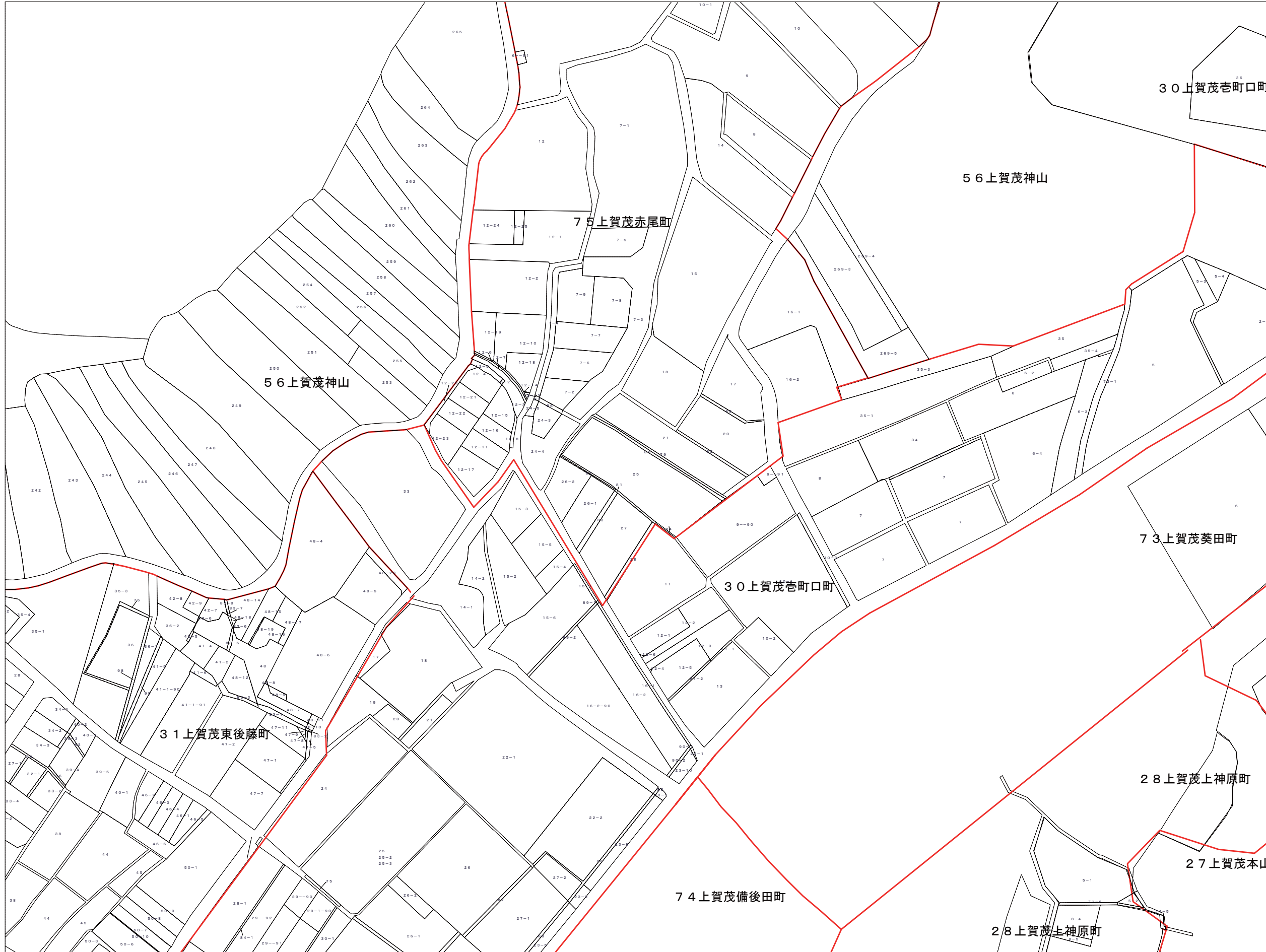
この図面は課税のために作成した図面です。権利関係等の根拠になるものではありません。




131-18	131-19	131-20	北 区
131-23	131-24	131-25	
143-3	143-4	143-5	



この図面は課税のために作成した図面です。権利関係等の根拠になるものではありません。

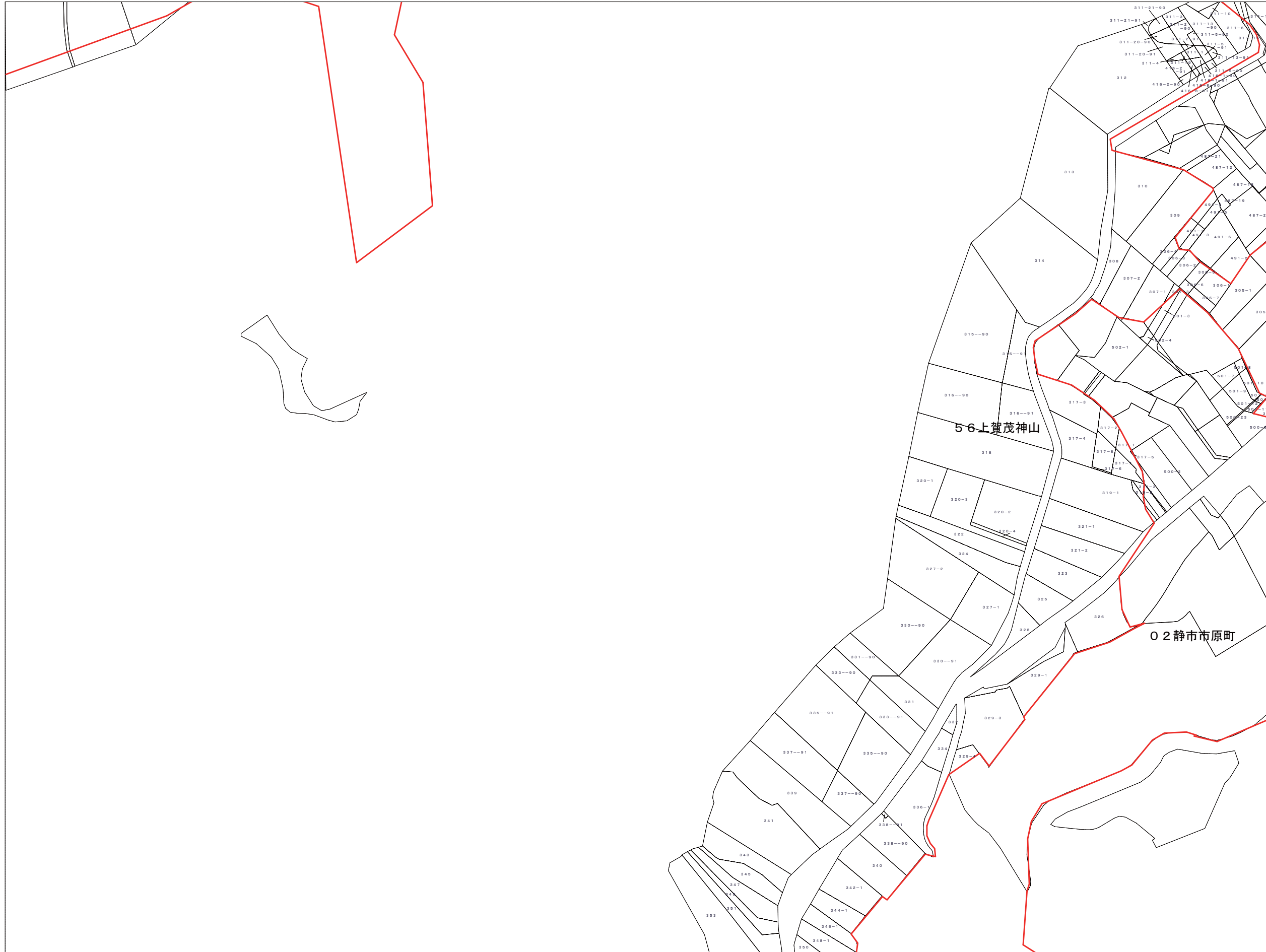


131-19	131-20	132-16	北区
131-24	131-25	132-21	
143-4	143-5	144-1	




この図面は課税のために作成した図面です。権利関係等の根拠になるものではありません。

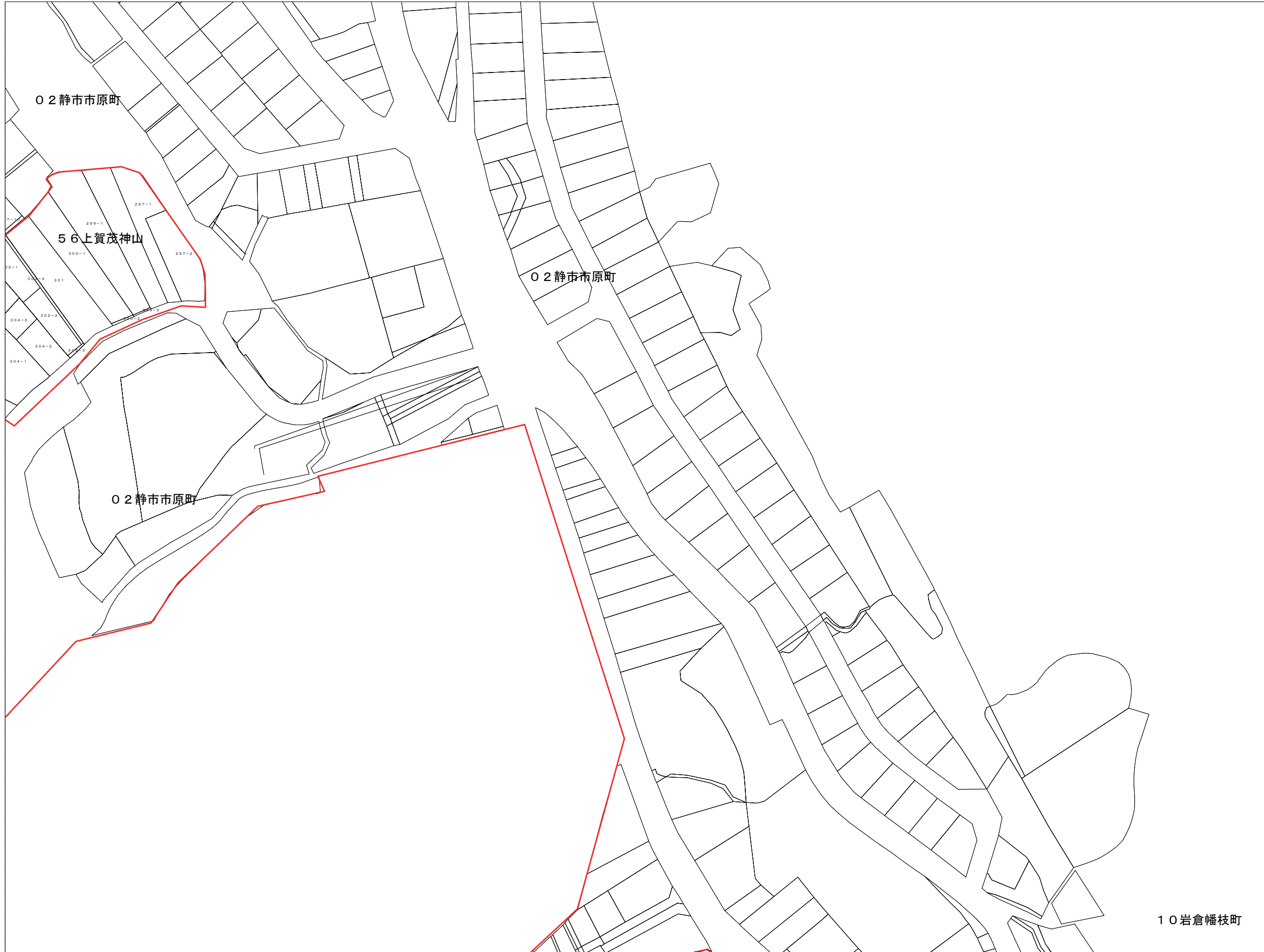





119-25	120-21		北 区
	132-1	132-2	
	132-6	132-7	



この図面は課税のために作成した図面です。権利関係等の根拠になるものではありません。




120-21			北 区
132-1	132-2		
132-6	132-7	132-8	



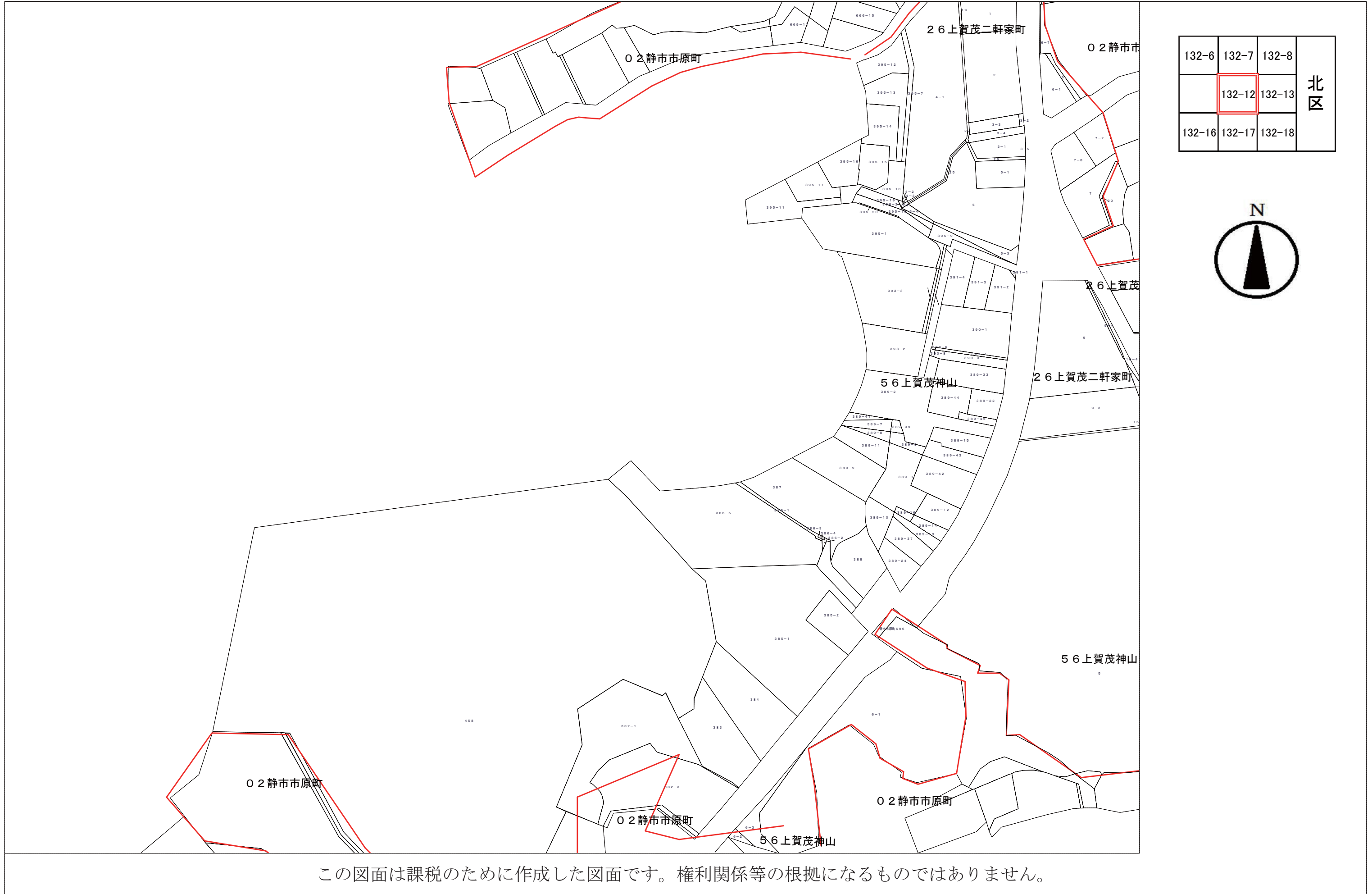
この図面は課税のために作成した図面です。権利関係等の根拠になるものではありません。



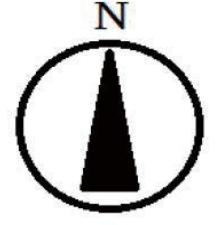
132-1	132-2		北 区
132-6	132-7	132-8	
	132-12	132-13	



この図面は課税のために作成した図面です。権利関係等の根拠になるものではありません。




132-6	132-7	132-8	北 区
	132-12	132-13	
132-16	132-17	132-18	



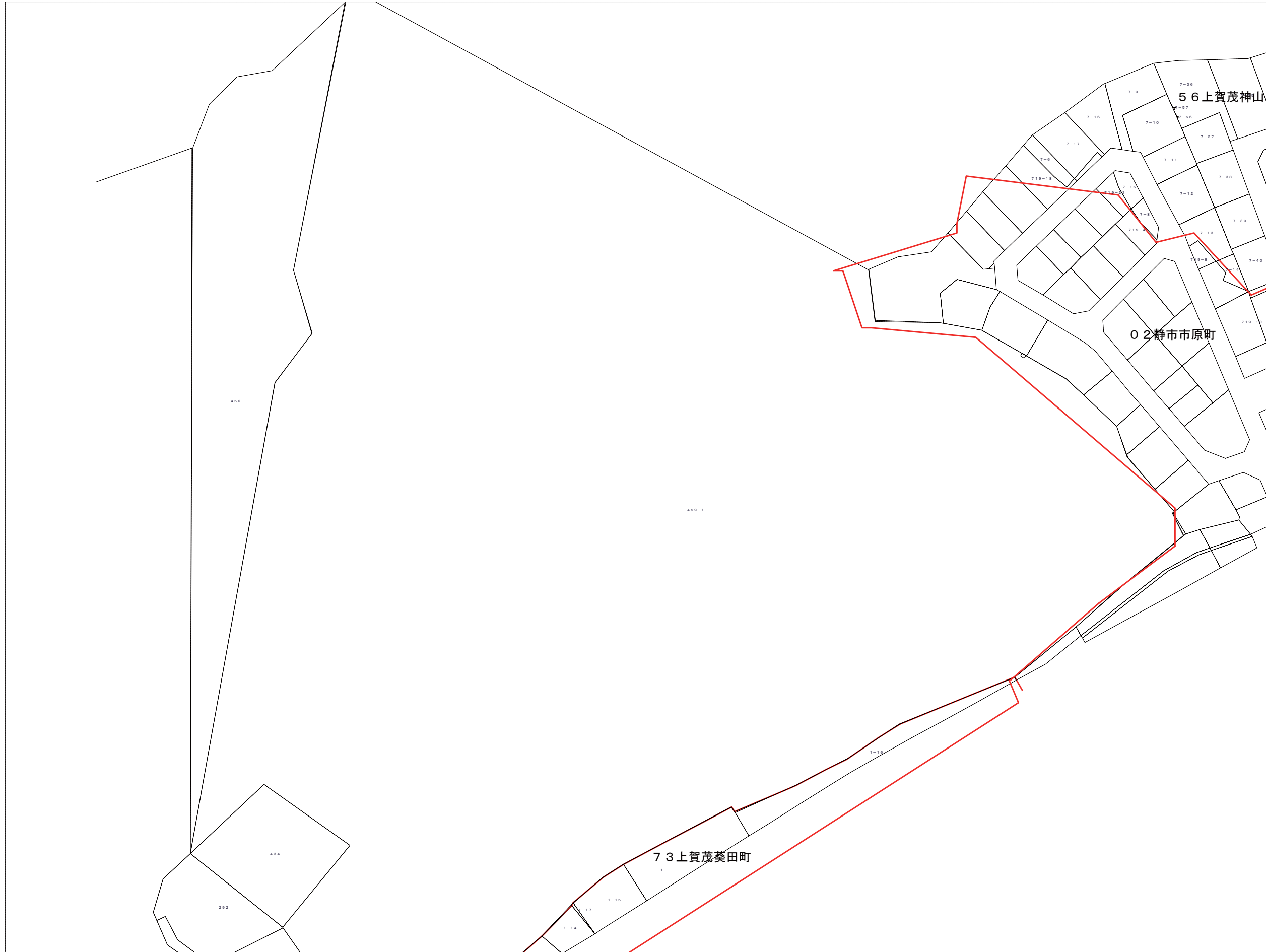


132-7	132-8		北 区
132-12	132-13		
132-17	132-18	132-19	




この図面は課税のために作成した図面です。権利関係等の根拠になるものではありません。

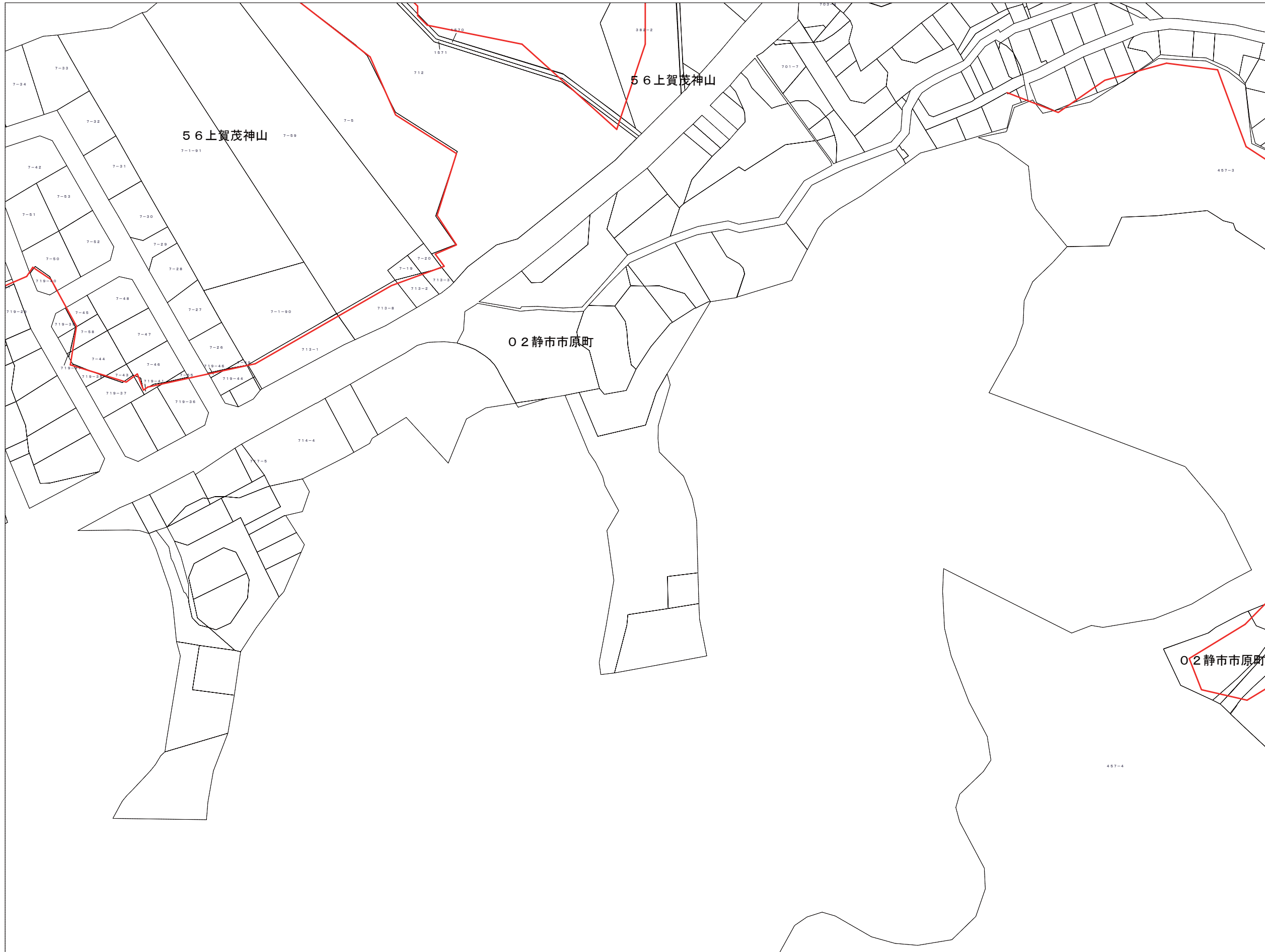




		132-12	北 区
131-20	132-16	132-17	
131-25	132-21	132-22	



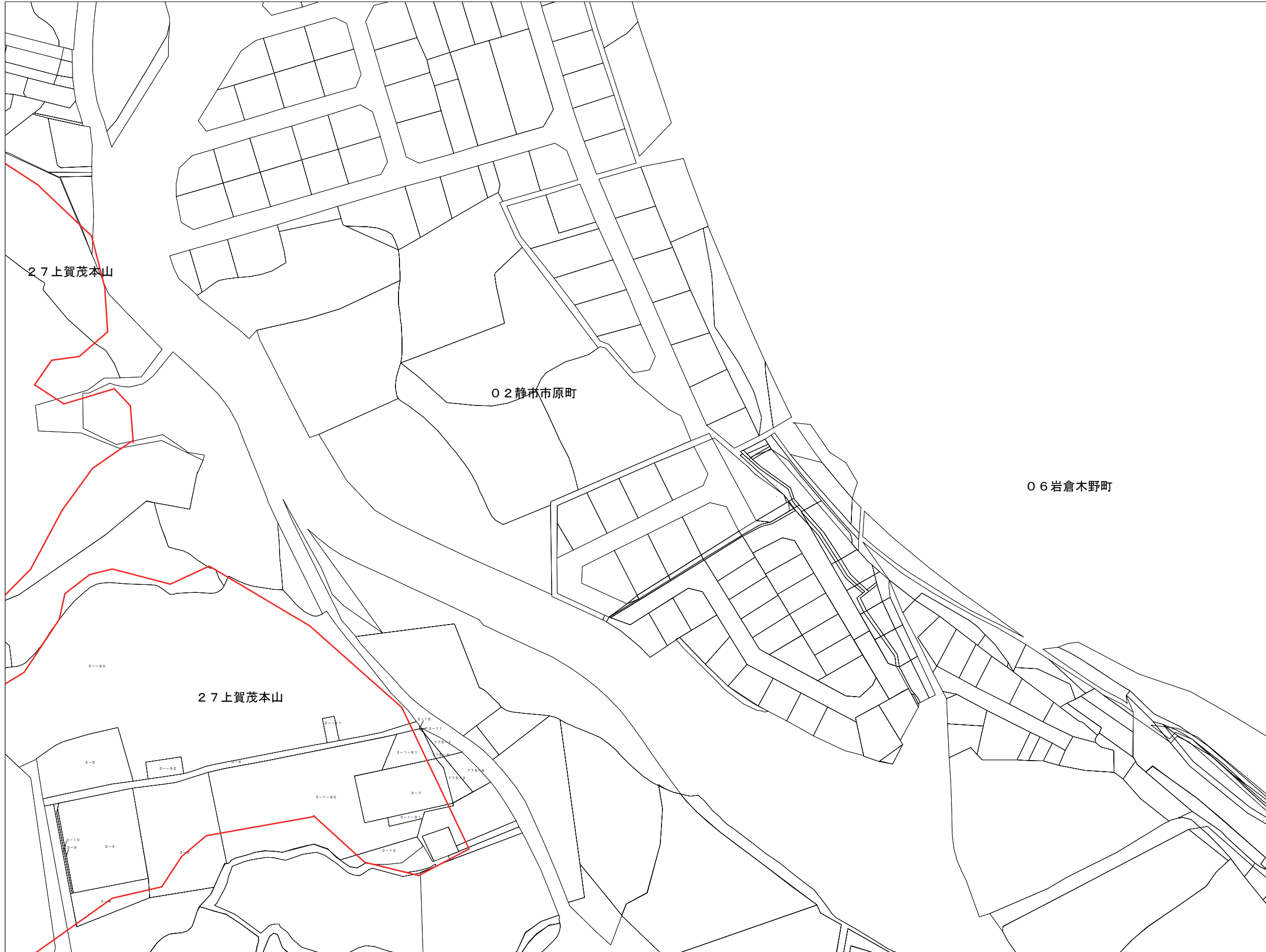
この図面は課税のために作成した図面です。権利関係等の根拠になるものではありません。




	132-12	132-13	北 区
132-16	132-17	132-18	
132-21	132-22	132-23	



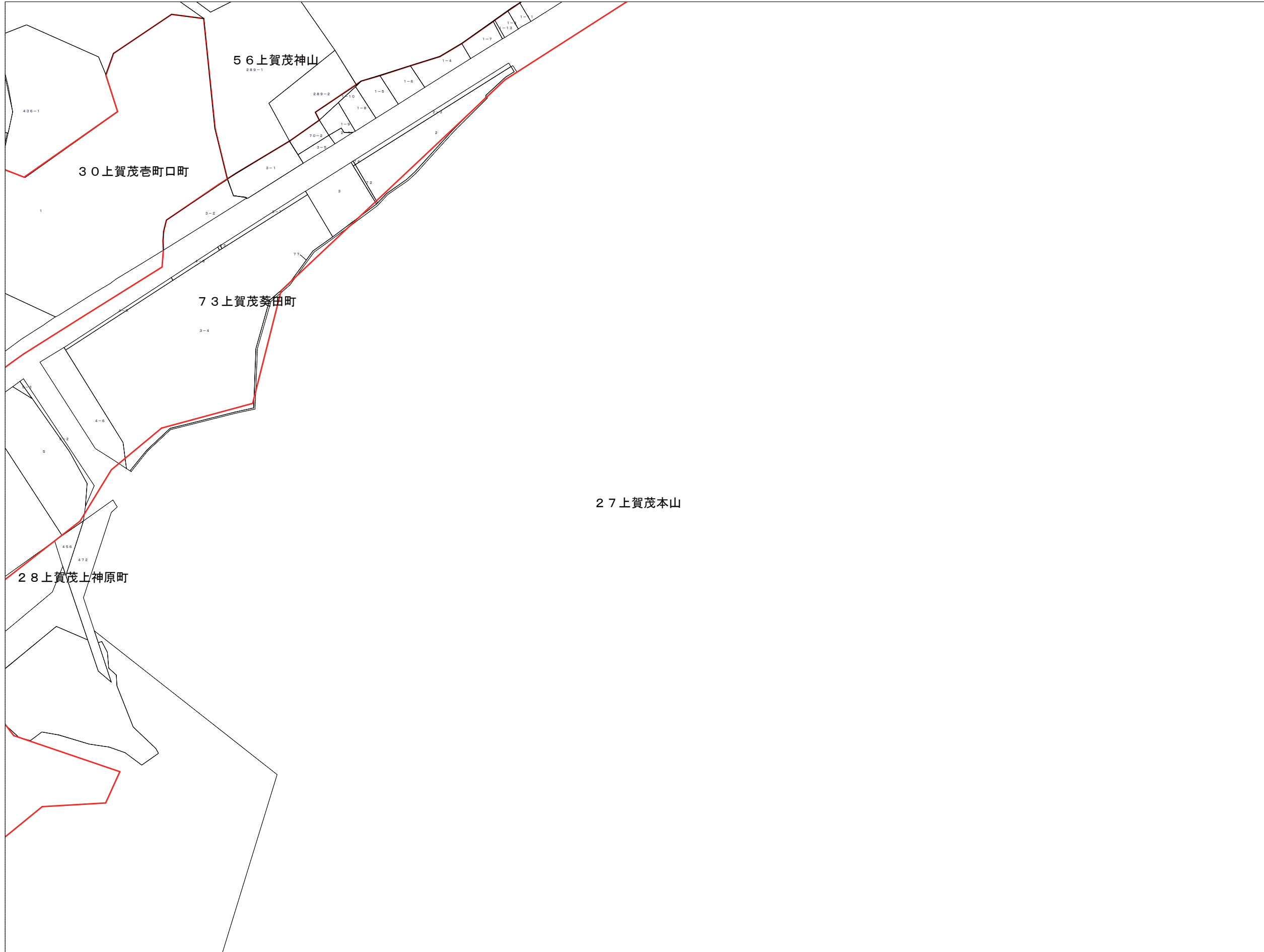
この図面は課税のために作成した図面です。権利関係等の根拠になるものではありません。




132-12	132-13		北 区
132-17	132-18	132-19	
132-22	132-23	132-24	



この図面は課税のために作成した図面です。権利関係等の根拠になるものではありません。




131-20	132-16	132-17	北 区
131-25	132-21	132-22	
143-5	144-1		



この図面は課税のために作成した図面です。権利関係等の根拠になるものではありません。

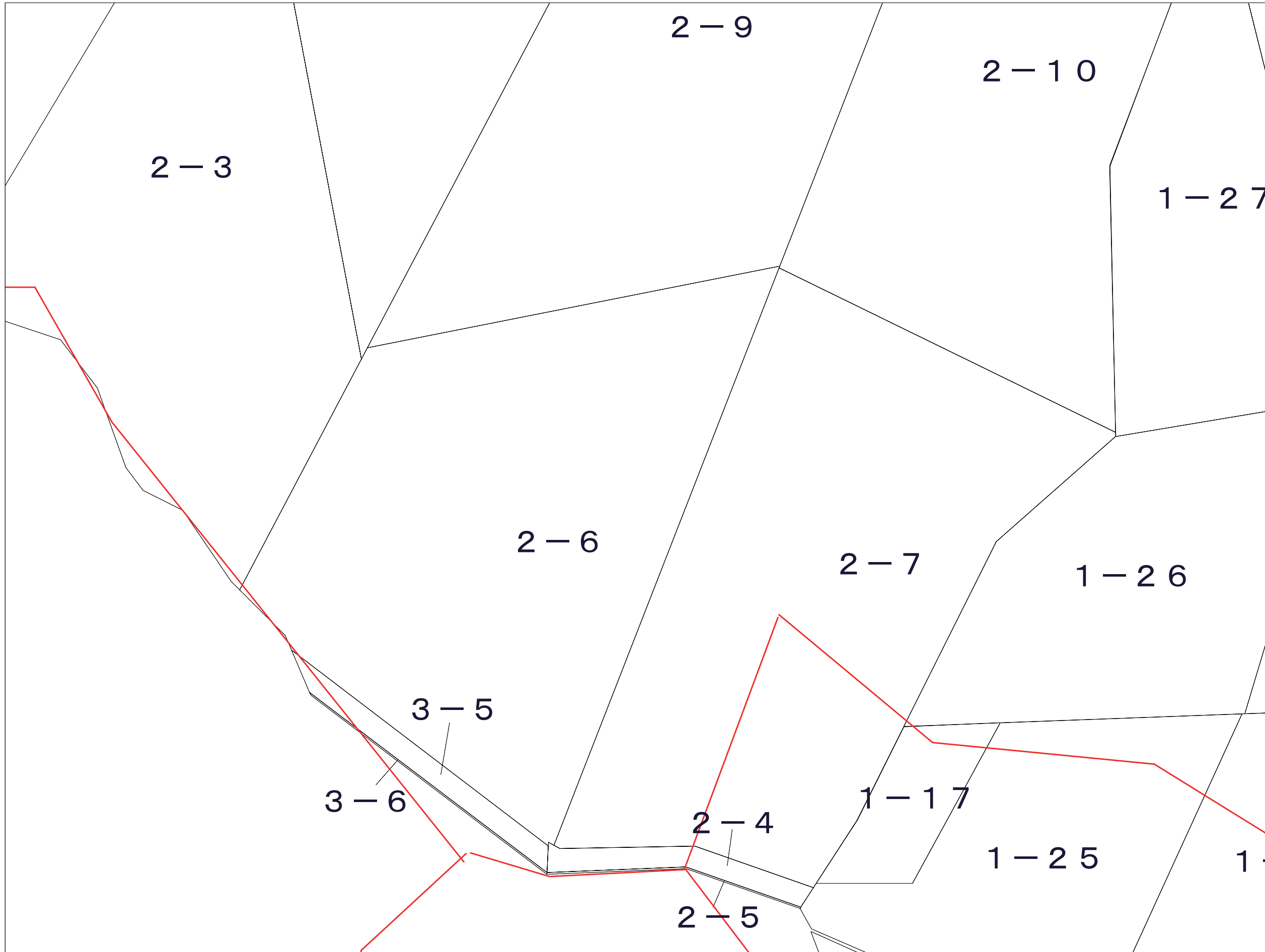


132-16	132-17	132-18	北 区
132-21	132-22	132-23	
144-1		144-3	




この図面は課税のために作成した図面です。権利関係等の根拠になるものではありません。






130-24	130-25	131-21	北 区
	142-5	143-1	
	142-10		



この図面は課税のために作成した図面です。権利関係等の根拠になるものではありません。





	142-5	143-1	北 区
	142-10		
		143-11	



この図面は課税のために作成した図面です。権利関係等の根拠になるものではありません。





			北 区
	142-19	142-20	
	142-24	142-25	



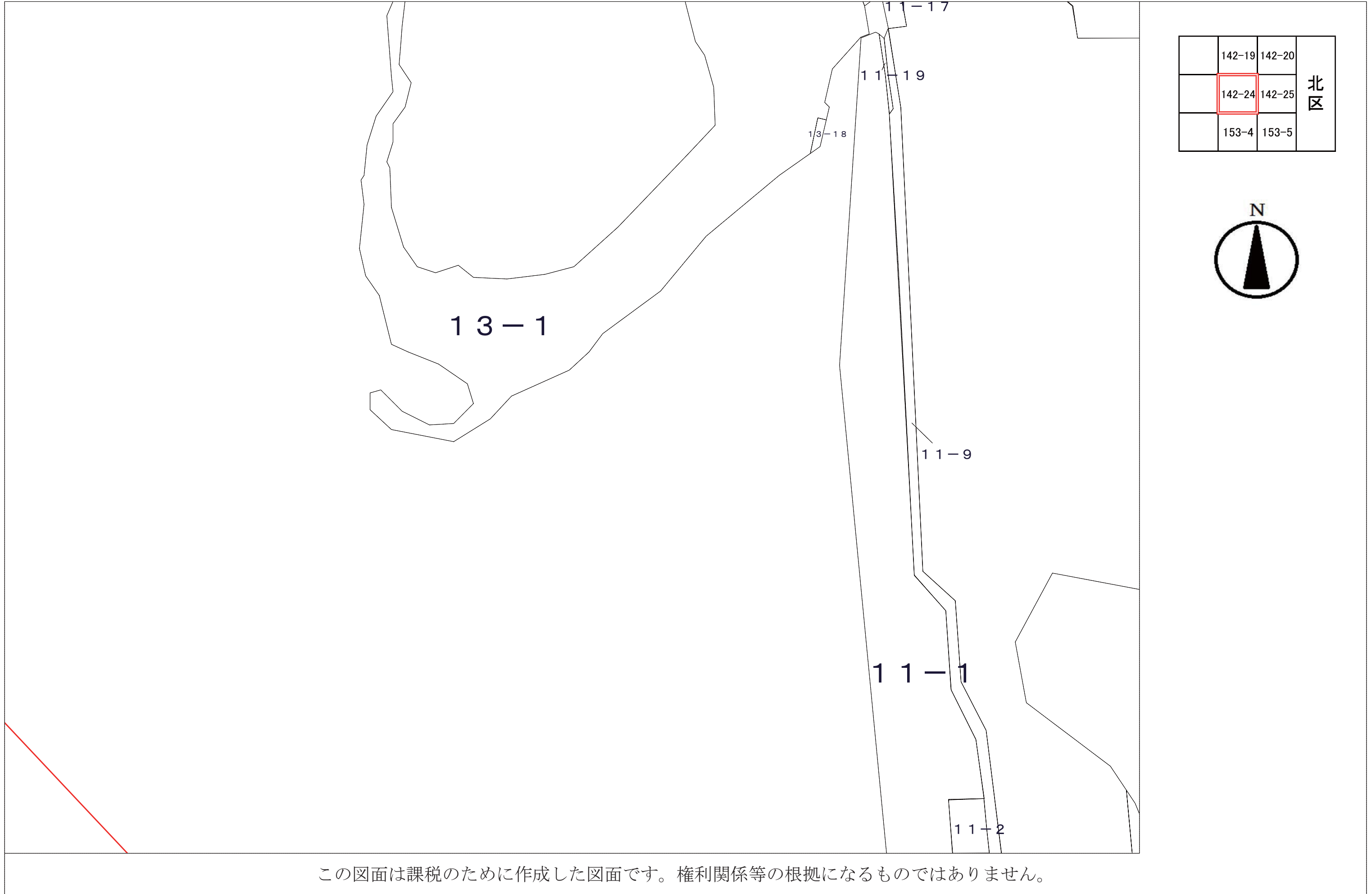
この図面は課税のために作成した図面です。権利関係等の根拠になるものではありません。



		143-11	北 区
142-19	142-20		
142-24	142-25	143-21	

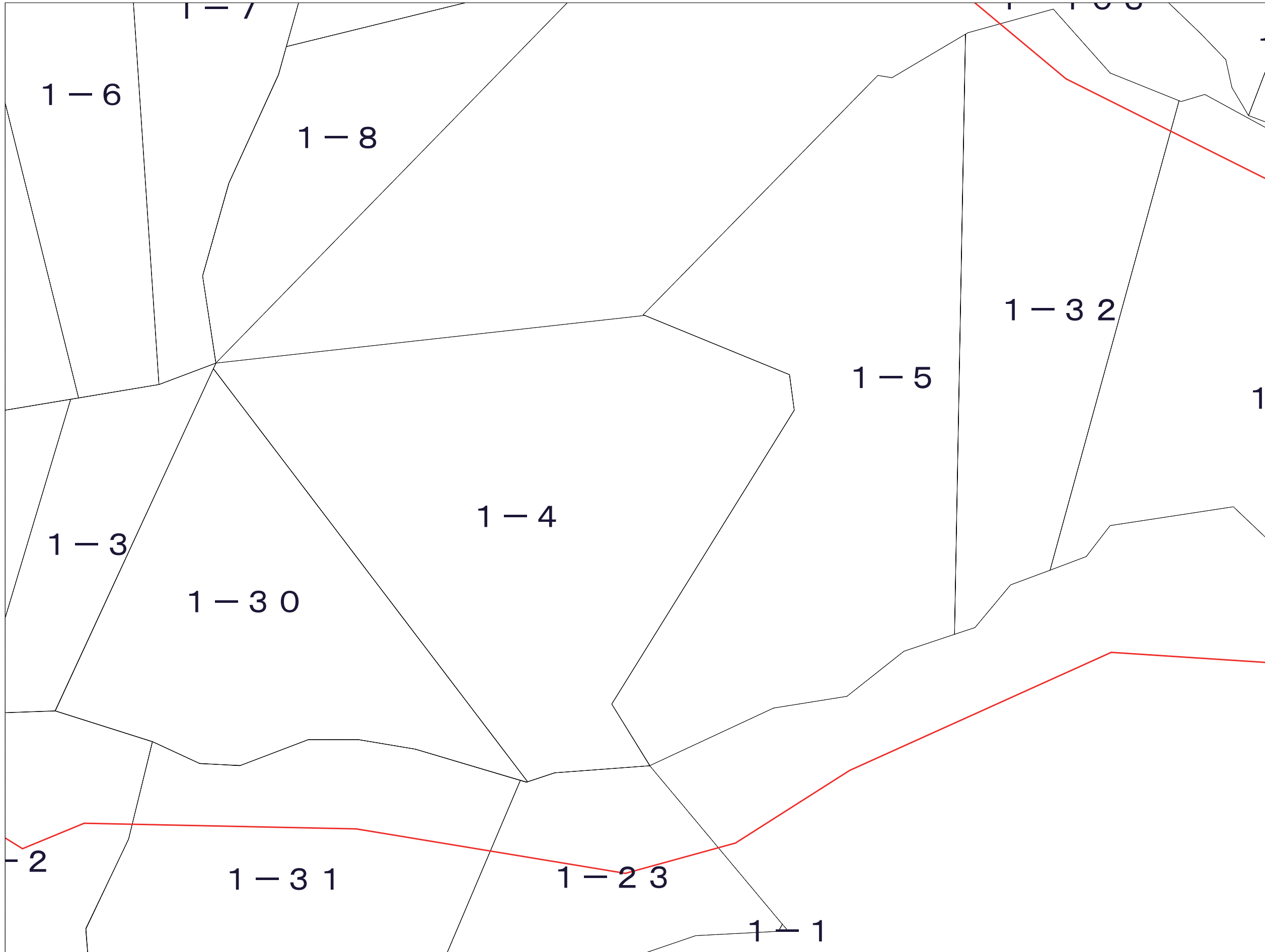


この図面は課税のために作成した図面です。権利関係等の根拠になるものではありません。




この図面は課税のために作成した図面です。権利関係等の根拠になるものではありません。






130-25	131-21	131-22	北 区
142-5	143-1	143-2	
142-10		143-7	



この図面は課税のために作成した図面です。権利関係等の根拠になるものではありません。

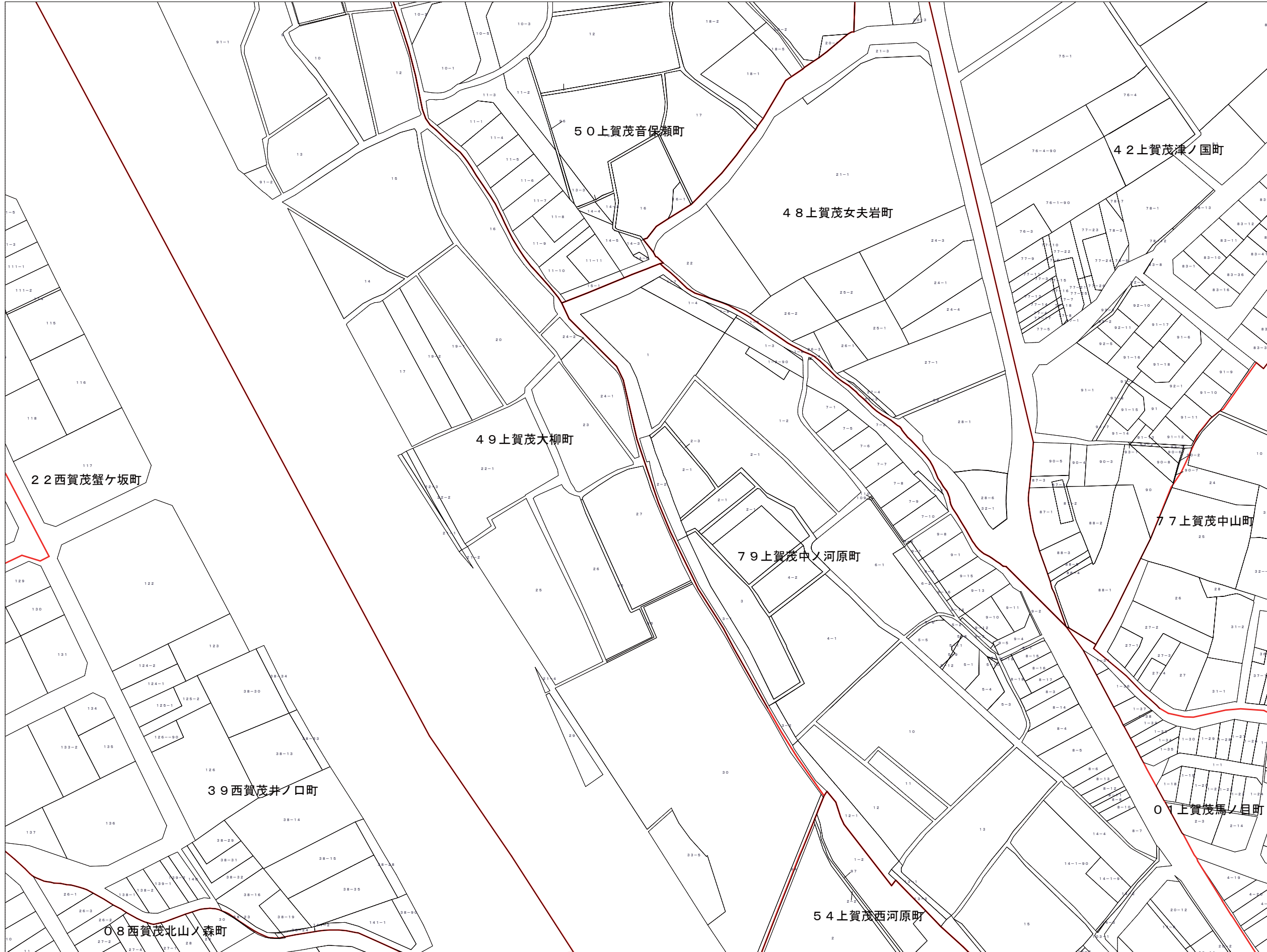


131-21	131-22	131-23	北 区
143-1	143-2	143-3	
	143-7	143-8	



この図面は課税のために作成した図面です。権利関係等の根拠になるものではありません。





131-22	131-23	131-24	北 区
143-2	143-3	143-4	
143-7	143-8	143-9	



この図面は課税のために作成した図面です。権利関係等の根拠になるものではありません。



131-23	131-24	131-25	北 区
143-3	143-4	143-5	
143-8	143-9	143-10	



この図面は課税のために作成した図面です。権利関係等の根拠になるものではありません。






131-24	131-25	132-21	北 区
143-4	143-5	144-1	
143-9	143-10		



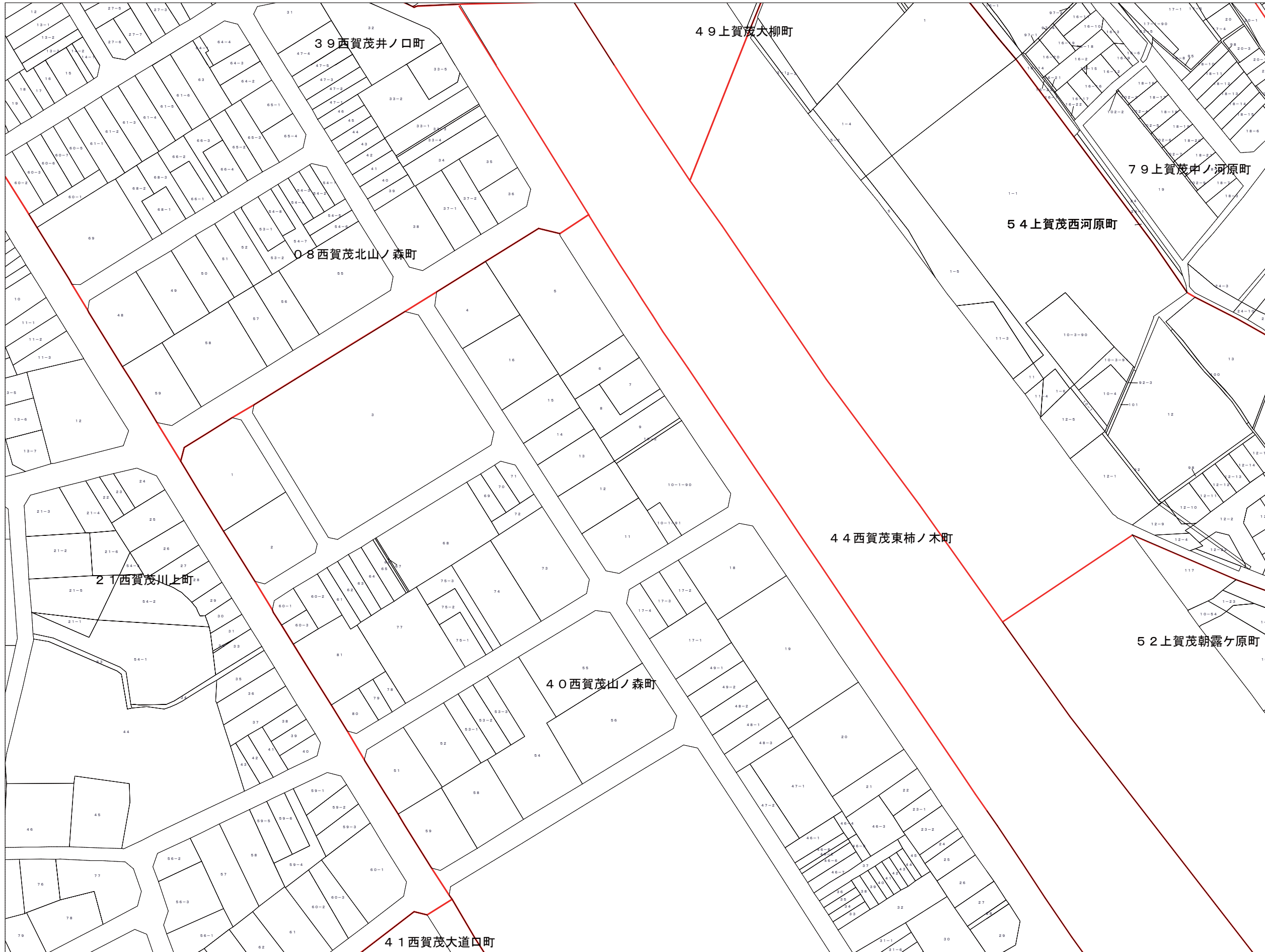
この図面は課税のために作成した図面です。権利関係等の根拠になるものではありません。



143-1	143-2	143-3	北 区
	143-7	143-8	
143-11	143-12	143-13	



この図面は課税のために作成した図面です。権利関係等の根拠になるものではありません。



143-2	143-3	143-4	北 区
143-7	143-8	143-9	
143-12	143-13	143-14	



この図面は課税のために作成した図面です。権利関係等の根拠になるものではありません。






143-3	143-4	143-5	北区
143-8	143-9	143-10	
143-13	143-14		



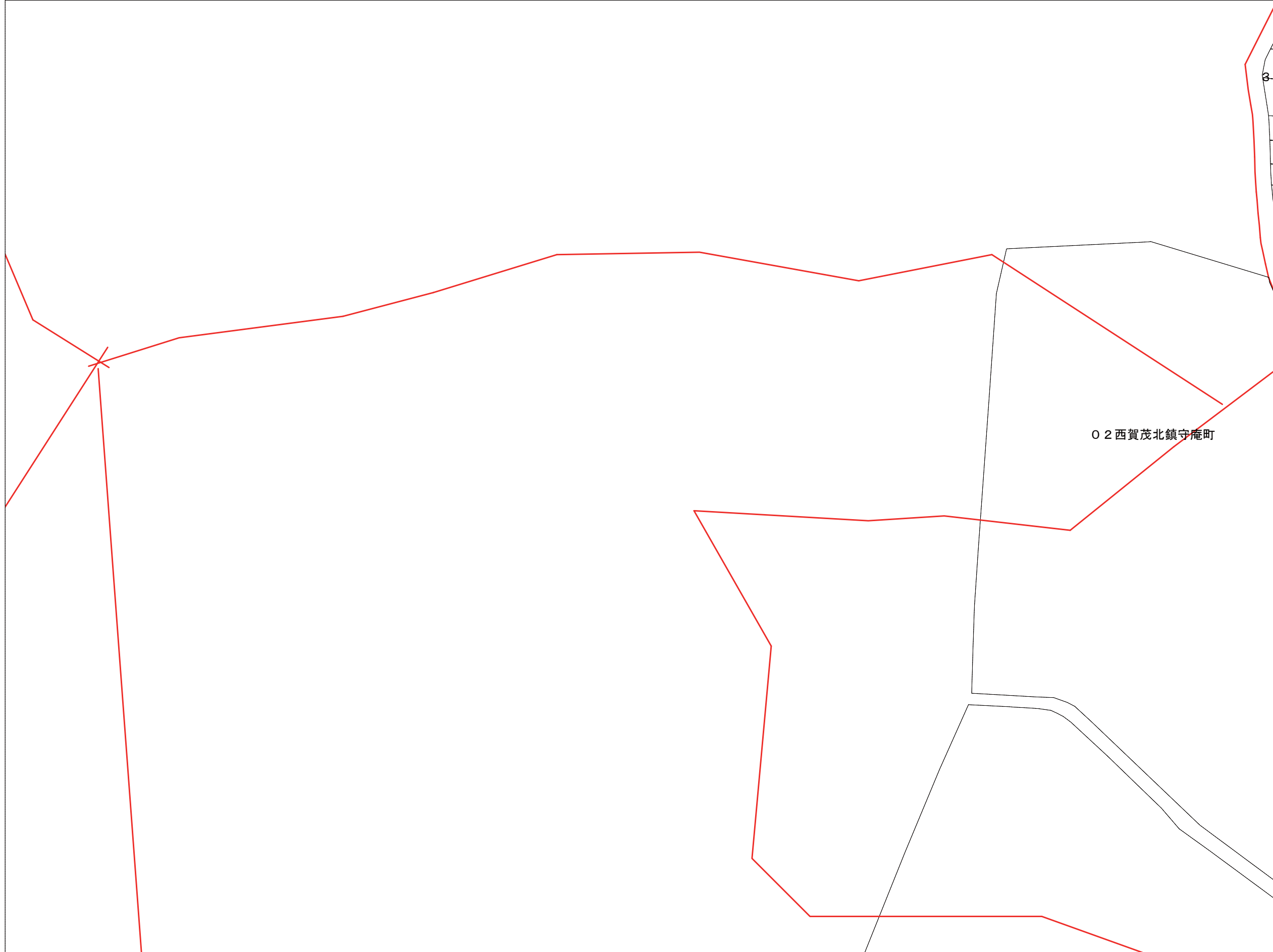
この図面は課税のために作成した図面です。権利関係等の根拠になるものではありません。




143-4	143-5	144-1	北 区
143-9	143-10		
143-14			



この図面は課税のために作成した図面です。権利関係等の根拠になるものではありません。




142-10		143-7	北 区
	143-11	143-12	
142-20		143-17	



この図面は課税のために作成した図面です。権利関係等の根拠になるものではありません。



	143-7	143-8	北 区
143-11	143-12	143-13	
	143-17	143-18	




この図面は課税のために作成した図面です。権利関係等の根拠になるものではありません。





143-7	143-8	143-9	北 区
143-12	143-13	143-14	
143-17	143-18	143-19	



この図面は課税のために作成した図面です。権利関係等の根拠になるものではありません。






143-8	143-9	143-10	北 区
143-13	143-14		
143-18	143-19	143-20	



この図面は課税のために作成した図面です。権利関係等の根拠になるものではありません。



143-11	143-12	143-13	北 区
	143-17	143-18	
143-21	143-22	143-23	



この図面は課税のために作成した図面です。権利関係等の根拠になるものではありません。



143-12	143-13	143-14	北 区
143-17	143-18	143-19	
143-22	143-23	143-24	



この図面は課税のために作成した図面です。権利関係等の根拠になるものではありません。




143-13	143-14		北 区
143-18	143-19	143-20	
143-23	143-24	143-25	



この図面は課税のために作成した図面です。権利関係等の根拠になるものではありません。



143-14			北 区
143-19	143-20	144-16	
143-24	143-25	144-21	




2 7 上賀茂本山

339-1-94



この図面は課税のために作成した図面です。権利関係等の根拠になるものではありません。

142-20		143-17	北 区
142-25	143-21	143-22	
153-5	154-1	154-2	



この図面は課税のために作成した図面です。権利関係等の根拠になるものではありません。



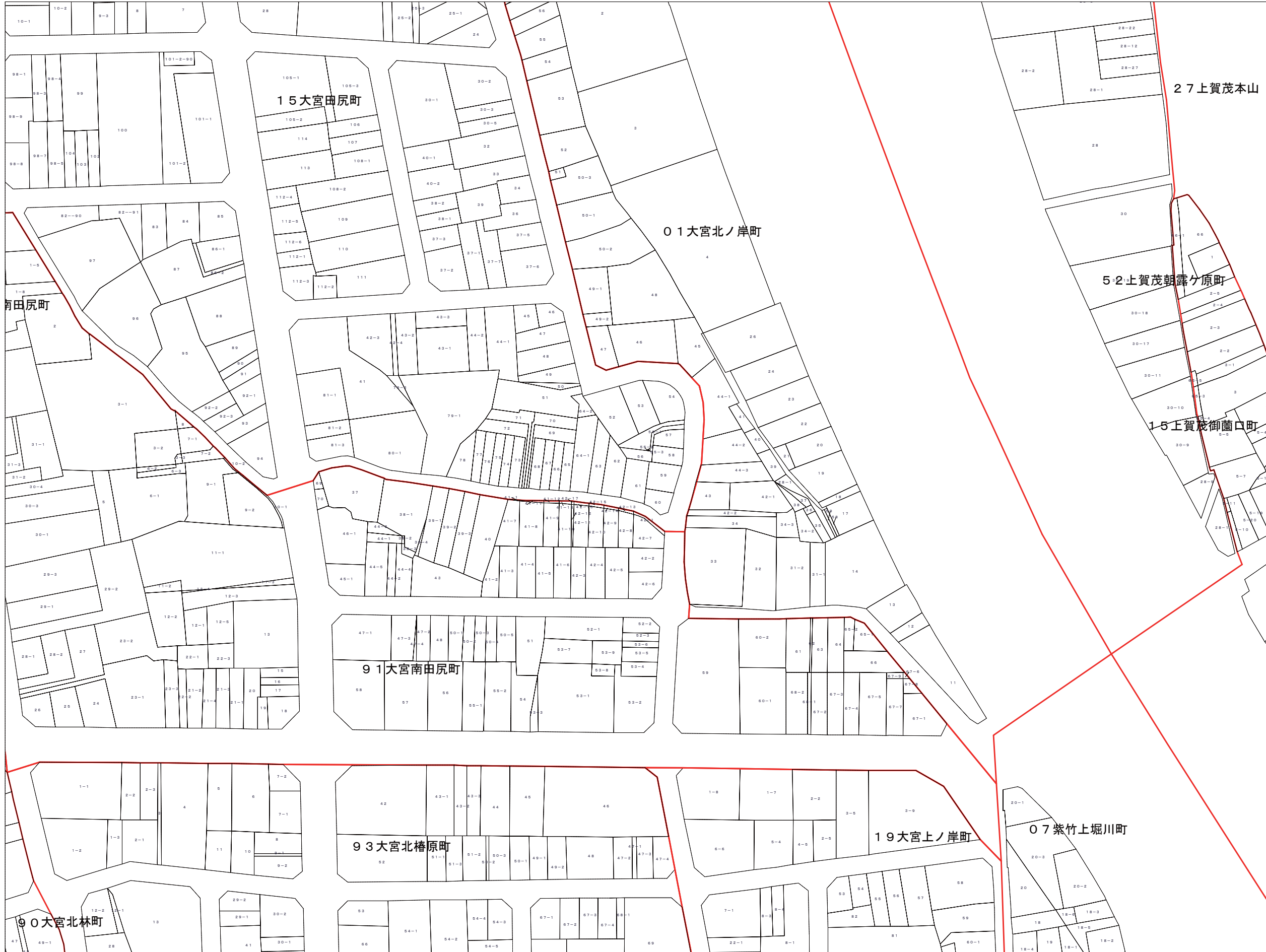


143-17	143-18	143-19	北 区
143-22	143-23	143-24	
154-2	154-3	154-4	



この図面は課税のために作成した図面です。権利関係等の根拠になるものではありません。

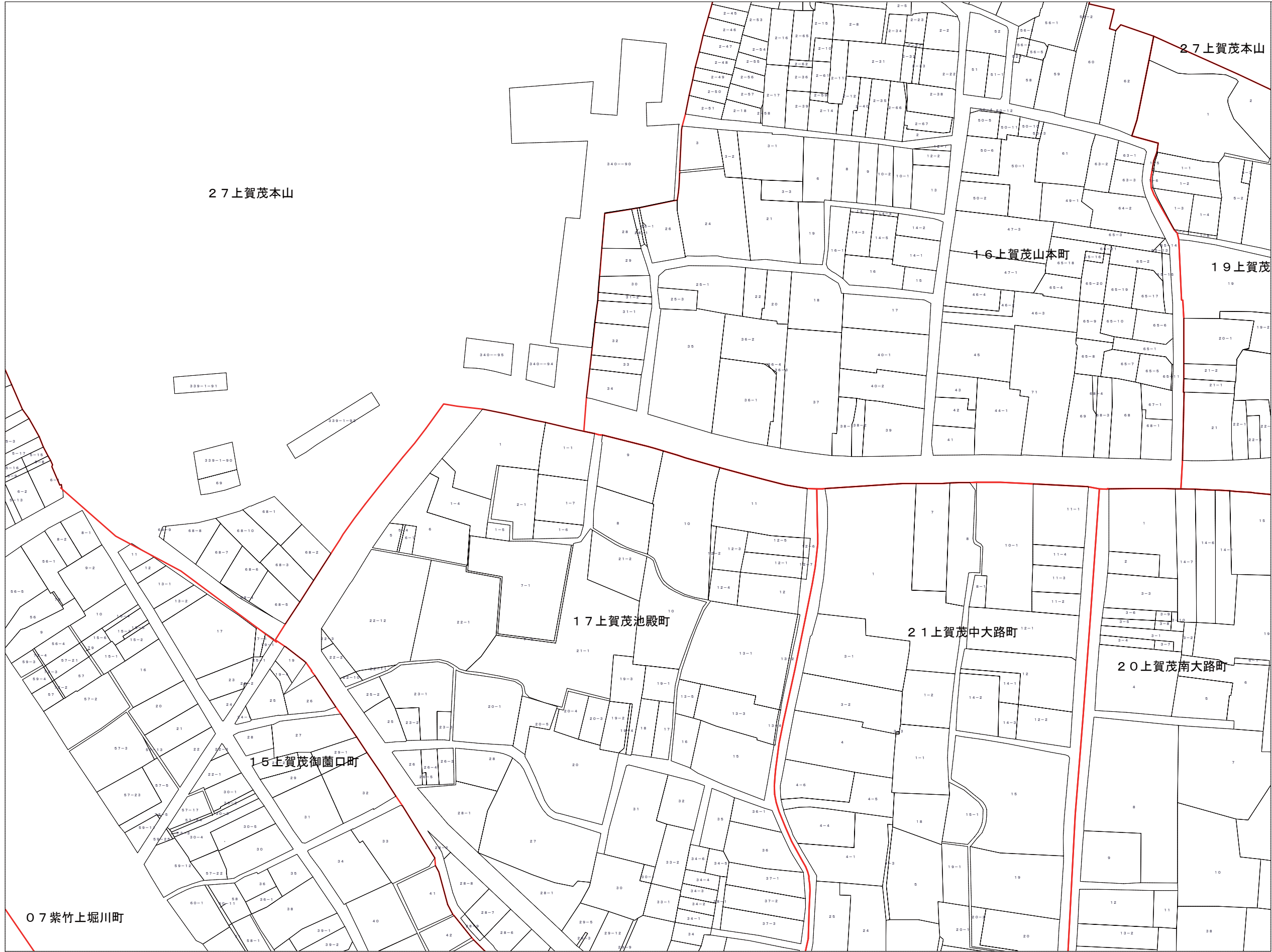





143-18	143-19	143-20	北 区
143-23	143-24	143-25	
154-3	154-4	154-5	



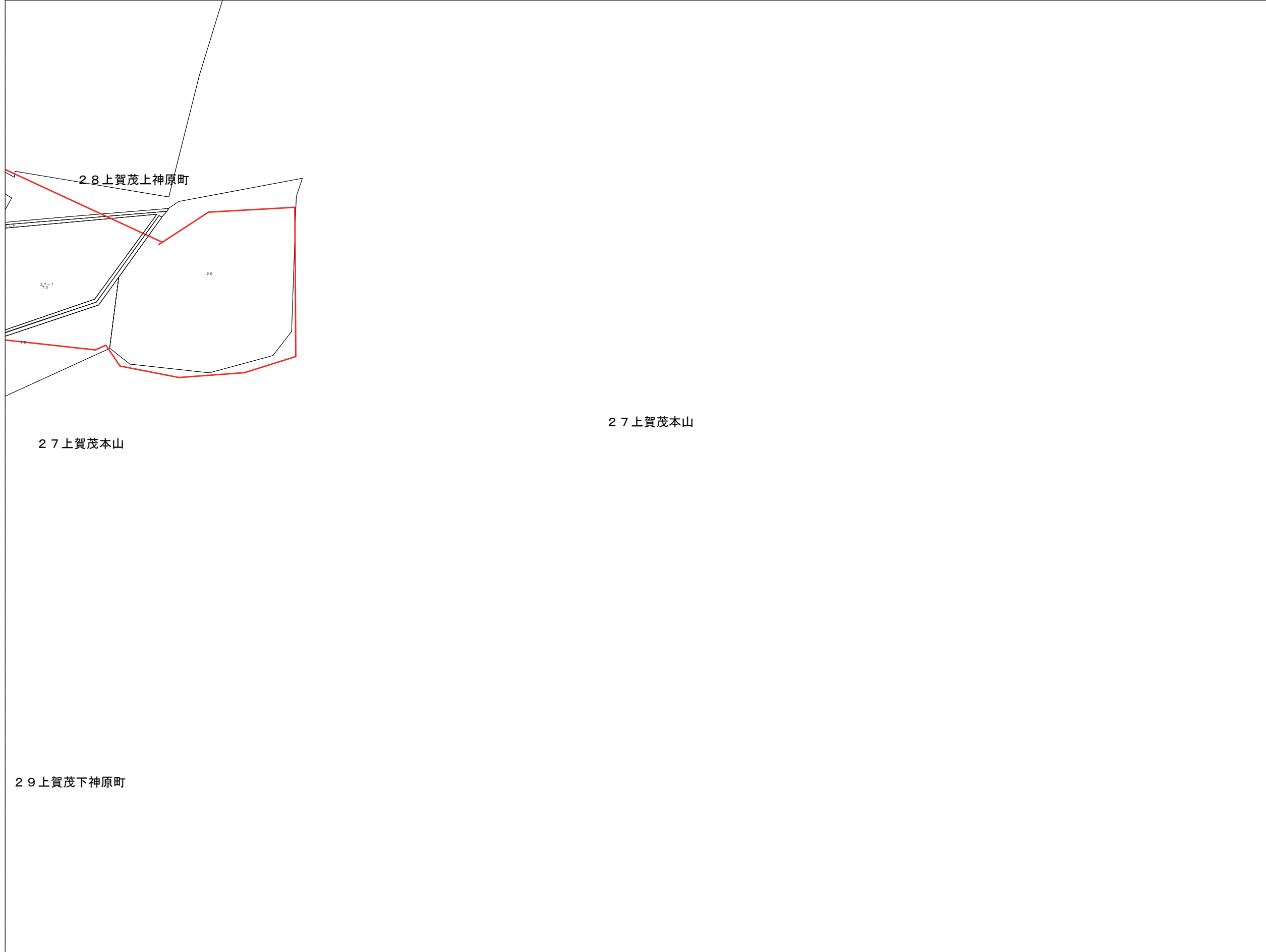
この図面は課税のために作成した図面です。権利関係等の根拠になるものではありません。




143-19	143-20	144-16	北区
143-24	143-25	144-21	
154-4	154-5	155-1	



この図面は課税のために作成した図面です。権利関係等の根拠になるものではありません。




131-25	132-21	132-22	北 区
143-5	144-1		
143-10			



この図面は課税のために作成した図面です。権利関係等の根拠になるものではありません。




132-22	132-23	132-24	北 区
	144-3	144-4	
	144-8	144-9	



この図面は課税のために作成した図面です。権利関係等の根拠になるものではありません。

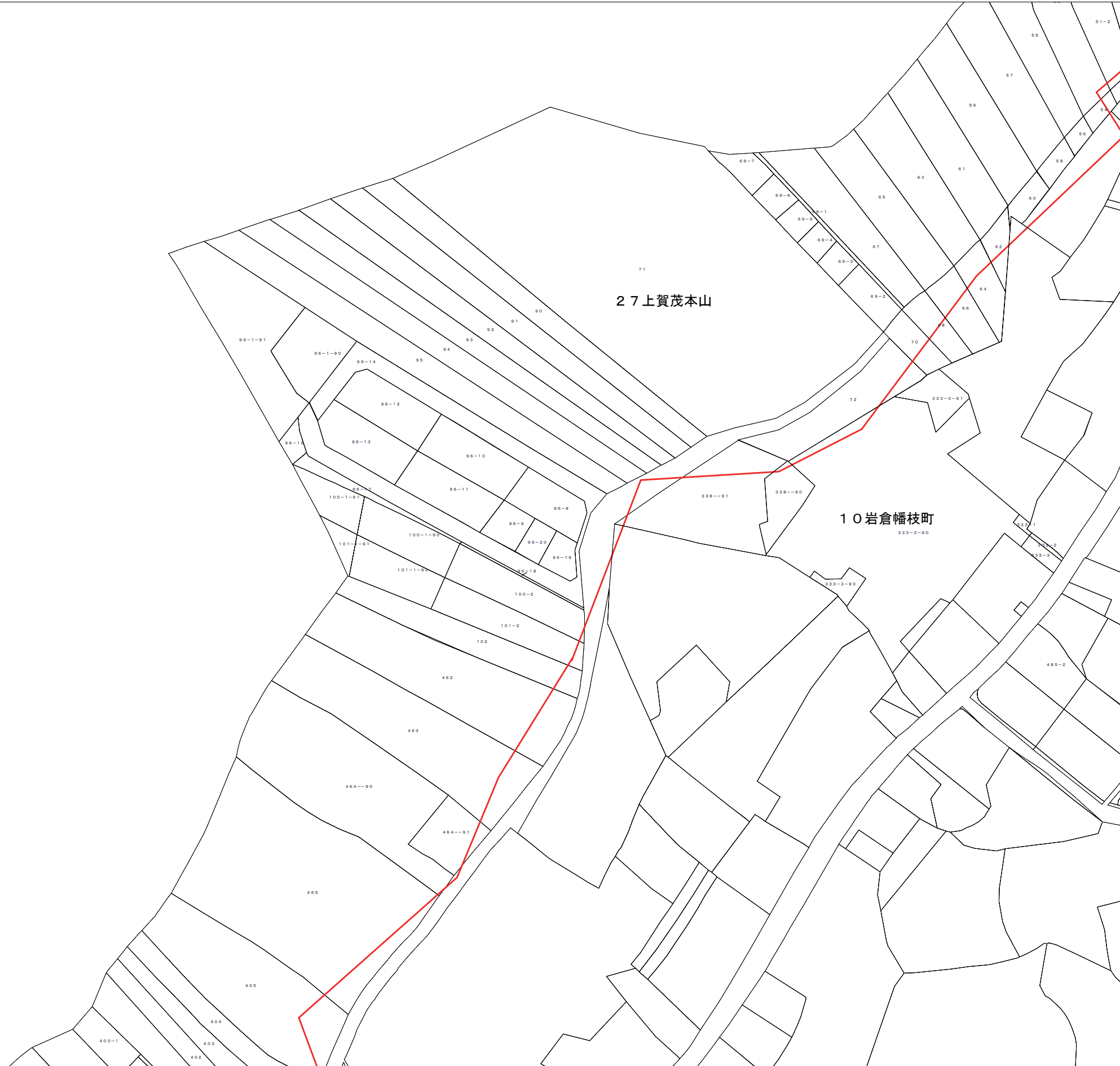


132-23	132-24	132-25	北 区
144-3	144-4	144-5	
144-8	144-9	144-10	



この図面は課税のために作成した図面です。権利関係等の根拠になるものではありません。

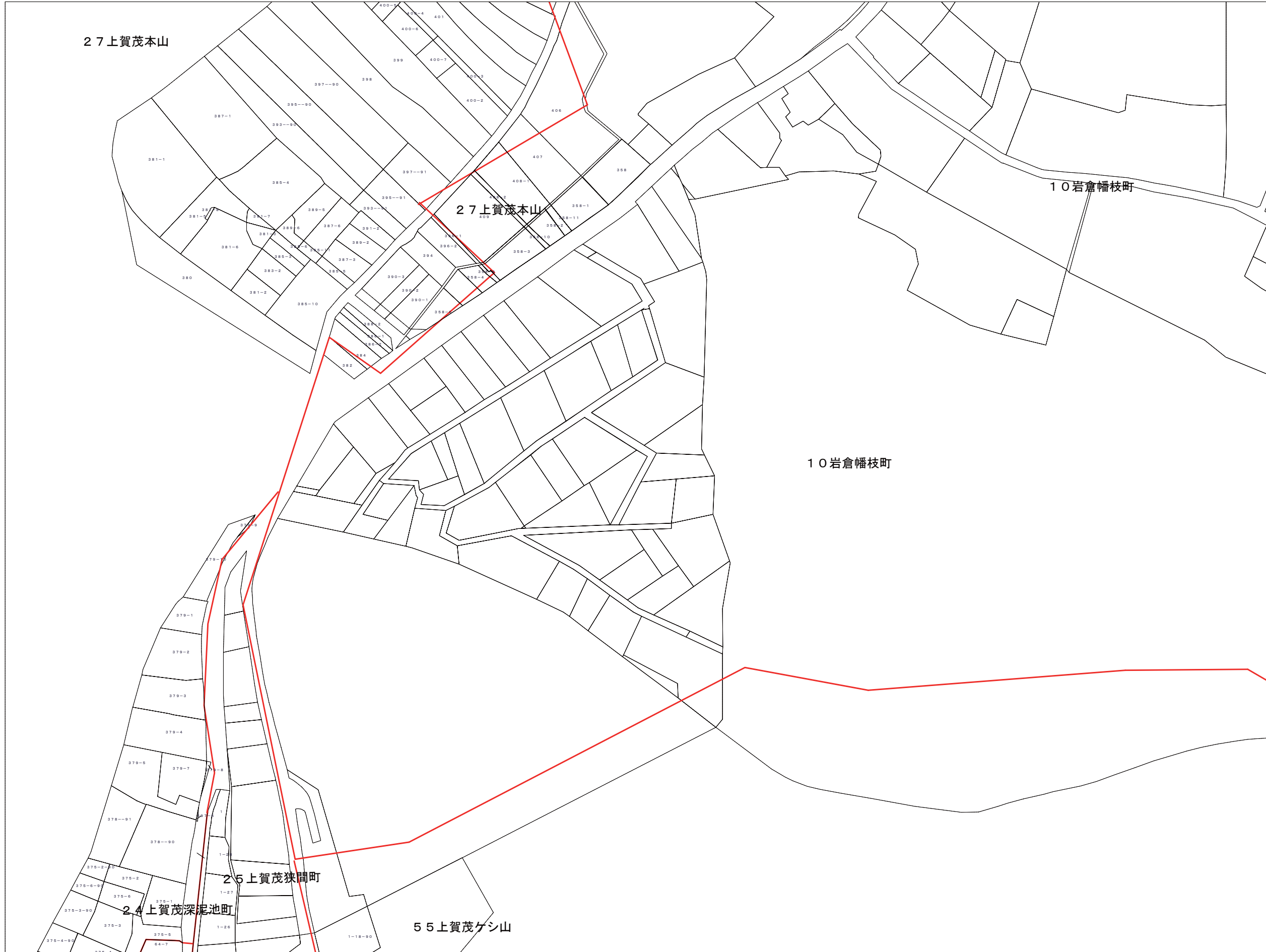




	144-3	144-4	北 区
	144-8	144-9	
	144-13	144-14	



この図面は課税のために作成した図面です。権利関係等の根拠になるものではありません。




	144-8	144-9	北 区
	144-13	144-14	
144-17	144-18	144-19	



この図面は課税のために作成した図面です。権利関係等の根拠になるものではありません。

			北 区
143-20	144-16	144-17	
143-25	144-21	144-22	



この図面は課税のために作成した図面です。権利関係等の根拠になるものではありません。

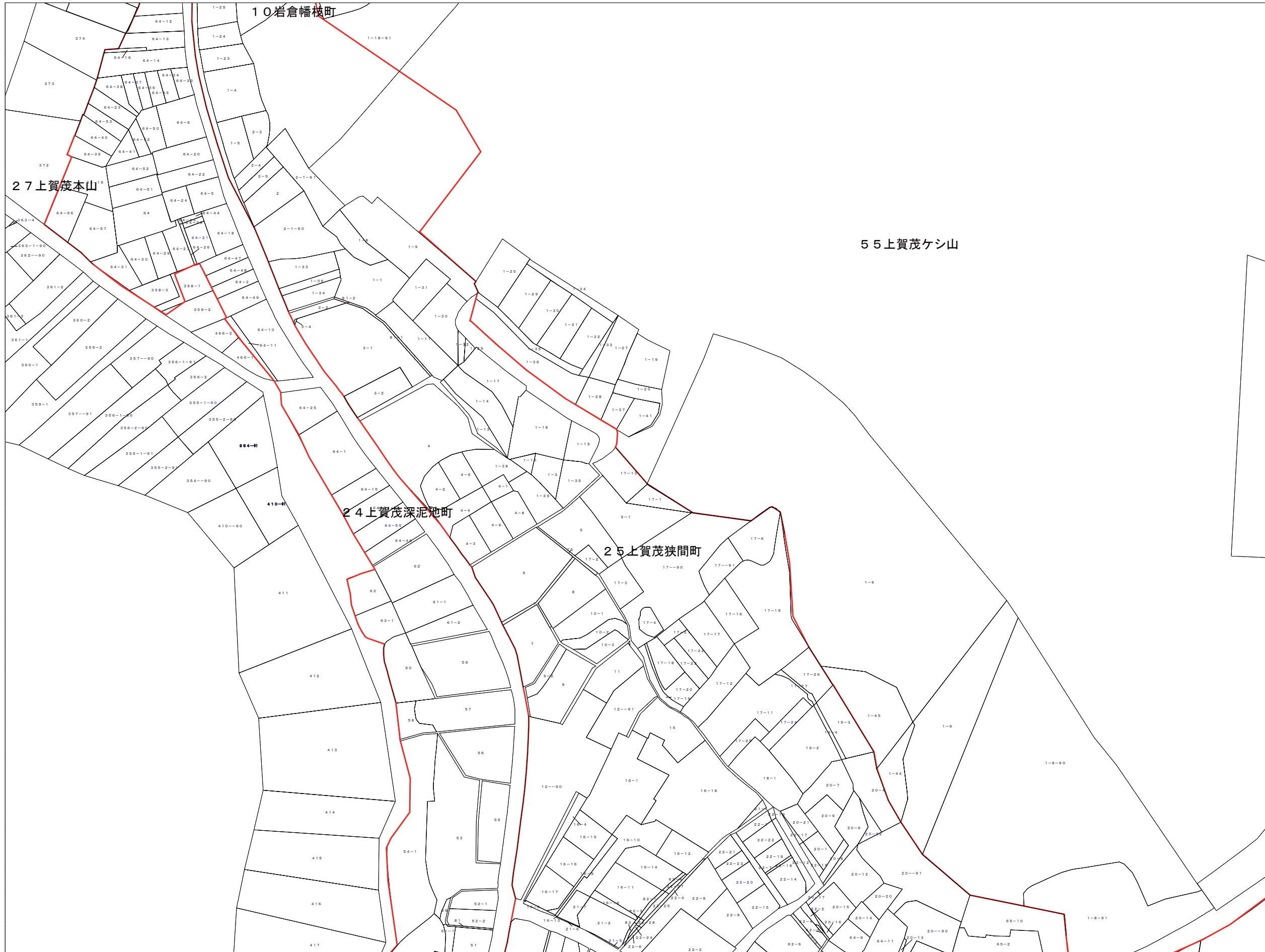




		144-13	北 区
144-16	144-17	144-18	
144-21	144-22	144-23	



この図面は課税のために作成した図面です。権利関係等の根拠になるものではありません。



	144-13	144-14	北 区
144-17	144-18	144-19	
144-22	144-23	144-24	



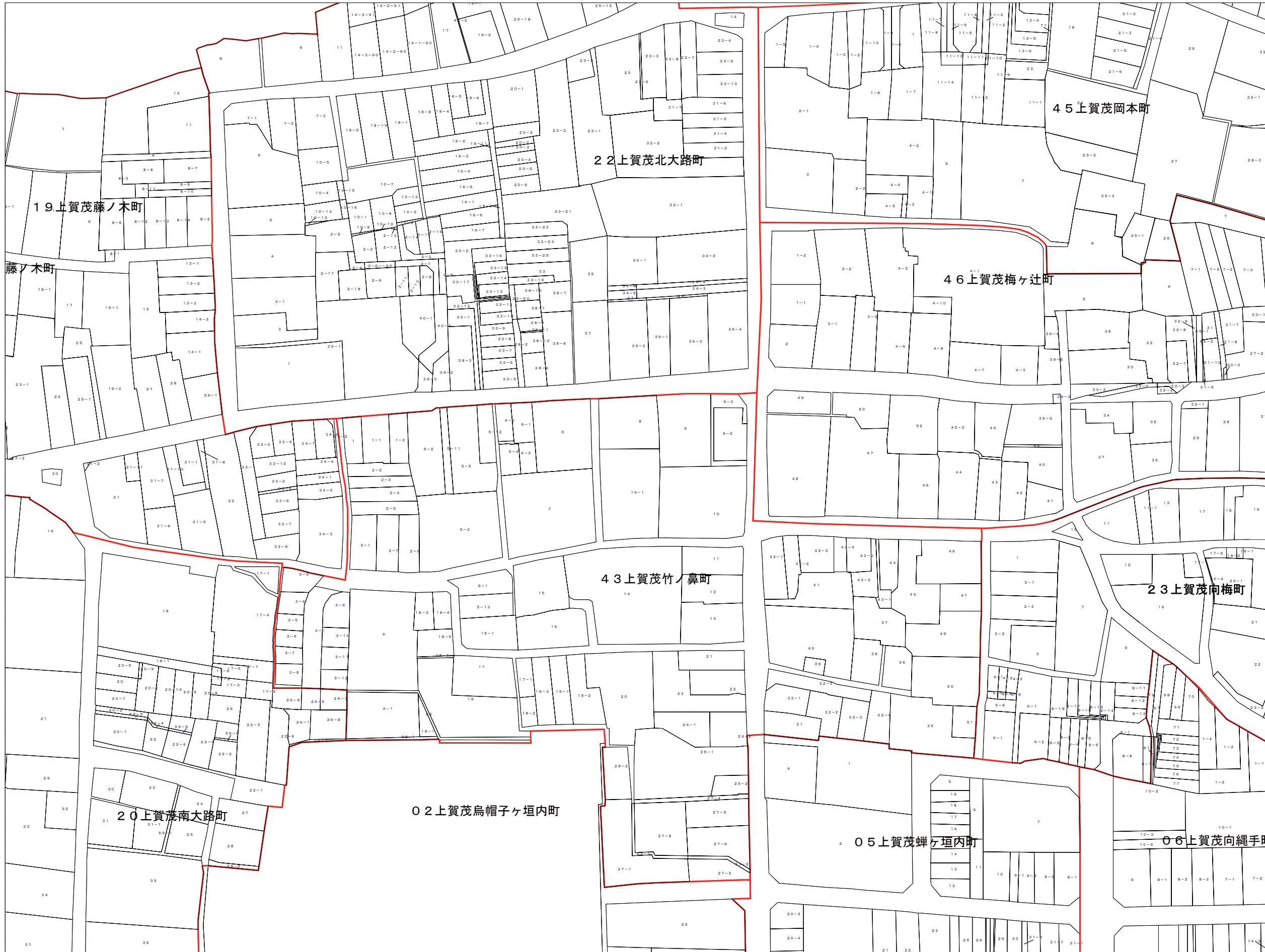
この図面は課税のために作成した図面です。権利関係等の根拠になるものではありません。



144-13	144-14	144-15	北 区
144-18	144-19	144-20	
144-23	144-24	144-25	



この図面は課税のために作成した図面です。権利関係等の根拠になるものではありません。



143-20	144-16	144-17	北 区
143-25	144-21	144-22	
154-5	155-1	155-2	




この図面は課税のために作成した図面です。権利関係等の根拠になるものではありません。

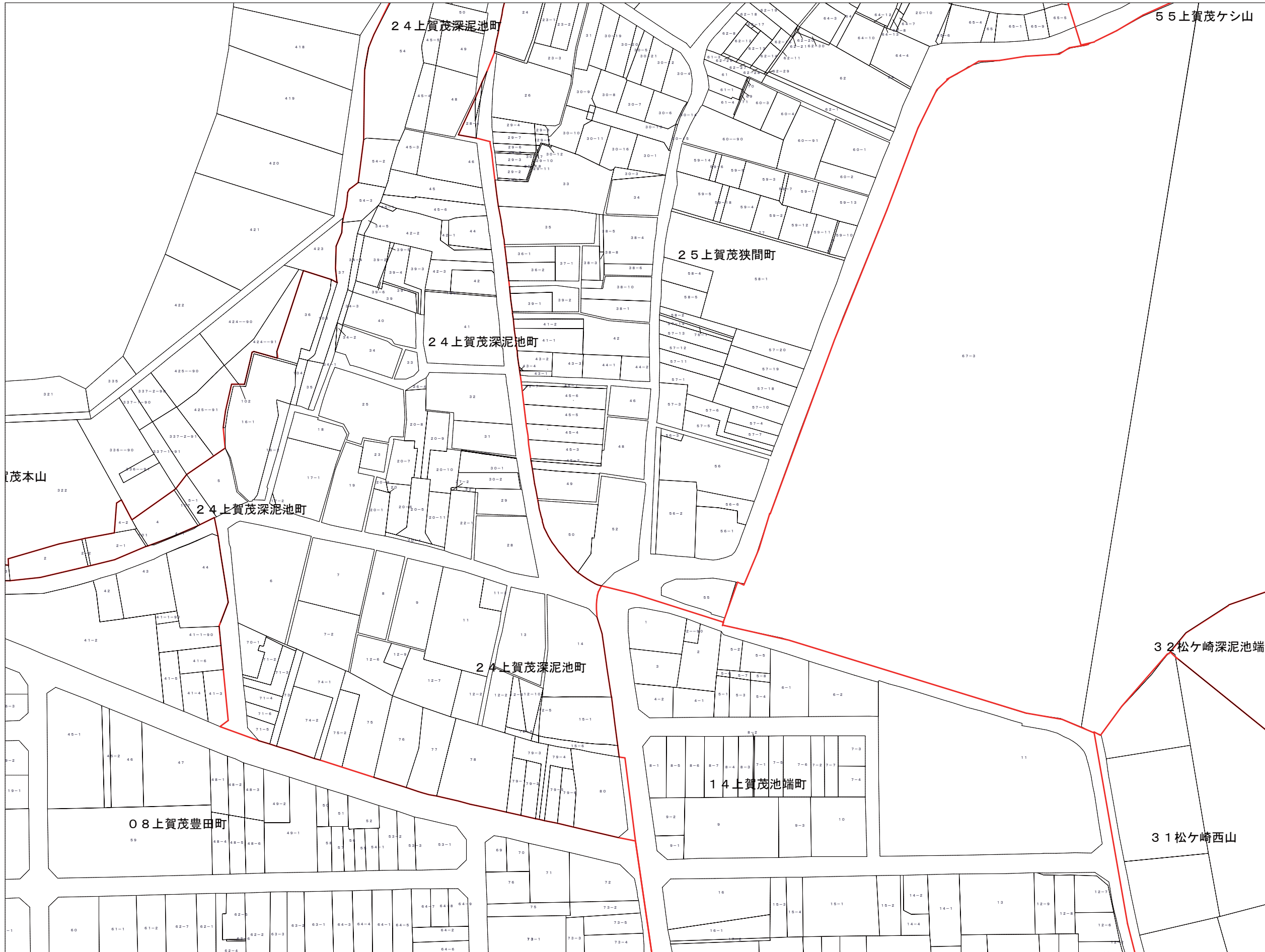




144-16	144-17	144-18	北 区
144-21	144-22	144-23	
155-1	155-2	155-3	



この図面は課税のために作成した図面です。権利関係等の根拠になるものではありません。




144-17	144-18	144-19	北 区
144-22	144-23	144-24	
155-2	155-3	155-4	



この図面は課税のために作成した図面です。権利関係等の根拠になるものではありません。




144-18	144-19	144-20	北 区
144-23	144-24	144-25	
155-3	155-4	155-5	



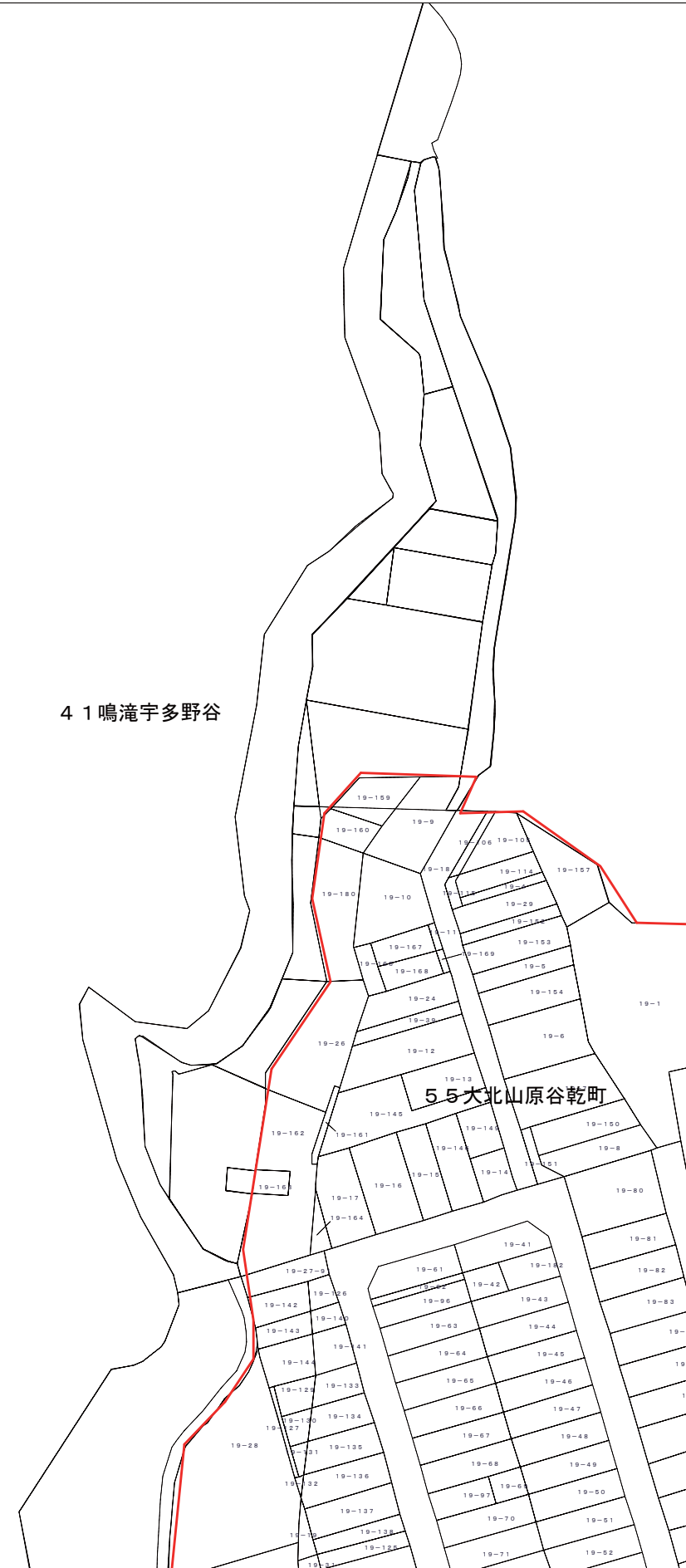
この図面は課税のために作成した図面です。権利関係等の根拠になるものではありません。

		153-16	北 区
	152-25	153-21	
	163-5	164-1	



4 1 鳴滝宇多野谷

5 5 大北山原谷乾町



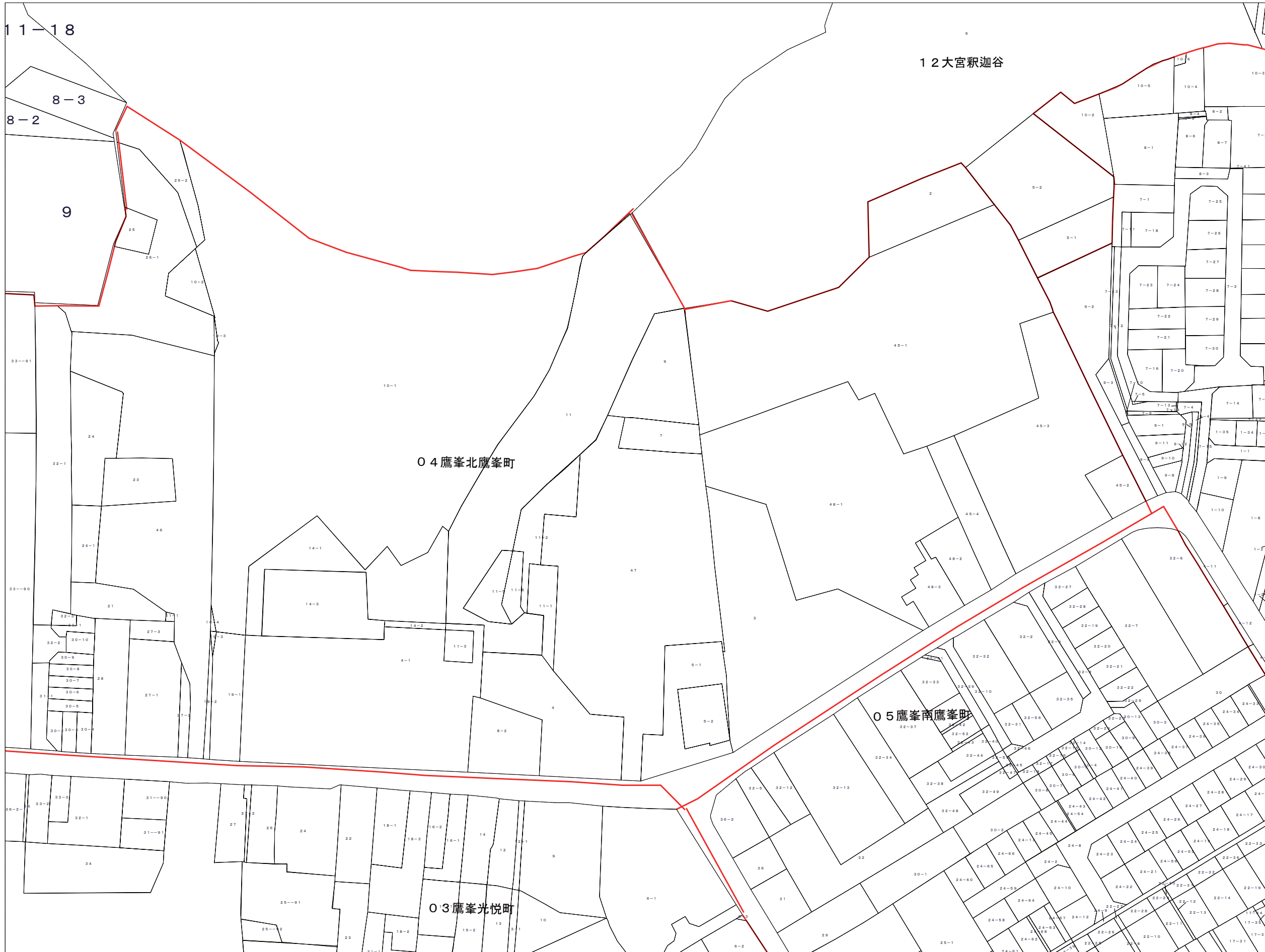
この図面は課税のために作成した図面です。権利関係等の根拠になるものではありません。




	142-24	142-25	北 区
	153-4	153-5	
153-8	153-9	153-10	



この図面は課税のために作成した図面です。権利関係等の根拠になるものではありません。

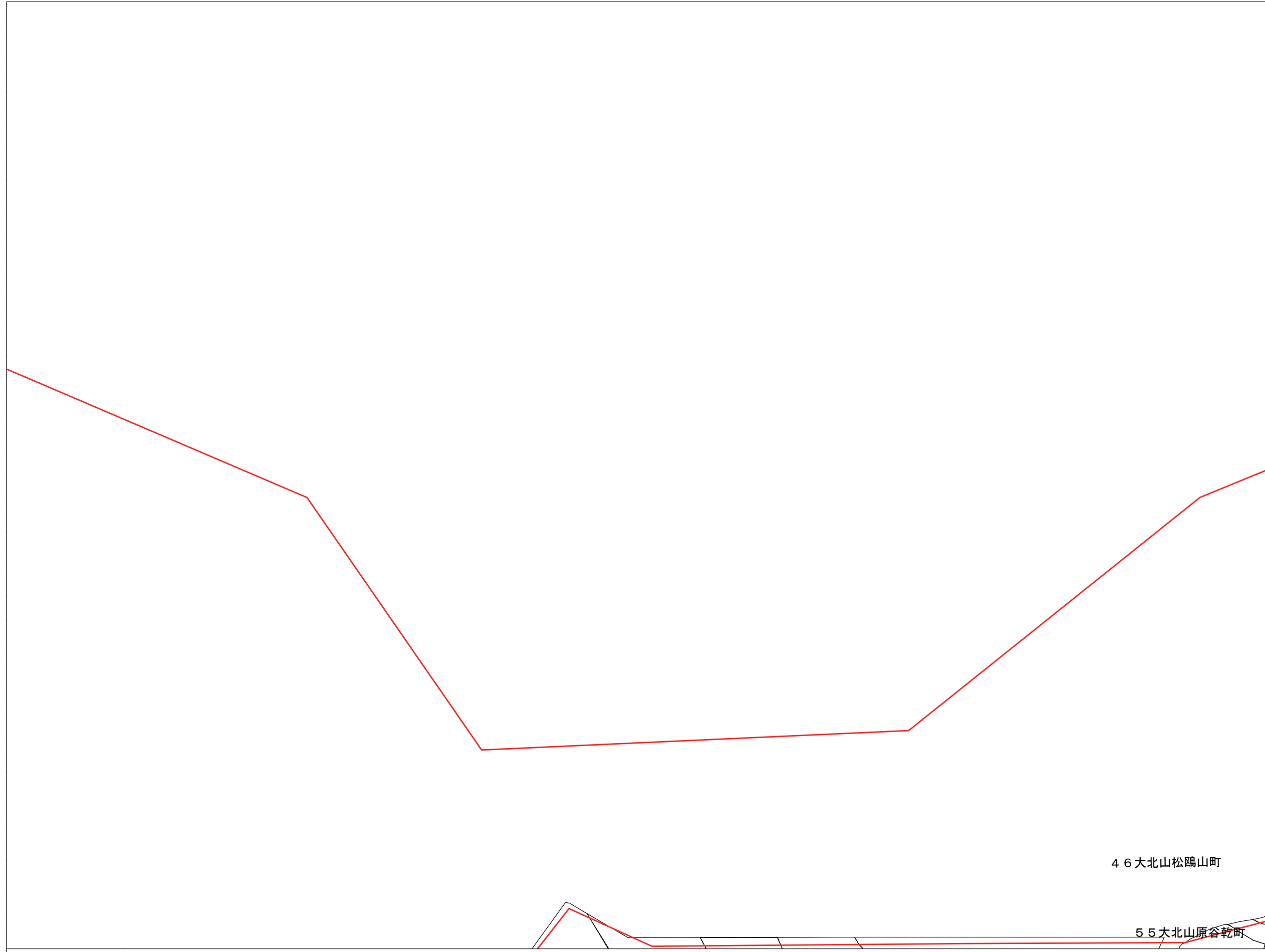



142-24	142-25	143-21	北 区
153-4	153-5	154-1	
153-9	153-10	154-6	



この図面は課税のために作成した図面です。権利関係等の根拠になるものではありません。

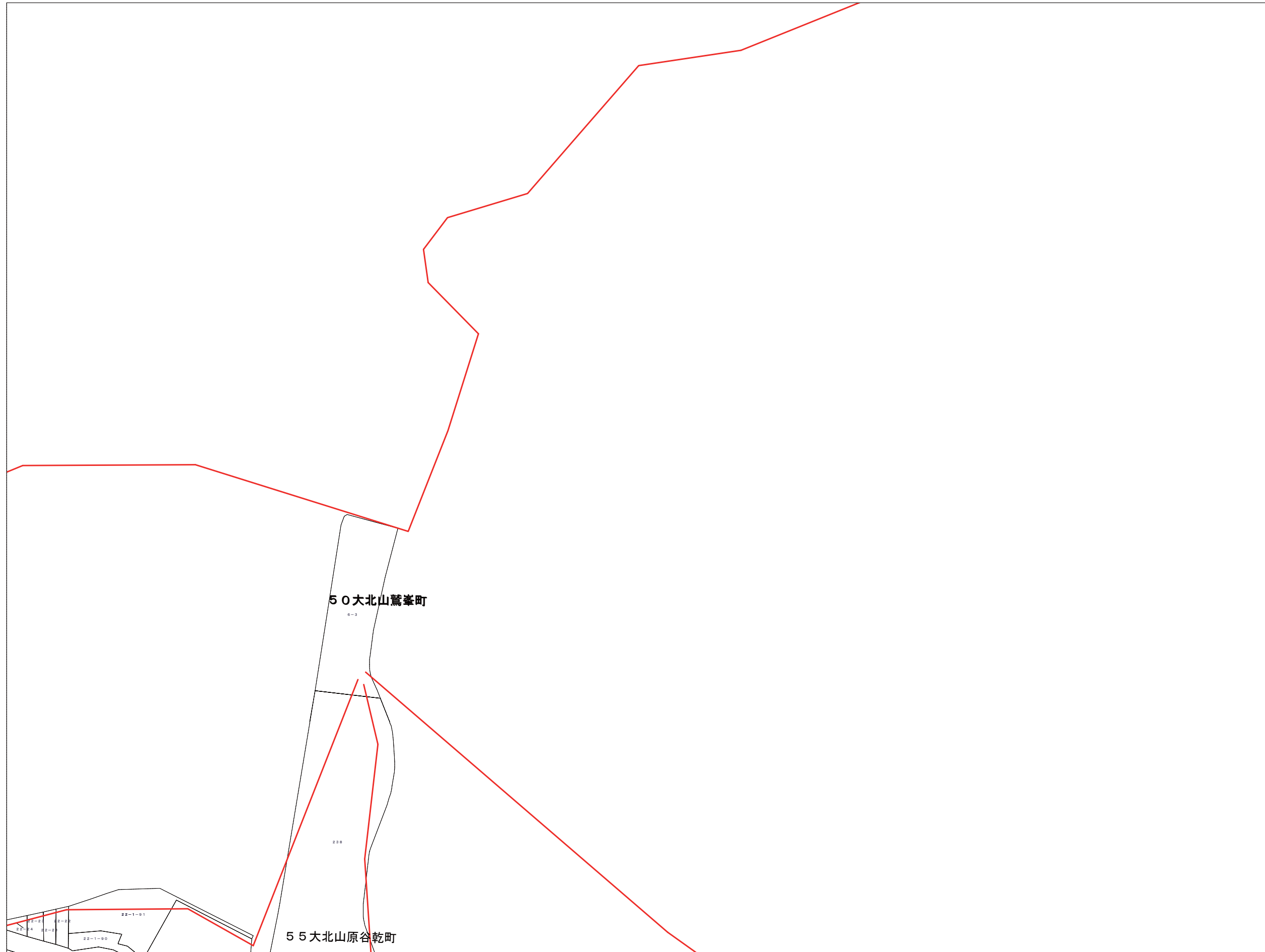
			北 区
	153-7	153-8	
	153-12	153-13	




4 6 大北山松鷗山町

5 5 大北山原谷乾町

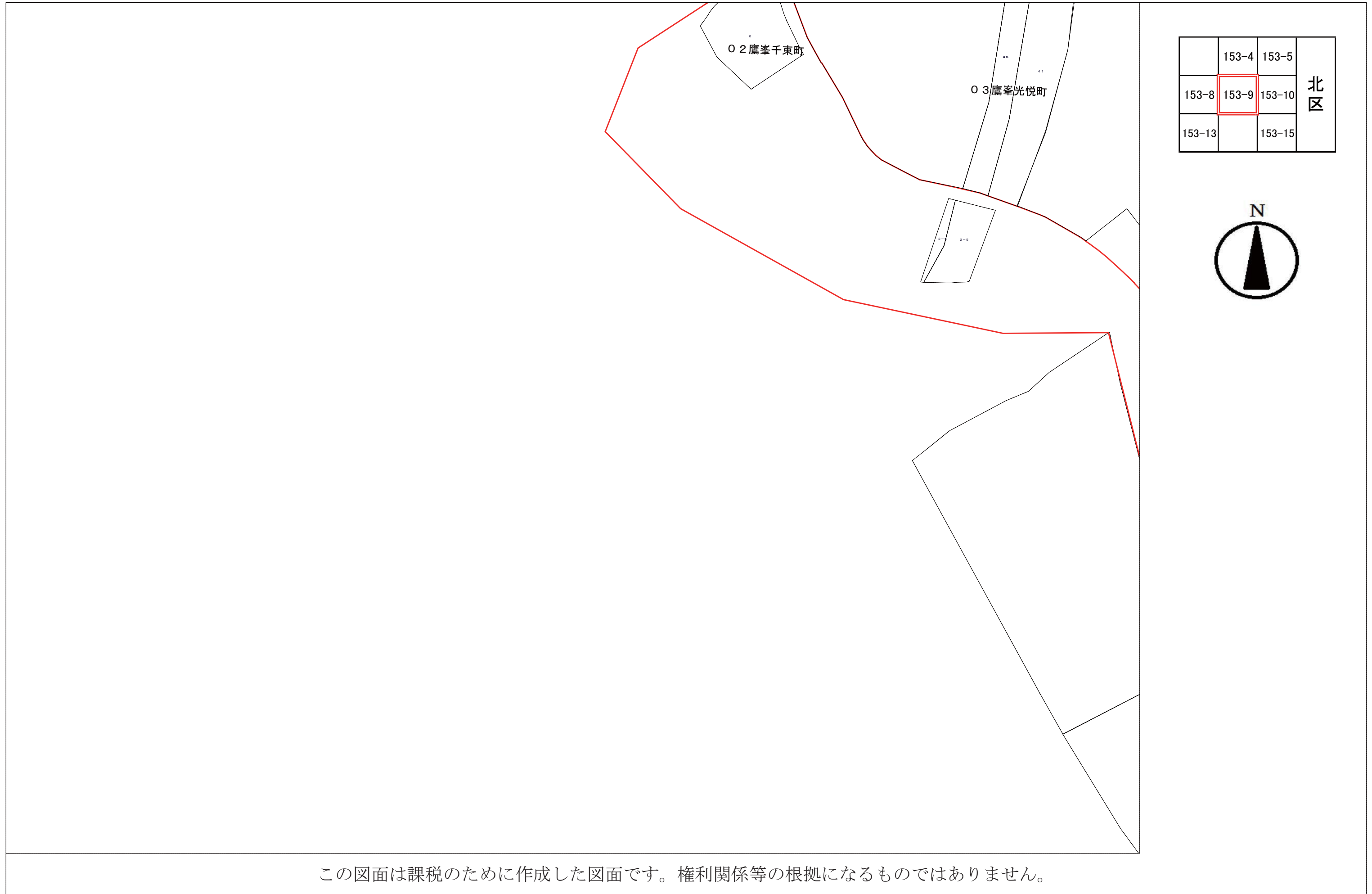
この図面は課税のために作成した図面です。権利関係等の根拠になるものではありません。



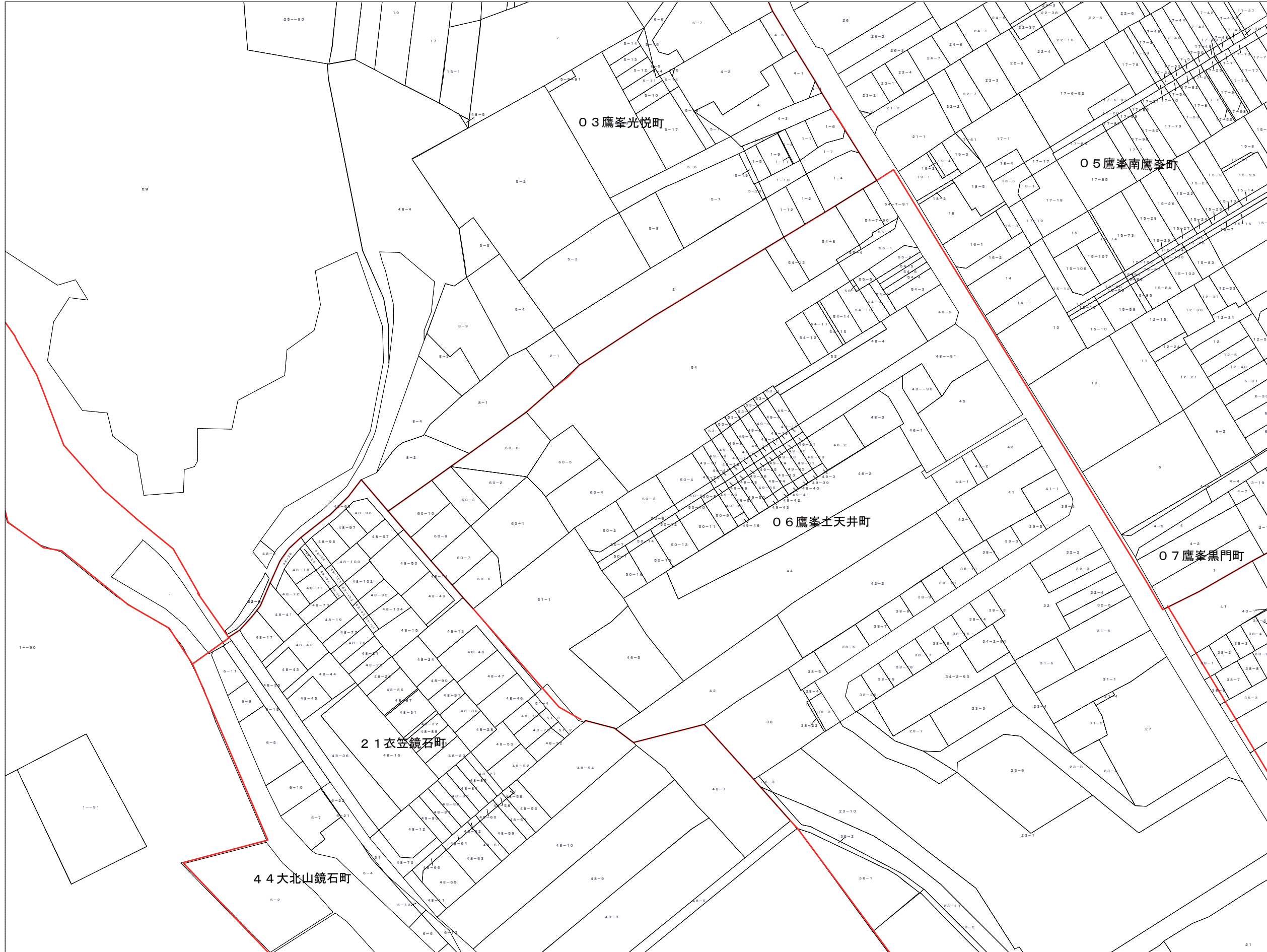
		153-4	北 区
153-7	153-8	153-9	
153-12	153-13		



この図面は課税のために作成した図面です。権利関係等の根拠になるものではありません。



この図面は課税のために作成した図面です。権利関係等の根拠になるものではありません。



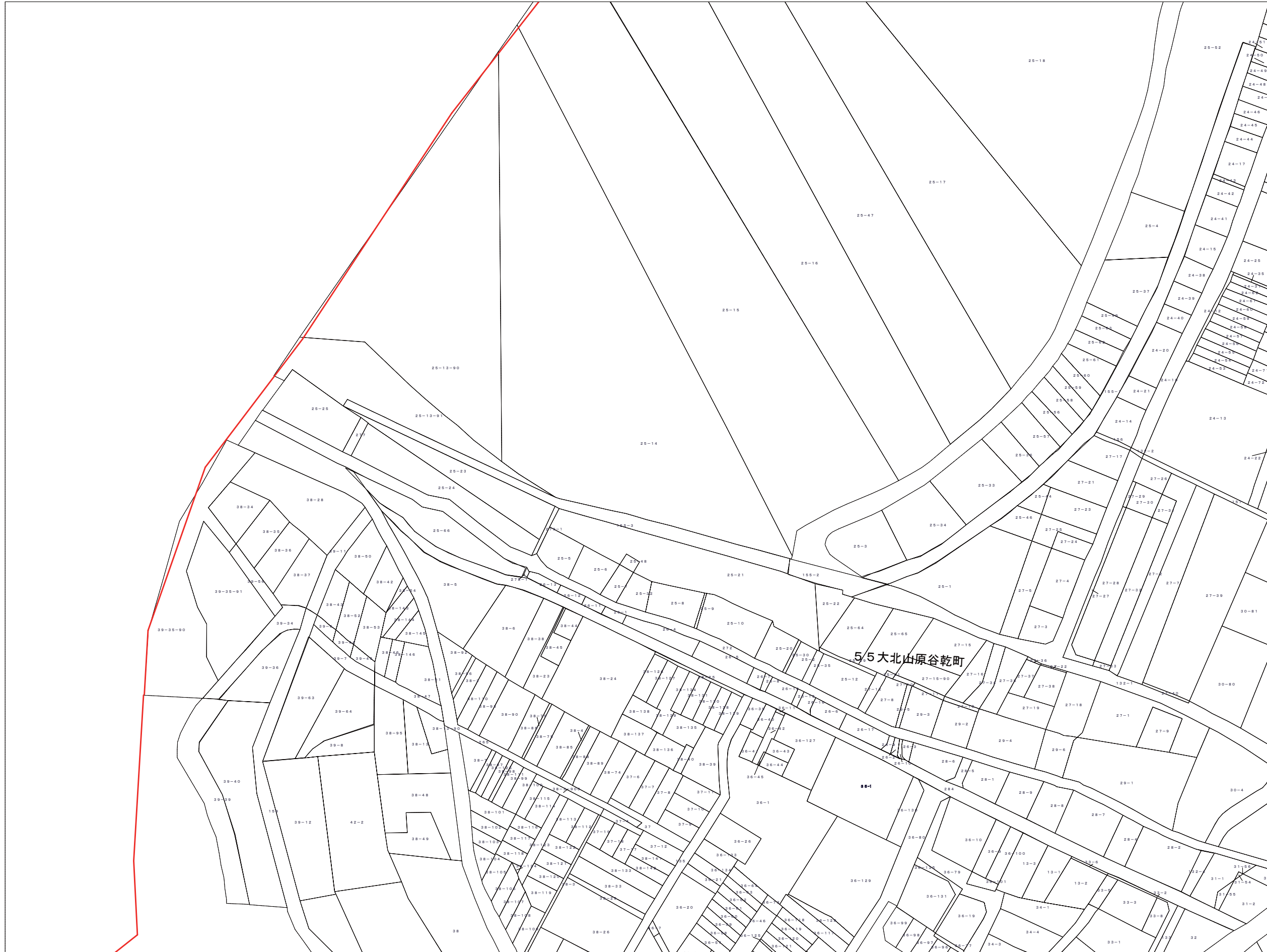

153-4	153-5	154-1	北 区
153-9	153-10	154-6	
	153-15	154-11	



この図面は課税のために作成した図面です。権利関係等の根拠になるものではありません。



	153-7	153-8	北 区
	153-12	153-13	
153-16	153-17		



この図面は課税のために作成した図面です。権利関係等の根拠になるものではありません。

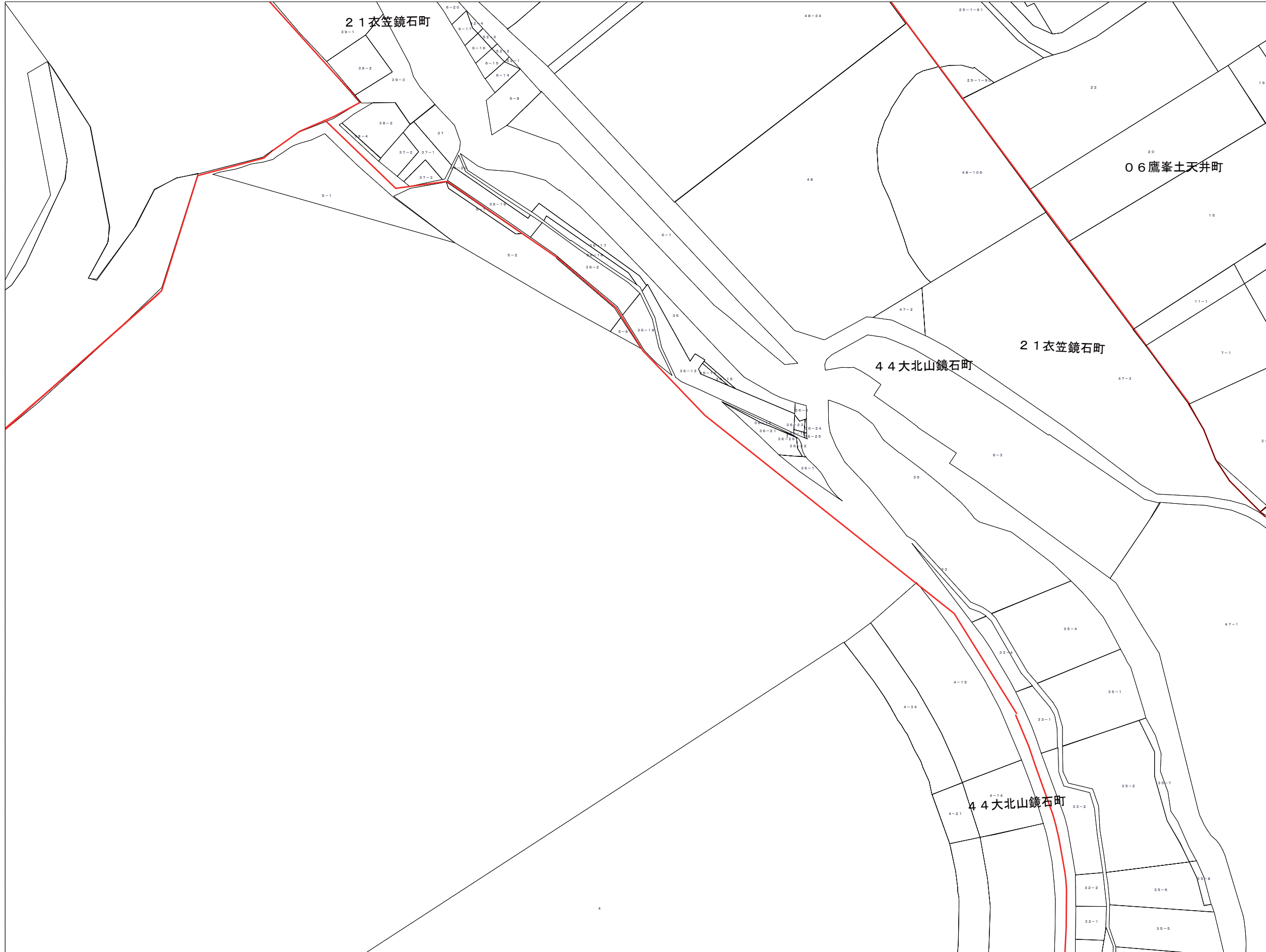




153-7	153-8	153-9	北 区
153-12	153-13		
153-17			



この図面は課税のために作成した図面です。権利関係等の根拠になるものではありません。




153-9	153-10	154-6	北 区
	153-15	154-11	
	153-20	154-16	



この図面は課税のために作成した図面です。権利関係等の根拠になるものではありません。

		153-12	北 区
	153-16	153-17	
152-25	153-21	153-22	




5 5 大北山原谷乾町

この図面は課税のために作成した図面です。権利関係等の根拠になるものではありません。



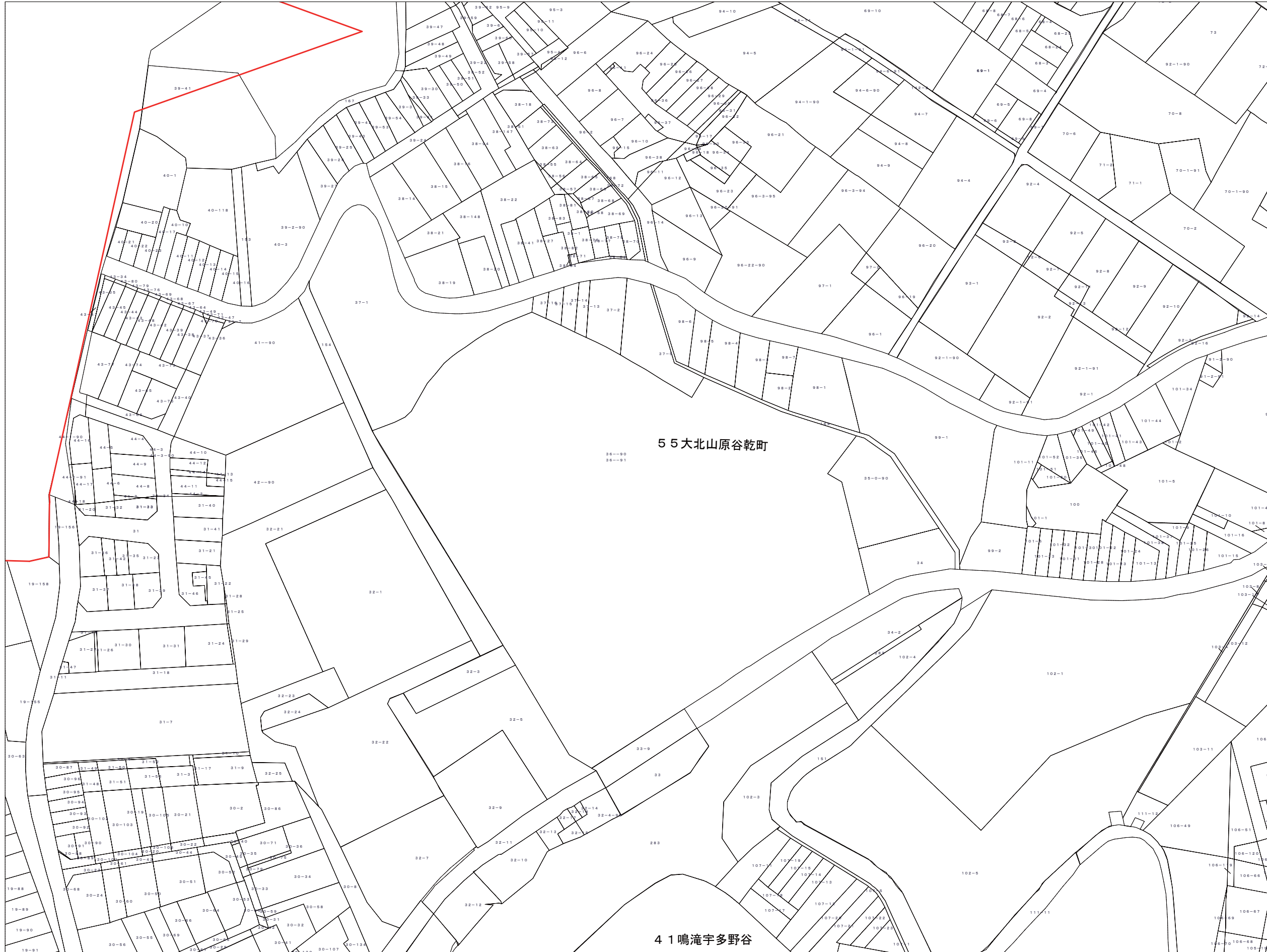
	153-12	153-13	北 区
153-16	153-17		
153-21	153-22		



この図面は課税のために作成した図面です。権利関係等の根拠になるものではありません。



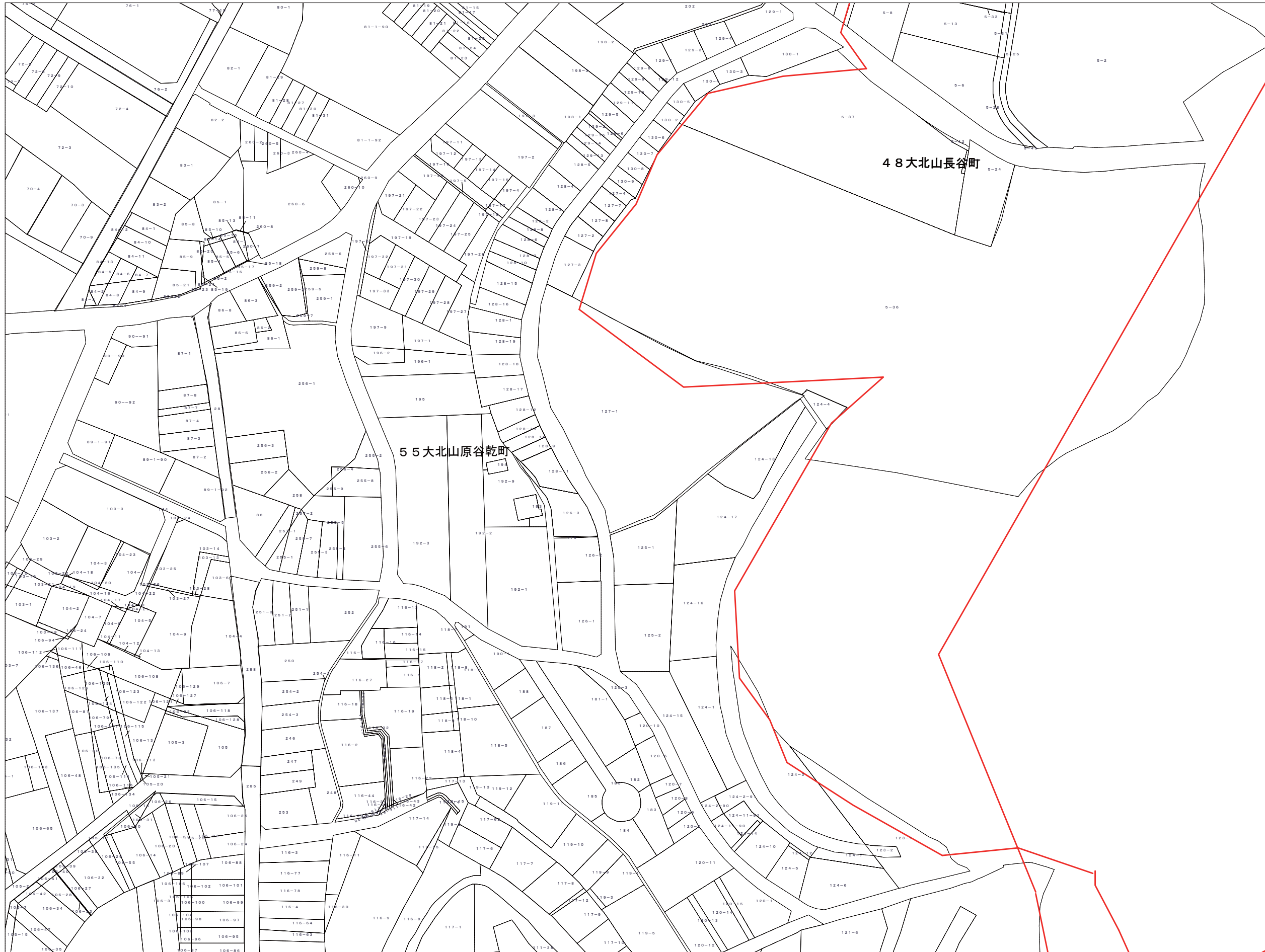




	153-16	153-17	北 区
152-25	153-21	153-22	
163-5	164-1	164-2	



この図面は課税のために作成した図面です。権利関係等の根拠になるものではありません。



153-16	153-17		北 区
153-21	153-22		
164-1	164-2	164-3	

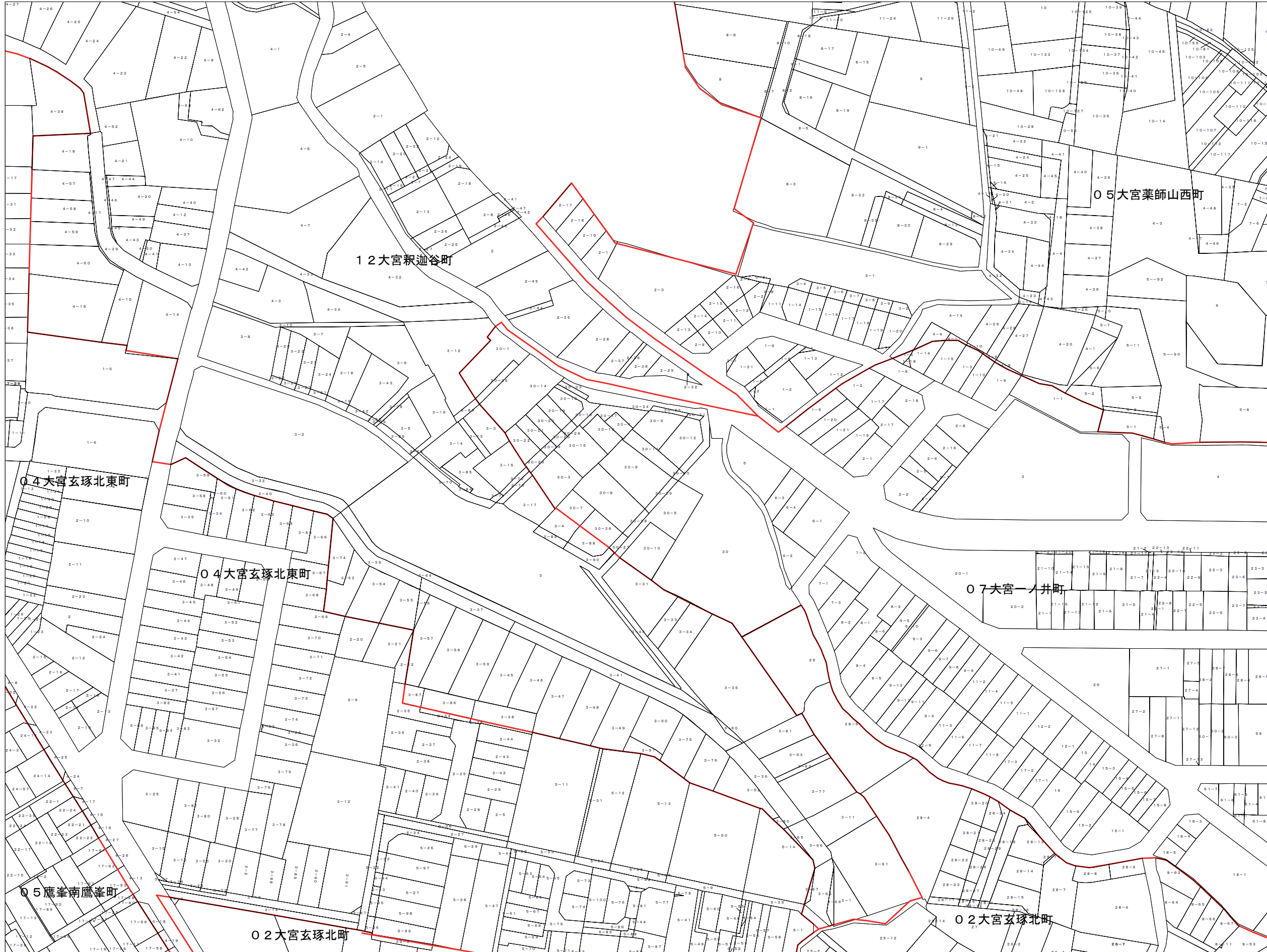


この図面は課税のために作成した図面です。権利関係等の根拠になるものではありません。





この図面は課税のために作成した図面です。権利関係等の根拠になるものではありません。



142-25	143-21	143-22	北 区
153-5	154-1	154-2	
153-10	154-6	154-7	



この図面は課税のために作成した図面です。権利関係等の根拠になるものではありません。







143-22	143-23	143-24	北 区
154-2	154-3	154-4	
154-7	154-8	154-9	



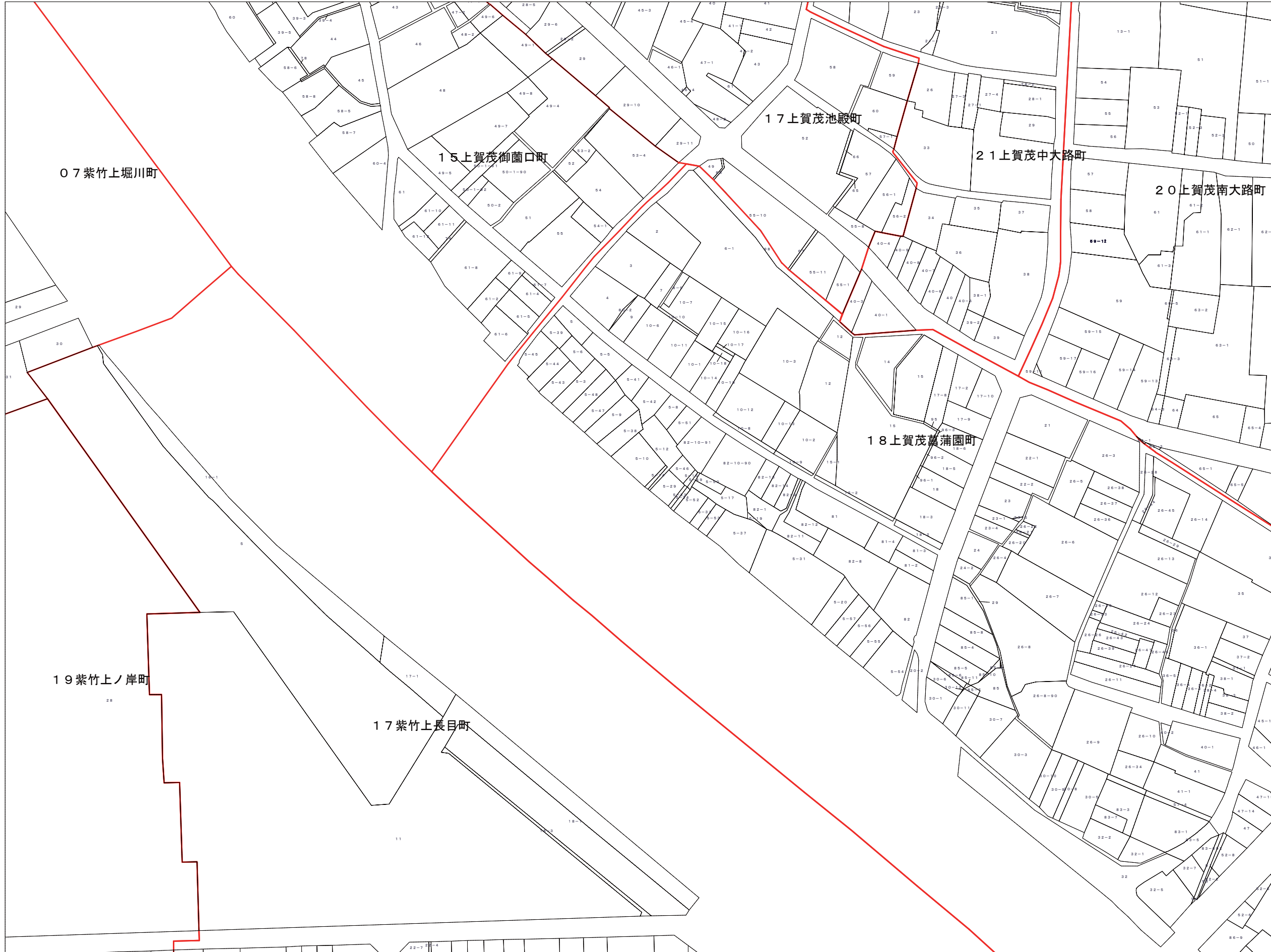
この図面は課税のために作成した図面です。権利関係等の根拠になるものではありません。



143-23	143-24	143-25	北 区
154-3	154-4	154-5	
154-8	154-9	154-10	



この図面は課税のために作成した図面です。権利関係等の根拠になるものではありません。



143-24	143-25	144-21	北 区
154-4	154-5	155-1	
154-9	154-10	155-6	




この図面は課税のために作成した図面です。権利関係等の根拠になるものではありません。





153-5	154-1	154-2	北 区
153-10	154-6	154-7	
153-15	154-11	154-12	

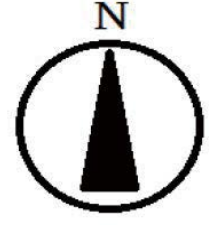


この図面は課税のために作成した図面です。権利関係等の根拠になるものではありません。





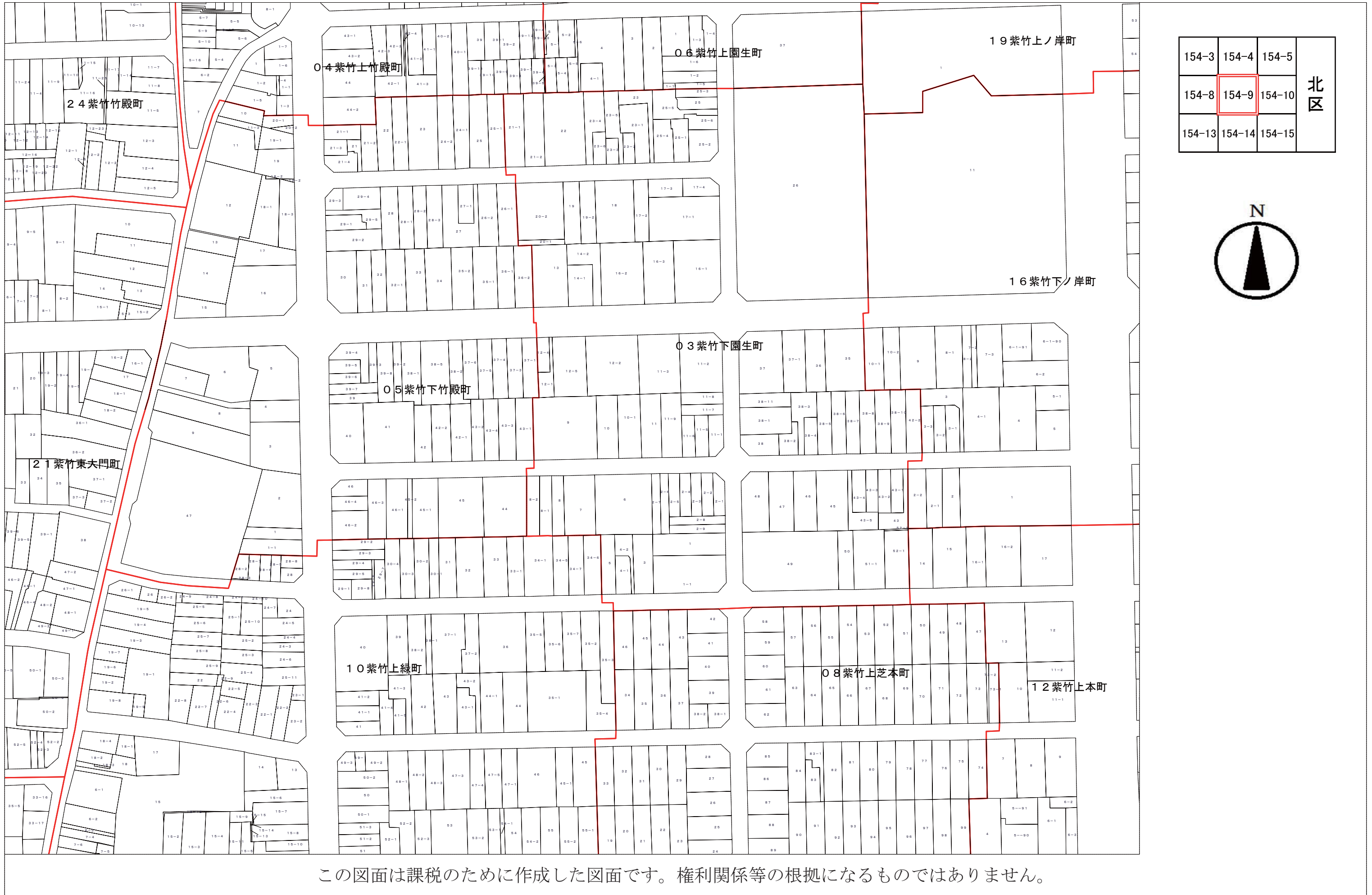
154-1	154-2	154-3	北 区
154-6	154-7	154-8	
154-11	154-12	154-13	



この図面は課税のために作成した図面です。権利関係等の根拠になるものではありません。



この図面は課税のために作成した図面です。権利関係等の根拠になるものではありません。




この図面は課税のために作成した図面です。権利関係等の根拠になるものではありません。





154-4	154-5	155-1	北 区
154-9	154-10	155-6	
154-14	154-15	155-11	



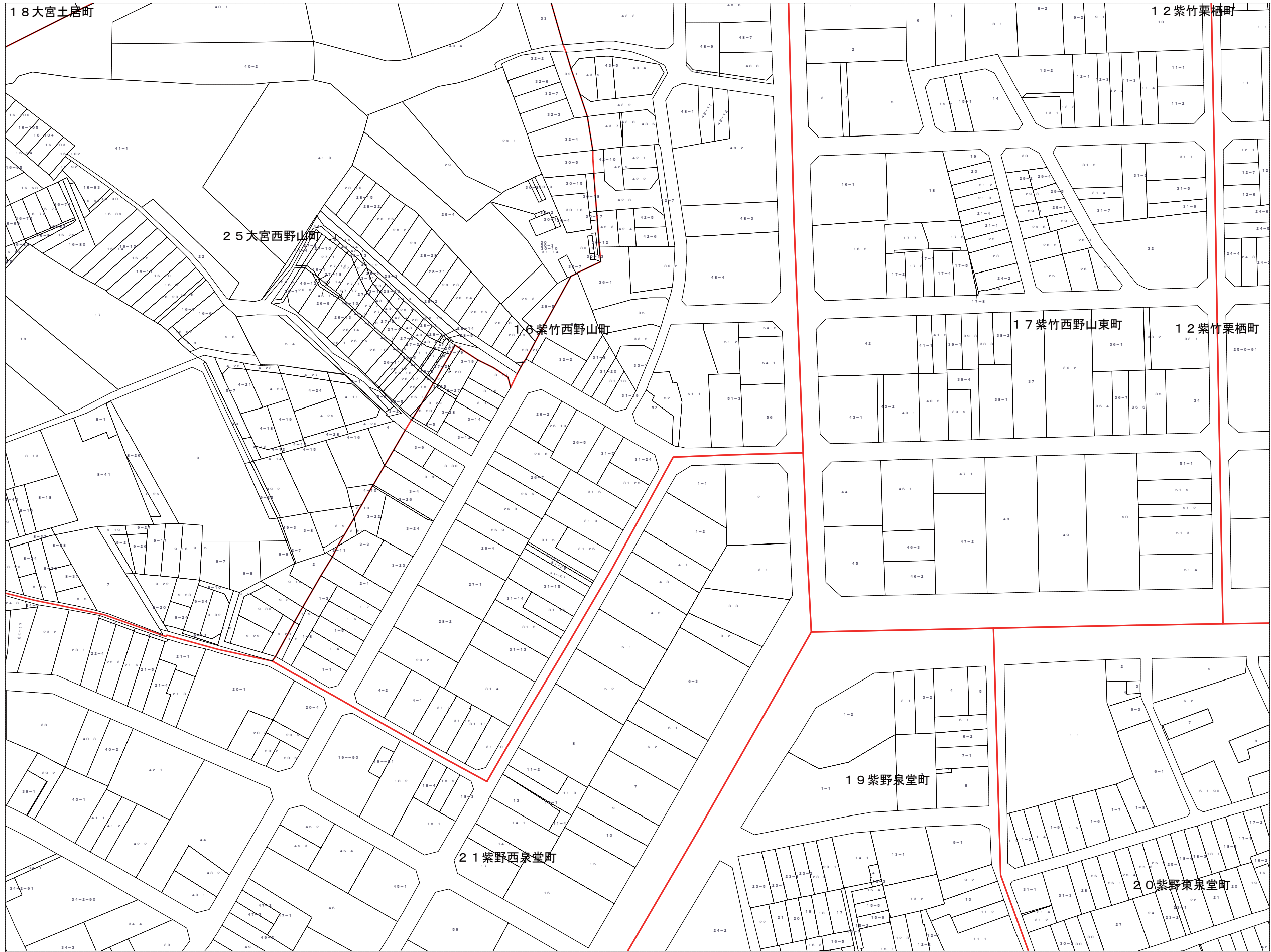
この図面は課税のために作成した図面です。権利関係等の根拠になるものではありません。



153-10	154-6	154-7	北 区
153-15	154-11	154-12	
153-20	154-16	154-17	



この図面は課税のために作成した図面です。権利関係等の根拠になるものではありません。

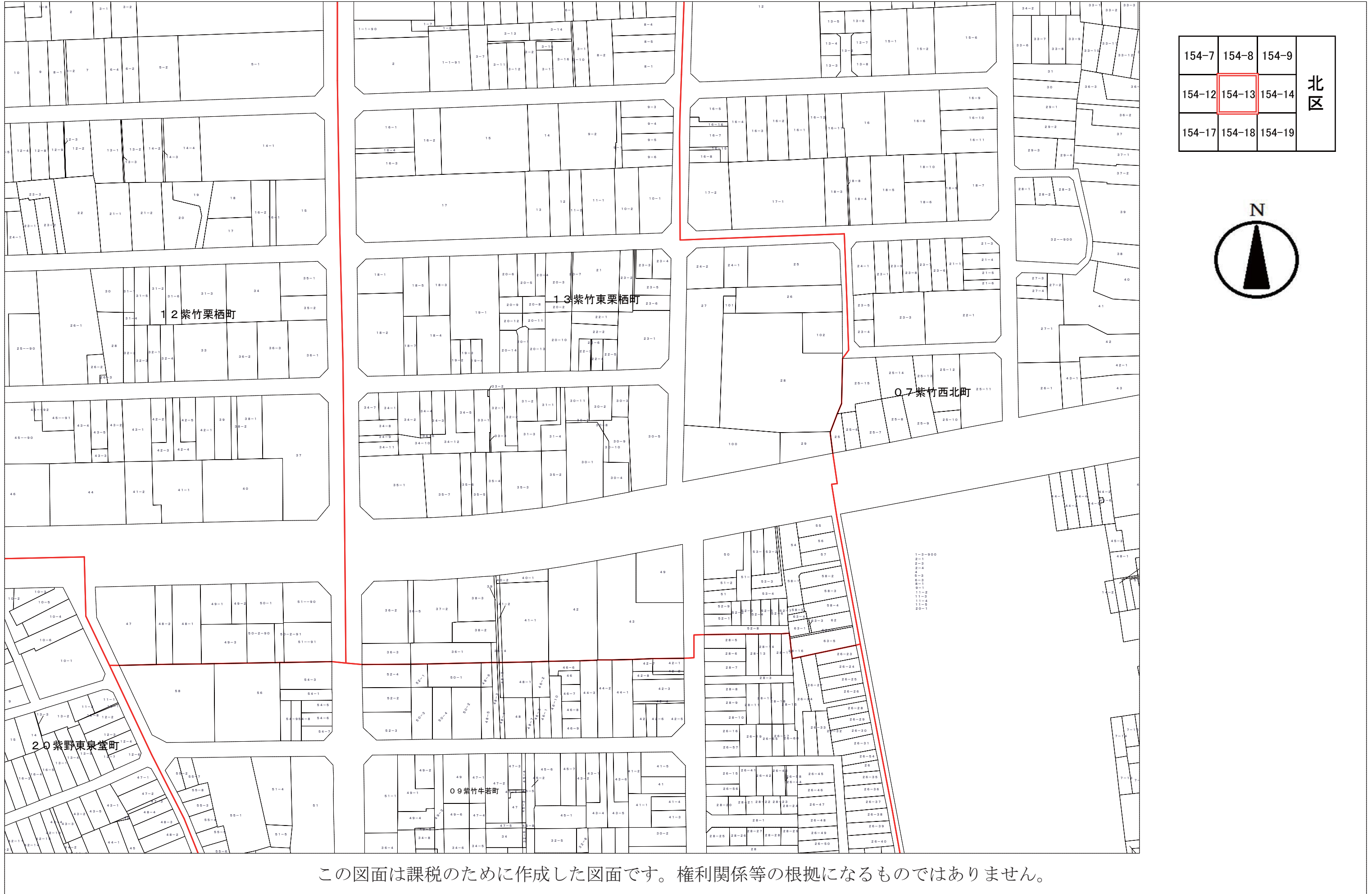


154-6	154-7	154-8	北 区
154-11	154-12	154-13	
154-16	154-17	154-18	

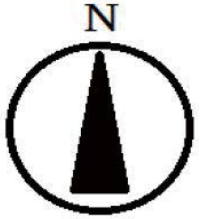


この図面は課税のために作成した図面です。権利関係等の根拠になるものではありません。





154-7	154-8	154-9	北 区
154-12	154-13	154-14	
154-17	154-18	154-19	





154-8	154-9	154-10	北 区
154-13	154-14	154-15	
154-18	154-19	154-20	



この図面は課税のために作成した図面です。権利関係等の根拠になるものではありません。



この図面は課税のために作成した図面です。権利関係等の根拠になるものではありません。

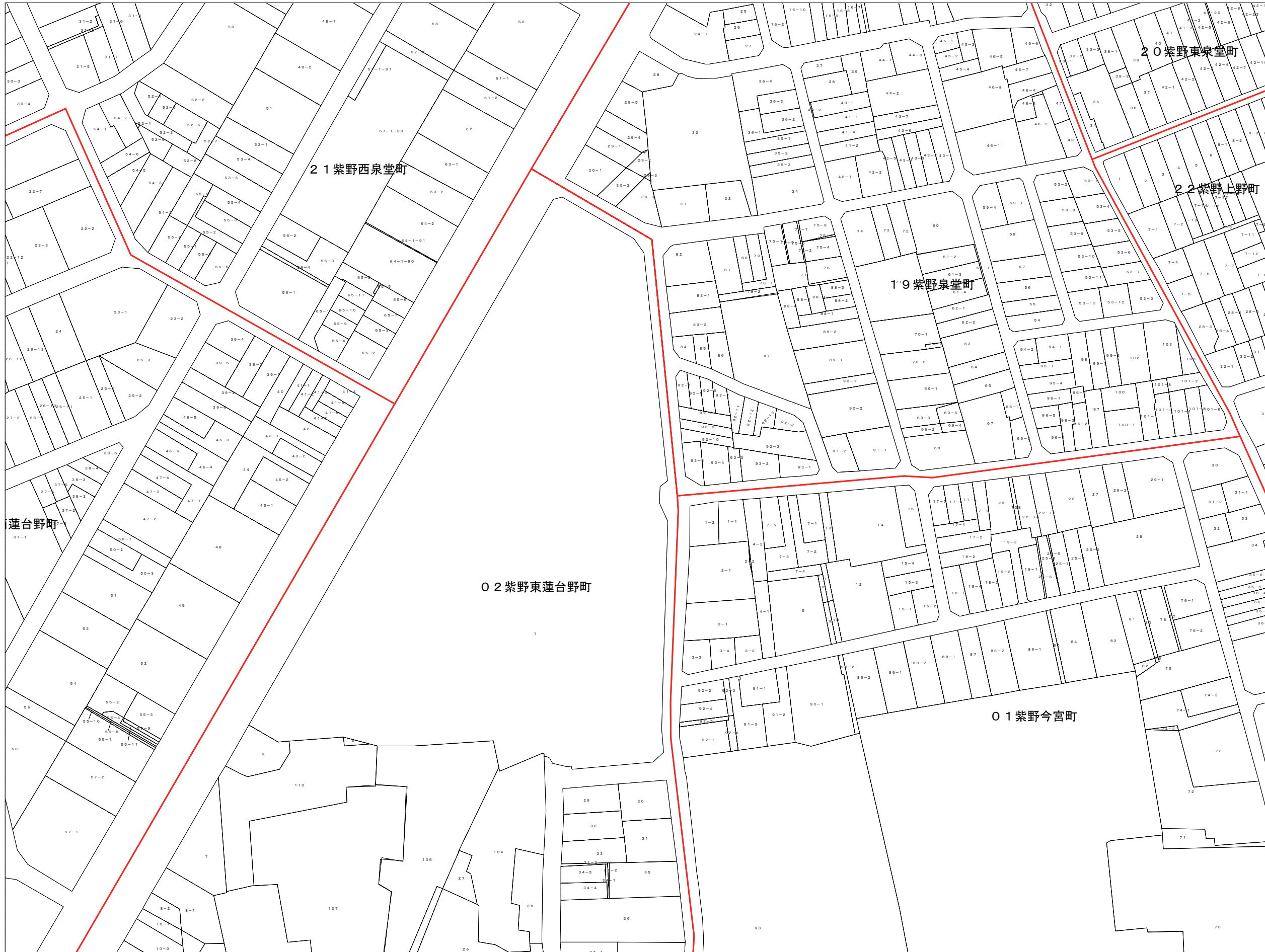




153-15	154-11	154-12	北 区
153-20	154-16	154-17	
153-25	154-21	154-22	



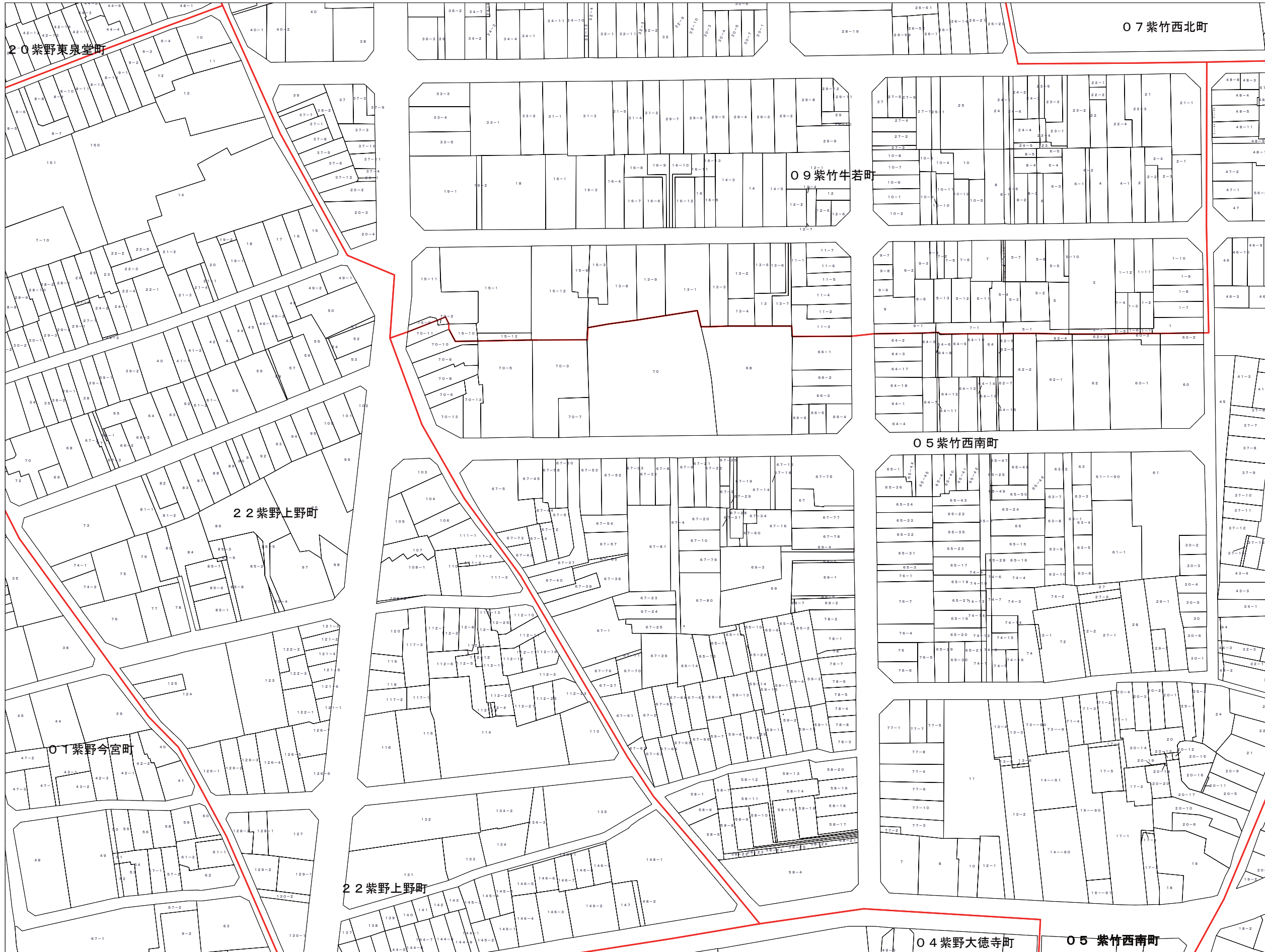
この図面は課税のために作成した図面です。権利関係等の根拠になるものではありません。



154-11	154-12	154-13	北 区
154-16	154-17	154-18	
154-21	154-22	154-23	



この図面は課税のために作成した図面です。権利関係等の根拠になるものではありません。

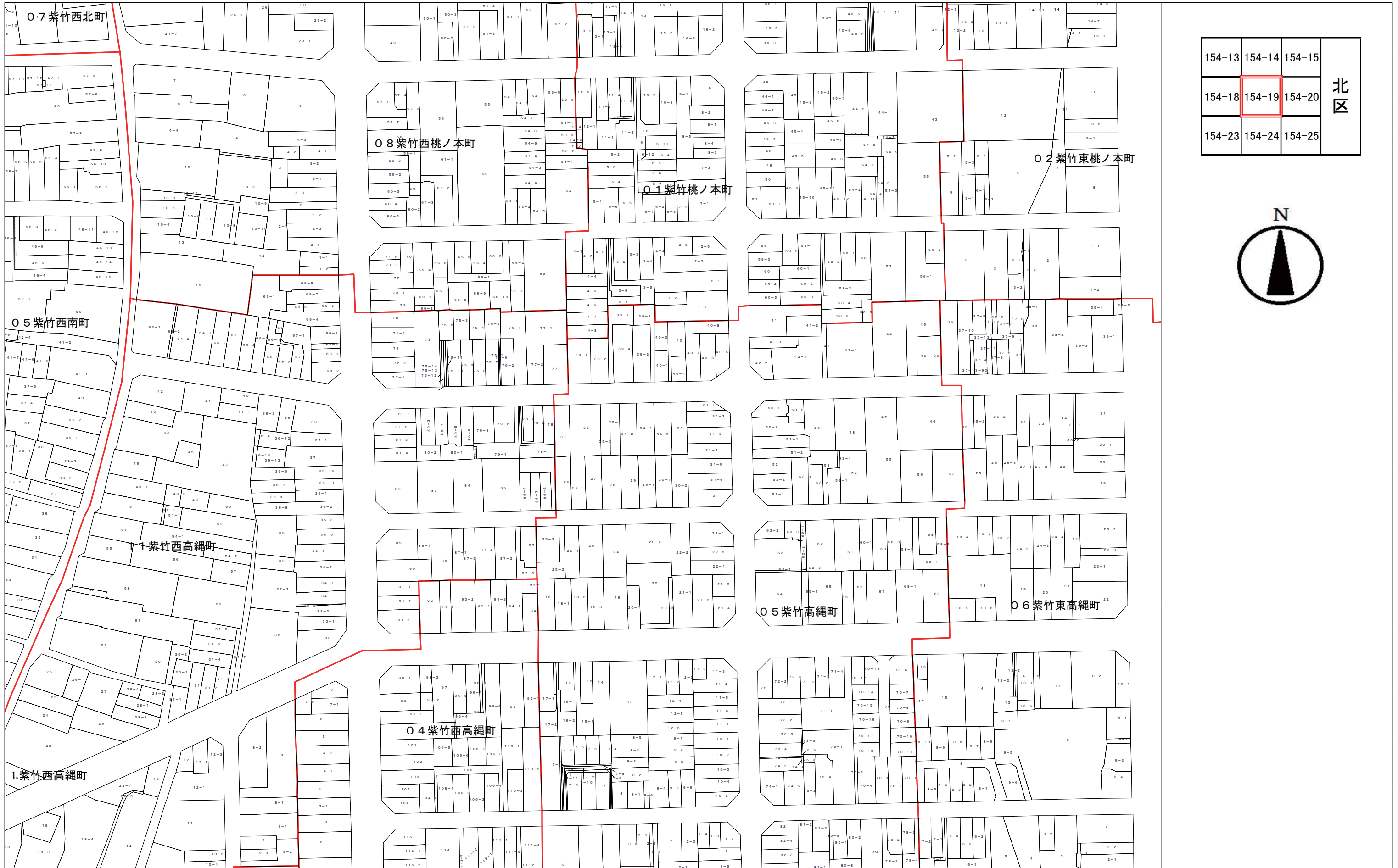


154-12	154-13	154-14	北 区
154-17	154-18	154-19	
154-22	154-23	154-24	

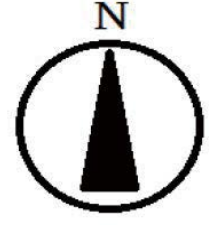


この図面は課税のために作成した図面です。権利関係等の根拠になるものではありません。





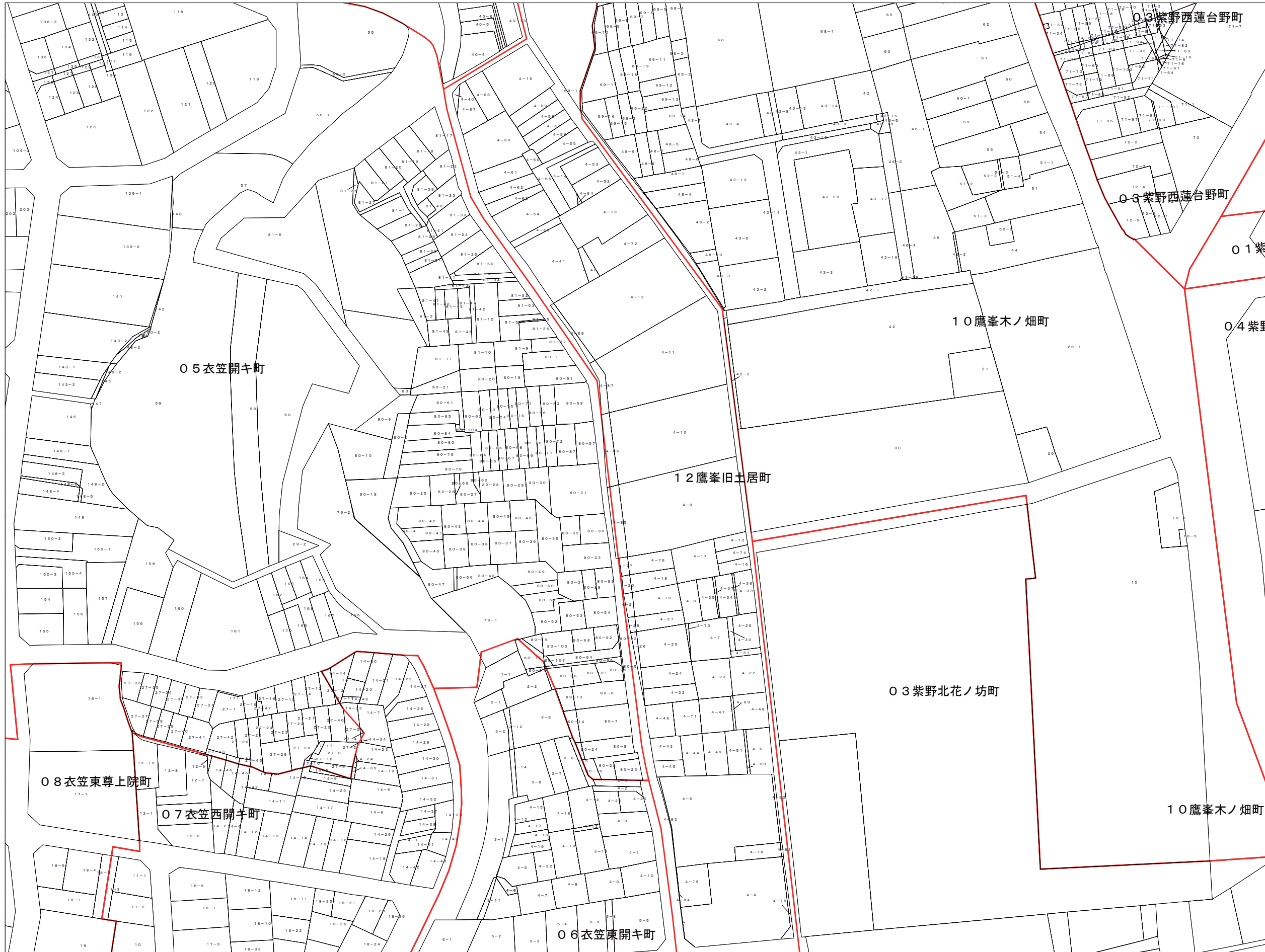
154-13	154-14	154-15	北 区
154-18	154-19	154-20	
154-23	154-24	154-25	




この図面は課税のために作成した図面です。権利関係等の根拠になるものではありません。



この図面は課税のために作成した図面です。権利関係等の根拠になるものではありません。



153-20	154-16	154-17	北区
153-25	154-21	154-22	
164-5	165-1	165-2	



この図面は課税のために作成した図面です。権利関係等の根拠になるものではありません。






154-16	154-17	154-18	北 区
154-21	154-22	154-23	
165-1	165-2	165-3	



この図面は課税のために作成した図面です。権利関係等の根拠になるものではありません。



154-17	154-18	154-19	北 区
154-22	154-23	154-24	
165-2	165-3	165-4	



この図面は課税のために作成した図面です。権利関係等の根拠になるものではありません。



154-18	154-19	154-20	北 区
154-23	154-24	154-25	
165-3	165-4	165-5	



この図面は課税のために作成した図面です。権利関係等の根拠になるものではありません。





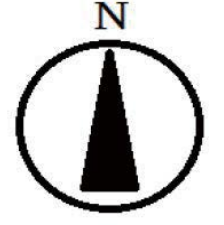
154-19	154-20	155-16	北 区
154-24	154-25	155-21	
165-4	165-5	166-1	



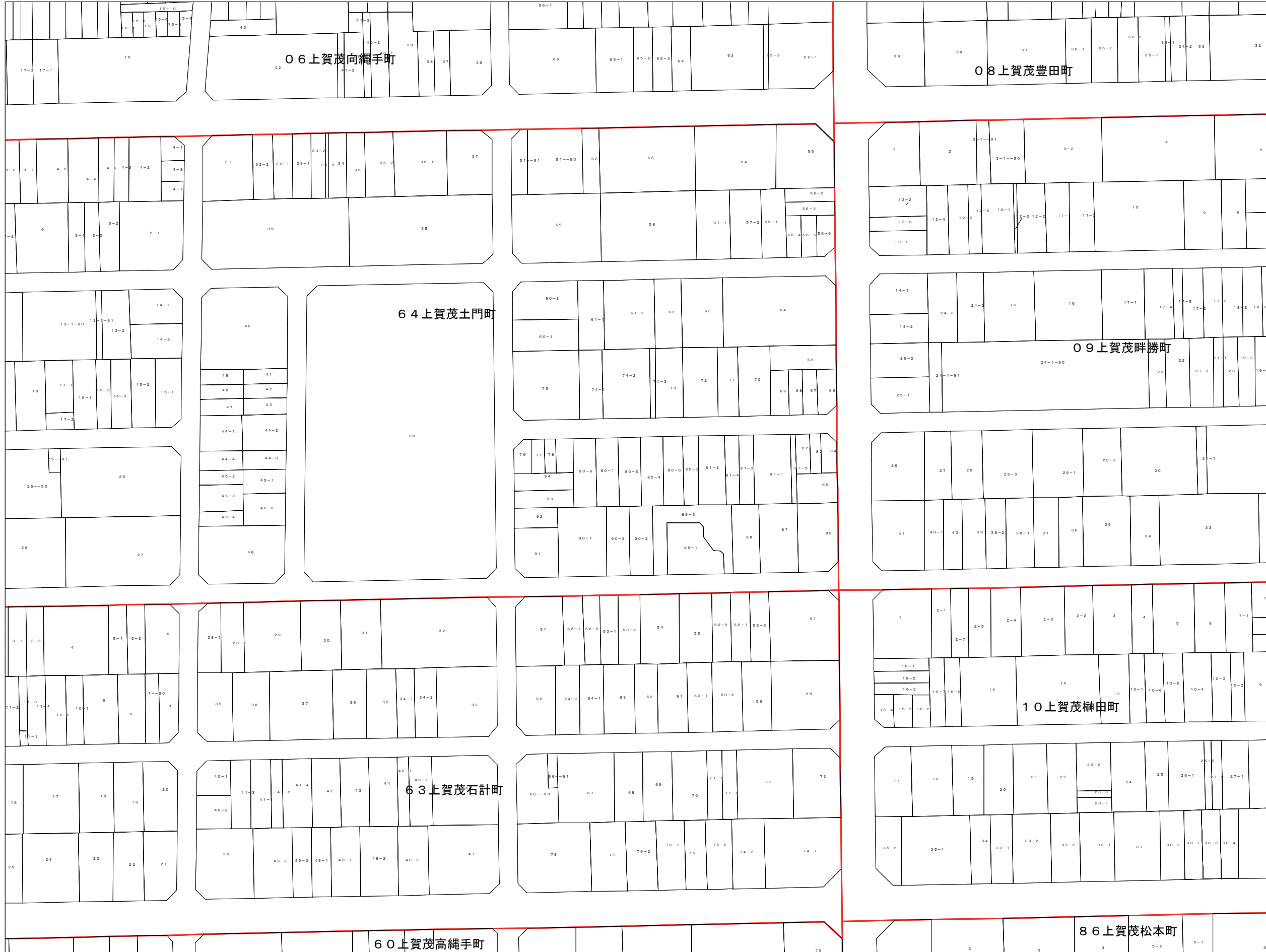
この図面は課税のために作成した図面です。権利関係等の根拠になるものではありません。




143-25	144-21	144-22	北 区
154-5	155-1	155-2	
154-10	155-6	155-7	



この図面は課税のために作成した図面です。権利関係等の根拠になるものではありません。




144-21	144-22	144-23	北 区
155-1	155-2	155-3	
155-6	155-7	155-8	



この図面は課税のために作成した図面です。権利関係等の根拠になるものではありません。

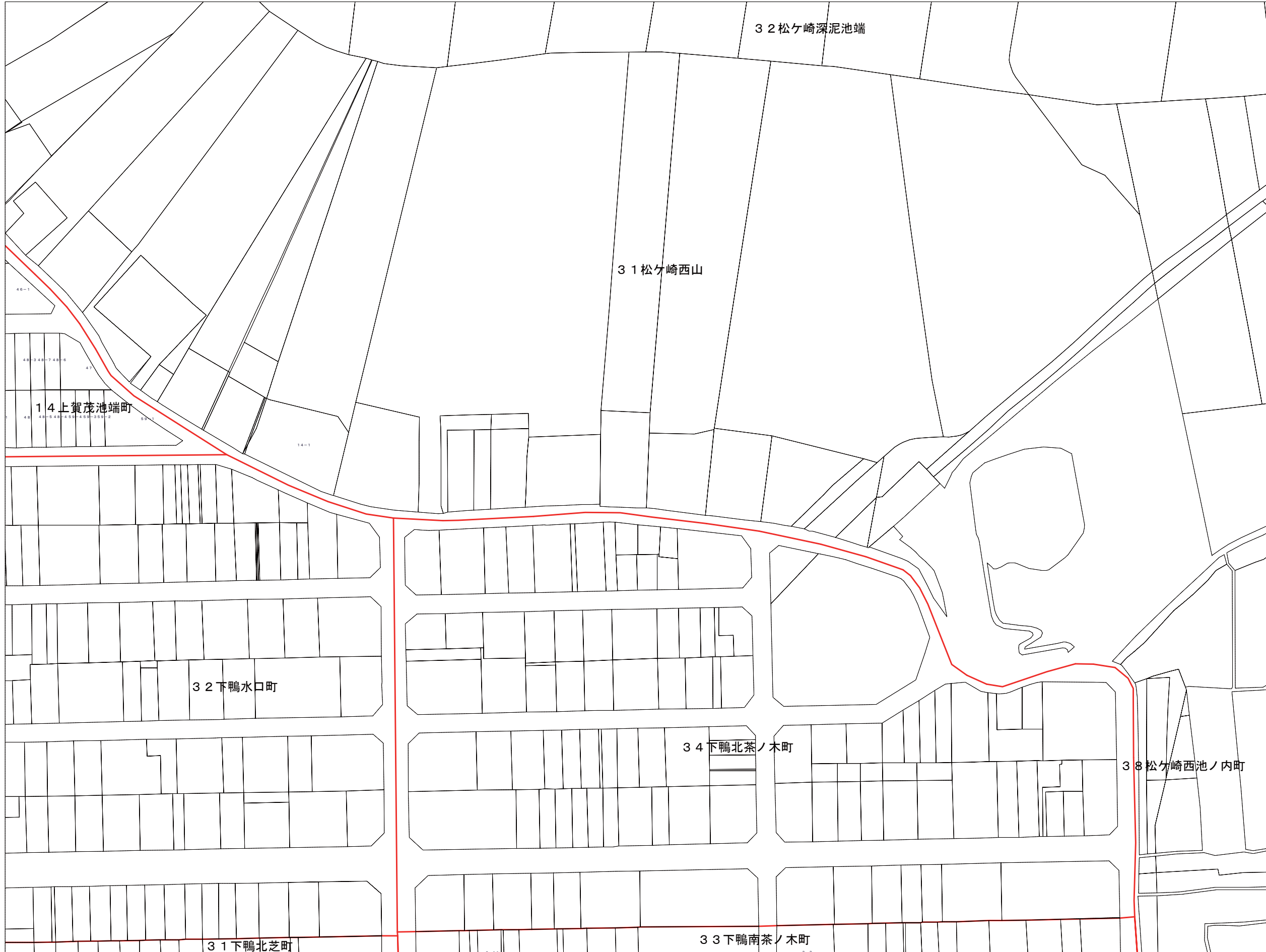


144-22	144-23	144-24	北 区
155-2	155-3	155-4	
155-7	155-8	155-9	



この図面は課税のために作成した図面です。権利関係等の根拠になるものではありません。





144-23	144-24	144-25	北 区
155-3	155-4	155-5	
155-8	155-9	155-10	



この図面は課税のために作成した図面です。権利関係等の根拠になるものではありません。







155-1	155-2	155-3	北 区
155-6	155-7	155-8	
155-11	155-12	155-13	



この図面は課税のために作成した図面です。権利関係等の根拠になるものではありません。




155-2	155-3	155-4	北 区
155-7	155-8	155-9	
155-12	155-13	155-14	



この図面は課税のために作成した図面です。権利関係等の根拠になるものではありません。




154-10	155-6	155-7	北 区
154-15	155-11	155-12	
154-20	155-16	155-17	



この図面は課税のために作成した図面です。権利関係等の根拠になるものではありません。



155-6	155-7	155-8	北 区
155-11	155-12	155-13	
155-16	155-17	155-18	




29 下鴨半木町

この図面は課税のために作成した図面です。権利関係等の根拠になるものではありません。



154-15	155-11	155-12	北 区
154-20	155-16	155-17	
154-25	155-21	155-22	



この図面は課税のために作成した図面です。権利関係等の根拠になるものではありません。





154-20	155-16	155-17	北 区
154-25	155-21	155-22	
165-5	166-1	166-2	



この図面は課税のために作成した図面です。権利関係等の根拠になるものではありません。

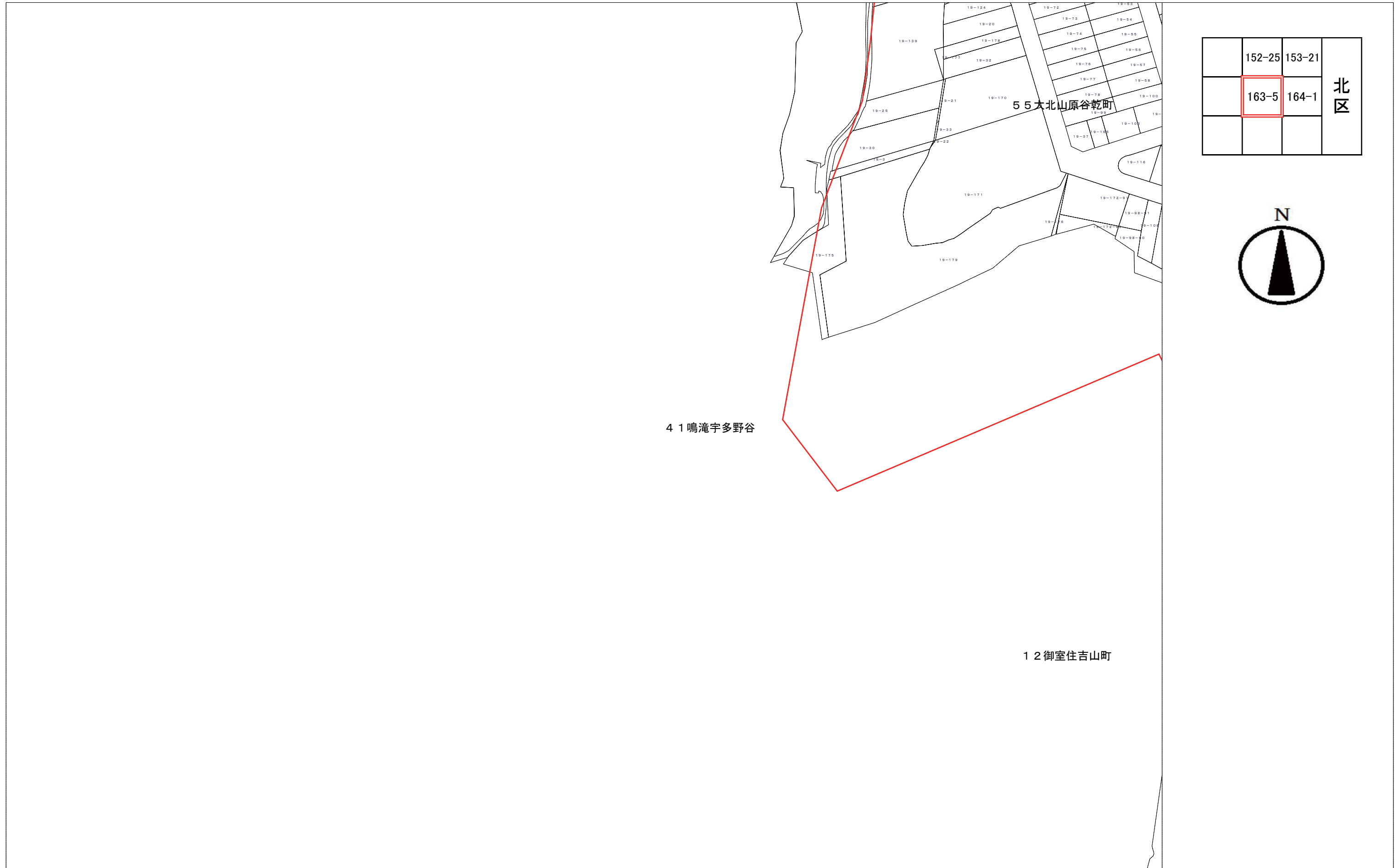




155-16	155-17	155-18	北 区
155-21	155-22	155-23	
166-1	166-2	166-3	



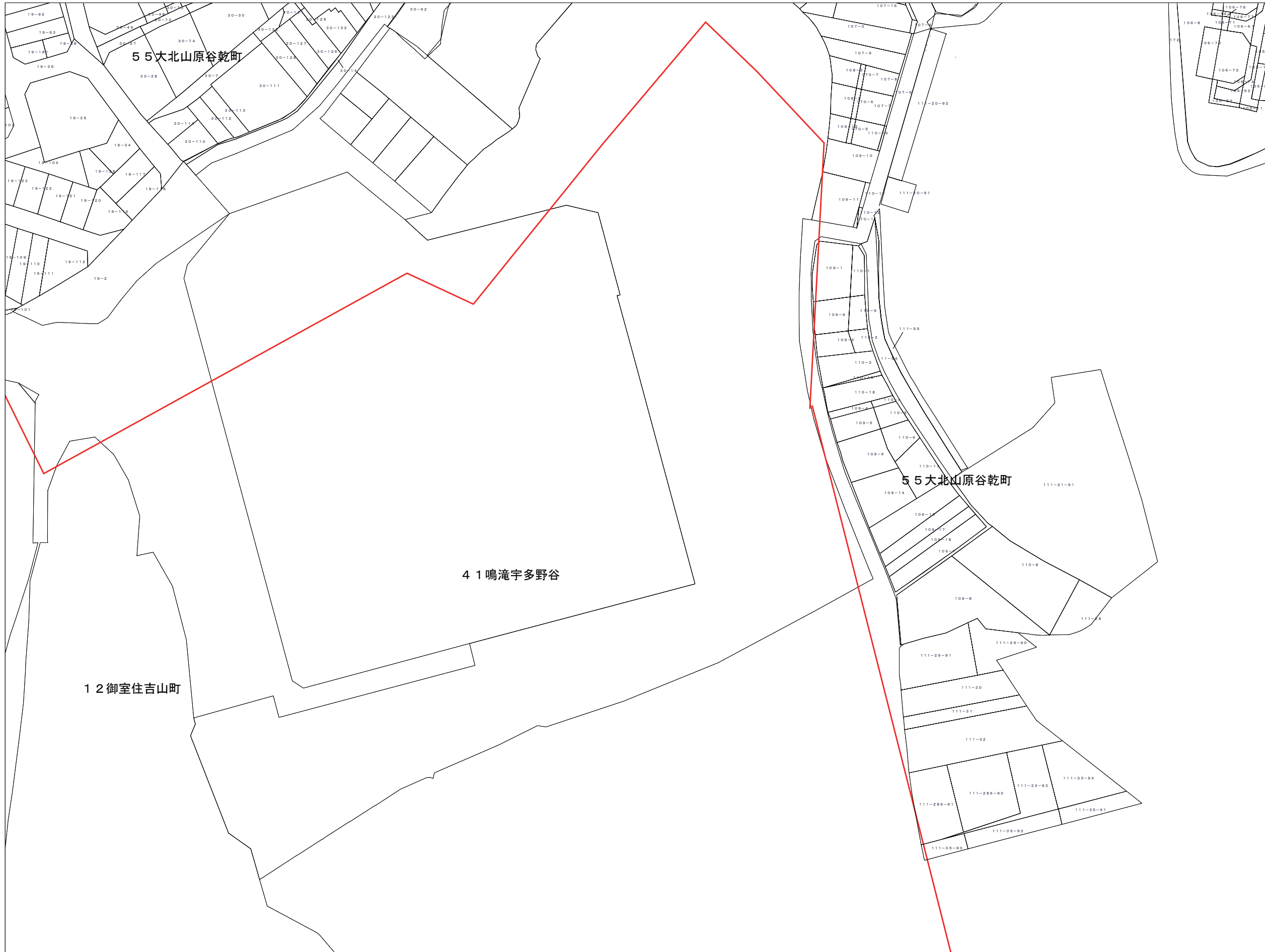
この図面は課税のために作成した図面です。権利関係等の根拠になるものではありません。




	152-25	153-21	北 区
	163-5	164-1	



この図面は課税のために作成した図面です。権利関係等の根拠になるものではありません。




152-25	153-21	153-22	北 区
163-5	164-1	164-2	
		164-7	



この図面は課税のために作成した図面です。権利関係等の根拠になるものではありません。

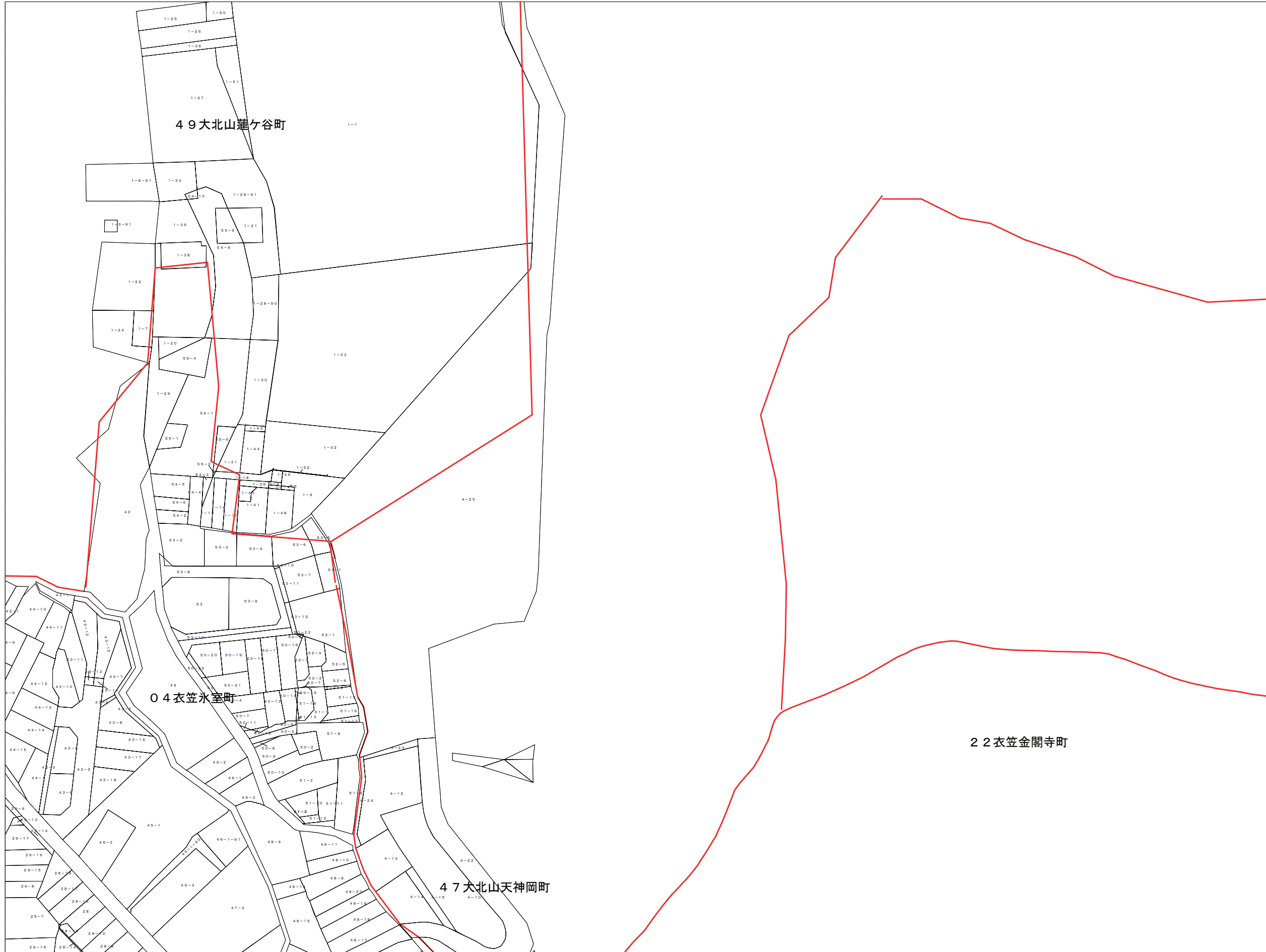


153-21	153-22		北 区
164-1	164-2	164-3	
	164-7	164-8	




この図面は課税のために作成した図面です。権利関係等の根拠になるものではありません。



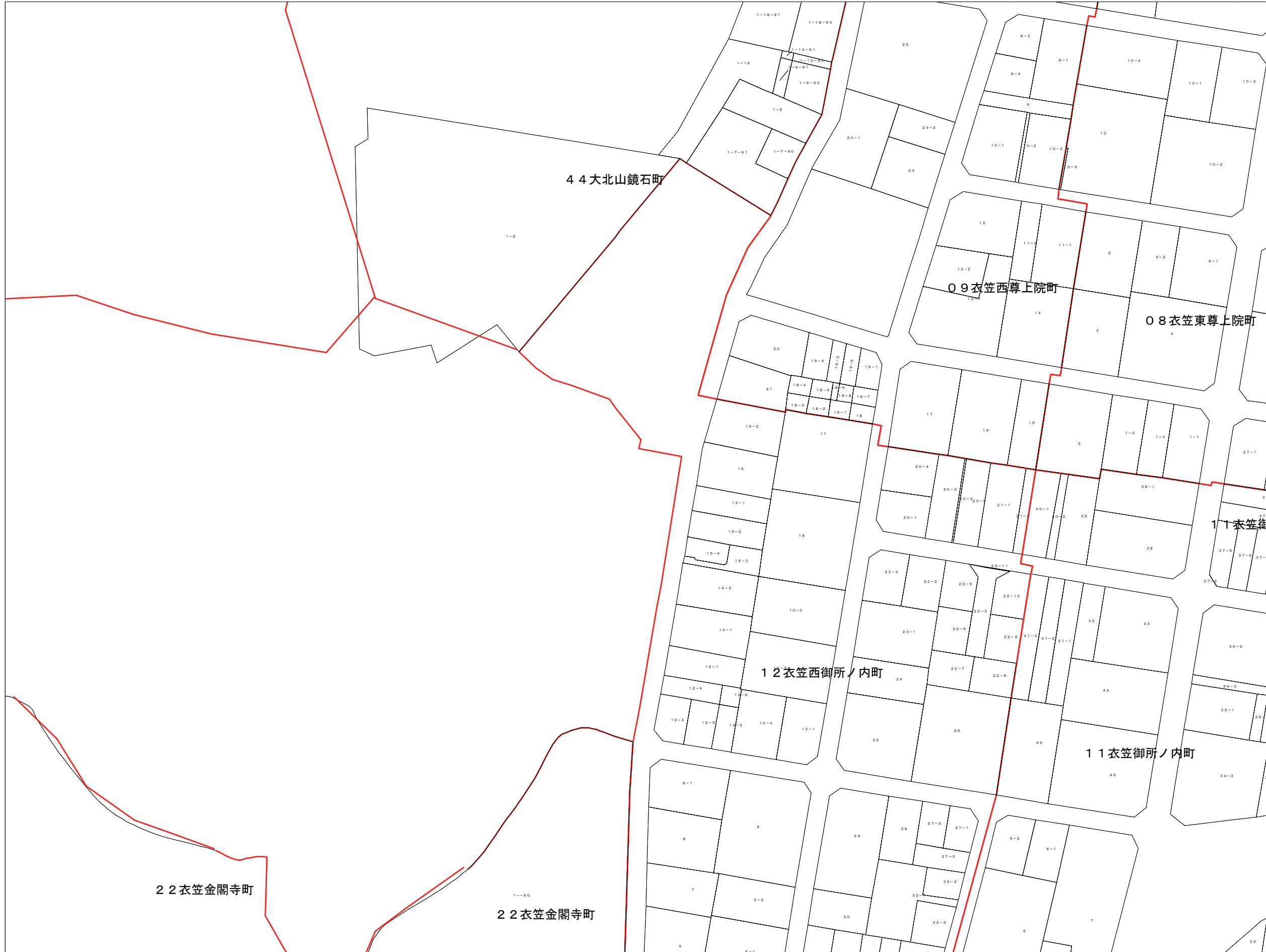


		153-25	北 区
164-3	164-4	164-5	
164-8	164-9	164-10	



この図面は課税のために作成した図面です。権利関係等の根拠になるものではありません。

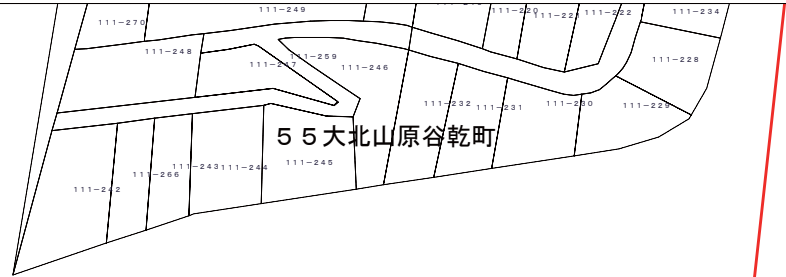





	153-25	154-21	北 区
164-4	164-5	165-1	
164-9	164-10	165-6	



この図面は課税のために作成した図面です。権利関係等の根拠になるものではありません。




164-1	164-2	164-3	北 区
	164-7	164-8	
		164-13	



この図面は課税のために作成した図面です。権利関係等の根拠になるものではありません。




164-2	164-3	164-4	北 区
164-7	164-8	164-9	
	164-13	164-14	



この図面は課税のために作成した図面です。権利関係等の根拠になるものではありません。




164-3	164-4	164-5	北 区
164-8	164-9	164-10	
164-13	164-14	164-15	



この図面は課税のために作成した図面です。権利関係等の根拠になるものではありません。




164-4	164-5	165-1	北 区
164-9	164-10	165-6	
164-14	164-15	165-11	



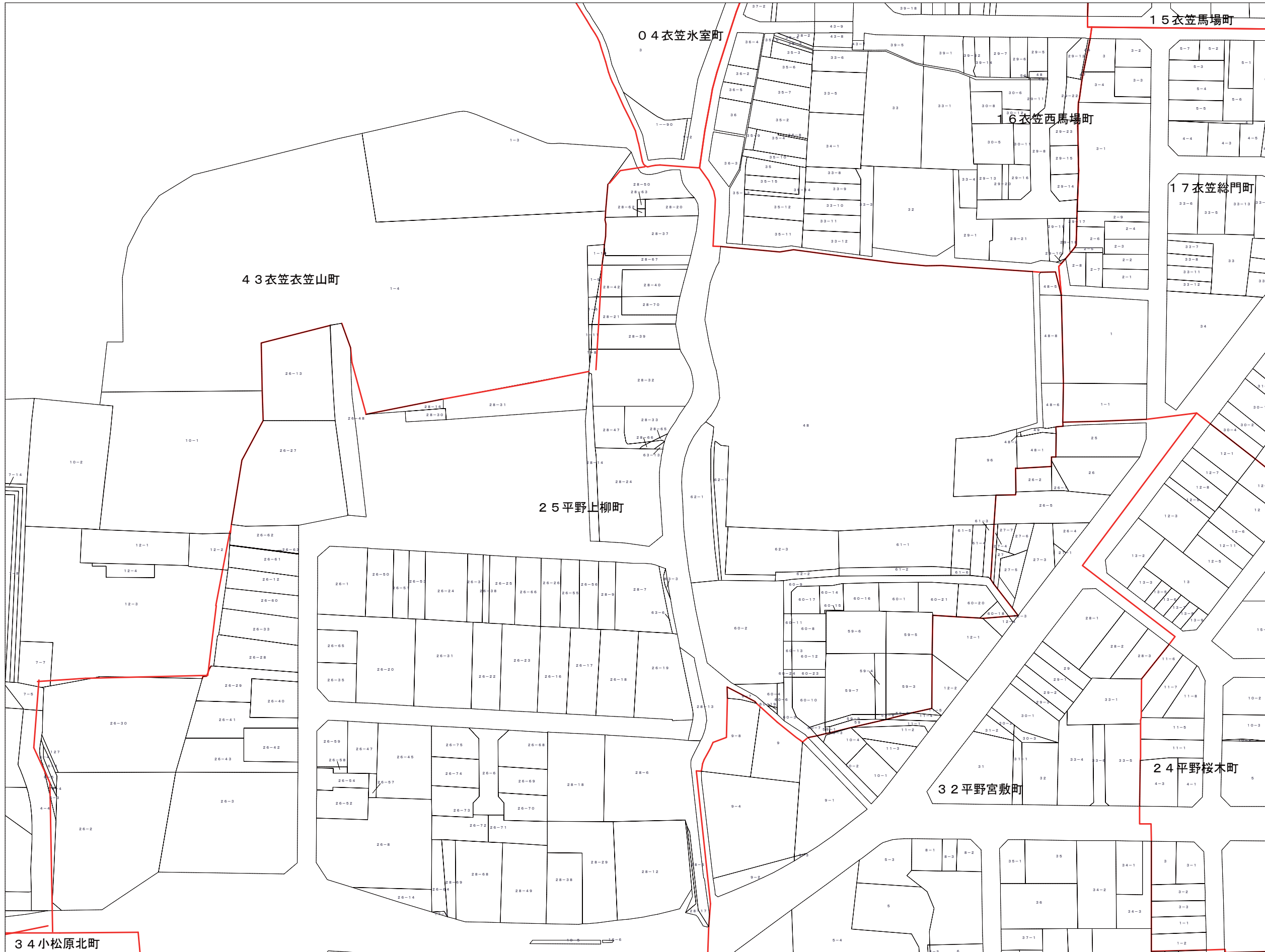
この図面は課税のために作成した図面です。権利関係等の根拠になるものではありません。

164-7	164-8	164-9	北 区
	164-13	164-14	
164-17	164-18	164-19	



この図面は課税のために作成した図面です。権利関係等の根拠になるものではありません。





164-8	164-9	164-10	北 区
164-13	164-14	164-15	
164-18	164-19	164-20	



この図面は課税のために作成した図面です。権利関係等の根拠になるものではありません。



164-9	164-10	165-6	北 区
164-14	164-15	165-11	
164-19	164-20	165-16	

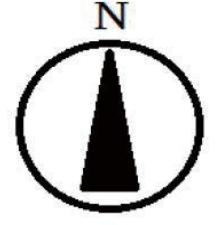


この図面は課税のために作成した図面です。権利関係等の根拠になるものではありません。





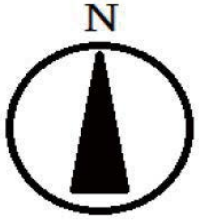
164-13	164-14	164-15	北 区
164-18	164-19	164-20	
164-23	164-24	164-25	







164-14	164-15	165-11	北 区
164-19	164-20	165-16	
164-24	164-25	165-21	



この図面は課税のために作成した図面です。権利関係等の根拠になるものではありません。



164-17	164-18	164-19	北 区
164-22	164-23	164-24	
174-2	174-3	174-4	

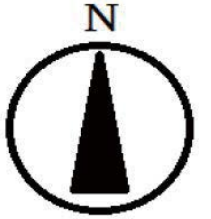


この図面は課税のために作成した図面です。権利関係等の根拠になるものではありません。





164-18	164-19	164-20	北 区
164-23	164-24	164-25	
174-3	174-4	174-5	



この図面は課税のために作成した図面です。権利関係等の根拠になるものではありません。



164-19	164-20	165-16	北 区
164-24	164-25	165-21	
174-4	174-5	175-1	



この図面は課税のために作成した図面です。権利関係等の根拠になるものではありません。



153-25	154-21	154-22	北 区
164-5	165-1	165-2	
164-10	165-6	165-7	



この図面は課税のために作成した図面です。権利関係等の根拠になるものではありません。





154-21	154-22	154-23	北 区
165-1	165-2	165-3	
165-6	165-7	165-8	



この図面は課税のために作成した図面です。権利関係等の根拠になるものではありません。





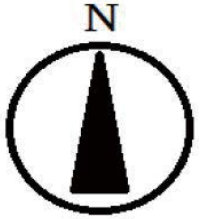
この図面は課税のために作成した図面です。権利関係等の根拠になるものではありません。



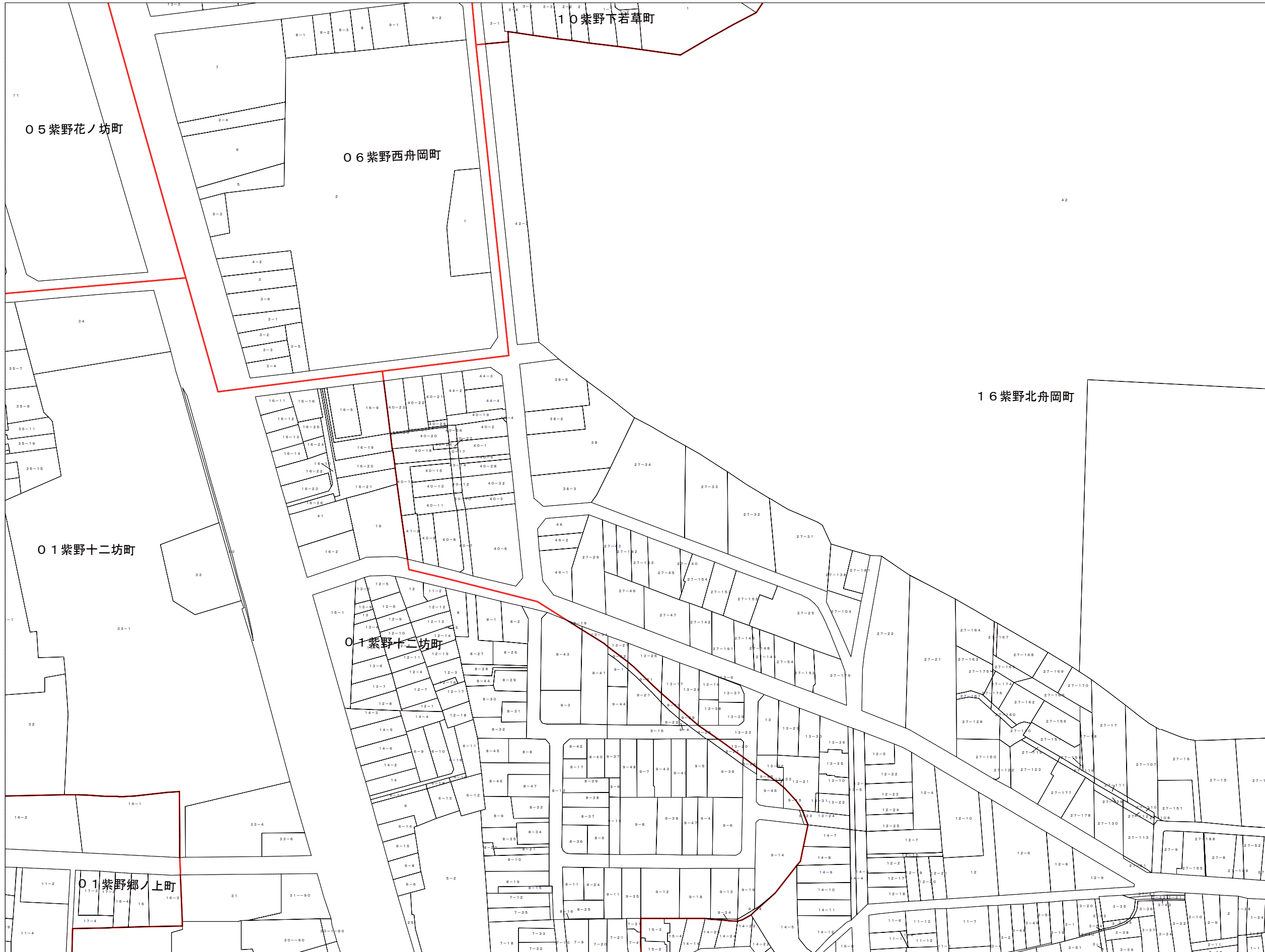




164-5	165-1	165-2	北 区
164-10	165-6	165-7	
164-15	165-11	165-12	



この図面は課税のために作成した図面です。権利関係等の根拠になるものではありません。



165-1	165-2	165-3	北 区
165-6	165-7	165-8	
165-11	165-12	165-13	



この図面は課税のために作成した図面です。権利関係等の根拠になるものではありません。

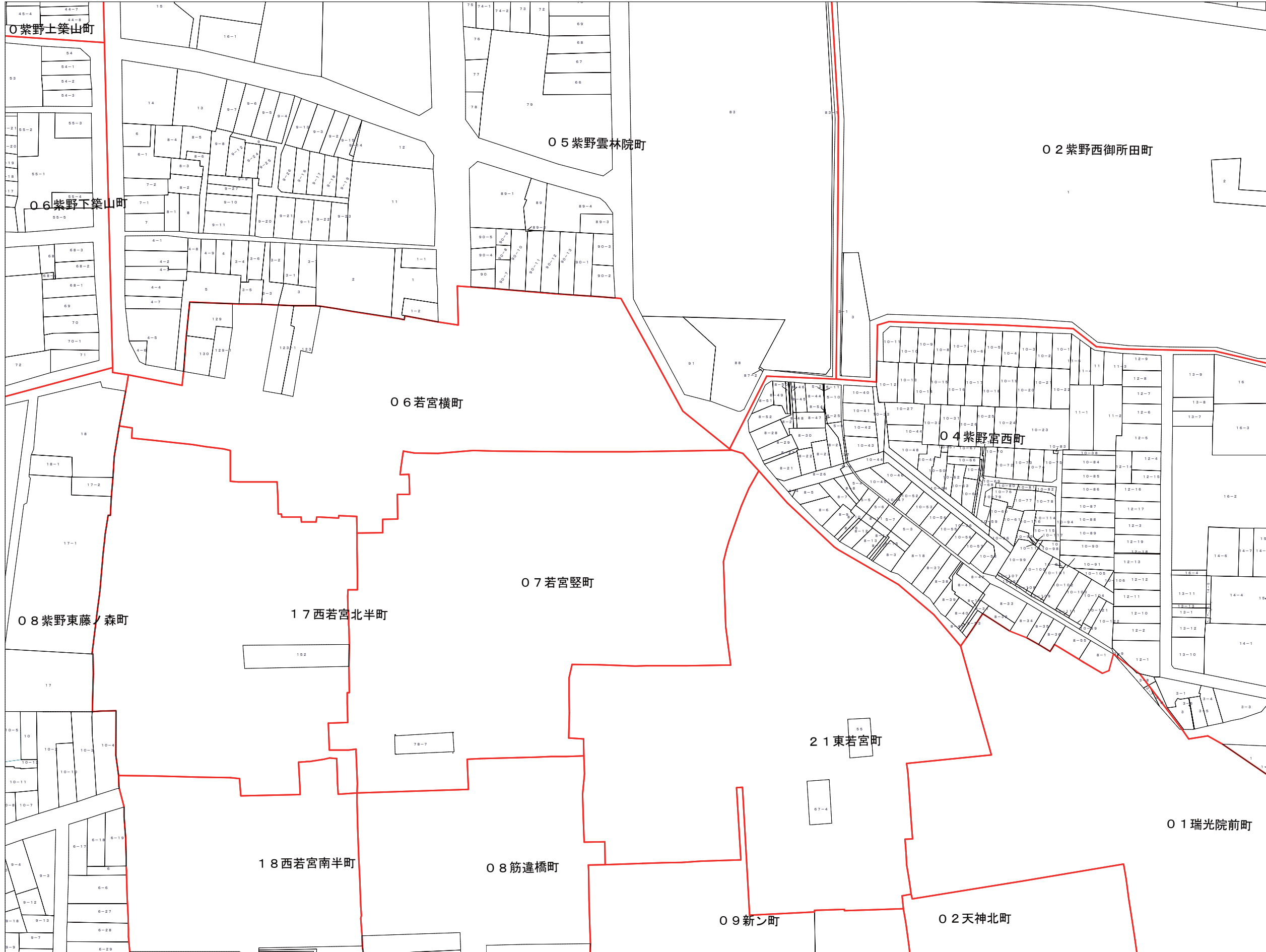




165-2	165-3	165-4	北 区
165-7	165-8	165-9	
165-12	165-13	165-14	



この図面は課税のために作成した図面です。権利関係等の根拠になるものではありません。



165-3	165-4	165-5	北 区
165-8	165-9	165-10	
165-13	165-14	165-15	



この図面は課税のために作成した図面です。権利関係等の根拠になるものではありません。






165-4	165-5	166-1	北 区
165-9	165-10	166-6	
165-14	165-15	166-11	



この図面は課税のために作成した図面です。権利関係等の根拠になるものではありません。



164-10	165-6	165-7	北 区
164-15	165-11	165-12	
164-20	165-16	165-17	



この図面は課税のために作成した図面です。権利関係等の根拠になるものではありません。





165-6	165-7	165-8	北 区
165-11	165-12	165-13	
165-16	165-17	165-18	



この図面は課税のために作成した図面です。権利関係等の根拠になるものではありません。



165-7	165-8	165-9	北 区
165-12	165-13	165-14	
165-17	165-18	165-19	

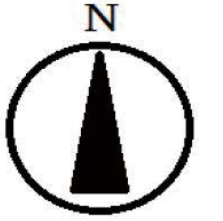


この図面は課税のために作成した図面です。権利関係等の根拠になるものではありません。





165-8	165-9	165-10	北区
165-13	165-14	165-15	
165-18	165-19	165-20	







164-15	165-11	165-12	北 区
164-20	165-16	165-17	
164-25	165-21	165-22	



この図面は課税のために作成した図面です。権利関係等の根拠になるものではありません。




165-11	165-12	165-13	北 区
165-16	165-17	165-18	
165-21	165-22	165-23	



この図面は課税のために作成した図面です。権利関係等の根拠になるものではありません。



164-20	165-16	165-17	北 区
164-25	165-21	165-22	
174-5	175-1	175-2	



この図面は課税のために作成した図面です。権利関係等の根拠になるものではありません。





154-25	155-21	155-22	北 区
165-5	166-1	166-2	
165-10	166-6	166-7	



この図面は課税のために作成した図面です。権利関係等の根拠になるものではありません。



155-21	155-22	155-23	北 区
166-1	166-2	166-3	
166-6	166-7	166-8	

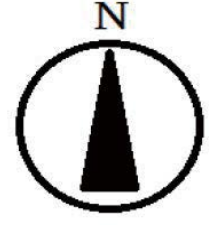


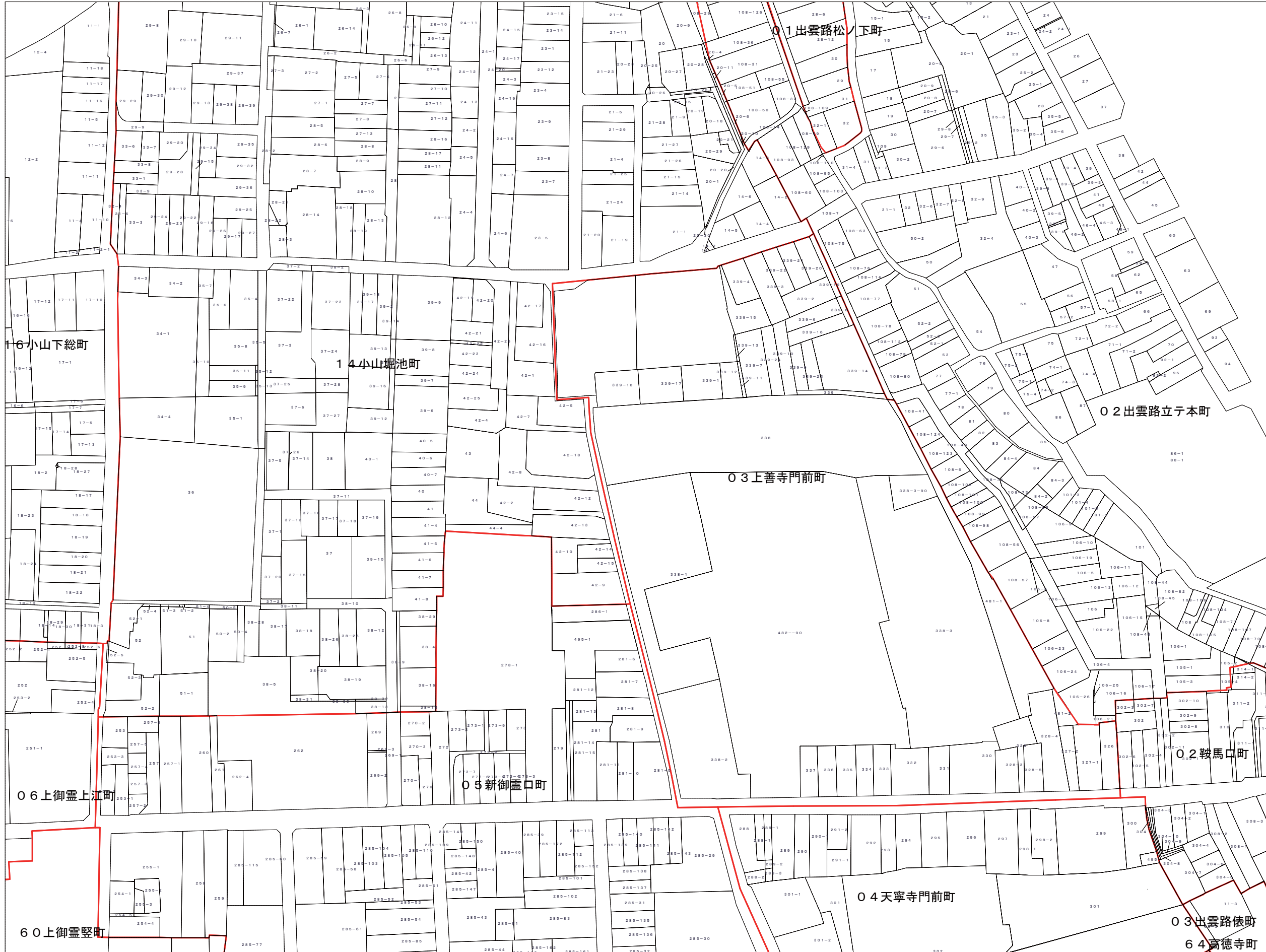
この図面は課税のために作成した図面です。権利関係等の根拠になるものではありません。





165-5	166-1	166-2	北 区
165-10	166-6	166-7	
165-15	166-11	166-12	





166-1	166-2	166-3	北 区
166-6	166-7	166-8	
166-11	166-12	166-13	



この図面は課税のために作成した図面です。権利関係等の根拠になるものではありません。



166-2	166-3	166-4	北 区
166-7	166-8	166-9	
166-12	166-13	166-14	



この図面は課税のために作成した図面です。権利関係等の根拠になるものではありません。






165-10	166-6	166-7	北 区
165-15	166-11	166-12	
165-20	166-16	166-17	



この図面は課税のために作成した図面です。権利関係等の根拠になるものではありません。



166-6	166-7	166-8	北 区
166-11	166-12	166-13	
166-16	166-17	166-18	



この図面は課税のために作成した図面です。権利関係等の根拠になるものではありません。





166-7	166-8	166-9	北 区
166-12	166-13	166-14	
166-17	166-18	166-19	



この図面は課税のために作成した図面です。権利関係等の根拠になるものではありません。



166-12	166-13	166-14	北 区
166-17	166-18	166-19	
166-22	166-23	166-24	



この図面は課税のために作成した図面です。権利関係等の根拠になるものではありません。



166-17	166-18	166-19	北 区
166-22	166-23	166-24	
176-2	176-3	176-4	




この図面は課税のために作成した図面です。権利関係等の根拠になるものではありません。





164-22	164-23	164-24	北 区
174-2	174-3	174-4	
174-7	174-8	174-9	



この図面は課税のために作成した図面です。権利関係等の根拠になるものではありません。



164-23	164-24	164-25	北 区
174-3	174-4	174-5	
174-8	174-9	174-10	



この図面は課税のために作成した図面です。権利関係等の根拠になるものではありません。

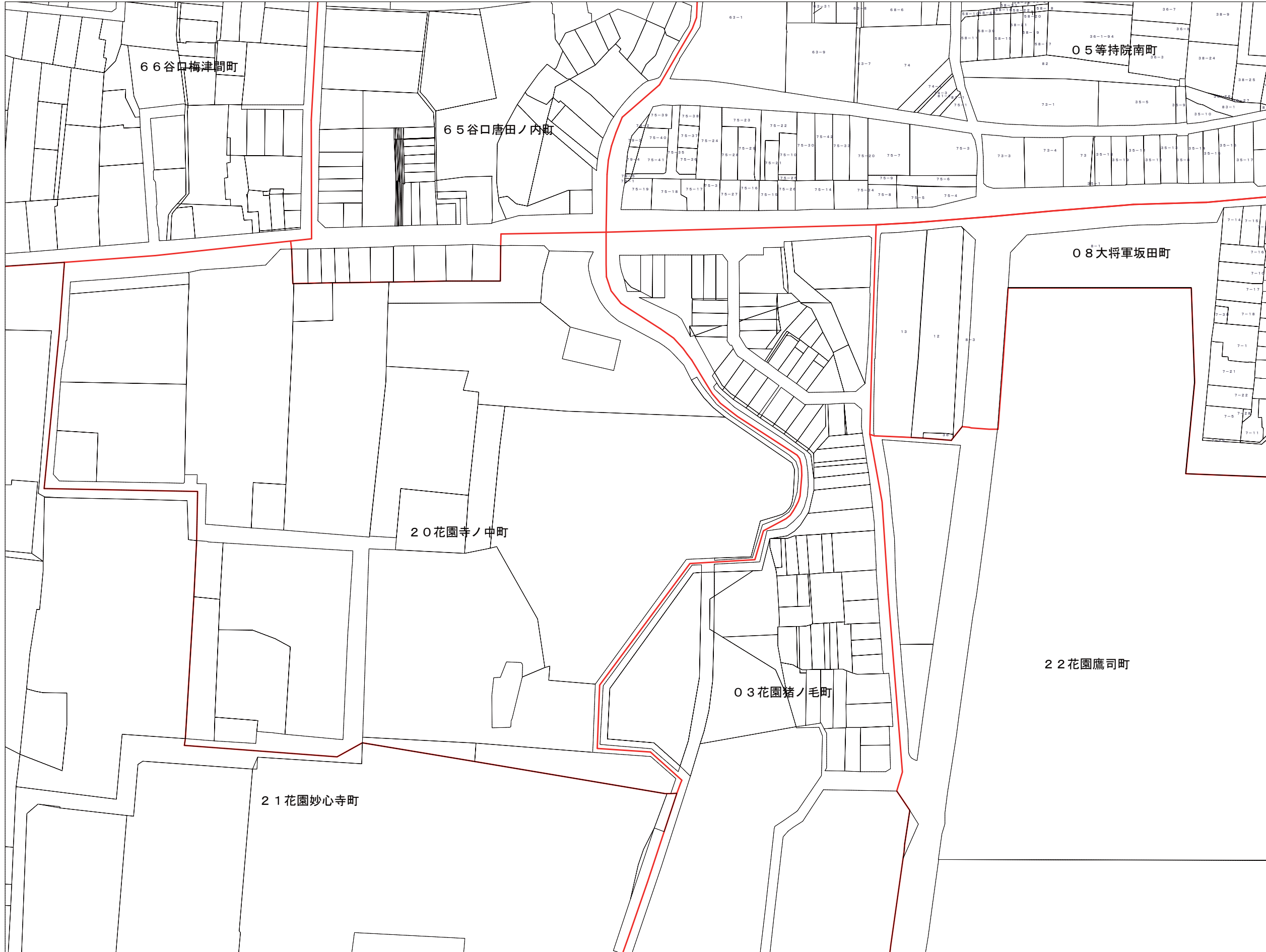




164-24	164-25	165-21	北 区
174-4	174-5	175-1	
174-9	174-10	175-6	



この図面は課税のために作成した図面です。権利関係等の根拠になるものではありません。




174-2	174-3	174-4	北 区
174-7	174-8	174-9	
174-12	174-13	174-14	



この図面は課税のために作成した図面です。権利関係等の根拠になるものではありません。




174-3	174-4	174-5	北 区
174-8	174-9	174-10	
174-13	174-14	174-15	



この図面は課税のために作成した図面です。権利関係等の根拠になるものではありません。



174-4	174-5	175-1	北 区
174-9	174-10	175-6	
174-14	174-15	175-11	



この図面は課税のために作成した図面です。権利関係等の根拠になるものではありません。





この図面は課税のために作成した図面です。権利関係等の根拠になるものではありません。





174-9	174-10	175-6	北 区
174-14	174-15	175-11	
174-19	174-20	175-16	



この図面は課税のために作成した図面です。権利関係等の根拠になるものではありません。